

# **REGIONE CALABRIA**

DIPARTIMENTO BILANCIO, FINANZE,  
PATRIMONIO E SOCIETA' PARTECIPATE

## **CONTO GENERALE DEL PATRIMONIO – ANNO 2014**



RIASSUNTO DEI CONTI GENERALI											
n. conto	ATTIVITA'	Consistenza all'1-01-2014	Variazioni		Consistenza al 31-12-2014	n. conto	PASSIVITA'	Consistenza all'1-01-2014	Variazioni		Consistenza al 31-12-2014
			in aumento	in diminuzione					in aumento	in diminuzione	
1	ATTIVITA' FINANZIARIE	7.439.976.342,92	7.251.933.571,18	8.676.681.035,76	6.015.228.878,34	2	PASSIVITA' FINANZIARIE	1.147.513.657,09	3.017.150.289,95	649.518.928,44	3.515.145.018,60
3	ATTIVITA' PATRIMONIALI	3.007.301.303,90	112.994.786,94	35.949.202,28	3.084.346.888,56	4	PASSIVITA' PATRIMONIALI	1.952.642.515,59	51.989.292,61	261.367.771,31	1.743.264.036,89
	<b>TOTALI</b>	<b>10.447.277.646,82</b>	<b>7.364.928.358,12</b>	<b>8.712.630.238,04</b>	<b>9.099.575.766,90</b>		<b>TOTALI</b>	<b>3.100.156.172,68</b>	<b>3.069.139.582,56</b>	<b>910.886.699,75</b>	<b>5.258.409.055,49</b>
	AUMENTO NELLA CONSISTENZA DELLE ATTIVITA'		-1.347.701.879,92				AUMENTO NELLA CONSISTENZA DELLE PASSIVITA'		2.158.252.882,81		
	ECCEDENZA DELLE PASSIVITA'						ECCEDENZA DELLE ATTIVITA'				
	al 1° gennaio						al 1° gennaio	7.347.121.474,14			
	al 31 dicembre						al 31 dicembre				3.841.166.711,41
	Saldo						Saldo		-3.505.954.762,73		
	<b>T O T A L E</b>	<b>10.447.277.646,82</b>	<b>-1.347.701.879,92</b>		<b>9.099.575.766,90</b>		<b>T O T A L E</b>	<b>10.447.277.646,82</b>	<b>-1.347.701.879,92</b>		<b>9.099.575.766,90</b>

**DIMOSTRAZIONE DEL SALDO PATRIMONIALE**

Saldo patrimoniale risultante dalla parte attiva.....	<u>-1.347.701.879,92</u>
Saldo patrimoniale risultante dalla parte passiva.....	<u>-2.158.252.882,81</u>
Saldo patrimoniale dell'esercizio (miglioramento patrimoniale)	<u>-3.505.954.762,73</u>



## REGIONE CALABRIA

DIPARTIMENTO 4° - BILANCIO E PATRIMONIO  
Settore n. 2 - RAGIONERIA GENERALE  
Servizio n.5 - Contabilità - Rendicontazione

SEZIONE PRIMA

Es. Fin. 2014

### CONTI GENERALI DELLE ATTIVITA' E PASSIVITA' FINANZIARIE

1 - ATTIVITA' FINANZIARIE	Allegati	Consistenza all'1-01-2014	Variazioni		Consistenza al 31-12-2014	2 - PASSIVITA' FINANZIARIE	Allegati	Consistenza all'1-01-2014	Variazioni		Consistenza al 31-12-2014
			in aumento	in diminuzione					in aumento	in diminuzione	
<b>RESIDUI ATTIVI</b>						<b>RESIDUI PASSIVI</b>					
Consistenza al 1° gennaio		6.247.857.391,48				Consistenza al 1° gennaio		1.147.513.657,09			
Residui riscossi nell'esercizio depurati da movimenti patrimoniali				851.022.074,77		Residui pagati nell'esercizio depurati da movimenti patrimoniali				566.698.494,22	
Residui eliminati per accertata insussistenza				813.727.199,75		Residui eliminati in economia				82.820.434,22	
Maggiori/minori entrate accertate						Residui eliminati in perenzione				0,00	
Entrate di competenza rimaste da riscuotere al 31 dicembre			680.483.536,27			Spese di competenza rimaste da pagare al 31 dicembre		3.017.150.289,95			
Consistenza al 31 dicembre					5.263.591.653,23	Consistenza al 31 dicembre					3.515.145.018,60
<b>FONDO DI CASSA</b>											
Consistenza al 1° gennaio		1.192.118.951,44									
Riscossioni in conto competenza			5.720.427.960,14								
Riscossioni in conto residui			851.022.074,77								
Pagamenti in conto competenza				6.445.233.267,02							
Pagamenti in conto residui				566.698.494,22							
Consistenza al 31 dicembre					751.637.225,11						
<b>Totali</b>		7.439.976.342,92	7.251.933.571,18	8.676.681.035,76	6.015.228.878,34	<b>Totali</b>		1.147.513.657,09	3.017.150.289,95	649.518.928,44	3.515.145.018,60
Aumento nella consistenza delle attività			<b>-1.424.747.464,58</b>			Aumento nella consistenza delle passività			<b>2.367.631.361,51</b>		
<b>ECCEDENZA DELLE PASSIVITA'</b>						<b>ECCEDENZA DELLE ATTIVITA'</b>					
al 1° gennaio						al 1° gennaio		6.292.462.685,83			
al 31 dicembre						al 31 dicembre					2.500.083.859,74
Saldo						Saldo			<b>-3.792.378.826,09</b>		
<b>TOTALE</b>		7.439.976.342,92	-1.424.747.464,58		6.015.228.878,34	<b>TOTALE</b>		7.439.976.342,92	-1.424.747.464,58		6.015.228.878,34



**REGIONE CALABRIA**  
 DIPARTIMENTO 4° - BILANCIO E PATRIMONIO  
 Settore n. 2 - RAGIONERIA GENERALE  
 Servizio n. 5 - Contabilità - Rendicontazione

SEZIONE PRIMA  
 Es. Fin. 2014

**CONTI GENERALI DELLE ATTIVITA' E PASSIVITA' PATRIMONIALI**

3 - ATTIVITA' PATRIMONIALI	Allegati	Consistenza all'1-01-2014	Variazioni		Consistenza al 31-12-2014	4 - PASSIVITA' PATRIMONIALI	Allegati	Consistenza all'1-01-2014	Variazioni		Consistenza al 31-12-2014
			in aumento	in diminuzione					in aumento	in diminuzione	
BENI IMMOBILI						MUTUI E PRESTITI					
						MUTUI	680.593.371,20	42.018.164,89	76.167.364,77	646.444.171,32	
						DEBITI	583.314.913,30		10.467.939,19		
						Anticipazione DI35/13-Debiti non Sanitari					
						Anticipazione DI35/13-Debiti non Sanitari					572.846.974,11
Consistenza al 1° gennaio		2.942.333.800,79				Consistenza al 1° gennaio					
Variazioni avvenute durante l'esercizio			89.214.868,58	13.951.617,45		Variazioni avvenute durante l'esercizio					
Sopravvenienze ed insussistenze						Sopravvenienze ed insussistenze					
Rettificazioni						Rettificazioni					
Consistenza al 31 dicembre					3.017.597.051,92	Consistenza al 31 dicembre	1.263.908.284,50	42.018.164,89	86.635.303,96	1.219.291.145,43	
BENI MOBILI						DEBITI LATENTI A FRONTE DI PERENZIONE DI RESIDUI PASSIVI					
Consistenza al 1° gennaio		9.635.707,42				Consistenza al 1° gennaio	685.248.161,04				
Variazioni avvenute durante l'esercizio			372.149,00	639.318,70		Variazioni avvenute durante l'esercizio			138.765.249,15		
Sopravvenienze ed insussistenze						Eliminazioni per prescrizione			35.967.218,20		
Rettificazioni			3.407.769,36			Residui perenti di nuova formazione		0,00			
Consistenza al 31 dicembre					12.776.307,08	Consistenza al 31 dicembre					510.515.693,69
CREDITI - TITOLI DI CREDITO E ATTIVITA' DIVERSE						PASSIVITA' DIVERSE					
Consistenza al 1° gennaio		55.331.795,69				Fondi rischi e accantonamenti - Consistenza al 1° gennaio	3.486.070,05	5.351.165,92	0,00	8.837.235,97	
Variazioni avvenute durante l'esercizio			20.000.000,00	1.358.266,13		Variazioni avvenute durante l'esercizio					
Riserva Ferrovie della Calabria				20.000.000,00		Fondo Ammortamento Beni Mobili		4.619.961,80		4.619.961,80	
Sopravvenienze ed insussistenze						Rettificazioni					
Svalutazioni						Consistenza al 31 dicembre					
Consistenza al 31 dicembre					53.973.529,56	TOTALE	1.952.642.515,59	51.989.292,61	261.367.771,31	1.743.264.036,89	
TOTALI		3.007.301.303,90	112.994.786,94	35.949.202,28	3.084.346.888,56	TOTALI	1.952.642.515,59	51.989.292,61	261.367.771,31	1.743.264.036,89	
AUMENTO NELLA CONSISTENZA DELLE ATTIVITA'			77.045.584,66			DIMINUZIONE NELLA CONSISTENZA DELLE PASSIVITA'			-209.378.478,70		
ECCEDENZA DELLE PASSIVITA'						ECCEDENZA DELLE ATTIVITA''					
al 1° gennaio		-1.054.658.788,31				al 1° gennaio					
al 31 dicembre					-1.341.082.851,67	al 31 dicembre					
Saldo			286.424.063,36			Saldo					
TOTALE		1.952.642.515,59	209.378.478,70		1.743.264.036,89	TOTALE	1.952.642.515,59	-209.378.478,70		1.743.264.036,89	



**REGIONE CALABRIA**

**CONTO GENERALE DEL PATRIMONIO - ANNO 2014**

**SEZIONE SECONDA**

**DIMOSTRAZIONE DEI PUNTI DI CONCORDANZA TRA GLI ACCERTAMENTI DI COMPETENZA DEL  
BILANCIO ED IL CONTO DEL PATRIMONIO**



**DIMOSTRAZIONE DEI PUNTI DI CONCORDANZA TRA GLI ACCERTAMENTI DI COMPETENZA DEL BILANCIO ED IL CONTO DEL PATRIMONIO**

Titoli	CONTO DELL'ENTRATA ACCERTATA IN BILANCIO IN RELAZIONE AL CONTO PATRIMONIALE				Aree	CONTO DELLA SPESA IMPEGNATA IN BILANCIO IN RELAZIONE AL CONTO PATRIMONIALE				
	DESCRIZIONE DELLE ENTRATE DEL BILANCIO	TOTALE ACCERTAMENTI	Entrate patrimoniali			DESCRIZIONE DELLE SPESE DEL BILANCIO	TOTALE IMPEGNI	Spese inerenti al patrimonio		Totale impegni depurati dei movimenti patrimoniali
			Diminuzione di attività	Aumento di passività				Aumento di attività	Diminuzione di passività	
1	Entrate derivanti da tributi propri della regione, dal gettito dei tributi erariali e quote di essi devoluti alla regione	3.962.210.435,96			3.962.210.435,96	1	SERVIZI GENERALI	281.051.664,50		281.051.664,50
2	Entrate derivanti da contributi e trasferimenti di parte corrente dello Stato, dell'Unione Europea e di altri soggetti	778.406.256,89			778.406.256,89	2	SVILUPPO ECONOMICO	854.804.060,27	16.194.168,25	838.609.892,02
3	Entrate extra tributarie	64.828.781,57			64.828.781,57	3	USO E SALVAGUARDIA DEL TERRITORIO	801.181.896,71	46.375.738,14	754.806.158,57
4	Entrate derivanti da alienazione di beni patrimoniali, da trasformazione di capitale, da riscossione di crediti e da trasferimenti in conto capitale	502.154.941,83			502.154.941,83	4	ISTRUZIONE, FORMAZIONE PROFESSIONALE E LAVORO	253.047.150,35	366.273,15	252.680.877,20
5	Entrate derivanti da mutui, prestiti ed altre operazioni creditizie	11.512.500,00	0,00	42.018.164,89	-30.505.664,89	5	ATTIVITA' CULTURALI, SPORTIVE, RICREATIVE E DEL CULTO	59.653.571,41		59.653.571,41
6	Entrate per contabilità speciali	1.081.798.580,16			1.081.798.580,16	6	SERVIZI ALLA PERSONA	6.121.953.915,40	23.699.124,42	6.098.254.790,98
						7	DIFESA CIVILE E SICUREZZA	8.892.718,17		8.892.718,17
							TOTALE	639.318,70	3.779.918,36	-3.140.599,66
						8	ONERERI NON RIPARTIBILI - Perenti	0,00	174.732.467,35	-174.732.467,35
							ONERERI NON RIPARTIBILI - Mutui			
						9	CONTABILITA' SPECIALI	1.081.798.580,16		1.081.798.580,16

Risultanze:

Movimenti patrimoniali		42.018.164,89
Entrate depurate		6.358.893.331,52
ACCERTAMENTO TOTALE SECONDO BILANCIO	6.400.911.496,41	6.400.911.496,41

RIEPILOGO

	Accertamenti di bilancio	Movimenti patrimoniali	Somme depurate
Entrate	6.400.911.496,41	42.018.164,89	6.358.893.331,52
Spese	9.462.383.556,97	-265.147.689,67	9.197.875.186,00

Miglioramento patrimoniale derivante dalla gestione del bilancio -2.838.981.854,48

che trova riscontro:

a) nell'avanzo di bilancio dell'esercizio in	-3.061.472.060,56
b) nell'eccedenza delle spese sulle entrate per movimenti patrimoniali	-307.165.854,56

Miglioramento patrimoniale -3.368.637.915,12 -2.838.981.854,48

Risultanze:

Movimenti patrimoniali		-265.147.689,67
Spese depurate		9.197.875.186,00
IMPEGNO TOTALE SECONDO BILANCIO	9.462.383.556,97	9.463.022.875,67

# REGIONE CALABRIA

## CONTO GENERALE DEL PATRIMONIO - ANNO 2014

### SEZIONE TERZA

#### CONTO GENERALE DELLE RENDITE E DELLE SPESE

**REGIONE CALABRIA**

DIPARTIMENTO 4° -BILANCIO E PATRIMONIO  
Settore n.2 - RAGIONERIA GENERALE  
Servizio n.5 - Contabilità - Rendicontazione

SEZIONE TERZA  
Es. Fin. 2014

CONTO GENERALE DELLE RENDITE E DELLE SPESE E DI ALTRI AUMENTI E DIMINUZIONI PATRIMONIALI					
PARTE ATTIVA		SOMME	PARTE PASSIVA		SOMME
<b>GESTIONE DEL BILANCIO DI COMPETENZA</b>			<b>GESTIONE DEL BILANCIO DI COMPETENZA</b>		
Entrate di bilancio depurate dei movimenti patrimoniali		6.358.893.331,52	Spese di bilancio depurate dei movimenti patrimoniali		9.197.875.186,00
<b>GESTIONE DEI RESIDUI DI BILANCIO</b>			<b>GESTIONE DEI RESIDUI DI BILANCIO</b>		
Diminuzione nei residui passivi per rettificazione e più esatti accertamenti		82.820.434,22	Diminuzione nei residui attivi per rettificazione e più esatti accertamenti		813.727.199,75
Aumenti dei residui attivi per rettificazioni e più esatti accertamenti		0,00	Aumenti dei residui passivi per rettificazioni e più esatti accertamenti		
Spese imputate ai residui passivi per acquisti di attività ed estinzioni di passività		0,00	Entrate imputate ai residui attivi per alienazioni, diminuzione di attività ed accensioni di passività		813.727.199,75
<b>GESTIONE DEL PATRIMONIO</b>			<b>GESTIONE DEL PATRIMONIO NON FINANZIARIO</b>		
Aumenti nei crediti e titoli di credito e depositi fruttiferi:			Diminuzioni nei crediti, titoli di credito e depositi fruttiferi:		
per rettificazioni e più esatti accertamenti			per rettificazioni e più esatti accertamenti		0,00
per incrementi		20.000.000,00	per svalutazione		0,00
per sopravvenienze attive		0,00	per cessazioni, perdite, ecc.		1.358.266,13
Aumento nei beni immobili, mobili e beni diversi:			per sopravvenienze passive, per formazioni di riserve		20.000.000,00
per incrementi, rettificazioni e più esatti accertamenti		89.854.187,28	per svalutazione		
per sopravvenienze attive		0,00	Diminuzioni nei beni immobili, mobili e beni diversi:		
Diminuzione nelle passività diverse:			per rettificazioni e più esatti accertamenti		0,00
per rettificazioni e più esatti accertamenti			per cessazioni, perdite, dismissioni beni mobili, ecc		14.590.936,15
per cessazioni, abbuoni, ecc. di passività varie		109.854.187,28	Aumenti nelle passività diverse:		
			per fondi rischi e accantonamenti e fondi ammortamento		9.971.127,72
<b>TOTALE</b>		<b>6.551.567.953,02</b>	<b>TOTALE</b>		<b>10.057.522.715,75</b>
<b>Saldo</b>			<b>Saldo</b>		<b>-3.505.954.762,73</b>
<b>TOTALE</b>		<b>6.551.567.953,02</b>	<b>TOTALE</b>		<b>6.551.567.953,02</b>
<b>RAFFRONTO DELLE RISULTANZE DELLA SEZIONE I^ - (CONTI GENERALI) E DELLA SEZIONE III^ (CONTO ECONOMICO)</b>					
<b>CONTO DELLE RENDITE E DELLE SPESE - SEZIONE III^</b>		<b>SOMME</b>	<b>RISULTANZE DELLA SITUAZIONE PATRIMONIALE - SEZIONE I^</b>		<b>SOMME</b>
Entrate ed altri aumenti attivi		6.551.567.953,02	ECCEDENZA DELLE ATTIVITA' AL 1° GENNAIO 2014		7.347.121.474,14
Spese ed altre diminuzioni		10.057.522.715,75	ECCEDENZA DELLE ATTIVITA' AL 31 DICEMBRE 2014		3.841.166.711,41
<b>AUMENTO DELLA CONSISTENZA PATRIMONIALE</b>		<b>-3.505.954.762,73</b>	<b>AUMENTO DELLA CONSISTENZA PATRIMONIALE</b>		<b>-3.505.954.762,73</b>

REGIONE CALABRIA

CONTO GENERALE DEL PATRIMONIO - ANNO 2014

**INVENTARIO ANALITICO E SINTETICO DEI BENI IMMOBILI**

**REGIONE CALABRIA**  
**DIPARTIMENTO 4° -BILANCIO E PATRIMONIO**  
Settore n. 2 - RAGIONERIA GENERALE  
Servizio- Contabilità-Rendicontazione

<b>ATTIVITA' PATRIMONIALI - BENI IMMOBILI</b>				
DESCRIZIONE DELLE PARTITE	Consistenza al 01/01/2013	Variazioni in aumento	Variazioni in diminuzione	Consistenza al 31-12-2013
	(A)	(B)	( C )	(a+b-c)
	Valore in euro	Valore in euro	Valore in euro	Valore in euro
<b>Fabbricati inventariati</b>	<b>113.599.319,91</b>	<b>11.792.594,93</b>		<b>125.391.914,84</b>
Ammortamento anno 2010	2.922.532,31			
Ammortamento anno 2011	3.132.811,11			
Ammortamento anno 2012	3.478.722,12			
Ammortamento anno 2013	1.816.696,55			
Fondo Ammortamento 01/01/2014	11.350.762,09			
Ammortamento 2014			1.979.294,84	
Fondo Ammortamento 31/12/2014				13.330.056,93
<b>Fabbricati al netto del fondo ammortamento</b>	<b>102.248.557,82</b>	<b>11.792.594,93</b>	<b>1.979.294,84</b>	<b>112.061.857,91</b>
Fabbricati non inventariati	2.132.053.109,96			2.132.053.109,96
<b>TOTALE FABBRICATI</b>	<b>2.234.301.667,78</b>	<b>11.792.594,93</b>	<b>1.979.294,84</b>	<b>2.244.114.967,87</b>
Cittadella Regionale (al S.A.L. 29)	62.934.200,00	64.337.080,92		127.271.280,92
Infrastrutture Patrimonio Acquedottistico	391.252.372,90	7.825.047,46		399.077.420,36
Fondo Ammortamento Sstrutture Patrimonio Acquedottistico al 01/01/2014	70.425.427,12			
Ammortamento Strutture Acquedottistiche 2014			11.972.322,61	
Fondo Ammortamento Sstrutture Patrimonio Acquedottistico al 31/12/2014				82.397.749,73
<b>Infrastrutture Acquedottistiche al netto del Fondo Ammortamento</b>	<b>320.826.945,78</b>	<b>7.825.047,46</b>	<b>11.972.322,61</b>	<b>316.679.670,63</b>
Beni in uso a ferrovie della Calabria S.r.l.	17.735.261,52			17.735.261,52
Consorzio Industriale Vibo Valentia	1.070.737,98	21.414,76		1.092.152,74
Terreni non inventariati	245.648.616,10			245.648.616,10
Terreni inventariati	59.816.371,63	5.238.730,51		65.055.102,14
<b>TOTALE TERRENI</b>	<b>324.270.987,23</b>	<b>5.260.145,27</b>		<b>329.531.132,50</b>
<b>TOTALE BENI IMMOBILI</b>	<b>2.942.333.800,79</b>	<b>89.214.868,58</b>	<b>13.951.617,45</b>	<b>3.017.597.051,92</b>

REGIONE CALABRIA

CONTO GENERALE DEL PATRIMONIO - ANNO 2014

**INVENTARIO ANALITICO E SINTETICO DEI BENI IMMOBILI**

# *Regione Calabria*



*Dipartimento 4 - Bilancio e Patrimonio*

*Settore 4 - Demanio e Patrimonio Immobiliare*

*Inventario dei Beni Demaniali e Patrimoniali - Anno 2014*



# Regione Calabria

Dipartimento 4 - Bilancio e Patrimonio  
Settore 4 - Demanio e Patrimonio Immobiliare

## *Indice degli allegati*

- |   |   |
|---|---|
| 1— <i>Relazione</i>                               | 12— <i>Immobili Ferrovie della Calabria Srl</i>   |
| 2— <i>Fabbricati provincia di Catanzaro</i>       | 13— <i>Consorzio Industriale Crotona</i>  |
| 3— <i>Fabbricati provincia di Cosenza</i>         | 14— <i>Consorzio Industriale Vibo Valentia</i>  |
| 4— <i>Fabbricati provincia di Crotona</i>         | 15— <i>Beni Immobili gestione AFOR</i>  |
| 5— <i>Fabbricati provincia di Reggio Calabria</i> | 16— <i>Cittadella Regionale</i>   |
| 6— <i>Fabbricati provincia di Vibo Valentia</i>   | 17— <i>Infrastrutture Acquedottistiche</i>  |
| 7— <i>Terreni provincia di Catanzaro</i>          | 18— <i>Beni (Consorzi sviluppo industriale) in corso<br/>d'inventariazione "Fabbricati"</i> |
| 8— <i>Terreni provincia di Cosenza</i>            | 19— <i>Beni (Consorzi sviluppo industriale) in corso<br/>d'inventariazione "Terreni"</i>    |
| 9— <i>Terreni provincia di Crotona</i>            |   |
| 10— <i>Terreni provincia di Reggio Calabria</i>   |   |
| 11— <i>Terreni provincia di Vibo Valentia</i>     |   |

# Regione Calabria

*Dipartimento 4 - Bilancio e Patrimonio*

*Settore 4 - Demanio e Patrimonio Immobiliare*

*Inventario dei Beni Demaniali e Patrimoniali - Anno 2014*  
***1 - Relazione***

## QUADRO NORMATIVO

### CENNI SULLA DISCIPLINA DELLE DISMISSIONI E DELLA VALORIZZAZIONE DEL PATRIMONIO IMMOBILIARE PUBBLICO

La legislazione in materia di gestione immobiliare pubblica risulta caratterizzarsi come variegata e disorganica stratificazione di norme e di strumenti (anche fra loro eterogenei), offerti in via normativa, volti alla valorizzazione e/o dismissione immobiliare come rimedio per il risanamento dei conti ed il contrasto alla progressiva svalutazione dei patrimoni pubblici.

L'inizio anni '90 segna, in particolare, il cambiamento del quadro normativo in materia di dismissioni : come noto, con il tramonto della concezione tradizionale, sociale e pubblicistica, di 'patrimonio' a beneficio della moderna concezione economico-produttiva, la gestione patrimoniale pubblica si 'aziendalizza' e viene perciò orientata verso obiettivi di produttività da perseguire attraverso un'organizzazione e strumenti di tipo manageriale; per questa via il patrimonio diventa una 'risorsa' per gli enti, capace di valore economico, di redditività. In parallelo, si manifesta la tendenza dei Governi a prediligere azioni volte alla razionalizzazione e alla valorizzazione dell'uso dei beni pubblici, rappresentando la dismissione dei beni l' *extrema ratio* dell'azione di gestione patrimoniale, quindi la soluzione praticabile solo per quei beni non più funzionali alle finalità pubbliche o comunque non amministrabili più come ricchezza.

In tale frastagliato contesto si collocano la privatizzazione e la cartolarizzazione dei beni dello Stato e la c.d. "concessione di valorizzazione", introdotte con il D.L. n°351/ 2001 (convertito dalla Legge n°410/2001); l'estensione della cartolarizzazione immobiliare anche agli enti locali, operata dalla Legge n°289/2002 (art.84); e ancora, la promozione di fondi comuni di investimento immobiliare, ai sensi dell'art. 4 del medesimo D.L. 351/2001 poi modificato dal D.L. n°168/2004 e, più di recente, le novità introdotte con il D.L. n°95/2012 (art. 3 comma 14) in relazione al limite di durata delle locazioni e concessioni di valorizzazione per gli immobili di proprietà dello Stato appartenenti al demanio storico-artistico; l'attribuzione all'Agenzia del demanio dell'iniziativa per la convocazione delle

conferenze di servizi o la promozione di accordi di programma per la valorizzazione degli immobili; il riconoscimento ai comuni interessati, per l'intera durata della concessione o della locazione, di una quota del 10 % del relativo canone.

Con l'intensificarsi poi della crisi economica e politica (mondiale e nazionale), in una logica di governo improntata al contenimento del debito pubblico, alla riduzione della spesa pubblica e al ripianamento dei bilanci erariali, la dismissione immobiliare diventa strumento strategico per il rilancio economico del Paese: con il D. L. n°112/2008 , art. 58 (conv. dalla Legge n°133/2008), nasce il c.d. "Piano delle alienazioni immobiliari", previsione programmatica che impegna tutti gli enti pubblici, in sede di redazione del bilancio pluriennale, a dismettere e/o valorizzare, nell'esercizio di riferimento, i cespiti immobiliari inseriti in appositi elenchi allegati al piano, al fine dell' incremento di redditività dei propri patrimoni.

La disciplina del citato D.L. 112/2008 è stata, peraltro, recepita dalla Regione Calabria e trasfusa nella L.R. 11 agosto 2010 n° 22 recante "Norme per la razionalizzazione del proprio patrimonio immobiliare"; in particolare l'art. 4 della legge prevede l'approvazione annuale, da parte della Giunta regionale, di un "Piano delle valorizzazioni ed alienazioni", documento fondamentale di programmazione delle vendite immobiliari che la Regione intende avviare negli esercizi finanziari di riferimento (comma 3).

E sulla scorta di tale previsione la Giunta regionale calabrese ha provveduto, a partire dall'anno 2010 (con la delibera n° 761 del 30 novembre), all'adozione di un proprio Piano delle vendite e valorizzazioni patrimoniali.

Gli ultimi interventi legislativi in materia di dismissioni immobiliari sono rappresentati dalla Legge n° 147/2013 (legge di stabilità 2014), che ha previsto la definizione di un programma straordinario di cessioni degli immobili pubblici ad opera del Governo statale, tale da consentire introiti per il periodo 2014-2016 non inferiori a 500 milioni di euro annui; e ancora, dalla modifica dell'art. 11 *quinquies* D.L. n°203/2005 operata con l'art. 3 D.L. n°133/2013 nel senso di prevedere la dismissione a mezzo vendita a trattativa privata, anche in blocco, non solamente degli immobili statali ma anche degli enti territoriali.

In questo ambito vanno poi citate le previsioni dell'art.2 D.L. n°151/2013 sulla semplificazione del trasferimento dei patrimoni pubblici: per es., in relazione alla procedura di alienazione in blocco di immobili pubblici -ora richiamata- quella sull'esonero dello Stato e degli

altri enti pubblici dalle dichiarazioni di conformità catastale, oppure la possibilità per tali enti di acquisire l'attestato di prestazione energetica successivamente al trasferimento (senza quindi l'obbligo di allegazione nel contratto di vendita).

E ancora, la Legge n°228/2012 che, modificando l'art. 12 DL. n°98/2011, ha posto il divieto di acquisto di immobili a titolo oneroso e di stipula di contratti di locazione passiva a tutte le amministrazioni pubbliche relativamente all'anno 2013, salvo taluni casi particolari tassativamente indicati; infine, con decorrenza 1° gennaio del corrente 2014 (quindi nell'atto in cui si scrive) le operazioni di acquisto di immobili da parte delle amministrazioni pubbliche, compresi gli enti territoriali e gli enti del servizio sanitario nazionale, possono essere effettuate solo ove ne sia documentata l'indispensabilità e l'indilazionabilità, salve talune deroghe tipizzate; in tali casi, la congruità del prezzo deve essere attestata dall'Agenzia del Demanio.

Posti questi preliminari cenni sul quadro normativo vigente, si procede con l'illustrare in dettaglio le attività poste in essere dal Settore Demanio e Patrimonio immobiliare regionale nel corso dell'anno di riferimento, in un contesto generale di crisi (sociale, politica ed economica) che in verità affatica, malgrado gli input lanciati dal legislatore, la gestione patrimoniale dell'ente Regione, già di per sé gravata dalla endemica carenza di risorse, finanziarie ed economiche, ma anche strumentali ed umane, dalla rigidità della spesa corrente, dalla scarsa comunicazione tra uffici, dalla complessità e dalle lungaggini delle procedure amministrative.

## ATTIVITA' D'UFFICIO

### 1. LA STRUTTURA

Con Delibera n° 770 dell'11.11.2006 la Giunta regionale ha ripartito le competenze sul patrimonio immobiliare tra il dipartimento competente all'urbanistica e al governo del territorio (quanto alla gestione del demanio marittimo) ed il dipartimento Bilancio e Patrimonio, competente sul patrimonio immobiliare e sul demanio per la parte residuale, ferme le deleghe alle amministrazioni provinciali ai sensi della L.R. n° 34/2002.

L'originario Servizio n.3 "*Demanio e Patrimonio immobiliare*" del dipartimento Bilancio è stata poi elevata al rango di "Settore" con delibera di G.R. n. 252 del 15/03/2010 in attuazione dell'art. 48 della L.R. 26/2/2010 n°8 (finanziaria 2010) con la finalità di creare un'organizzazione meglio articolata, idonea a fronteggiare con maggiore efficienza i numerosi incombeni connessi alla gestione del patrimonio immobiliare; tale struttura è retta, a decorrere dall'anno 2009, dalla sottoscritta dott.ssa Fortunata Raschellà (nominata con decreto dirigenziale n.79 del 12.1.2009 e poi con DDG n°11259 del 3/8/2010, rinnovato con DDG n°11689 del 12.6.2013).

La delibera istitutiva del Settore, denominato "Demanio e Patrimonio immobiliare", ne ha delineato le nuove competenze:

- a) attuazione del Piano per la valorizzazione e alienazione del patrimonio immobiliare regionale ai sensi della L.133/2008, oltre che della L.R.n. 9/2007, al fine di realizzare maggiori entrate, ed attuazione altresì del Federalismo demaniale;
- b) ricognizione e censimento del patrimonio immobiliare, nonché redazione e tenuta dell'inventario generale del patrimonio;
- c) promozione e coordinamento delle attività di gestione tecnica ed amministrativa nonché di acquisizione, progettazione e dismissione, di tutela e valorizzazione dei beni demaniali e patrimoniali regionali e, infine, attività contrattuale e concessoria relativa agli immobili regionali non affidati alla gestione di altri dipartimenti;
- d) funzioni meramente consultive sulla gestione di compendi demaniali immobiliari affidata ad altri dipartimenti regionali (es.: del patrimonio forestale indisponibile, del demanio idrico e delle opere acquedottistiche).

Nell'anno 2014 la struttura ha continuato ad operare sotto la direzione della scrivente con l'ausilio del dirigente del Servizio n°9 “*Gestione Tecnica*”, dr. Giuseppe Palmisani (assegnato con D.D.G. n°1303/4.2.2013); è invece rimasto prevalentemente vacante il Servizio n°10 “*Gestione amministrativa*”, data la momentanea collocazione in aspettativa del dirigente, dr. Mario Donato, in ragione degli incarichi di direttore amministrativo ricoperti nell'arco di tempo compreso tra il gennaio e l'ottobre 2014, rispettivamente presso l'Azienda ospedaliera “Pugliese-Ciaccio” di Catanzaro (fino al 26 agosto 2014) e presso l'Azienda ospedaliera universitaria “Mater Domini” di Catanzaro (fino al 25 ottobre successivo).

Invariata rispetto al pregresso è la dotazione organica del Settore ad oggi costituita, malgrado le ripetute richieste di rafforzamento della struttura con il reclutamento di ulteriori unità di personale, da n° otto dipendenti, di cui:

- n°2 funzionari amministrativi di cat. D (uno dei quali prossimo al pensionamento);
- n°1 funzionario tecnico di cat. D;
- n°1 istruttore amministrativo di cat. D;
- n°1 istruttore tecnico di cat. C;
- n° 3 dipendenti ex LSU di cat. B, dei quali due (un geometra ed un architetto) preposti a mansioni tecniche non corrispondenti alla categoria di inquadramento.

Pertanto, a fronte della istituzione di una struttura complessa ottenuta nel 2010, il Settore Demanio e Patrimonio immobiliare non è ancora in condizione di operare secondo criteri di efficienza ed efficacia amministrativa, per la grave e perdurante carenza organica - soprattutto di professionalità tecniche - che determina la obiettiva impossibilità, per le esigue forze in dotazione, di attendere al disbrigo dei vari incombenti (gravosi, per quantità e qualità) connessi alla gestione del patrimonio immobiliare dell'ente e che, almeno nell'esperienza che Ci riguarda, continua ad atteggiarsi a ‘*gestione dell'emergenza*’: che, cioè, vale a tamponare, rammendare, correggere, riadattare le innumerevoli criticità connesse ad un patrimonio consistente per numero, estensione e valore, tuttavia

rimasto per decenni -dalla nascita dell'ente Regione- in stato di incuria e di inutilizzo pressoché totali, e reso pertanto inerte, improduttivo.

## **2. INIZIATIVE: inventariazione, ricognizione e censimento immobiliare**

Nell'anno 2014 il Settore Demanio e Patrimonio immobiliare ha proseguito nei propri compiti d'istituto, pur tra le citate difficoltà determinate dall'endemica insufficienza di risorse umane ed economiche, secondo gli indirizzi dettati dal legislatore statale in punto di razionalizzazione delle risorse e di economicità della spesa pubblica.

Come è noto, le scelte volte alla valorizzazione e messa a reddito dei beni immobili contano il passaggio ineludibile della conoscenza del patrimonio di cui l'ente dispone.

Da qui la necessità e l'opportunità di azioni mirate alla conoscenza dettagliata degli *assets* amministrati, attraverso una ricognizione delle loro caratteristiche (fisiche, economiche, catastali e giuridiche) seguita poi da una valutazione al valore di mercato.

Si passa ora ad illustrare nel concreto l'attività di controllo e monitoraggio dei cespiti immobiliari compiuta nell'anno di riferimento e finalizzata alla conoscenza del patrimonio regionale, della sua reale consistenza e dell'andamento della sua redditività, in un'ottica di gestione volta alla valorizzazione di tale patrimonio ed alla individuazione dei beni 'disponibili', al fine dell'incremento dello stato economico-finanziario dell'ente.



## 2.1 INVENTARIAZIONE

L'attività di inventariazione condotta è basata sul concetto 'dinamico' di patrimonio (cioè, inteso come insieme di indici di produzione e consumo) e quindi su una registrazione tempestiva (attraverso l'inserimento in tempi reali delle informazioni in possesso) ed attendibile dei dati concernenti gli immobili di proprietà regionale.

L'inventario costituisce, infatti, lo 'strumento di rilevazione' della consistenza patrimoniale dell'ente in un dato momento o anche per periodi o in momenti successivi, perciò è necessario che fornisca a qualunque soggetto (cittadino, utente dei servizi), che sia portatore di interessi reali e concreti all'azione amministrativa, informazioni il più possibile tempestive e corrette in merito alla consistenza del patrimonio collettivo, alla sua gestione ed all'impiego delle risorse pubbliche.

Pertanto anche per l'anno 2014 il processo di inventariazione eseguito dal Servizio Gestione tecnica (ai sensi dell'art. 12 L.R. n°9/2007) è stato effettuato sulla scorta di un *data-base* professionale, sviluppato dal personale aggregato al Servizio, in grado di gestire i beni immobili da un punto di vista sia logistico/inventariale che amministrativo (valore del patrimonio e calcolo ammortamenti): controllabile e modificabile in tempo reale, il detto sistema di inventariazione è capace di dare, oltre ad un articolato schedario contenente la carta d'identità del cespite immobiliare, tutte le informazioni esistenti su un qualunque bene inserito in inventario.

A tutt'oggi si attende l'integrazione del data-base con gli applicativi "Contabilità Finanziaria" e "Controllo di Gestione", da fornirsi a cura del soggetto gestore del servizio informatico regionale.

Ogni immobile inventariato è munito di una propria "scheda tecnica", cioè dell'insieme dei dati anagrafici che lo individuano e qualificano, indicativa dei seguenti elementi: foglio mappale, particella/subalterno, superficie, superficie complessiva, tipologia dell'immobile e -se fabbricato- epoca di costruzione, vincoli, cubatura; e ancora, natura giuridica, comproprietà, ipoteche, concessioni o diritti costituiti in favore di terzi.

Tutte le informazioni anagrafiche memorizzate sono modificabili e integrabili ai fini dell'aggiornamento inventariale.

Il software consente, inoltre, il c.d. “movimento di variazione-valore”, ossia la modifica del valore di un bene in relazione a rivalutazioni/svalutazioni, oppure per interventi di manutenzione o, al contrario, l’indicazione della dismissione di una funzionalità inizialmente attiva.

E’ poi possibile gestire anche le opere in corso sui beni immobili: ad ogni stato di avanzamento dei lavori si crea una variazione-valore sul bene in costruzione o in manutenzione, tenendo quindi traccia di tutti i pagamenti effettuati nel corso del tempo.

Infine, il software dispone di una serie di stampe in grado di soddisfare le principali finalità conoscitive e di legge in materia. Per ogni tipologia di stampa, oltre al cartaceo è sempre possibile elaborare un file pdf e un file excel.

In concreto, l’attività di inventariazione realizzata in riferimento all’anno 2014 è consistita:

- **nella suddivisione e mappatura degli immobili** per tipologia, per provincia e per comune di ubicazione: sia operatori tecnici che singoli utenti possono quindi disporre, già ad una prima consultazione delle schede inventariali, di una generale indicazione dei beni in proprietà della Regione Calabria. Inoltre, ciascun immobile è contrassegnato da un numero di “ID” che consente l’aggiunta di ogni informazione extra –inventariazione relativa al bene (manutenzioni-dismissioni-alienazioni-concessioni);
- **nell’aggiornamento dei beni esistenti e nell’inserimento di valutazioni di mercato**, corrette e veritiere, per gli immobili oggetto di perizia di stima. Tali operazioni hanno comportato un aumento dell’intero patrimonio immobiliare, compresi i proventi derivanti dai canoni concessori ed alienazioni, ascendente a complessivi **€ 89.331.974,56**

Tale aumento deriva :

- ✓ dai dati forniti da SoRiCal, la società gestore degli acquedotti regionali, e concernenti la ricognizione delle infrastrutture acquedottistiche, corredata dalla relativa valorizzazione ;

- ✓ dai dati forniti dal dipartimento regionale Lavori Pubblici in ordine allo stato di avanzamento dei lavori di realizzazione della c.d. "Cittadella regionale "(in atto al 43 ° stato di avanzamento). Sono stati altresì inventariati i terreni oggetto di esproprio per la realizzazione della Cittadella;
  - ✓ dalla valorizzazione dell'IVA ad incremento del cespite Cittadella regionale , coerentemente con il principio contabile n. 12 paragr. B6. A tale proposito si cita la Norma di comportamento n. 152 del maggio 2003 dell'Associazione Dottori Commercialisti che in sintesi ha confermato che l'Iva non detraibile-come nella fattispecie – è incorporata nel costo dei beni e classificata allo stesso modo. Inoltre il principio contabile n. 16 nell'affermare che il valore originario delle immobilizzazioni è pari al costo effettivamente sostenuto per l'acquisizione del bene (*"costo d'acquisto, costi accessori d'acquisto, e tutti i costi sostenuti per portare il cespite nel luogo e nelle condizioni necessarie perché costituisca bene duraturo per la società"*) , stabilisce che il medesimo costo deve includere l'onere per l'imposta sul valore aggiunto sostenuto se la società , l'Ente , opera in regime di Iva indetraibile.
- 
- **nella distinzione dei beni in demaniali, patrimoniali disponibili ed indisponibili;**
  - **nell'inserimento della quota di ammortamento annuale** (pari al 3% per gli anni dal 2010 al 2012 ): va evidenziato che per l'anno 2013 e 2014 sono stati applicati i coefficienti di ammortamento previsti nei "Principi e regole contabili del sistema di contabilità economica delle amministrazioni pubbliche" predisposti dal Ministero dell'Economia e delle Finanze –Ragioneria Generale dello Stato e più precisamente il 2% per i fabbricati civili ad uso abitativo-commerciale- istituzionale ed il 3% sulle infrastrutture acquedottistiche.

Si evidenzia altresì che come indicato al principio 6.1.2., i beni immobili qualificati come “beni culturali” ai sensi dell’art. 2 del D.lgs. 42/2004-Codice dei beni culturali e del paesaggio – o “beni soggetti a tutela” ai sensi dell’art. 136 del medesimo decreto , non sono stati assoggettati alla procedura di ammortamento . (Ad esempio: Palazzo Fazzari a Catanzaro; Palazzo Zani a Reggio Calabria e Palazzo ex Casa del Fascio a Cosenza)

Solo i fabbricati sono stati oggetto di procedura di ammortamento poiché i terreni appartengono alla categoria delle immobilizzazioni la cui utilizzazione non è limitata nel tempo e quindi non vanno ammortizzati come da disciplina civilistica (art. 2426 punto 2) e fiscale (DM. 31/12/1988) .

In sintesi, dunque, l’attività d’inventariazione -condotta grazie all’ausilio dello specifico strumento informatico gestionale descritto- è stata rivolta ad un aggiornamento scrupoloso dei cespiti immobiliari inventariati al fine di un’esposizione corretta e veritiera dei dati presenti

E’ da aggiungere che tale attività è stata notevolmente agevolata dalla possibilità di reperire, oggi, in tempo reale le informazioni catastali necessarie, mediante la consultazione diretta dell’Agenzia del Territorio grazie all’attivazione del sistema telematico di visura catastale, che rende di immediata contezza dati quali l’estensione ed entità dei beni immobili, terreni e fabbricati intestati alla Regione Calabria.

Ed ancora, data la natura non probatoria delle visure catastali, è stata effettuata anche per il 2014 una specifica indagine presso i registri della Conservatoria in ordine ai titoli di provenienza dei cespiti immobiliari.

## 2.2 RICOGNIZIONE

Parallelamente all' inventariazione e all'aggiornamento dei dati immobiliari si è svolta, sempre nel corso dell'anno 2014, la ricognizione dei beni inventariati, quale attività abbinata al censimento e alla catalogazione, a norma degli artt.12 e 13 L.R. n°9/2007.

A seguito della istituzione del Settore Demanio e Patrimonio immobiliare, avvenuta con la delibera di G.R. n. 252/2010, le decisioni dispositive sui beni del patrimonio forestale e del demanio idrico- acquedottistico della Regione Calabria competono ai dipartimenti regionali che li gestiscono (anche indirettamente) in ragione della strumentalità di tali beni rispetto alle funzioni di istituto svolte: così il dip. Agricoltura e Foreste rispetto al patrimonio forestale, oggi gestito attraverso ARSAC, Azienda Calabria Verde ed altri enti strumentali; il dip. Lavori Pubblici e Infrastrutture rispetto al demanio idrico-acquedottistico, ancora gestito tramite So.Ri.Cal., e ancora rispetto al patrimonio ferroviario della ex Gestione commissariale governativa, acquisito dallo Stato in via definitiva con D.G.R. n°13 del 10 gennaio 2012, e al patrimonio immobiliare espropriato per la realizzazione di opere pubbliche; il dipartimento Urbanistica e Governo del territorio con riguardo al demanio marittimo ai sensi della Legge regionale n°17/2005; residuano invece al dipartimento Bilancio e Patrimonio, attraverso il Settore competente in materia, la gestione e disposizione del patrimonio immobiliare disponibile della Regione Calabria, nonché funzioni meramente consultive sulle decisioni dispositive dei beni demaniali e indisponibili, ferme restando le competenze del Settore sulle attività di registrazione contabile e di tutela giuridica di tutti i cespiti immobiliari in proprietà dell'ente

Ciò posto, al fine del corretto adempimento delle prescrizioni dettate dalla L.R. n°9/2007 sul censimento e la ricognizione immobiliare, il Settore ha rinnovato a tutti i dipartimenti e gli enti strumentali (*rif. nota prot. n°27921/Siar del 28 gennaio 2015*) l'invito volto ad acquisire nuove conoscenze sui beni gestiti nel corso dell'anno 2014. Come noto, tale comunicazione si apre con un' iniziale informativa sulla norma di riferimento, ossia l'art. 12 comma 5 L.R. 9/2012, e prosegue con l' illustrarne sinteticamente la ratio e con il richiamare agli interlocutori l'importanza di questa attività di ricognizione patrimoniale, non limitata all'iscrizione in inventario di 'nuovi' beni eventualmente acquisiti in capo all'ente (o all'aggiornamento degli elenchi inventariali in essere), essendo anche comprensiva del

monitoraggio dei beni iscritti in conto patrimoniale; si conclude poi rimarcando le censure che la Magistratura contabile muove, e da tempo, alle iniziative gestionali anche patrimoniali dell'ente Regione, evidenziandone le carenze in punto di aggiornamento inventariale imputabili alle difficoltà di conoscenza (qualitativa e quantitativa) dei beni-patrimonio dell'ente, con ogni conseguenza sulla attendibilità dei conti patrimoniali e sulle responsabilità connesse.

L'iniziativa non ha dato esiti degni di nota: il dipartimento Lavori Pubblici non ha fornito nuovi elementi di conoscenza sul patrimonio gestito anche indirettamente se non quelli limitati alla costruenda Cittadella regionale ; analogamente l'Azienda Calabria Verde e l'ARSAC interessate dal dipartimento Agricoltura (*con nota prot. n°0033416/02.02.2015*) di provvedere agli adempimenti di legge sulla ricognizione e il censimento immobiliare, sicché l'inventario concernente il 2014 rimane invariato rispetto ai dati forniti negli anni precedenti dall'A.For.

Ha infine avuto esiti negativi la ricognizione patrimoniale effettuata presso il dipartimento regionale Attività Produttive, poiché i Consorzi industriali delle cinque province, direttamente investiti dell'incombente (*rif. :nota Dirigente Generale dip. Attività Produttive, prot. n°39839/Siar del 6.02.2015*), non hanno riscontrato la richiesta e pertanto le conoscenze attuali in ordine al patrimonio consortile rimangono invariate a quelle formate in relazione all'anno 2013, mentre si attendono ancora gli indirizzi dell'Organo politico in merito alla acquisizione in proprietà regionale delle opere e infrastrutture realizzate dai consorzi in regime di convenzione.

Il dipartimento Controlli ha infine riscontrato la richiesta (*rif: nota Dirigente Generale reggente, dr. Luigi Bulotta, in data 9/02/2015 acquisita al prot. n°41442/Siar di pari data*) trasmettendo la scheda per il censimento, debitamente compilata, in relazione all'unico immobile detenuto, quale sede del dipartimento ubicata a Catanzaro in via Crispi 19 e di proprietà regionale, unitamente al verbale di consegna del bene.

**LA c.d. "CITTADELLA REGIONALE"**

Nella precedente relazione si dava atto del notevole incremento patrimoniale registrato a seguito della realizzazione della "Cittadella regionale", complesso immobiliare ubicato a Germaneto di Catanzaro, destinato a nuova sede unica degli uffici della Giunta regionale, attualmente dislocati tra la città di Catanzaro e zone limitrofe presso immobili in parte di proprietà dell'ente ed in parte locati dalla Regione.

Con nota del responsabile unico del procedimento concernente la esecuzione di tale importante opera pubblica (*rif. prot. n° 52074/18.02.2015*) sono stati trasmessi a questa struttura, al fine della rendicontazione patrimoniale, i dati contabili aggiornati alla data di emissione dello stato di avanzamento dei lavori n° 43, ossia al 29/12/2014, per un importo complessivo di € 127.271.280,92 – comprensivo di IVA. Nel momento in cui si scrive la percentuale di avanzamento dei lavori è pari al 99,24%.

La consegna definitiva dell'opera è prevista per il 30 giugno 2015: a decorrere da tale momento l'Amministrazione resta impegnata alle operazioni, attualmente in corso di allestimento, di trasferimento presso la "Cittadella" di tutti gli uffici della Giunta regionale e di contestuale attivazione di tutti i servizi necessari al funzionamento dell'apparato burocratico.

#### **LA GARA PER IL CENSIMENTO IMMOBILIARE.**

Come già si è fatto presente nelle precedenti relazioni, il Dipartimento Organizzazione, Personale e Logistica aveva espletato, nell'anno 2008, una procedura di gara per l'affidamento del servizio di "Riordino del patrimonio immobiliare della Regione Calabria" attraverso l'individuazione, la catalogazione e la messa a norma dei beni ai fini dell'inclusione nello stato patrimoniale dell'ente.

La procedura è stata tuttavia gravata da un lungo contenzioso, definito con sentenza del Consiglio di Stato in termini negativi per la Regione per effetto dell'annullamento del provvedimento di aggiudicazione definitiva, disposto dal Giudice Amministrativo con conseguente ordine all'Amministrazione di rinnovare la gara a partire dalla fase di valutazione dell'offerta tecnica. Successivamente, la Giunta regionale con delibera n. 422 del 23 settembre 2011 ha dettato indirizzi in merito alla prosecuzione della gara ed in particolare, nel prendere atto della sentenza del Consiglio di Stato, ha demandato al Dipartimento Bilancio e Patrimonio la competenza a provvedere. Nell'anno 2012, con atto del dirigente generale del dipartimento Bilancio e Patrimonio ( D.D.G. n. 13864 del 3/10/2012) è stata aggiudicata la gara di appalto alla ricorrente ATI-EFM SRL.

Nel corso dell'anno 2013 la Regione Calabria ha formalizzato il contratto di affidamento del servizio di censimento del patrimonio immobiliare regionale, stipulato con ATI-EFM S.R.L. in data 5.3.2013 rep. n° 616 (registrato, presso l'Agenzia delle Entrate –Direzione Provinciale di Catanzaro–Ufficio Territoriale di Catanzaro, in data 18 marzo 2013 al n° 1183/3): il termine ultimo di esecuzione è decorso il 3 gennaio 2015. Sono in atto le operazioni conclusive preordinate alla consegna ed al collaudo dei lavori, sicché la presente inventariazione non contempla, evidentemente, le risultanze dell'attività svolta dall'appaltatore che verranno trasfuse e riportate nei valori del conto patrimoniale per l'anno 2015.



### 3. PATRIMONIO FERROVIARIO.

Con la delibera n°13 del 10/01/2012 la Giunta calabrese, a definizione, di un iter travagliato lungo un decennio e grazie all'attività posta in essere dal Settore Patrimonio della Regione ha, approvato il definitivo trasferimento dallo Stato all'ente Regione dei beni immobili (fabbricati e terreni), degli impianti ed infrastrutture ferroviari della ex Gestione commissariale governativa, poi società Ferrovie della Calabria, sulla scorta del verbale definitivo di consegna allegato alla delibera.

In particolare, posta l'acquisizione di tale consistente patrimonio immobiliare, l'Esecutivo regionale ha disposto l'affidamento in gestione e custodia a Ferrovie della Calabria SRL dei beni ascritti al demanio ovvero al patrimonio indisponibile dell'ente (elencati nell' "allegato A" al provvedimento) e, per contro, la presa in carico al dipartimento Bilancio e Patrimonio, per le operazioni di dismissione e/o valorizzazione, degli immobili non più funzionali all'esercizio ferroviario e perciò patrimonio disponibile della Regione (di cui all' "allegato B" alla delibera), che restano affidati in custodia alla concessionaria F.d.C.

Con successivo Accordo di Programma Stato-Regione, stipulato l' 8/11/2012 con il Ministero delle Infrastrutture e Trasporti, la Regione Calabria ha acquisito ai sensi del D.L. 83/2012 conv. dalla Legge 134/2012 la proprietà delle quote sociali di Ferrovie della Calabria S.R.L. (acquisto perfezionato con atto del 20/12/2012 rep. 242275) e provveduto contestualmente a conferire alla società, al fine di favorirne il consolidamento finanziario ed economico, il patrimonio ascritto alla categoria dei "*beni disponibili*" di cui alla citata delibera n°13/2012.

Ad oggi si attende la formalizzazione del predetto conferimento e, nelle more, l'Amministrazione regionale ha sospeso qualunque iniziativa programmata, volta alla dismissione dei beni disponibili della ex Gestione commissariale governativa, in evidente contrasto con la destinazione vincolata impressa a tale patrimonio a seguito dell'accordo di conferimento; quanto al demanio ferroviario o al patrimonio indisponibile acquisito con la citata delibera n°13/2012, ogni iniziativa di carattere dispositivo o di tutela viene adottata d'intesa con la società Ferrovie della Calabria e previo suo espresso pronunciamento.

#### **4. IL PIANO DELLE ALIENAZIONI**

Durante l'esercizio di riferimento il Settore Demanio e Patrimonio ha, come per prassi, eseguito e curato l'attività istruttoria finalizzata alla predisposizione del Piano delle alienazioni e valorizzazioni relativo all'esercizio 2014, poi adottato dalla Giunta regionale con deliberazione n° 45 del 20/2/2014 rimasta di fatto ineseguita per le ragioni di seguito indicate.

Giova premettere che l'adozione del Piano delle alienazioni immobiliari costituisce, per legge, l'atto di inizio e di impulso della procedura di vendita (peraltro eventuale) dei singoli cespiti ivi inclusi: perciò secondo una prassi ormai consolidata, la struttura scrivente procede ad iscrivere nel Piano i cespiti "alienabili" o, in alternativa, da valorizzare lungo l'anno di riferimento; tuttavia, rispetto all'inserimento dei beni in Piano la materiale vendita è un evento successivo e meramente eventuale, perché subordinato ad una serie di attività endoprocedimentali successive, sempre a cura del Settore scrivente, volta alla verifica circa la ricorrenza in specie delle condizioni, di legge e regolamento, per procedere alla dismissione, e cioè: la redazione di perizia estimativa, ove mancante; l'acquisizione del parere di congruità estimativa da parte dell'Agenzia delle Entrate; l'istruttoria tecnico-amministrativa su eventuali istanze di acquisto proposte da terzi; le verifiche ipocatastali e l'eventuale regolarizzazione delle iscrizioni e trascrizioni del titolo di proprietà regionale; la verifica della ricorrenza di vincoli di tutela ambientale e/o culturale e, in esito, l'eventuale avvio del procedimento di verifica di interesse culturale dei beni da alienare, ai sensi dell'art.12 D.Lgs. n°42/2004 (previo accordo stipulato da questa dirigenza con la Direzione regionale del Ministero Beni Culturali il 26/3/2013, previsivo della verifica di culturalità dei beni da alienare).

Solo in esito alla positiva conclusione delle fasi endo-procedimentali indicate viene dato avvio alla procedura di alienazione ai sensi del Regolamento regionale n°12/2009 e s.m.i., il cui primo atto è costituito dall'autorizzazione alla vendita, adottata con decreto del dirigente generale del dipartimento Bilancio e Patrimonio.

Quanto alla citata delibera di approvazione del Piano per l'anno 2014, sulla scorta dell'attività ricognitiva sul patrimonio immobiliare compiuta dal Settore un elenco di n° 82 cespiti, la maggior parte da sottoporre- prima della concreta vendita - a specifica perizia di stima e ai controlli tecnico-giuridici.

In detto elenco si trovavano inclusi anche due unità immobiliari in dotazione al Consiglio regionale calabrese (specificamente, ubicate a Roma in via dei Bergamaschi n°58), dichiarati alienabili dall'Ufficio di Presidenza del Consiglio regionale (delibera n°94 del 6/11/2012). Veniva in ogni caso rimesso al Consiglio regionale di provvedere, in forza delle prerogative di autonomia organizzativa, contabile e patrimoniale riconosciute dall'art.3 commi 1 e 2 L.R. n°15/1992, alla definizione delle procedure di vendita sulla scorta dell'attività istruttoria condotta dai preposti uffici interni.

La delibera n°45/2014 ha tuttavia registrato il parere negativo espresso dalla competente Commissione consiliare (parere n°76/9^ del 1°/7/2014), avverso il quale la struttura scrivente ha predisposto proprie controdeduzioni (*rif. nota prot. Siar n°203626 del 26.6.2014 a firma del Dirigente generale p.t. del Dipartimento*) respingendo puntualmente nel merito le censure mosse e rimarcato, per altro verso, la natura non vincolante del parere consiliare ai sensi dell'art. 9 comma 2 L.R. n°34/2010. Ad ogni modo il provvedimento è rimasto di fatto ineseguito per la mancata attuazione, nel corso dell'anno di riferimento (e comunque entro la naturale scadenza fissata al 31/12/2014), di concrete iniziative di dismissione patrimoniale in ragione delle intervenute dimissioni del Presidente della Giunta regionale e della successiva caducazione dell'Organo esecutivo, con ogni ricaduta sulle attività di straordinaria amministrazione dell'ente.

## **5. AZIONI RELATIVE ALLA DISMISSIONE FITTI PASSIVI**

Nell'anno 2014 si è inteso avviare iniziative concrete mirate alla dismissione dei fitti passivi e alla contestuale sistemazione degli uffici in immobili di proprietà regionale, in ossequio agli obblighi di “spending review” sanciti in via legislativa negli ultimi anni e più recentemente ribaditi con il D.L. n°66/2014 (conv.nella Legge 89/201)

Pertanto, d'intesa con il Settore Economato e Provveditorato del dipartimento Organizzazione e Personale (competente in materia di locazioni passive), in esito ad una complessa attività di ricognizione tecnica ed amministrativa svolta da un gruppo di lavoro interdipartimentale, è stato elaborato un Piano di riorganizzazione logistica degli uffici della Giunta regionale, allo stato ubicati in immobili locati presso le sedi decentrate di Reggio Calabria, Vibo Valentia, Crotone e Cosenza, prevedendone il trasferimento in immobili di proprietà dell'ente siti nei medesimi capoluoghi di provincia.

Il Piano, recentemente definito, confluirà in una proposta deliberativa da sottoporre all'Esecutivo regionale ed i cui esiti , in caso di approvazione, verranno registrati in conto patrimoniale in relazione all'esercizio finanziario 2015.

## **6. AZIONI RELATIVE AL FEDERALISMO DEMANIALE**

Il D.Lgs. n°85/2010 ha previsto l'attribuzione di beni immobili dello Stato a Comuni, Province, Città metropolitane e Regioni, che devono disporre nell'interesse della collettività rappresentata favorendone la "massima valorizzazione funzionale" oppure, quanto a Regioni ed Enti locali, inserendoli nei propri programmi di alienazione e dismissione.

Nel caso di mancata destinazione dei beni alle finalità e nei tempi indicati, è stato previsto uno specifico meccanismo sanzionatorio di surroga degli enti per parte del Governo, al fine di assicurare la migliore utilizzazione del bene, anche attraverso il conferimento in un apposito patrimonio vincolato, ove confluiscono anche i beni per i quali non sia stata presentata la domanda di attribuzione.

Il D.L. n°69 del 21/7/2013, art. 56 bis, ha poi rinnovato la procedura di trasferimento di beni immobili -demaniali o patrimoniali- di proprietà dello Stato prevedendo la possibilità per gli enti territoriali di fare richiesta di attribuzione di tali beni all'Agenzia del demanio, eccettuate le tipologie di beni specificamente indicate.

All' esito delle concertazioni esplorative avviate da questa dirigenza con la Direzione regionale dell'Agenzia del demanio e successivamente con tutti i dipartimenti regionali, la Regione Calabria ha esercitato l'opzione entro la scadenza fissata per legge al 30/11/2013 per n° 18 immobili.

L'iniziativa non ha però avuto seguito dato il concorrente interesse manifestato dai Comuni locali, di fatto assistiti da prelazione in ossequio al principio di sussidiarietà.

## 7. AZIONI RELATIVE AI BENI CONFISCATI

### CENNI SULLA DISCIPLINA NORMATIVA

Il primo intervento normativo in materia di beni confiscati alle mafie è rappresentato dalla Legge 31 maggio 1965, n. 575 recante "*Disposizioni contro la mafia*", con la quale venne operato un ampliamento –sotto il profilo soggettivo- della sfera di applicazione delle misure di prevenzione che, introdotte nel nostro ordinamento con la Legge n. 1423 del 1956, sono state poi estese anche agli "*indiziati di appartenere ad associazioni mafiose*". Si dovrà però attendere circa un ventennio per l'introduzione della misura della Confisca dei beni alle organizzazioni criminali, disposta con la Legge n. 646/1982 ("legge Rognoni – La Torre", di modifica e integrazione della Legge 575/65), insieme alla previsione del delitto di associazione a delinquere di tipo mafioso (articolo 416 bis).

Nasce poi nel 2010, con il D.L. n° 4 (convertito in Legge 31/3/2010 n. 50), l'Agenzia Nazionale dei Beni Sequestrati e Confiscati e di lì a poco, con il D.L.vo 6 settembre 2011 n. 159 viene approvato il c.d. "Codice Antimafia".

In particolare, l'art. 45 cit. D.Lvo n°159/2011 prevede che una volta eseguita la confisca definitiva, i beni immobili vengano acquisiti al patrimonio dello Stato, liberi da oneri e pesi, ferma la tutela dei diritti dei terzi, garantita entro i limiti e nelle forme di cui al titolo IV.

Il provvedimento definitivo di confisca viene quindi comunicato (a cura dalla cancelleria dell'ufficio giudiziario che ha emesso il provvedimento) all'Agenzia Nazionale B.C. ed altresì all'Agenzia del demanio competente per territorio; inoltre, ai sensi dell'art.48, detti beni vengono trasferiti in via prioritaria al patrimonio dei Comuni ove sono ubicati ovvero, in alternativa, al patrimonio della Provincia o della Regione per l'esercizio di finalità istituzionali o sociali.

Gli enti territoriali provvedono a formare un apposito elenco dei beni confiscati acquisiti (periodicamente aggiornato), che, reso pubblico con adeguate forme e in modo permanente, deve contenere i dati relativi alla consistenza, alla destinazione e all'utilizzo dei beni nonché, in caso di assegnazione a terzi, i dati identificativi del concessionario e gli estremi, l'oggetto e la durata dell'atto di concessione.

Detti enti, anche consorziandosi o attraverso associazioni, possono amministrare direttamente i beni o, sulla base di apposita convenzione, assegnarli in concessione -a titolo gratuito e nel rispetto dei principi di trasparenza, adeguata pubblicità e parità di trattamento- a comunità, anche giovanili, ad enti, ad associazioni maggiormente rappresentative degli enti locali, ad organizzazioni di volontariato, a cooperative sociali o a comunità terapeutiche e centri di recupero e cura di tossicodipendenti nonché alle associazioni di protezione ambientale riconosciute.

I beni non assegnati, invece, possono essere utilizzati dagli enti territoriali per finalità di lucro e i relativi proventi devono essere reimpiegati esclusivamente per finalità sociali.

Inoltre, l'Agenzia ha potere di revocare il trasferimento disposto oppure di nominare un commissario con poteri sostitutivi dell'ente territoriale, se questo non provveda entro un anno alla destinazione del bene.

I beni di cui non sia possibile effettuare la destinazione o il trasferimento per le finalità di pubblico interesse sono, invece, destinati dall'Agenzia alla vendita in favore di enti pubblici aventi tra le altre finalità istituzionali anche quella dell'investimento nel settore immobiliare o delle associazioni di categoria che assicurano maggiori garanzie e utilità per il perseguimento dell'interesse pubblico e alle fondazioni bancarie.

#### **LE INIZIATIVE**

Nella precedente relazione si erano indicate le iniziative poste in essere dal Settore per l'acquisizione degli immobili confiscati alla criminalità organizzata: avviate le opportune interlocuzioni con la Dirigenza generale del dipartimento e con l'Assessorato al Bilancio ed a seguito di una concomitante un'attività di collaborazione iniziata con il dipartimento "Cultura, Istruzione e Ricerca" volta alla individuazione di beni confiscati da destinare a centri di promozione culturale, la Regione Calabria ha avanzato richieste all'Agenzia Nazionale per l'utilizzo di n° 3 immobili da destinare a sede degli uffici periferici dell'A.For., di n° 1 immobile da destinare all'Ente Parco Nazionale dell'Aspromonte e di n°1 immobile da utilizzare ai fini scolastici e culturali nell'ambito delle iniziative dell'assessorato alla Cultura.

Per l'anno 2014, in assenza di indirizzi dell'organo politico e della Direzione generale del dipartimento, non si è avviata alcuna attività.

## **8. VALORIZZAZIONE E TUTELA**

Si indicano di seguito le iniziative poste in essere nell'anno di riferimento per la valorizzazione del patrimonio immobiliare, attività più ampia comprensiva delle concessioni onerose disposte a norma del vigente Regolamento n° 4/2007 ed altresì di interventi per la messa in sicurezza degli immobili e il recupero di quelli in cattivo stato di conservazione mediante straordinaria manutenzione e, laddove necessario, bonifica dei siti.

- **Valorizzazione.**

Un cenno merita la vicenda relativa alle assicurazioni del patrimonio immobiliare regionale. Come già evidenziato nelle precedenti relazioni, il Settore si è avvalso dell'assistenza del broker AON S.P.A. –Milano, aggiudicatario della gara di appalto bandita da questo dipartimento nell'anno 2010. Sino all'anno 2013 la società mediatrice ha curato la complessa attività istruttoria preordinata all'espletamento di una gara ad evidenza pubblica per l'affidamento del servizio di assicurazione patrimoniale: attività protrattasi ben oltre le iniziali previsioni per le difficoltà connesse alla ricognizione e alla stima del valore economico di un patrimonio eterogeneo e variegato, dislocato su tutto il territorio regionale.

Nel precorso anno 2013 si era dato atto che la società mediatrice aveva comunicato, in esito all'istruttoria condotta, l'espletamento delle attività di gara entro l'anno 2014: pertanto, con apposito decreto dirigenziale questa struttura aveva disposto il rinnovo delle polizze assicurative in essere, per complessivi €19.500,00 e limitatamente agli immobili regionali utilizzati quali sedi di uffici regionali, con termine al 30/9/2014. Tuttavia alla scadenza del rapporto con l'assicuratore non si è provveduto a conferire mandato alla società mediatrice per lo svolgimento delle operazioni di gara per problemi concernenti la scadenza del contratto di mediazione\_ e data, per altro verso, l'indisponibilità di fondi sufficienti a sostenere la spesa: sono infatti rimaste prive di qualunque riscontro le richieste di



rimpiungamento dei capitoli in dotazione, opportunamente avanzate alla direzione generale del dipartimento ad inizio anno 2014 (rif. nota del 18 febbraio 2014, prot. n° 56375/Siar e successivo sollecito del 29/4/2014, prot. n° 142654/Siar), con le quali si era evidenziata la scarsità delle risorse complessivamente stanziata - ascendenti ad € 80 mila quanto al capitolo concernente specificamente le “*spese per gli inventari, l'amministrazione, l'assicurazione e la gestione del patrimonio regionale*” - a fronte di un valore necessario allo scopo stimato presuntivamente in € 600.000,00 annui per un periodo variabile dai tre ai cinque anni e per la copertura assicurativa dell'intero patrimonio immobiliare regionale inventariato. Al momento in cui si scrive si può affermare che il Settore ha reiterato alla Direzione generale del bilancio la richiesta di specifica e congrua dotazione finanziaria per l'esercizio 2015 al fine di poter procedere all'assicurazione dei beni immobili della Regione Calabria e che è altresì in corso da parte della SUA la gara per l'individuazione del nuovo broker assicurativo

Sul versante, poi, delle concessioni per l'uso dei beni demaniali si citano, a titolo puramente esemplificativo: la concessione di uso oneroso, in favore di Opera Nomadi Nazionale -ente morale, di un immobile sito a Reggio Calabria ( D.D.S. n°15719 del 16/12/2014) e ancora, in osservanza della disciplina specificamente dettata dal Regolamento n° 4/2007, le concessioni di attraversamento di terreni demaniali ubicati nei comuni di Mongrassano e S.Marco Argentano ( D.D.S. n°11326/22.9.2014) e di Reggio Calabria (DDS n° 8803/21.7/2014).

Quanto alla messa in sicurezza e ristrutturazione dei compendi immobiliari regionali, pare di per sé esaustivo del lavoro svolto il seguente elenco ove sono indicate, sempre a titolo esemplificativo, talune delle iniziative realizzate e gli estremi dei relativi provvedimenti:

- 1) lavori di bonifica da amianto dell'ex Ciapi di Catona di RC (approvazione II stato di avanzamento: DDS n°78/20.01.2014; approvazione dello stato finale dei lavori e certificazione di regolare esecuzione: DDS n°1243/14.02.2014);

- 2) lavori di messa in sicurezza dell'immobile ex Ciapi di Cosenza, sede A.FoR provinciale (liquidazione: DDS n°279/20.01.2014);
- 3) lavori manutentivi dell'immobile di proprietà sito a Reggio Calabria- rione Modena, sede di uffici ed archivi regionali (nomina RUP e gruppo di progettazione: DDS n°1245/14.2.2014; approvazione progetto definitivo/esecutivo, determinazione a contrarre- DDS n°16289/24.12.2014);
- 4) autorizzazione al comune di Catanzaro per lavori di riqualificazione, a proprie spese, dell'area "Magna Grecia" di Catanzaro Lido detenuta in comodato (DDS n°1867/25.2.2014);
- 5) lavori di messa in sicurezza in somma urgenza dell'immobile "ex Kursaal" di Serra San Bruno (DDS n°11213/19.9.2014);
- 6) autorizzazione all'istituto Zooprofilattico Sperimentale del Mezzogiorno per la esecuzione di lavori di manutenzione straordinaria, a spese proprie, dei locali dell'Ex Ciapi di Catona detenuti in comodato (DDS n° 3050/18/3/2014)
- 7) lavori di riqualificazione strutturale e funzionale dell'edificio Palazzo Aloise, sito a Cosenza in viale della Repubblica (liquidazione: DDS n°5739/12.5.2014).

Infine, con Decreto dirigenziale n°898 del 6/02/2014 si è proceduto all'approvazione della graduatoria definitiva e alla proclamazione dei vincitori della selezione di n°12 esperti nella redazione e sottoscrizione di perizie di stima immobiliare a supporto del Settore. In merito è doveroso rilevare la mancata contrattualizzazione, ad oggi, dei tecnici vincitori della elezione a causa delle limitazioni alle spese per incarichi esterni, sopravvenute per via legislativa per cui si attende la ricognizione a cura del Settore Ragioneria che dovrà certificare la possibilità di procedere al conferimento degli incarichi

- **Tutela**

Sotto il versante poi della tutela giuridica della proprietà si ritiene meritevole di rilievo, in primo luogo, l'iniziativa posta in essere nell'anno 2014, consistita in una verifica amministrativa e contabile svolta a tappeto sulle concessioni in essere e che ha impegnato le attività del Settore lungo l'arco temporale settembre-novembre 2014, in esito alla quale è emersa, anche sulla scorta di controlli incrociati presso la Ragioneria generale, l'esistenza di n° 8 posizioni morose su un n° di 20 concessioni attive; pertanto con specifici atti di diffida inviati nel mese di novembre 2014, è stato intimato ai concessionari inadempienti di provvedere al pagamento delle debenze (ascendenti alla somma complessiva di circa € 100.000,00), pena la decadenza dalla concessione oltre alla esposizione dei debitori alle azioni di recupero delle somme in via coattiva. Con soddisfazioni deve annotarsi il risultato altamente positivo dell'iniziativa, che ha portato in definitiva all'introito della pressoché totalità delle somme richieste nell'interesse dell'ente.

Inoltre si citano, sempre a titolo indicativo, talune delle iniziative assunte dal questa dirigenza per la tutela della proprietà regionale contro le occupazioni senza titolo, in particolare:

- 1) procedimento avviato per lo sgombero di un casello idraulico sito a Catanzaro: durante la pregressa gestione statale l'immobile era stato assegnato a titolo di uso precario e gratuito all'odierno detentore in ragione delle mansioni di casellante idraulico allora ricoperte (quale incaricato della sorveglianza di un vicino torrente) e, tuttavia, oggi cessate per destinazione dell'interessato ad altri incarichi presso la Regione Calabria. Con l'intimazione di sgombero, l'Amministrazione regionale ha inoltre diffidato il destinatario a corrispondere le indennità dovute per l'occupazione abusiva a far data dalla cessazione delle funzioni relative alla sorveglianza. L'azione condotta in via amministrativa non ha però avuto esiti e pertanto il procedimento è stato concluso con la determinazione, comunicata all'interessato, di agire giudizialmente per la tutela delle ragioni vantate

tramite l'Avvocatura regionale (nota prot. n°66679/Siar del 25.2.2014), sicché al momento in cui si scrive si attende di conoscere i risultati delle iniziative nel frattempo poste in essere dall'ufficio legale;

2) analogamente si è agito in relazione all'occupazione senza titolo, da parte della Confederazione Italiana Agricoltori di Cosenza, di parte dei locali dell'immobile sito a Cosenza in piazza Vittoria, attualmente in concessione a CGIL: con nota prot. n°131092/Siar del 15/4/2014 si è, infatti, conferito all'Avvocatura regionale il mandato ad esperire ogni opportuna azione volta ad ottenere la condanna di C.I.A. alla restituzione dell'immobile illegittimamente detenuto, nonché il ristoro (sotto forma risarcitoria e/o indennitaria) dei danni patiti dall'Amministrazione per effetto dell'indebita occupazione;

3) in un'altra occasione, si è mandato all'Avvocatura regionale (con nota del Settore, prot. n° 166819 del 19/05/2014) di costituirsi per la resistenza nel giudizio promosso da un privato, e ad oggi pendente innanzi al Tribunale civile di Reggio Calabria, ad oggetto la costituzione di una servitù coattiva di passaggio a carico di un fondo di proprietà della Regione Calabria.

Nella memoria controdeduttiva predisposta dal Settore in tale occasione, e sostanzialmente recepita dalla Difesa regionale, sono stati illustrati, in fatto e diritto, i motivi validi a confutare il preteso diritto dell'attore alla costituzione di una servitù a carico del terreno di proprietà regionale; tesi che, peraltro, il Settore aveva già opportunamente respinto, nell'interesse della Regione, nella precedente fase di mediazione.

I motivi indicati a sostegno della pretesa regionale possono, in estrema sintesi, essere qui ribaditi:

- a) natura indisponibile del fondo di proprietà regionale (art. 1 comma 5 L.R. n°15/1992), dimostrata sulla scorta della ricorrenza in specie –nel solco dell'orientamento giurisprudenziale consolidato- del doppio requisito ai sensi dell'art. 826 comma 3 c.c.: ossia, esistenza -sotto il profilo oggettivo- di un atto amministrativo di destinazione del bene all'esercizio di finalità di interesse pubblico

(quindi, vincolo pubblicistico impresso sul bene) e, sotto il profilo oggettivo, effettiva ed attuale destinazione del bene a quelle finalità;

b) disquisizione sul regime giuridico dei beni del patrimonio indisponibile degli enti pubblici, ai sensi dell'art.828 comma 2 c.c., che ne implica l'attribuzione in godimento ai privati solo nei casi consentiti dalle norme particolari che li disciplinano (per tutte, Cass., SS.UU., 22/11/1993 n.11491), con la conseguenza che la subordinazione di un bene all'interesse pubblico impedisce l'applicazione delle norme civilistiche sul godimento della proprietà privata: pertanto, a fronte di beni immobili demaniali ovvero indisponibili, soltanto la P.A. proprietaria può, con apposito atto amministrativo (negoziato unilaterale autoritativo), autorizzarne l'uso particolare da parte di soggetti privati, anche a fini non pubblici, ma senza comunque ingenerare diritti di natura civilistica;

c) dimostrazione in fatto della natura indisponibile dell'area oggetto di causa;

d) contestazione in fatto dell'assunto attoreo in ordine alla totale interclusione del fondo privato.

## **9-ANALISI DEI CASI SPECIFICI**

A seguire è una relazione di sintesi delle iniziative assunte da questa dirigenza in relazione ai più importanti cespiti in proprietà regionale, interessati da specifici interventi effettuati negli anni, dei quali si illustra l'attuale stato dell'arte.

- **PROVINCIA DI CATANZARO**

### **9.1 Immobile “ ex Ferrovia Mediterranea” - Via Milano 26/28, Catanzaro**

L'unità immobiliare, di proprietà regionale, sorge in un superiore fabbricato denominato “ex Ferrovia Mediterranea”. I locali (segnatamente: un vano garage, un vano caldaia, un piano rialzato ed un primo piano), in uso al Settore regionale Trasporti fino all'ottobre 2007 e poi al dipartimento Cultura e Istruzione, sono stati destinati nel corso dell'anno 2013 e sono ad oggi adibiti a sede degli uffici dell'Avvocatura regionale. Nel corso del 2013 è stato ultimato a cura del Servizio tecnico un progetto preliminare per interventi di straordinaria manutenzione, pari ad € 80.600,00, dei locali dell'immobile ove è ubicata l'Avvocatura; il progetto è stato quindi approvato con decreto dirigenziale n°17577 del 20/12/2013 e verrà fronteggiato con l'impiego di somme, precedentemente impegnate, assegnate nell'apposito capitolo di bilancio in dotazione al Settore.

### **9.2 Immobile-porzione del “Palazzo Fazzari” sito in Corso Mazzini, Catanzaro**

Trattasi di un'unità immobiliare, adibita a civile abitazione, posta all'interno dello storico e prestigioso “Palazzo Fazzari” sito in una zona di pregio nel cuore della città capoluogo, il centralissimo corso Mazzini. Nello specifico, detta unità consiste in un appartamento di superficie totale pari a circa 500, costituito da un piano secondo collegato tramite una scala interna ad un piano mansarda pure di proprietà regionale.

Si è scritto nelle precedenti relazioni che l'immobile è stato interessato da lavori di ristrutturazione, restauro e risanamento di talune sue parti (solaio e tetto), eseguiti nel decennio scorso a cura del dipartimento regionale Lavori Pubblici. L'immobile è tuttavia rimasto, per lungo tempo, inutilizzato ed in stato di cattiva conservazione causa la necessità di interventi manutentivi anche straordinari e di verifiche strutturali di eccessivi per l'Amministrazione regionale, sia in termini di costi (ingenti rispetto alle reali disponibilità di cassa) che per i tempi di esecuzione.

Nell'anno 2010 l'immobile è stato inserito nel Piano delle valorizzazioni ed alienazioni adottato con la D.G.R. n°761/2010 per l'esercizio 2011, ad un valore stimato in € 1.233.000,00.

A fronte del mancato utilizzo del bene per le ragioni anzidette, ad un'analisi complessiva in termini di costi-benefici di gestione la Giunta regionale ha deliberato, nell'anno 2013, la cessione dell'immobile al Comune di Catanzaro (che ne aveva fatto richiesta), a titolo di comodato ai sensi dell'art.15 L.R. 26/8/1992 n°15 finalizzato al restauro e recupero del bene ad una funzione sociale e culturale, a cura e a spese del comodatario (DGR n°235/27.6.2013).

La preliminare istruttoria eseguita da questa struttura ha richiesto l'avvio della verifica d'interesse culturale, necessaria in ragione dei vincoli di tutela imposti dalla legislazione in materia trattandosi di bene qualificato di interesse storico-artistico: in esito al procedimento, la Direzione regionale del Ministero per i Beni e le Attività culturali ha autorizzato l'uso del bene con prescrizioni poi trasfuse nel contratto di comodato stipulato con il Comune.

Vale la pena di evidenziare che tra gli obblighi posti in capo al comodatario, pena la decadenza dal rapporto, ricorre quello di migliorare e valorizzare il bene, a spese e con mezzi interamente propri, attraverso le necessarie opere manutenzione, anche straordinaria, di risistemazione e messa in sicurezza, nonché l'obbligo di utilizzare il bene conformemente alla sua naturale destinazione, fermo restando che a fine rapporto tutte le migliorie ed innovazioni apportate resteranno acquisite in capo alla Regione, con conseguente incremento della redditività del bene.

### **9.3 Immobile sito in località Copanello (Comune di Staletti)**

L'immobile, ubicato alla via Cassiodoro di Copanello, comune di Staletti (CZ), è una villetta isolata, posizionata fronte-mare con annessi giardino e corte per una superficie utile di 371 mq.

Consegnato nel 2007 dal Dipartimento LL.PP. ed attualmente ristrutturato ed in ottime condizioni, è inserito nel Piano delle valorizzazioni ed alienazioni al valore di € 519.540,00 come stimato dai tecnici dell'Unità di progetto. Allo stato l'immobile è in cessione onerosa al Comune di Staletti

#### **9.4 Complesso Balneare “ ex Guglielmo” -Lido di Copanello (Comune di Staletti)**

La Regione Calabria, proprietaria di tale complesso balneare, ha concesso una sua parte in uso a titolo oneroso, per la durata di dieci anni far data dal 1/1/2005, alla ditta MO.VI.T.AL Hotels S.p.A a un canone annuo pari ad € 13.500,00 aggiornato sulla base degli indici ISTAT a partire dal triennio successivo. Accluso al provvedimento concessorio è anche un atto transattivo per la sanatoria di un pregresso contenzioso tra la concessionaria e la Regione Calabria, previsivo del pagamento di € 80.000,00 (oltre gli interessi legali) da corrispondere alla proprietà in cinque anni. In ragione della intervenuta scadenza, al 31/12/2014 del contratto di concessione in favore della società MO.VI.T.AL. e nella prospettiva di un eventuale suo rinnovo, si è reso necessario, in esito alla ricognizione effettuata d'ufficio sulla regolarità delle concessioni in essere, esperire accertamenti ulteriori al fine di determinare la competenza all'adozione degli atti dispositivi concernenti il complesso balneare.

Tali accertamenti, svolti con il necessario coinvolgimento della Capitaneria di Porto e dell'Agenzia del demanio statale, hanno consentito di appurare, anche sulla scorta di un testimoniale di Stato acquisito nella circostanza, la esatta delimitazione delle proprietà demaniali pubbliche, statale e regionale, sicché il Settore sta oggi procedendo alla rinegoziazione dell'uso oneroso del complesso immobiliare, anche alla luce del vigente Regolamento regionale sulle concessioni demaniali.

#### **9.5 Complesso polifunzionale “Area Magna Grecia” di Catanzaro Lido**

L'immobile, situato tra la SS.109 (in prossimità della stazione ferroviaria di Catanzaro Lido) e via Stretto Antico, occupa una superficie di circa 39.000 mq , ripartita in tre aree adibite a manifestazioni all'aperto , a spettacoli itineranti e a parcheggi.

Area per manifestazioni all'aperto: di circa 16.000 mq, tale area (denominata anche 'Arena') è destinata ad ospitare spettacoli e mostre all'aperto; ha forma di trapezio, ai cui lati sono ubicate due tribune con sottostanti servizi igienico-sanitari. La capienza di ciascuna tribuna è di circa 450 posti a sedere. Sono inoltre presenti, ubicati lungo il perimetro dell'arena, i seguenti spazi:

- un edificio biglietteria, in prossimità dell'ingresso principale;
- un edificio spogliatoi e servizi igienici per gli artisti (camerini), con alcuni locali destinati agli impianti tecnologici;
- un fabbricato multiuso;



- un edificio che si sviluppa su due piani destinato a punto ristoro, infermeria e uffici
- un alloggio custode;

Area per gli spettacoli itineranti: ha un'estensione di circa 5.600,00 mq ed è attrezzata con colonnine erogatrici di servizi ( acqua,energia elettrica,scarichi fognanti ecc.) Una zona attigua di circa 3.700 mq è destinata a parcheggi e sull'area insiste un manufatto per servizi igienici. L'intero complesso è dotato di cabina elettrica e locale gruppo elettrogeno.

Ai fini dell'utilizzo dell'immobile e data la sua rilevanza strategica (occupando, lo stesso, una vasta area territoriale) è stato approvato uno specifico Regolamento (n° 6 del 2009 ) che individua i canoni concessori da applicare , diversificati in base alla tipologia dell'utenza.

L'area è assegnata al Comune di Catanzaro in comodato gratuito decennale, concesso dalla Giunta regionale nell'anno 2011 (con delibera n° 393) al fine della realizzazione di un programma di iniziative dirette a favorire lo sviluppo del territorio e a promuovere l' immagine della Città e, nel contempo, a valorizzare il bene -che versava in stato di cattiva manutenzione con necessità di frequenti interventi di risanamento e manutenzione- utilizzando in modo conforme alla sua naturale destinazione turistico-ricettiva

Con l'atto convenzionale poi perfezionato, il Comune comodatario ha assunto l'impegno ad eseguire interamente a proprio carico, con l'impiego di fondi specifici e di mezzi propri, i lavori occorrenti per la risistemazione e messa in sicurezza dell'area mediante le necessarie opere di manutenzione atte a dotare il bene dei servizi minimi (igienico-sanitari e di sicurezza) essenziali a garantirne l'agibilità e l'utilizzo e ferma sempre la acquisizione in capo alla Regione, a fine rapporto, delle migliorie ed innovazioni apportate dal comodatario: donde la convenienza derivante per l'ente concedente in termini di incremento del valore reddituale della proprietà.

- **PROVINCIA DI COSENZA**

**9.6 Immobile “Casa del Forestiero” Camigliatello Silano (comune di Spezzano della Sila)**

Edificio ubicato in una centralissima via della nota località turistica, realizzato negli anni '60 e proveniente dall'ex Ente Turistico Silano.

L'immobile, allo stato in buone condizioni di conservazione, è costituito da n.7 unità immobiliari di superficie complessiva pari a mq. 1.300 circa, ripartite su quattro livelli fuori terra e così composte: un piano terra (di mq. 307) di n. 2 ampi vani + atrio d'ingresso; il primo piano (di mq. 410) suddiviso in un ampio salone, balconata e servizi; il secondo piano (di mq. 310), composto di n. 11 stanze e rispettivi servizi e balconata; il piano mansarda-sottotetto (di mq 273) diviso in n. 5 stanze con rispettivi servizi e n. 2 salette.

Il Settore ha realizzato, nel corso degli ultimi anni, diverse iniziative per la valorizzazione e la salvaguardia del bene. In particolare, nell'anno 2009 è stato avviato e concluso il procedimento amministrativo per il rilascio e la riconsegna, in via di autotutela ex 14 L.R. 40/2008, dei locali detenuti *sine titolo* dalle Associazioni Sci Club e Nuova Proloco le quali, a seguito dell'adozione dei decreti dirigenziali con cui si disponeva lo sgombero, si sono dichiarate disponibili a sanare –come di fatto è avvenuto- la occupazione illegittima mediante pagamento dei canoni pregressi a sanatoria, nelle more della instaurazione di un regolare rapporto concessorio o locativo.

Successivamente il bene è stato interessato da una iniziativa che può dirsi emblematica del programma di interventi attuato dal nuovo Governo regionale: difatti, esso è stato dapprima incluso nel Piano delle valorizzazioni ed alienazioni di cui alla cit. DGR n°761/2010, al valore stimato in € **1.000.350,00** e poi, nell'anno 2010, con apposito avviso pubblico si è proceduto alla manifestazione dell'interesse a concedere il bene in uso a terzi al fine di favorire lo sviluppo delle potenzialità economiche ed imprenditoriali della struttura e previa individuazione delle potenziali attività (o servizi) da espletarsi *in loco*, utili al superamento delle criticità del sistema turistico e produttivo locale; veniva quindi rivolto invito agli operatori economici presenti su tutto il territorio ad esprimere interesse all'utilizzo dell'immobile “Casa del Forestiero” presentando delle soluzioni o proposte mirate al raggiungimento di tali obiettivi.

Il procedimento istruttorio avviato per la disamina delle proposte si è, tuttavia, concluso negativamente atteso che le idee progettuali presentate non sono state ritenute confacenti, anche in termini di convenienza economica, all'interesse dell'Amministrazione alla valorizzazione del bene.

Pertanto, in conformità degli indirizzi politici dettati in punto di dismissioni immobiliari, nell'anno 2012 è stato avviato il procedimento per la vendita del bene: previo conferimento di incarico all'Agenzia del Territorio, che poi rilasciava parere di congruità della stima dell'immobile (effettuata secondo perizia in atti), valutandone il valore in € 1. 150.000,00, si è dato avvio alla procedura di vendita per asta pubblica ai sensi del vigente regolamento regionale n°12/2009, al prezzo a base d'asta di complessivi € 1. 150.000,00 (DDG n° 10285 del 11/07/2012).

Risultato infruttuoso il primo esperimento di asta pubblica, si è esperito un ulteriore tentativo, anche questo rimasto però senza esiti per la mancata proposizione di offerte.

#### **9.7 Immobile sito in Piazza Vittoria n.7 (Cosenza)**

L'immobile si compone di due piani fuori terra, in passato occupati senza titolo da C.G.I.L. (Confederazione Generale Italiana dei Lavoratori) e da C.I.A (Confederazione Italiana Agricoltori).

Nell'anno 2012 è stato azionato dalla Regione il giudizio civile di sfratto per morosità della C.G.I.L., definito in primo grado con la sentenza del Tribunale di Cosenza (n° 1021 del 26/6/2012) che ha riconosciuto l'inesistenza del contratto di locazione ordinando lo sgombero dell'immobile. La CGIL ha però impugnato la sentenza ottenendo la sospensione della provvisoria esecuzione della prima pronuncia.

Con accordo stragiudiziale sottoscritto tra la Regione Calabria e la C.G.I.L. il 26 settembre 2013 è stata transatta la causa di sfratto, pendente in grado di appello, e conformemente alle pattuizioni tra le parti la Regione ha disposto la concessione onerosa in favore di CGIL per l'uso di una parte dei locali dello stabile (giusto decreto di concessione e pedissequa convenzione sottoscritta tra le parti il 20/12/2013, rep.n°3389), ad un corrispettivo di € 502,00 (canone ricognitorio ai sensi del Regolamento n°4/2007), regolarmente versato

- **PROVINCIA DI CROTONE**

**9.8 Immobile ex CIAPI sito in località Papanice (KR)**

Tale compendio, costituito da vari corpi di fabbrica, è stato realizzato dalla ex Casmez e poi, a seguito del suo scioglimento, trasferito alla Regione Calabria.

Allo stato il bene è in comodato d'uso al Consorzio Universitario di Crotona, per buona parte, e per la restante parte (recuperata nella piena disponibilità dell'Amministrazione regionale a conclusione di una lunga diatriba insorta con la Provincia di Crotona, poi ricomposta e risolta per iniziativa di questa Dirigenza), all'Azienda sanitaria locale per l'esercizio delle rispettive finalità istituzionali.

- **PROVINCIA DI REGGIO CALABRIA**

**9.9 Complesso ex CIAPI -Località Catona (RC)**

Realizzato dalla ex Casmez ed oggi in proprietà regionale, il bene è un ampio compendio immobiliare costituito da diversi corpi di fabbrica. Di questi, una parte è ancora adibita ad archivi regionali, in esecuzione del Piano di riassetto logistico di cui al DDG del dip. Personale, n°13076/2009.

Altra parte del compendio era stata affidata all'Associazione I.U.L.E. con contratto di comodato d'uso stipulato in data 16/2/2005 ma la concessione era stata poi revocata dalla Giunta regionale nel 2007 per inadempienze contrattuali.

Quanto ai plessi dell'immobile interessati dalla presenza di eternit ed amianto, sono note le iniziative intraprese in merito da questa Dirigenza, sin dall'anno 2009 e confluite nel Decreto dirigenziale n°4840 del 6 aprile 2010 di approvazione del progetto preliminare per la bonifica delle aree del sito inquinate, mediante stanziamento della somma di € 350.000,00 a copertura dei costi dell'intervento, da attingersi sul capitolo di bilancio assegnato al settore e destinato all'adeguamento degli immobili regionali.

Nell'anno 2011 si è poi provveduto, con decreto n°6550 dell'8/6/2011, alla approvazione del progetto definitivo, di importo ascendente ad un totale di € 610.000,00 (comprensivo delle somme precedentemente stanziare), maggiorazione giustificata dalla previsione di interventi a più ampio raggio rispetto a quelli previsti nel progetto preliminare, risultati necessari per la messa in sicurezza del sito e per la manutenzione di taluni plessi dell'immobile in carente stato conservativo. Con decreto n°14094 del 10 novembre successivo, l'incarico volto alla esecuzione del progetto e all'indizione della gara di appalto ai lavori, in un primo tempo affidato al settore Economato del dipartimento Personale, è stato demandato alla Stazione Unica Appaltante che ha, in atto, già avviato le procedure per l'affidamento dei lavori.

Nel corso dell'anno 2012 la procedura è stata definita con l'aggiudicazione definitiva dell'appalto e nel 2013, previa sottoscrizione del contratto, la ditta appaltatrice ha eseguito i lavori, ultimati e liquidati all'atto in cui si scrive.

#### **9.10 Immobile “Camping degli Ulivi” -Reggio Calabria**

L'immobile, un lotto di terreno di superficie pari a mq 5.530 con annessi bungalow, detenuto per lungo tempo dal Comune di Reggio Calabria in regime di concessione scaduta, si trova ora ricondotto nella piena disponibilità della Regione, in esito ad un'attività mirata al recupero del bene, condotta da questa dirigenza sin dall'atto dell'insediamento.

Anch'esso si trova incluso nell'elenco dei beni di cui al Piano ad un valore stimato in **€ 176.175,00**.

#### **9.11 Immobile di via Reggio Campi I tronco, n°133**

Inserito in un più ampio complesso residenziale costruito intorno agli anni 90, il bene è composto da due unità immobiliari separate e con annessa corte; attualmente è in buono stato di conservazione. All'atto di insediamento di questa Dirigenza, l'immobile era sottoposto a pignoramento immobiliare azionato dalla banca Monte dei Paschi di Siena nei confronti della Regione quale terzo acquirente di bene gravato da ipoteca. In esito al riavvio di trattative con la creditrice, sfociate in un accordo transattivo formalizzato con la banca comportante -fra l'altro- la restrizione ipotecaria per la parte in titolarità dell'ente, il bene è stato ricondotto nella piena e libera proprietà regionale per essere successivamente valorizzato al pari delle altre risorse patrimoniali o adibito a sede di uffici regionali decentrati.

#### **9.12 Area demaniale sita a Campo Calabro**

L'immobile, un terreno demaniale sito nel Comune di Campo Calabro (foglio 13, part.223) per un valore stimato ad € 71.250,00 è stato oggetto di procedura di Concessione a terzi ai sensi del vigente Regolamento n°4/2007, avviata nell'anno 2011 e conclusa, in esito all'espletamento di apposita gara, con Decreto n° 1476 del 7 marzo 2011 di assegnazione del bene in concessione onerosa, poi formalizzata con contratto sottoscritto tra le parti, per la durata di quattro anni e dietro un corrispettivo annuo di € 2.250,00 soggetto a rivalutazione Istat.

#### **9.13 Terreno demaniale sito a Scilla**

Analogamente si è proceduto per altro immobile, ubicato nel Comune di Scilla (foglio7 – part. 53,54,55,56,593,595) e di valore pari ad €120.365,00, concesso ad un locale Consorzio turistico in esito di apposito procedimento definito con Decreto n°2899 del 6 aprile 2011 di concessione in uso oneroso per la durata di anni quattro, dietro corrispettivo di un canone annuo pari ad € 3.760,00

#### **9.14 Immobile di via Sbarre Centrali a Reggio Calabria**

Il bene, identificato al foglio di mappa n°102 particella 676 sub. 2, 3, 4 e 9 del Comune di RC, vanta una superficie complessiva pari a mq 212 e risulta acquisito in proprietà dalla Regione giusto atto di compravendita in data 2/5/1996 e adibito, secondo la sua destinazione, a centro sociale polivalente dunque all'esercizio di finalità di interesse regionale.

Con Decreto n°15719 del 16/12/2014 si è disposta, previo avviso pubblico ai sensi del regolamento n°4/2007, la concessione dell'immobile in favore dell'Opera Nomadi Nazionale-ente morale, finalizzata al perseguimento delle finalità d'istituto in conformità di un progetto riconosciuto e finanziato su base regionale. La durata del rapporto è stata stabilita in anni quattro decorrenti dalla stipula dell'atto concessorio, eventualmente prorogabili, ed il canone –ricognitorio ai sensi dell'art. 9 del Regolamento, è stato determinato in € 248,00 (duecentoquarantotto) mensili, oltre a rivalutazione ISTAT annuale.

- **PROVINCIA DI VIBO VALENTIA**

**9.15 Immobile “ KURSAAL”, sito in piazza Guido Fontana - comune di Serra San Bruno**

Costruito nel 1955, l'immobile ha una superficie pari a mq 481.6, con corte esterna di mq 53.5. Il corpo di fabbrica è composto da un piano seminterrato (magazzini) un piano rialzato (zona ristoro) ed un'ulteriore porzione di immobile ricadente nella parte centrale del manufatto a forma di torretta al piano secondo (attualmente inaccessibile). Allo stato, non si presenta in buone condizioni di conservazione.

Nel corso dell'anno 2009 , in esito ad azioni condotte dal Servizio al fine del recupero dell'immobile –detenuto senza titolo da privati- lo stesso è rientrato nella piena e libera disponibilità regionale per essere valorizzato e messo a reddito. Difatti, è stato inserito nel Piano delle valorizzazioni di cui alla DGR 761/2010 e successivamente reso oggetto di procedura ad evidenza pubblica per la concessione a terzi. Con decreto dirigenziale n. 718 del 08/02/2011, espletata un' apposita gara, si è individuato il concessionario nel richiedente Parco Regionale delle Serre stimando il canone annuo, ai sensi del vigente regolamento concessorio, in € 8.762,00, ossia ad una somma pari al 3,12% del valore del bene, stimato in € 280.848,00.

Nell'anno 2013, atteso il mancato perfezionamento della concessione per causa del concessionario (che ha rifiutato di sottoscrivere il contratto), previa comunicazione di avvio del procedimento, è stata disposta la revoca della concessione.

Nell'anno 2014 sono stati eseguiti i lavori per la messa in sicurezza in somma urgenza dell'immobile “ex Kursaal” di Serra San Bruno (citato DDS n°11213/19.9.2014) per un importo pari ad € 26.931,25 con conseguente incremento del valore in conto patrimoniale.



**10. DELEGHE AGLI ENTI LOCALI – LEGGE REGIONALE N° 34/2002**

Relativamente alla detenzione od assegnazione in uso degli immobili di proprietà regionale da parte degli Enti locali (ai quali sono state attribuite competenze in attuazione della L. R. n° 34/2002), da segnalazioni informali risulterebbe che alcuni immobili sono detenuti da alcune amministrazioni in assenza di validi titoli giustificativi. E' in programma l'attuazione di un complesso di accertamenti mirati alla regolarizzazione delle posizioni di tali enti in armonia con le prescrizioni del Regolamento n° 4/2007

## **ASPETTI CONTABILI**

### **RISULTANZE AGGIORNAMENTO DEL CONTO Patrimoniale AL 31 DICEMBRE 2014**

Per l'anno 2014 i cespiti immobiliari sono distinti in :

- Beni immobili – fabbricati
- Beni immobili – terreni
- Beni immobili da Ferrovie della Calabria Srl
- Beni da Consorzio Vibo Valentia
- Beni da Afor
- Cittadella regionale
- Infrastrutture acquedottistiche
- Redditività prodotte derivanti da canoni di concessione, locazione o altro
- Beni in corso d'inventariazione (Consorzi sviluppo industriale) e/o soggetti a verifica – fabbricati
- Beni in corso d'inventariazione (Consorzi sviluppo industriale) e/o soggetti a verifica – terreni

Per quanto attiene la presentazione grafica e funzionale degli allegati, occorre rilevare che l'utilizzo di un software gestionale, mediante l'elaborazione e la costruzione di uno specifico database informatico , ha consentito di conferire agli elenchi una veste più aderente alle prescrizioni normative .

Con il presente inventario si è proceduto:

- nella suddivisione e mappatura degli immobili per tipologia, per provincia e per comune di ubicazione: sia operatori tecnici che singoli utenti possono quindi disporre, già ad una prima consultazione delle schede inventariali, di una generale indicazione dei beni in proprietà della Regione Calabria. Inoltre, ciascun immobile è contrassegnato da un numero di "ID" che consente l'aggiunta di ogni informazione extra –inventariazione relativa al bene (manutenzioni-dismissioni-alienazioni-concessioni)
- nell'aggiornamento dei beni esistenti e nell'inserimento di valutazioni di mercato , corrette e veritiere, per gli immobili oggetto di perizia di stima. Tali operazioni hanno comportato un aumento dell'intero patrimonio immobiliare, compresi i proventi derivanti dai canoni concessori ed alienazioni , ascendente a complessivi € 89.331.974,56.

*Tale aumento deriva :*

- ✓ *dai dati forniti da SoRiCal, la società gestore degli acquedotti regionali, e concernenti la ricognizione delle infrastrutture acquedottistiche, corredata dalla relativa valorizzazione ;*
  
- ✓ *dai dati forniti dal dipartimento regionale Lavori Pubblici in ordine allo stato di avanzamento dei lavori di realizzazione della c.d. "Cittadella regionale "(in atto al 43 °stato di avanzamento). Sono stati altresì inventariati i terreni oggetto di esproprio per la realizzazione della Cittadella;*
  
- ✓ *dalla valorizzazione dell'IVA ad incremento del cespite Cittadella regionale , coerentemente con il principio contabile n. 12 paragr. B6. A tale proposito si cita la Norma di comportamento n. 152 del maggio 2003 dell'Associazione Dottori Commercialisti che in sintesi ha confermato che l'Iva non detraibile-come nella fattispecie – è incorporata nel costo dei beni e classificata allo stesso modo. Inoltre il principio contabile n. 16 nell'affermare che il valore originario delle immobilizzazioni è pari al costo effettivamente sostenuto per l'acquisizione del bene ("costo d'acquisto, costi accessori d'acquisto,e tutti i costi sostenuti per portare il cespite nel luogo e nelle condizioni necessarie perché costituisca bene duraturo per la società") , stabilisce che il costo effettivamente sostenuto include l'onere per l'imposta sul valore aggiunto sostenuto se la società , l'Ente , opera in regime di Iva indetraibile;*
  
- *nella distinzione dei beni in demaniali, patrimoniali disponibili ed indisponibili;*
  
- *nell'inserimento della quota di ammortamento annuale (pari al 3%per gli anni dal 2010 al 2012 ): va evidenziato che per l'anno 2013 e 2014 sono stati applicati i coefficienti di ammortamento previsti nei "Principi e regole contabili del sistema di contabilità economica delle amministrazioni pubbliche" predisposti dal Ministero dell'Economia e delle Finanze –Ragioneria Generale dello Stato e piu' precisamente il 2% per i fabbricati civili ad uso abitativo commerciale istituzionale ed il 3% sulle infrastrutture acquedottistiche.*

*Si evidenzia altresì che come indicato al principio 6.1.2., i beni immobili qualificati come "beni culturali" ai sensi dell'art. 2 del D.lgs. 42/2004-Codice dei beni culturali e del paesaggio – o "beni soggetti a tutela" ai sensi dell'art. 136 del medesimo decreto , non sono stati assoggettati alla procedura di ammortamento . (Ad esempio: Palazzo Fazzari a Catanzaro; Palazzo Zani a Reggio Calabria e Palazzo ex Casa del Fascio a Cosenza)*

*Solo i fabbricati sono stati oggetto di procedura di ammortamento poiché i terreni appartengono alla categoria delle immobilizzazioni la cui utilizzazione non è limitata nel tempo e quindi non vanno ammortizzati come da disciplina civilistica (art. 2426 punto 2) e fiscale (DM. 31/12/1988) .*

*Per i nuovi immobili inseriti in inventario, non muniti di specifica perizia di stima, si è proceduto alla determinazione dei valori catastali dei medesimi, con applicazione del **critério automatico** di valutazione adottato dall'Agenzia delle Entrate per determinare il valore minimo degli immobili (colonna Valore per categoria Catastale*

*Tale valore, aggiornato con i relativi coefficienti ISTAT ( indici nazionali dei prezzi al consumo per le famiglie di operai e impiegati) riferito alla variazione intercorsa dal 2005 al 2013, è stato riportato nella colonna Valore Inventario anno 2014.*

*Per gli immobili presenti nell'inventario al 31.12.2011, non oggetto di specifica perizia di stima, è stata applicata la sola variazione ISTAT intercorsa nell'anno 2014 ed il relativo valore aggiornato figura nella medesima colonna " Valore inventario anno 2014".*

*In materia di imposta di registro, in base al disposto del comma 4 dell'art. 52 del DPR 131/86 ed in materia di IVA in base all'art. 15, comma 1, del DL 41/95 convertito, con modificazioni dalla legge 85/95, alle Agenzie delle Entrate è precluso l'esercizio del potere di rettifica del valore dichiarato degli immobili il cui corrispettivo o valore risulti indicato in misura non inferiore a quello risultante dall'applicazione dei predetti coefficienti. Tale criterio, consente di determinare oggettivamente i valori catastali minimi*

*Più in dettaglio, sono stati applicati i seguenti parametri:*

<b><u>Aggiornamenti art.1 bis Legge 191/04, conversione decreto 168/04</u></b>		
<b>Dal 1° gennaio 2004:</b>		
a) Cat. E e C/1	$34,00 \times 1,20 =$	40,80
b) Cat. D e A/10	$50,00 \times 1,20 =$	60,00
c) Cat. A, B e C, esclusi A/10- C/1- 1^casa	$100,00 \times 1,20 =$	120,00
d) Terreni agricoli	$75,00 \times 1,20 =$	90,00
e) Fabbricati 1^ casa	$110,00 =$	110,00
<b>Dal 1° agosto 2004:</b>		
f) Cat. E e C/1	$=35,70 \times 1,20$	42,84
g) Cat. D e A/10	$=52,50 \times 1,20$	63,00
h) Cat. A, B e C esclusi A/10-C/1	$=105,00 \times 1,20$	126,00
e) Terreni agricoli	$=90,00 \times 1,20$	112,50

L'incremento ISTAT è stato dell'1,90 per il periodo intercorrente dal 2004 al 2005, dell'1,70 dal 2005 al 2006, del 2,60 dal 2006 al 2007 e del 2 per il periodo intercorrente dal 2007 al 2008, dell'1,50 per l'anno 2009, dell'1,34 per l'anno 2010, del 3,20 per l'anno 2011, del 2,40 per l'esercizio 2012, dell'1,004 ed infine dell'0,97 % per il 2014

Pertanto, complessivamente rispetto al 2004 si ha un incremento globale **dell' 18,86**.

I valori delle infrastrutture acquedottistiche sono stati determinati dalla So.Ri.Cal come risulta dal prospetto allegato al presente inventario.

I valori dei terreni della Cittadella regionale sulla base dell'indennità di esproprio effettivamente corrisposta, mentre il valore del fabbricato al costo (al SAL n. 43).

### **VALORE DEI BENI IMMOBILIARI**

#### **Valore riferito all'anno 2013**

#### **A-Beni immobili :**

<i>Valore Fabbricati</i>	<i>Valore Terreni</i>	<i>Sommano</i>
<b>113.599.319,91</b>	<b>59.816.371,63</b>	<b>173.415.691,54</b>

#### **B -Beni immobili da Ferrovie Calabria s.r.l.**

<i>Valore Fabbricati e Terreni</i>	<i>Sommano</i>
<i>Beni definitivo trasferimento</i>	<b>15.591.336,53</b>
<i>Locali siti in Vibo Valentia loc.tà Protetti (Uffici, Magazzini, Capannoni e Terreno) - Stima da parte dei Tecnici del Settore Demanio e Patrimonio</i>	<b>2.143.924,99</b>

**C- Cittadella Regionale (al sal n. 29):** **62.934.200,00**

**D-Infrastrutture acquedottistiche :** **391.252.372,90**

**Valore riferito all'anno 2014**

**A-Beni immobili :**

<i>Valore Fabbricati</i>	<i>Valore Terreni</i>	<i>Sommano</i>
<b>125.391.914,84</b>	<b>65.055.102,14</b>	<b>190.447.016,98</b>

**B -Beni immobili da Ferrovie Calabria s.r.l.**

<i>Valore Fabbricati e Terreni</i>	<i>Sommano</i>
<i>Beni definitivo trasferimento</i>	<b>15.591.336,53</b>
<i>Locali siti in Vibo Valentia loc.tà Protetti (Uffici, Magazzini, Capannoni e Terreno) - Stima da parte dei Tecnici del Settore Demanio e Patrimonio</i>	<b>2.143.924,99</b>

**C- Cittadella Regionale (al sal n. 43):**

**127.271.280,92**

**D-Infrastrutture acquedottistiche :**

**399.077.420,36**

REGIONE CALABRIA  
DIP. IV – BILANCIO E PATRIMONIO  
SETTORE IV – DEMANIO E PATRIMONIO IMMOBILIARE  
RELAZIONE SULL'INVENTARIO DEI BENI DEMANIALI E PATRIMONIALI 2014

**Incrementi dal 2012 al 2014:**

<b>Beni Immobili</b>	<b>Valore 2012</b>	<b>Valore 2013</b>	<b>Valore 2014</b>	<b>Variazione 2014 su 2013</b>
<i>Fabbricati</i>	115.957.404,01	113.599.319,91	125.391.914,84	<b>+11.792.594,93</b>
<i>Terreni</i>	54.849.012,27	59.816.371,63	65.055.102,14	<b>+5.238.730,51</b>
<i>Ferrovie</i>	17.735.261,52	17.735.261,52	17.735.261,52	<b>+0,00</b>
<i>Consorzio Industriale Vibo Valentia</i>	1.066.472,09	1.070.737,98	1.092.152,74	<b>+21.414,76</b>
<i>Cittadella Regionale (al sal n. 29)</i>		62.934.200,00	127.271.280,92	<b>+64.337.080,92</b>
<i>Infrastrutture patrimonio acquedottistico</i>		391.252.372,90	399.077.420,36	<b>+7.825.047,46</b>
<i>Entrate derivanti da Concessioni e Alienazioni</i>	539.847,90	374.921,24	492.027,22	<b>+ 117.105,98</b>
<b>Totale</b>	<b>190.147.997,79</b>	<b>646.783.185,18</b>	<b>736.115.159,74</b>	<b>+ 89.331.974,56</b>
<b>Beni Consorzi industriali in corso d'inventariazione</b>				
<i>Fabbricati</i>	2.132.053.109,96	2.132.053.109,96	2.132.053.109,96	<b>0,00</b>
<i>Terreni</i>	245.648.616,10	245.648.616,10	245.648.616,10	<b>0,00</b>
<b>Totale</b>	<b>2.377.701.726,06</b>	<b>2.377.701.726,06</b>	<b>2.377.701.726,06</b>	<b>0,00</b>
<b>Totale complessivo</b>	<b>2.567.849.723,85</b>	<b>3.024.484.911,24</b>	<b>3.113.816.885,80</b>	<b>+89.331.974,56</b>

Il Dirigente di Servizio

Area tecnica

**f.to dott. Giuseppe Palmisani**

Il Dirigente del Settore

Demanio e Patrimonio Immobiliare

**f.to dott.ssa Fortunata Raschellà**



### Riepilogo Conto Patrimoniale aggiornato al 31/12/2014

#### Valori riferiti al 31/12/2013

Terreni	
Provincia di Catanzaro	€ 20 904 677,71
Provincia di Cosenza	€ 19 787 886,92
Provincia di Crotona	€ 3 853 351,43
Provincia di Reggio Calabria	€ 11 839 772,07
Provincia di Vibo Valentia	€ 3 430 683,50
<b>TOTALI</b>	<b>€ 59 816 371,63</b>

Beni in uso a Ferrovie della Calabria S.r.l.	
Terreni e Fabbricati	Stimati
Valore	€ 15 591 336,53
Vibo Valentia loc.tà Protetti (Uffici, Magazzini, Capannoni e Terreno) - Stima da parte dei tecnici del Settore Demanio	€ 2 143 924,99
<b>TOTALI</b>	<b>€ 17 735 261,52</b>

Fabbricati	
Provincia di Catanzaro	€ 24 737 731,75
Provincia di Cosenza	€ 23 455 881,05
Provincia di Crotona	€ 5 101 219,11
Provincia di Reggio Calabria	€ 59 205 753,00
Provincia di Vibo Valentia	€ 1 098 735,00
<b>TOTALI</b>	<b>€ 113 599 319,91</b>

Beni Consorzi di Sviluppo Industriale e altri in corso d'inventariazione	
Fabbricati	€ 2 132 053 109,96
Terreni	€ 245 648 616,10
<b>TOTALI</b>	<b>€ 2 377 701 726,06</b>

CONSORZIO INDUSTRIALE VIBO VALENTIA	
Valore Inventario	€ 1 070 737,98

Cittadella Regionale (S.A.L. n° 29)	€ 62 934 200,00
Infrastrutture Patrimonio Acquedottistico	€ 391 252 372,90

Entrate derivanti da Concessioni e Alienazioni	
<b>TOTALI</b>	<b>€ 374 921,24</b>





**Riepilogo Conto Patrimoniale aggiornato al 31/12/2014**

<b>Terreni</b>	
Provincia di Catanzaro	€ 21 636 500,96
Provincia di Cosenza	€ 20 161 672,49
Provincia di Crotona	€ 5 453 050,39
Provincia di Reggio Calabria	€ 14 304 409,09
Provincia di Vibo Valentia	€ 3 499 469,21
<b>TOTALI</b>	<b>€ 65 055 102,14</b>

<b>Fabbricati</b>	
Provincia di Catanzaro	€ 25 140 725,73
Provincia di Cosenza	€ 32 885 322,00
Provincia di Crotona	€ 5 243 705,80
Provincia di Reggio Calabria	€ 60 209 475,60
Provincia di Vibo Valentia	€ 1 912 685,71
<b>TOTALI</b>	<b>€ 125 391 914,84</b>

Consorzio Industriale Vibo Valentia	<b>€ 1 092 152,74</b>
-------------------------------------	-----------------------

<b>Beni in uso a Ferrovie della Calabria S.r.l.</b>	
Terreni e Fabbricati	Stimati
Valore	€ 15 591 336,53
Vibo Valentia loc.tà Protetti (Uffici, Magazzini, Capannoni e Terreno) - Stima da parte dei tecnici del Settore Demanio	€ 2 143 924,99
<b>TOTALI</b>	<b>€ 17 735 261,52</b>

<b>Beni Consorzi di sviluppo industriale e altri in corso d'inventariazione</b>	
Fabbricati	€ 2 132 053 109,96
Terreni	€ 245 648 616,10
<b>TOTALI</b>	<b>€ 2 377 701 726,06</b>

Cittadella Regionale (S.A.L. n° 43)	<b>€ 127 271 280,92</b>
Infrastrutture Patrimonio Acquedottistico	<b>€ 399 077 420,36</b>

<b>Entrate derivanti da Concessioni e Alienazioni</b>	
<b>TOTALI</b>	<b>€ 492 027,22</b>



### INCREMENTI DAL 2012 AL 2014

Immobili	Valore 2012	Valore 2013	Valore 2014	Incremento dal 2013 al 2014
Fabbricati	€ 115 957 404,01	€ 113 599 319,91	€ 125 391 914,84	€ 11 792 594,93
Terreni	€ 54 849 012,27	€ 59 816 371,63	€ 65 055 102,14	€ 5 238 730,51
Ferrovie della Calabria	€ 17 735 261,52	€ 17 735 261,52	€ 17 735 261,52	€ 0,00
Cittadella Regionale (al S.A.L. n° 43)	€ 0,00	€ 62 934 200,00	€ 127 271 280,92	€ 64 337 080,92
Infrastrutture Patrimonio Acquedottistico	€ 0,00	€ 391 252 372,90	€ 399 077 420,36	€ 7 825 047,46
Consorzio Industriale Vibo Valentia	€ 1 066 472,09	€ 1 070 737,98	€ 1 092 152,74	€ 21 414,76
Entrate derivanti da concessioni e alienazioni	€ 539 847,90	€ 374 921,24	€ 492 027,22	€ 117 105,98
<b>Totali</b>	<b>€ 190 147 997,79</b>	<b>€ 646 783 185,18</b>	<b>€ 736 115 159,74</b>	<b>€ 89 331 974,56</b>
<b>Beni Consorzi di sviluppo Industriale e altri in corso d'inventariazione</b>				
Fabbricati	€ 2 132 053 109,96	€ 2 132 053 109,96	€ 2 132 053 109,96	€ 0,00
Terreni	€ 245 648 616,10	€ 245 648 616,10	€ 245 648 616,10	€ 0,00
<b>Totali</b>	<b>€ 2 377 701 726,06</b>	<b>€ 2 377 701 726,06</b>	<b>€ 2 377 701 726,06</b>	<b>€ 0,00</b>
<b>Totali al netto delle entrate da Alienazioni e concessioni</b>	<b>€ 2 567 309 875,95</b>	<b>€ 3 024 109 990,00</b>	<b>€ 3 113 324 858,58</b>	<b>€ 89 214 868,58</b>
<b>TOTALE COMPLESSIVO</b>	<b>€ 2 567 849 723,85</b>	<b>€ 3 024 484 911,24</b>	<b>€ 3 113 816 885,80</b>	<b>€ 89 331 974,56</b>



### TABELLA AMMORTAMENTI

Valori di ammortamento Fabbricati e altre infrastrutture			
Provincia	2012 - 3%	2013 - 2%	2014 - 2%
Cosenza	€ 720 535,14	€ 447 601,56	€ 569 834,64
Catanzaro	€ 761 576,89	€ 379 329,54	€ 385 080,92
Crotone	€ 156 201,40	€ 102 024,38	€ 104 874,12
Reggio Calabria	€ 1 806 764,98	€ 865 766,37	€ 881 251,45
Vibo Valentia	€ 33 643,71	€ 21 974,70	€ 38 253,71
<b>Totale ammortamenti Fabbricati</b>	<b>€ 3 478 722,12</b>	<b>€ 1 816 696,55</b>	<b>€ 1 979 294,84</b>

Infrastrutture Patrimonio Acquedottistico	Fondo di ammortamento dal 2008 al 2013	2014 al 3%
	€ 70 425 427,12	€ 11 972 322,61

TOTALE AMMORTAMENTI	2014
	€ 13 951 617,45



### CLASSIFICAZIONE DEL PATRIMONIO IMMOBILIARE DELLA REGIONE CALABRIA

DESCRIZIONE	DEMANIALI	DISPONIBILI	INDISPONIBILI
Infrastrutture Acquedotti	€ 399 077 420,36		
Terreni Inventariati		€ 9 278 241,66	€ 55 776 860,48
Fabbricati Inventariati		€ 5 403 634,95	€ 119 988 279,89
Beni Consorzi di sviluppo Industriale e altri in corso d'inventariazione			€ 2 378 793 878,80
Cittadella Regionale (SAL n° 43)			€ 127 271 280,92
Immobili Ferrovie della Calabria	€ 2 183 973,99	€ 15 551 287,53	€ 0,00
<b>PARZIALI</b>	<b>€ 401 261 394,35</b>	<b>€ 30 233 164,14</b>	<b>€ 2 681 830 300,09</b>
<b>TOTALE</b>		<b>€ 3 113 324 858,58</b>	

# Regione Calabria

*Dipartimento 4 - Bilancio e Patrimonio*

*Settore 4 - Demanio e Patrimonio Immobiliare*

*Inventario dei Beni Demaniali e Patrimoniali - Anno 2014*  
*2 - Fabbricati provincia di Catanzaro*



# Elenco Fabbricati Provincia di CATANZARO

Regione Calabria  
Dipartimento Bilancio e Patrimonio  
Settore 4 - Demanio e Patrimonio

ID FABBRICATO	Comune	Indirizzo	Foglio	Particella	Sub	Piano	Categoria Catastale	Classe	Vani/mc	Mq	Rendita Catastale	Valore 2014	Ammortamento 2014	Patr. Disp	Patr. Indsp.	PROVENIENZA	DESTINAZIONE D'USO		
F000074	BORGIA	C.da Dirupi	11	50		T	B/1	1	458		€ 158,48	€ 21 721,71	€ 434,43	<input type="checkbox"/>	<input checked="" type="checkbox"/>	Ex G.I.L.	colonia		
<b>Totali per Comune</b>												<b>€ 21 721,71</b>	<b>€ 434,43</b>						
F000254	CARDINALE	Loc. Croce Pelosa snc	22	99	1	T	C/2	1	68	68	€ 70,24	€ 9 627,29	€ 192,55	<input type="checkbox"/>	<input checked="" type="checkbox"/>				
F000255	CARDINALE	Loc. Croce Pelosa snc	22	99	2	1	C/3	1	35	35	€ 36,15	€ 4 954,82	€ 99,10	<input type="checkbox"/>	<input checked="" type="checkbox"/>				
F000075	CARDINALE	C/da. Cuccumella	5	1082	1		A/3	1	3,5	59	€ 151,84	€ 20 811,61	€ 416,23	<input type="checkbox"/>	<input checked="" type="checkbox"/>				
F000076	CARDINALE	C/da. Cuccumella	5	1107	1		A/3	1	3,5	59	€ 151,84	€ 20 811,61	€ 416,23	<input type="checkbox"/>	<input checked="" type="checkbox"/>				
F000077	CARDINALE	C/da. Cuccumella	5	1107	2		A/3	1	3,5	59	€ 151,84	€ 20 811,61	€ 416,23	<input type="checkbox"/>	<input checked="" type="checkbox"/>				
F000078	CARDINALE	C/da. Cuccumella	5	1107	3		A/3	1	7,5	147	€ 325,37	€ 44 596,12	€ 891,92	<input type="checkbox"/>	<input checked="" type="checkbox"/>				
F000079	CARDINALE	C/da. Cuccumella	5	1107	4		A/3	1	7,5	147	€ 325,37	€ 44 596,12	€ 891,92	<input type="checkbox"/>	<input checked="" type="checkbox"/>				
F000080	CARDINALE	C/da. Cuccumella	5	1107	5		A/3	1	7,5	147	€ 325,37	€ 44 596,12	€ 891,92	<input type="checkbox"/>	<input checked="" type="checkbox"/>				
F000081	CARDINALE	C/da. Cuccumella	5	1107	6		A/3	1	7,5	147	€ 325,37	€ 44 596,12	€ 891,92	<input type="checkbox"/>	<input checked="" type="checkbox"/>				
F000082	CARDINALE	C/da. Cuccumella	5	1107	8		A/3	1	3,5	59	€ 151,84	€ 20 811,61	€ 416,23	<input type="checkbox"/>	<input checked="" type="checkbox"/>				
F000083	CARDINALE	C/da. Cuccumella	5	1108	1	T	A/3	1	3,5	59	€ 151,84	€ 20 811,61	€ 416,23	<input type="checkbox"/>	<input checked="" type="checkbox"/>				
F000084	CARDINALE	C/da. Cuccumella	5	1108	2	T	A/3	1	3,5	59	€ 151,84	€ 20 811,61	€ 416,23	<input type="checkbox"/>	<input checked="" type="checkbox"/>				
F000085	CARDINALE	C/da. Cuccumella	5	1108	3	T	A/3	1	6	102	€ 260,29	€ 35 676,07	€ 713,52	<input type="checkbox"/>	<input checked="" type="checkbox"/>				
F000086	CARDINALE	C/da. Cuccumella	5	1108	4	T	A/3	1	6	102	€ 260,29	€ 35 676,07	€ 713,52	<input type="checkbox"/>	<input checked="" type="checkbox"/>				
F000087	CARDINALE	C/da. Cuccumella	5	1108	5	T	A/3	1	6	102	€ 260,29	€ 35 676,07	€ 713,52	<input type="checkbox"/>	<input checked="" type="checkbox"/>				
F000088	CARDINALE	C/da. Cuccumella	5	1108	6	T	A/3	1	6	102	€ 260,29	€ 35 676,07	€ 713,52	<input type="checkbox"/>	<input checked="" type="checkbox"/>				
F000089	CARDINALE	C/da. Cuccumella	5	1108	7	T	A/3	1	3,5	59	€ 151,84	€ 20 811,61	€ 416,23	<input type="checkbox"/>	<input checked="" type="checkbox"/>				
F000090	CARDINALE	C/da. Cuccumella	5	1108	8	T	A/3	1	3,5	59	€ 151,84	€ 20 811,61	€ 416,23	<input type="checkbox"/>	<input checked="" type="checkbox"/>				
F000091	CARDINALE	C/da. Cuccumella	5	1109	1		A/3	1	3	59	€ 130,15	€ 17 838,72	€ 356,77	<input type="checkbox"/>	<input checked="" type="checkbox"/>				
F000092	CARDINALE	C/da. Cuccumella	5	1109	2		A/3	1	3	59	€ 130,15	€ 17 838,72	€ 356,77	<input type="checkbox"/>	<input checked="" type="checkbox"/>				
F000093	CARDINALE	C/da. Cuccumella	5	1109	3		A/3	1	6	134	€ 260,29	€ 35 676,07	€ 713,52	<input type="checkbox"/>	<input checked="" type="checkbox"/>				
F000094	CARDINALE	C/da. Cuccumella	5	1109	4		A/3	1	6	134	€ 260,29	€ 35 676,07	€ 713,52	<input type="checkbox"/>	<input checked="" type="checkbox"/>				
F000095	CARDINALE	C/da. Cuccumella	5	1109	5		A/3	1	6	134	€ 260,29	€ 35 676,07	€ 713,52	<input type="checkbox"/>	<input checked="" type="checkbox"/>				
F000096	CARDINALE	C/da. Cuccumella	5	1109	6		A/3	1	6	134	€ 260,29	€ 35 676,07	€ 713,52	<input type="checkbox"/>	<input checked="" type="checkbox"/>				
F000097	CARDINALE	C/da. Cuccumella	5	1109	7		A/3	1	3	59	€ 130,15	€ 17 838,72	€ 356,77	<input type="checkbox"/>	<input checked="" type="checkbox"/>				
F000098	CARDINALE	C/da. Cuccumella	5	1109	8		A/3	1	3	59	€ 130,15	€ 17 838,72	€ 356,77	<input type="checkbox"/>	<input checked="" type="checkbox"/>				
F000099	CARDINALE	C/da. Cuccumella	5	1110	1		A/3	1	3,5	59	€ 151,84	€ 20 811,61	€ 416,23	<input type="checkbox"/>	<input checked="" type="checkbox"/>				
F000100	CARDINALE	C/da. Cuccumella	5	1110	2		A/3	1	3,5	59	€ 151,84	€ 20 811,61	€ 416,23	<input type="checkbox"/>	<input checked="" type="checkbox"/>				

ID FABBRICATO	Comune	Indirizzo	Foglio	Particella	Sub	Piano	Categoria Catastale	Classe	Vani/mc	Mq	Rendita Catastale	Valore 2014	Ammortamento 2014	Patr. Disp.	Patr. Indsp.	PROVENIENZA	DESTINAZIONE D'USO
F000101	CARDINALE	C/da. Cuccumella	5	1110	3		A/3	1	7,5	147	€ 325,37	€ 44 596,12	€ 891,92	<input type="checkbox"/>	<input checked="" type="checkbox"/>		
F000102	CARDINALE	C/da. Cuccumella	5	1110	4		A/3	1	7,5	147	€ 325,37	€ 44 596,12	€ 891,92	<input type="checkbox"/>	<input checked="" type="checkbox"/>		
F000103	CARDINALE	C/da. Cuccumella	5	1110	6		A/3	1	7,5	147	€ 325,37	€ 44 596,12	€ 891,92	<input type="checkbox"/>	<input checked="" type="checkbox"/>		
F000104	CARDINALE	C/da. Cuccumella	5	1110	7		A/3	1	3,5	59	€ 151,84	€ 20 811,61	€ 416,23	<input type="checkbox"/>	<input checked="" type="checkbox"/>		
F000105	CARDINALE	C/da. Cuccumella	5	1110	8		A/3	1	3,5	59	€ 151,84	€ 20 811,61	€ 416,23	<input type="checkbox"/>	<input checked="" type="checkbox"/>		
F000106	CARDINALE	C/da. Cuccumella	5	1113	3		A/3	1	6	132	€ 260,29	€ 35 676,07	€ 713,52	<input type="checkbox"/>	<input checked="" type="checkbox"/>		
F000107	CARDINALE	C/da. Cuccumella	5	1113	4		A/3	1	6	132	€ 260,29	€ 35 676,07	€ 713,52	<input type="checkbox"/>	<input checked="" type="checkbox"/>		
F000108	CARDINALE	C/da. Cuccumella	5	1113	5		A/3	1	6	132	€ 260,29	€ 35 676,07	€ 713,52	<input type="checkbox"/>	<input checked="" type="checkbox"/>		
F000109	CARDINALE	C/da. Cuccumella	5	1113	6		A/3	1	6	132	€ 260,29	€ 35 676,07	€ 713,52	<input type="checkbox"/>	<input checked="" type="checkbox"/>		
F000110	CARDINALE	C/da. Cuccumella	5	1113	7		A/3	1	3	59	€ 130,15	€ 17 838,72	€ 356,77	<input type="checkbox"/>	<input checked="" type="checkbox"/>		
F000111	CARDINALE	C/da. Cuccumella	5	1113	8		A/3	1	3	59	€ 130,15	€ 17 838,72	€ 356,77	<input type="checkbox"/>	<input checked="" type="checkbox"/>		
F000112	CARDINALE	C/da. Cuccumella	5	1115	1		A/3	1	3,5	59	€ 151,84	€ 20 811,61	€ 416,23	<input type="checkbox"/>	<input checked="" type="checkbox"/>		
F000113	CARDINALE	C/da. Cuccumella	5	1115	2		A/3	1	3,5	59	€ 151,84	€ 20 811,61	€ 416,23	<input type="checkbox"/>	<input checked="" type="checkbox"/>		
F000114	CARDINALE	C/da. Cuccumella	5	1115	3		A/3	1	6	103	€ 260,29	€ 35 676,07	€ 713,52	<input type="checkbox"/>	<input checked="" type="checkbox"/>		
F000115	CARDINALE	C/da. Cuccumella	5	1115	4		A/3	1	6	103	€ 260,29	€ 35 676,07	€ 713,52	<input type="checkbox"/>	<input checked="" type="checkbox"/>		
F000116	CARDINALE	C/da. Cuccumella	5	1115	5		A/3	1	6	103	€ 260,29	€ 35 676,07	€ 713,52	<input type="checkbox"/>	<input checked="" type="checkbox"/>		
F000117	CARDINALE	C/da. Cuccumella	5	1115	6		A/3	1	6	103	€ 260,29	€ 35 676,07	€ 713,52	<input type="checkbox"/>	<input checked="" type="checkbox"/>		
F000118	CARDINALE	C/da. Cuccumella	5	1115	7		A/3	1	3,5	59	€ 151,84	€ 20 811,61	€ 416,23	<input type="checkbox"/>	<input checked="" type="checkbox"/>		
F000119	CARDINALE	C/da. Cuccumella	5	1115	8		A/3	1	3,5	59	€ 151,84	€ 20 811,61	€ 416,23	<input type="checkbox"/>	<input checked="" type="checkbox"/>		
F000120	CARDINALE	C/da. Cuccumella	5	1141	1		A/3	1	3,5	59	€ 151,84	€ 20 811,61	€ 416,23	<input type="checkbox"/>	<input checked="" type="checkbox"/>		
F000121	CARDINALE	C/da. Cuccumella	5	1141	2		A/3	1	3,5	59	€ 151,84	€ 20 811,61	€ 416,23	<input type="checkbox"/>	<input checked="" type="checkbox"/>		
F000122	CARDINALE	C/da. Cuccumella	5	1141	3		A/3	1	7,5	146	€ 325,37	€ 44 596,12	€ 891,92	<input type="checkbox"/>	<input checked="" type="checkbox"/>		
F000123	CARDINALE	C/da. Cuccumella	5	1141	4		A/3	1	7,5	146	€ 325,37	€ 44 596,12	€ 891,92	<input type="checkbox"/>	<input checked="" type="checkbox"/>		
F000124	CARDINALE	C/da. Cuccumella	5	1141	5		A/3	1	7,5	146	€ 325,37	€ 44 596,12	€ 891,92	<input type="checkbox"/>	<input checked="" type="checkbox"/>		
F000125	CARDINALE	C/da. Cuccumella	5	1141	6		A/3	1	7,5	146	€ 325,37	€ 44 596,12	€ 891,92	<input type="checkbox"/>	<input checked="" type="checkbox"/>		
F000126	CARDINALE	C/da. Cuccumella	5	1141	7		A/3	1	3,5	59	€ 151,84	€ 20 811,61	€ 416,23	<input type="checkbox"/>	<input checked="" type="checkbox"/>		
F000127	CARDINALE	C/da. Cuccumella	5	1141	8		A/3	1	3,5	59	€ 151,84	€ 20 811,61	€ 416,23	<input type="checkbox"/>	<input checked="" type="checkbox"/>		
F000128	CARDINALE	C/da. Cuccumella	5	1166	1		A/3	1	3	59	€ 130,15	€ 17 838,72	€ 356,77	<input type="checkbox"/>	<input checked="" type="checkbox"/>		
F000129	CARDINALE	C/da. Cuccumella	5	1166	2		A/3	1	3	59	€ 130,15	€ 17 838,72	€ 356,77	<input type="checkbox"/>	<input checked="" type="checkbox"/>		
F000130	CARDINALE	C/da. Cuccumella	5	1166	3		A/3	1	6	136	€ 260,29	€ 35 676,07	€ 713,52	<input type="checkbox"/>	<input checked="" type="checkbox"/>		
F000131	CARDINALE	C/da. Cuccumella	5	1166	4		A/3	1	6	136	€ 260,29	€ 35 676,07	€ 713,52	<input type="checkbox"/>	<input checked="" type="checkbox"/>		
F000132	CARDINALE	C/da. Cuccumella	5	1166	5		A/3	1	6	136	€ 260,29	€ 35 676,07	€ 713,52	<input type="checkbox"/>	<input checked="" type="checkbox"/>		
F000133	CARDINALE	C/da. Cuccumella	5	1166	6		A/3	1	6	136	€ 260,29	€ 35 676,07	€ 713,52	<input type="checkbox"/>	<input checked="" type="checkbox"/>		

ID FABBRICATO	Comune	Indirizzo	Foglio	Particella	Sub	Piano	Categoria Catastale	Classe	Vani/mc	Mq	Rendita Catastale	Valore 2014	Ammortamento 2014	Patr. Disp.	Patr. Indsp.	PROVENIENZA	DESTINAZIONE D'USO
F000134	CARDINALE	C/da. Cuccumella	5	1166	7		A/3	1	6	136	€ 260,29	€ 35 676,07	€ 713,52	<input type="checkbox"/>	<input checked="" type="checkbox"/>		
F000135	CARDINALE	C/da. Cuccumella	5	1166	8		A/3	1	3	59	€ 130,15	€ 17 838,72	€ 356,77	<input type="checkbox"/>	<input checked="" type="checkbox"/>		
F000136	CARDINALE	C/da. Cuccumella	5	1166	11		A/3	1	3	147	€ 130,15	€ 17 838,72	€ 356,77	<input type="checkbox"/>	<input checked="" type="checkbox"/>		
F000137	CARDINALE	C/da. Cuccumella	5	1167	1		A/3	1	3,5	59	€ 151,84	€ 20 811,61	€ 416,23	<input type="checkbox"/>	<input checked="" type="checkbox"/>		
F000138	CARDINALE	C/da. Cuccumella	5	1167	2		A/3	1	3,5	59	€ 151,84	€ 20 811,61	€ 416,23	<input type="checkbox"/>	<input checked="" type="checkbox"/>		
F000139	CARDINALE	C/da. Cuccumella	5	1167	3		A/3	1	7,5	147	€ 325,37	€ 44 596,12	€ 891,92	<input type="checkbox"/>	<input checked="" type="checkbox"/>		
F000140	CARDINALE	C/da. Cuccumella	5	1167	4		A/3	1	7,5	147	€ 325,37	€ 44 596,12	€ 891,92	<input type="checkbox"/>	<input checked="" type="checkbox"/>		
F000141	CARDINALE	C/da. Cuccumella	5	1167	5		A/3	1	7,5	147	€ 325,37	€ 44 596,12	€ 891,92	<input type="checkbox"/>	<input checked="" type="checkbox"/>		
F000142	CARDINALE	C/da. Cuccumella	5	1167	6		A/3	1	7,5	147	€ 325,37	€ 44 596,12	€ 891,92	<input type="checkbox"/>	<input checked="" type="checkbox"/>		
F000143	CARDINALE	C/da. Cuccumella	5	1167	7		A/3	1	7,5	147	€ 325,37	€ 44 596,12	€ 891,92	<input type="checkbox"/>	<input checked="" type="checkbox"/>		
F000144	CARDINALE	C/da. Cuccumella	5	1167	8		A/3	1	7,5	147	€ 325,37	€ 44 596,12	€ 891,92	<input type="checkbox"/>	<input checked="" type="checkbox"/>		
F000145	CARDINALE	C/da. Cuccumella	5	1168	1		A/3	1	3	59	€ 130,15	€ 17 838,72	€ 356,77	<input type="checkbox"/>	<input checked="" type="checkbox"/>		
F000146	CARDINALE	C/da. Cuccumella	5	1168	2		A/3	1	3	59	€ 130,15	€ 17 838,72	€ 356,77	<input type="checkbox"/>	<input checked="" type="checkbox"/>		
F000147	CARDINALE	C/da. Cuccumella	5	1168	3		A/3	1	6	133	€ 260,29	€ 35 676,07	€ 713,52	<input type="checkbox"/>	<input checked="" type="checkbox"/>		
F000148	CARDINALE	C/da. Cuccumella	5	1168	4		A/3	1	6	133	€ 260,29	€ 35 676,07	€ 713,52	<input type="checkbox"/>	<input checked="" type="checkbox"/>		
F000149	CARDINALE	C/da. Cuccumella	5	1168	5		A/3	1	6	133	€ 260,29	€ 35 676,07	€ 713,52	<input type="checkbox"/>	<input checked="" type="checkbox"/>		
F000150	CARDINALE	C/da. Cuccumella	5	1168	6		A/3	1	6	59	€ 260,29	€ 35 676,07	€ 713,52	<input type="checkbox"/>	<input checked="" type="checkbox"/>		
F000151	CARDINALE	C/da. Cuccumella	5	1168	7		A/3	1	3	59	€ 130,15	€ 17 838,72	€ 356,77	<input type="checkbox"/>	<input checked="" type="checkbox"/>		
F000152	CARDINALE	C/da. Cuccumella	5	1168	8		A/3	1	3	59	€ 130,15	€ 17 838,72	€ 356,77	<input type="checkbox"/>	<input checked="" type="checkbox"/>		
F000153	CARDINALE	C/da. Cuccumella	5	1169	1	S1	A/3	1	3	59	€ 130,15	€ 17 838,72	€ 356,77	<input type="checkbox"/>	<input checked="" type="checkbox"/>		
F000154	CARDINALE	C/da. Cuccumella	5	1169	2	S1	A/3	1	3	59	€ 130,15	€ 17 838,72	€ 356,77	<input type="checkbox"/>	<input checked="" type="checkbox"/>		
F000155	CARDINALE	C/da. Cuccumella	5	1169	3	S1	A/3	1	6	133	€ 260,29	€ 35 676,07	€ 713,52	<input type="checkbox"/>	<input checked="" type="checkbox"/>		
F000156	CARDINALE	C/da. Cuccumella	5	1169	4	S1	A/3	1	6	133	€ 260,29	€ 35 676,07	€ 713,52	<input type="checkbox"/>	<input checked="" type="checkbox"/>		
F000157	CARDINALE	C/da. Cuccumella	5	1169	5	S1	A/3	1	6	133	€ 260,29	€ 35 676,07	€ 713,52	<input type="checkbox"/>	<input checked="" type="checkbox"/>		
F000158	CARDINALE	C/da. Cuccumella	5	1169	6	S1	A/3	1	6	133	€ 260,29	€ 35 676,07	€ 713,52	<input type="checkbox"/>	<input checked="" type="checkbox"/>		
F000159	CARDINALE	C/da. Cuccumella	5	1169	7	S1	A/3	1	3	59	€ 130,15	€ 17 838,72	€ 356,77	<input type="checkbox"/>	<input checked="" type="checkbox"/>		
F000160	CARDINALE	C/da. Cuccumella	5	1169	8	S1	A/3	1	3	59	€ 130,15	€ 17 838,72	€ 356,77	<input type="checkbox"/>	<input checked="" type="checkbox"/>		
F000161	CARDINALE	C/da. Cuccumella	5	1170	1		A/3	1	3	59	€ 130,15	€ 17 838,72	€ 356,77	<input type="checkbox"/>	<input checked="" type="checkbox"/>		
F000162	CARDINALE	C/da. Cuccumella	5	1170	2		A/3	1	3	59	€ 130,15	€ 17 838,72	€ 356,77	<input type="checkbox"/>	<input checked="" type="checkbox"/>		
F000163	CARDINALE	C/da. Cuccumella	5	1170	3		A/3	1	7	147	€ 303,68	€ 41 623,23	€ 832,46	<input type="checkbox"/>	<input checked="" type="checkbox"/>		
F000164	CARDINALE	C/da. Cuccumella	5	1170	4		A/3	1	7	147	€ 303,68	€ 41 623,23	€ 832,46	<input type="checkbox"/>	<input checked="" type="checkbox"/>		
F000165	CARDINALE	C/da. Cuccumella	5	1170	5		A/3	1	7	147	€ 303,68	€ 41 623,23	€ 832,46	<input type="checkbox"/>	<input checked="" type="checkbox"/>		
F000166	CARDINALE	C/da. Cuccumella	5	1170	6		A/3	1	7	147	€ 303,68	€ 41 623,23	€ 832,46	<input type="checkbox"/>	<input checked="" type="checkbox"/>		



ID FABBRICATO	Comune	Indirizzo	Foglio	Particella	Sub	Piano	Categoria Catastale	Classe	Vani/mc	Mq	Rendita Catastale	Valore 2014	Ammortamento 2014	Patr. Disp.	Patr. Indsp.	PROVENIENZA	DESTINAZIONE D'USO
F000167	CARDINALE	C/da. Cuccumella	5	1170	7		A/3	1	7	147	€ 303,68	€ 41 623,23	€ 832,46	<input type="checkbox"/>	<input checked="" type="checkbox"/>		
F000168	CARDINALE	C/da. Cuccumella	5	1171	2		A/3	1	7	147	€ 303,68	€ 41 623,23	€ 832,46	<input type="checkbox"/>	<input checked="" type="checkbox"/>		
F000169	CARDINALE	C/da. Cuccumella	5	1171	3		A/3	1	7	147	€ 303,68	€ 41 623,23	€ 832,46	<input type="checkbox"/>	<input checked="" type="checkbox"/>		
F000170	CARDINALE	C/da. Cuccumella	5	1171	4		A/3	1	7	147	€ 303,68	€ 41 623,23	€ 832,46	<input type="checkbox"/>	<input checked="" type="checkbox"/>		
F000171	CARDINALE	C/da. Cuccumella	5	1171	5		A/3	1	7	147	€ 303,68	€ 41 623,23	€ 832,46	<input type="checkbox"/>	<input checked="" type="checkbox"/>		
F000172	CARDINALE	C/da. Cuccumella	5	1171	6		A/3	1	7	147	€ 303,68	€ 41 623,23	€ 832,46	<input type="checkbox"/>	<input checked="" type="checkbox"/>		
F000173	CARDINALE	C/da. Cuccumella	5	1171	7		A/3	1	3	59	€ 130,15	€ 17 838,72	€ 356,77	<input type="checkbox"/>	<input checked="" type="checkbox"/>		
F000174	CARDINALE	C/da. Cuccumella	5	1171	8		A/3	1	3	59	€ 130,15	€ 17 838,72	€ 356,77	<input type="checkbox"/>	<input checked="" type="checkbox"/>		
F000175	CARDINALE	C/da. Cuccumella	5	1172	1		A/3	1	3	59	€ 130,15	€ 17 838,72	€ 356,77	<input type="checkbox"/>	<input checked="" type="checkbox"/>		
F000176	CARDINALE	C/da. Cuccumella	5	1172	2		A/3	1	3	59	€ 130,15	€ 17 838,72	€ 356,77	<input type="checkbox"/>	<input checked="" type="checkbox"/>		
F000177	CARDINALE	C/da. Cuccumella	5	1172	3		A/3	1	7	147	€ 303,68	€ 41 623,23	€ 832,46	<input type="checkbox"/>	<input checked="" type="checkbox"/>		
F000178	CARDINALE	C/da. Cuccumella	5	1172	4		A/3	1	7	147	€ 303,68	€ 41 623,23	€ 832,46	<input type="checkbox"/>	<input checked="" type="checkbox"/>		
F000179	CARDINALE	C/da. Cuccumella	5	1172	5		A/3	1	7	147	€ 303,68	€ 41 623,23	€ 832,46	<input type="checkbox"/>	<input checked="" type="checkbox"/>		
F000180	CARDINALE	C/da. Cuccumella	5	1172	6		A/3	1	7	147	€ 303,68	€ 41 623,23	€ 832,46	<input type="checkbox"/>	<input checked="" type="checkbox"/>		
F000181	CARDINALE	C/da. Cuccumella	5	1172	7		A/3	1	7	147	€ 303,68	€ 41 623,23	€ 832,46	<input type="checkbox"/>	<input checked="" type="checkbox"/>		
F000182	CARDINALE	C/da. Cuccumella	5	1173	1		A/3	1	3,5	59	€ 151,84	€ 20 811,61	€ 416,23	<input type="checkbox"/>	<input checked="" type="checkbox"/>		
F000183	CARDINALE	C/da. Cuccumella	5	1173	2		A/3	1	3,5	59	€ 151,84	€ 20 811,61	€ 416,23	<input type="checkbox"/>	<input checked="" type="checkbox"/>		
F000184	CARDINALE	C/da. Cuccumella	5	1173	3		A/3	1	6	103	€ 260,29	€ 35 676,07	€ 713,52	<input type="checkbox"/>	<input checked="" type="checkbox"/>		
F000185	CARDINALE	C/da. Cuccumella	5	1173	4		A/3	1	6	103	€ 260,29	€ 35 676,07	€ 713,52	<input type="checkbox"/>	<input checked="" type="checkbox"/>		
F000186	CARDINALE	C/da. Cuccumella	5	1173	5		A/3	1	6	103	€ 260,29	€ 35 676,07	€ 713,52	<input type="checkbox"/>	<input checked="" type="checkbox"/>		
F000187	CARDINALE	C/da. Cuccumella	5	1173	6		A/3	1	6	103	€ 260,29	€ 35 676,07	€ 713,52	<input type="checkbox"/>	<input checked="" type="checkbox"/>		
F000188	CARDINALE	C/da. Cuccumella	5	1173	7		A/3	1	3,5	59	€ 151,84	€ 20 811,61	€ 416,23	<input type="checkbox"/>	<input checked="" type="checkbox"/>		
F000189	CARDINALE	C/da. Cuccumella	5	1173	8		A/3	1	3,5	59	€ 151,84	€ 20 811,61	€ 416,23	<input type="checkbox"/>	<input checked="" type="checkbox"/>		
F000190	CARDINALE	C/da. Cuccumella	5	1174	1		A/3	1	3,5	59	€ 151,84	€ 20 811,61	€ 416,23	<input type="checkbox"/>	<input checked="" type="checkbox"/>		
F000191	CARDINALE	C/da. Cuccumella	5	1174	2		A/3	1	3,5	59	€ 151,84	€ 20 811,61	€ 416,23	<input type="checkbox"/>	<input checked="" type="checkbox"/>		
F000192	CARDINALE	C/da. Cuccumella	5	1174	3		A/3	1	8	147	€ 325,37	€ 44 596,12	€ 891,92	<input type="checkbox"/>	<input checked="" type="checkbox"/>		
F000193	CARDINALE	C/da. Cuccumella	5	1174	4		A/3	1	8	147	€ 325,37	€ 44 596,12	€ 891,92	<input type="checkbox"/>	<input checked="" type="checkbox"/>		
F000194	CARDINALE	C/da. Cuccumella	5	1175	1		A/3	1	3	60	€ 130,15	€ 17 838,72	€ 356,77	<input type="checkbox"/>	<input checked="" type="checkbox"/>		
F000195	CARDINALE	C/da. Cuccumella	5	1175	2		A/3	1	3	60	€ 130,15	€ 17 838,72	€ 356,77	<input type="checkbox"/>	<input checked="" type="checkbox"/>		
F000196	CARDINALE	C/da. Cuccumella	5	1175	3		A/3	1	6	132	€ 260,29	€ 35 676,07	€ 713,52	<input type="checkbox"/>	<input checked="" type="checkbox"/>		
F000197	CARDINALE	C/da. Cuccumella	5	1175	4		A/3	1	6	132	€ 260,29	€ 35 676,07	€ 713,52	<input type="checkbox"/>	<input checked="" type="checkbox"/>		
F000198	CARDINALE	C/da. Cuccumella	5	1175	5		A/3	1	6	132	€ 260,29	€ 35 676,07	€ 713,52	<input type="checkbox"/>	<input checked="" type="checkbox"/>		
F000199	CARDINALE	C/da. Cuccumella	5	1175	6		A/3	1	6	132	€ 260,29	€ 35 676,07	€ 713,52	<input type="checkbox"/>	<input checked="" type="checkbox"/>		

ID FABBRICATO	Comune	Indirizzo	Foglio	Particella	Sub	Piano	Categoria Catastale	Classe	Vani/mc	Mq	Rendita Catastale	Valore 2014	Ammortamento 2014	Patr. Disp.	Patr. Indsp.	PROVENIENZA	DESTINAZIONE D'USO
F000200	CARDINALE	C/da. Cuccumella	5	1175	7		A/3	1	3	52	€ 130,15	€ 17 838,72	€ 356,77	<input type="checkbox"/>	<input checked="" type="checkbox"/>		
F000201	CARDINALE	C/da. Cuccumella	5	1175	8		A/3	1	3	52	€ 130,15	€ 17 838,72	€ 356,77	<input type="checkbox"/>	<input checked="" type="checkbox"/>		
F000202	CARDINALE	C/da. Cuccumella	5	1176	1		A/3	1	3	59	€ 130,15	€ 17 838,72	€ 356,77	<input type="checkbox"/>	<input checked="" type="checkbox"/>		
F000203	CARDINALE	C/da. Cuccumella	5	1176	2		A/3	1	3	59	€ 130,15	€ 17 838,72	€ 356,77	<input type="checkbox"/>	<input checked="" type="checkbox"/>		
F000204	CARDINALE	C/da. Cuccumella	5	1176	3		A/3	1	6	133	€ 260,29	€ 35 676,07	€ 713,52	<input type="checkbox"/>	<input checked="" type="checkbox"/>		
F000205	CARDINALE	C/da. Cuccumella	5	1176	4		A/3	1	6	133	€ 260,29	€ 35 676,07	€ 713,52	<input type="checkbox"/>	<input checked="" type="checkbox"/>		
F000206	CARDINALE	C/da. Cuccumella	5	1176	5		A/3	1	6	133	€ 260,29	€ 35 676,07	€ 713,52	<input type="checkbox"/>	<input checked="" type="checkbox"/>		
F000207	CARDINALE	C/da. Cuccumella	5	1176	6		A/3	1	6	133	€ 260,29	€ 35 676,07	€ 713,52	<input type="checkbox"/>	<input checked="" type="checkbox"/>		
F000208	CARDINALE	C/da. Cuccumella	5	1176	7		A/3	1	3	59	€ 130,15	€ 17 838,72	€ 356,77	<input type="checkbox"/>	<input checked="" type="checkbox"/>		
F000209	CARDINALE	C/da. Cuccumella	5	1176	8		A/3	1	3	59	€ 130,15	€ 17 838,72	€ 356,77	<input type="checkbox"/>	<input checked="" type="checkbox"/>		
F000210	CARDINALE	C/da. Cuccumella	5	1177	1		A/3	1	3,5	59	€ 151,84	€ 20 811,61	€ 416,23	<input type="checkbox"/>	<input checked="" type="checkbox"/>		
F000211	CARDINALE	C/da. Cuccumella	5	1177	2		A/3	1	3,5	59	€ 151,84	€ 20 811,61	€ 416,23	<input type="checkbox"/>	<input checked="" type="checkbox"/>		
F000212	CARDINALE	C/da. Cuccumella	5	1177	3		A/3	1	6	102	€ 260,29	€ 35 676,07	€ 713,52	<input type="checkbox"/>	<input checked="" type="checkbox"/>		
F000213	CARDINALE	C/da. Cuccumella	5	1177	4		A/3	1	6	102	€ 260,29	€ 35 676,07	€ 713,52	<input type="checkbox"/>	<input checked="" type="checkbox"/>		
F000214	CARDINALE	C/da. Cuccumella	5	1177	5		A/3	1	6	102	€ 260,29	€ 35 676,07	€ 713,52	<input type="checkbox"/>	<input checked="" type="checkbox"/>		
F000215	CARDINALE	C/da. Cuccumella	5	1177	6		A/3	1	6	102	€ 260,29	€ 35 676,07	€ 713,52	<input type="checkbox"/>	<input checked="" type="checkbox"/>		
F000216	CARDINALE	C/da. Cuccumella	5	1177	7		A/3	1	3,5	59	€ 151,84	€ 20 811,61	€ 416,23	<input type="checkbox"/>	<input checked="" type="checkbox"/>		
F000217	CARDINALE	C/da. Cuccumella	5	1177	8		A/3	1	3,5	59	€ 151,84	€ 20 811,61	€ 416,23	<input type="checkbox"/>	<input checked="" type="checkbox"/>		
F000218	CARDINALE	C/da. Cuccumella	5	1178	1		A/3	1	3,5	59	€ 151,84	€ 20 811,61	€ 416,23	<input type="checkbox"/>	<input checked="" type="checkbox"/>		
F000219	CARDINALE	C/da. Cuccumella	5	1178	2		A/3	1	3,5	59	€ 151,84	€ 20 811,61	€ 416,23	<input type="checkbox"/>	<input checked="" type="checkbox"/>		
F000220	CARDINALE	C/da. Cuccumella	5	1178	3		A/3	1	6	101	€ 260,29	€ 35 676,07	€ 713,52	<input type="checkbox"/>	<input checked="" type="checkbox"/>		
F000221	CARDINALE	C/da. Cuccumella	5	1178	4		A/3	1	6	101	€ 260,29	€ 35 676,07	€ 713,52	<input type="checkbox"/>	<input checked="" type="checkbox"/>		
F000222	CARDINALE	C/da. Cuccumella	5	1178	5		A/3	1	6	101	€ 260,29	€ 35 676,07	€ 713,52	<input type="checkbox"/>	<input checked="" type="checkbox"/>		
F000223	CARDINALE	C/da. Cuccumella	5	1178	6	T	A/3	1	6	101	€ 260,29	€ 35 676,07	€ 713,52	<input type="checkbox"/>	<input checked="" type="checkbox"/>		
F000224	CARDINALE	C/da. Cuccumella	5	1178	7	T	A/3	1	3,5	59	€ 151,84	€ 20 811,61	€ 416,23	<input type="checkbox"/>	<input checked="" type="checkbox"/>		
F000225	CARDINALE	C/da. Cuccumella	5	1178	8	T	A/3	1	3,5	59	€ 151,84	€ 20 811,61	€ 416,23	<input type="checkbox"/>	<input checked="" type="checkbox"/>		
F000226	CARDINALE	C/da. Cuccumella	5	1182	2		A/3	1	3,5	59	€ 151,84	€ 20 811,61	€ 416,23	<input type="checkbox"/>	<input checked="" type="checkbox"/>		
F000227	CARDINALE	C/da. Cuccumella	5	1182	3		A/3	1	6	103	€ 260,29	€ 35 676,07	€ 713,52	<input type="checkbox"/>	<input checked="" type="checkbox"/>		
F000229	CARDINALE	C/da. Cuccumella	5	1182	4		A/3	1	6	103	€ 260,29	€ 35 676,07	€ 713,52	<input type="checkbox"/>	<input checked="" type="checkbox"/>		
F000230	CARDINALE	C/da. Cuccumella	5	1182	5		A/3	1	6	103	€ 260,29	€ 35 676,07	€ 713,52	<input type="checkbox"/>	<input checked="" type="checkbox"/>		
F000231	CARDINALE	C/da. Cuccumella	5	1182	6		A/3	1	6	103	€ 260,29	€ 35 676,07	€ 713,52	<input type="checkbox"/>	<input checked="" type="checkbox"/>		
F000232	CARDINALE	C/da. Cuccumella	5	1182	7		A/3	1	3,5	59	€ 151,84	€ 20 811,61	€ 416,23	<input type="checkbox"/>	<input checked="" type="checkbox"/>		
F000233	CARDINALE	C/da. Cuccumella	5	1182	8		A/3	1	3,5	59	€ 151,84	€ 20 811,61	€ 416,23	<input type="checkbox"/>	<input checked="" type="checkbox"/>		

ID FABBRICATO	Comune	Indirizzo	Foglio	Particella	Sub	Piano	Categoria Catastale	Classe	Vani/mc	Mq	Rendita Catastale	Valore 2014	Ammortamento 2014	Patr. Disp.	Patr. Indsp.	PROVENIENZA	DESTINAZIONE D'USO
F000239	CARDINALE	C/da. Cuccumella	5	1196	1	S1	A/3	1	3,5	59	€ 151,84	€ 20 811,61	€ 416,23	<input type="checkbox"/>	<input checked="" type="checkbox"/>		
F000240	CARDINALE	C/da. Cuccumella	5	1196	2	S1	A/3	1	3,5	59	€ 151,84	€ 20 811,61	€ 416,23	<input type="checkbox"/>	<input checked="" type="checkbox"/>		
F000241	CARDINALE	C/da. Cuccumella	5	1196	3	S1	A/3	1	7,5	147	€ 325,37	€ 44 596,12	€ 891,92	<input type="checkbox"/>	<input checked="" type="checkbox"/>		
F000242	CARDINALE	C/da. Cuccumella	5	1196	4	S1	A/3	1	7,5	147	€ 325,37	€ 44 596,12	€ 891,92	<input type="checkbox"/>	<input checked="" type="checkbox"/>		
F000243	CARDINALE	C/da. Cuccumella	5	1196	5	S1	A/3	1	7,5	147	€ 325,37	€ 44 596,12	€ 891,92	<input type="checkbox"/>	<input checked="" type="checkbox"/>		
F000244	CARDINALE	C/da. Cuccumella	5	1196	6	S1	A/3	1	7,5	147	€ 325,37	€ 44 596,12	€ 891,92	<input type="checkbox"/>	<input checked="" type="checkbox"/>		
F000245	CARDINALE	C/da. Cuccumella	5	1196	7	S1	A/3	1	3,5	59	€ 151,84	€ 20 811,61	€ 416,23	<input type="checkbox"/>	<input checked="" type="checkbox"/>		
F000246	CARDINALE	C/da. Cuccumella	5	1196	8	S1	A/3	1	3,5	59	€ 151,84	€ 20 811,61	€ 416,23	<input type="checkbox"/>	<input checked="" type="checkbox"/>		
F000247	CARDINALE	C/da. Cuccumella	5	1197	1	S1	A/3	1	3	59	€ 130,15	€ 17 838,72	€ 356,77	<input type="checkbox"/>	<input checked="" type="checkbox"/>		
F000248	CARDINALE	C/da. Cuccumella	5	1197	2	S1	A/3	1	3	59	€ 130,15	€ 17 838,72	€ 356,77	<input type="checkbox"/>	<input checked="" type="checkbox"/>		
F000249	CARDINALE	C/da. Cuccumella	5	1197	3	S1	A/3	1	6	103	€ 260,29	€ 35 676,07	€ 713,52	<input type="checkbox"/>	<input checked="" type="checkbox"/>		
F000250	CARDINALE	C/da. Cuccumella	5	1197	4	S1	A/3	1	6	103	€ 260,29	€ 35 676,07	€ 713,52	<input type="checkbox"/>	<input checked="" type="checkbox"/>		
F000251	CARDINALE	C/da. Cuccumella	5	1197	5	S1	A/3	1	6	103	€ 260,29	€ 35 676,07	€ 713,52	<input type="checkbox"/>	<input checked="" type="checkbox"/>		
F000252	CARDINALE	C/da. Cuccumella	5	1197	6	S1	A/3	1	6	103	€ 260,29	€ 35 676,07	€ 713,52	<input type="checkbox"/>	<input checked="" type="checkbox"/>		
F000253	CARDINALE	C/da. Cuccumella	5	1197	7	S1	A/3	1	3	68	€ 130,15	€ 17 838,72	€ 356,77	<input type="checkbox"/>	<input checked="" type="checkbox"/>		
<b>Totali per Comune</b>												<b>€ 5 217 432,22</b>	<b>€ 104 348,64</b>				
F000265	CATANZARO	via Francesco Spasari							0		€ 0,00	€ 350 631,74	€ 7 012,63	<input type="checkbox"/>	<input checked="" type="checkbox"/>	E.P.T.	uffici regionali
F000259	CATANZARO				6	S1	C/6	6		48	€ 210,20	€ 78 321,60	€ 1 566,43	<input type="checkbox"/>	<input checked="" type="checkbox"/>		
F000260	CATANZARO				7	S1	C/2	4		37	€ 174,98	€ 60 413,18	€ 1 208,26	<input type="checkbox"/>	<input checked="" type="checkbox"/>	e) - art.5 DPCM 24/7/02 e	Protez.Civile
F000256	CATANZARO				7	S1	B/4	1	437	124	€ 225,69	€ 613 763,91	€ 12 275,28	<input type="checkbox"/>	<input checked="" type="checkbox"/>		
F000257	CATANZARO				8	T	B/4	1	945	270	€ 488,05	€ 1 593 173,76	€ 31 863,48	<input type="checkbox"/>	<input checked="" type="checkbox"/>		
F000261	CATANZARO				8	1	B/4	1	488	147	€ 252,03	€ 399 766,48	€ 7 995,33	<input type="checkbox"/>	<input checked="" type="checkbox"/>	260 del	
F000656	CATANZARO	Vicolo Gattoleio	10	2308	6	T	area urbana			80	€ 0,00			<input type="checkbox"/>	<input checked="" type="checkbox"/>	Variazione del 26/11/2013	
F000653	CATANZARO	Via Mons. Gerolamo Roc	12	6	12	T	area urbana			162	€ 0,00			<input type="checkbox"/>	<input checked="" type="checkbox"/>	Decr.Espr. Del 19/03/1967	
F000654	CATANZARO	Via Gimigliano	17	1438	9	T	area urbana			100	€ 0,00			<input type="checkbox"/>	<input checked="" type="checkbox"/>	Decr.Espr. Del 13/05/1967	
F000655	CATANZARO	Via Gimigliano	17	1438	11	T	area urbana			90	€ 0,00			<input type="checkbox"/>	<input checked="" type="checkbox"/>	Decr.Espr. Del 13/05/1967	
F000479	CATANZARO	Via Fontana Vecchia	39	189	5	S3	C/6	4		108	€ 446,22	€ 61 160,16	€ 1 223,20	<input type="checkbox"/>	<input checked="" type="checkbox"/>		Uff. Regionali Dip.LL.PP.
F000481	CATANZARO	Via Fontana Vecchia	39	189	7	S3	C/6	4		49	€ 202,45	€ 27 748,36	€ 554,97	<input type="checkbox"/>	<input checked="" type="checkbox"/>		Uff. Regionali Dip. LL.PP.
F000485	CATANZARO	Via Crispi, 33	39	189	9	S2/S1	B/4	2	11258		€ 7 558,55	€ 1 035 995,96	€ 20 719,92	<input type="checkbox"/>	<input checked="" type="checkbox"/>		Uff. Regionali Dip. LL.PP.
F000482	CATANZARO	Via Crispi, 33	39	189	12	1	B/4	2	3060		€ 2 054,47	€ 281 591,39	€ 5 631,83	<input type="checkbox"/>	<input checked="" type="checkbox"/>		Uff. Regionali Dip. LL.PP.
F000483	CATANZARO	Via Crispi, 33	39	189	13	2	B/4	2	3321		€ 2 229,70	€ 305 608,91	€ 6 112,18	<input type="checkbox"/>	<input checked="" type="checkbox"/>		Uff. Regionali Dip. LL.PP.
F000258	CATANZARO	via Fontana Vecchia n.37	39	197	3									<input type="checkbox"/>	<input checked="" type="checkbox"/>	Presidenza Consiglio (Dip.	uffici regionali - Dip.to
F000262	CATANZARO	Argento	39	556	2	T	area urbana							<input type="checkbox"/>	<input checked="" type="checkbox"/>		

ID FABBRICATO	Comune	Indirizzo	Foglio	Particella	Sub	Piano	Categoria Catastale	Classe	Vani/mc	Mq	Rendita Catastale	Valore 2014	Ammortamento 2014	Patr. Disp.	Patr. Indsp.	PROVENIENZA	DESTINAZIONE D'USO
F000263	CATANZARO	Argento	39	556	3	T	area urbana		15			€ 2 123,11	€ 42,46	<input type="checkbox"/>	<input checked="" type="checkbox"/>		
F000264	CATANZARO	Via Argento -Cost.del 24	39	556	4	T	area urbana		40	296		€ 2 123,11	€ 42,46	<input type="checkbox"/>	<input checked="" type="checkbox"/>		
F000266	CATANZARO	Via F.Spasari P.T.	47	298	149	T	C/1	6		15	€ 433,82	€ 20 216,60	€ 404,33	<input type="checkbox"/>	<input checked="" type="checkbox"/>	E.P.T.	Deposito uffici regionali
F000267	CATANZARO	Via G.Sensales n° 20	47	388	1101	S1/T/1/2/3	B/4	2	8142		€ 5 466,46	€ 4 661 508,99	€ 0,00	<input type="checkbox"/>	<input checked="" type="checkbox"/>	Palazzo Alemann	uffici Presidenza Regione Ca
F000268	CATANZARO	Via G.Sensales n° 20	47	392	1113						€ 0,00	€ 0,00	€ 0,00	<input type="checkbox"/>	<input checked="" type="checkbox"/>	Palazzo Alemann	uffici Presidenza Regione Ca
F000269	CATANZARO	Via G.Mazzini,172	47	715	14	2/3	A/1	2	11,5	600	€ 1 366,03	€ 1 225 170,92	€ 0,00	<input checked="" type="checkbox"/>	<input type="checkbox"/>	E.P.T. (valore da perizia di	Palazzo Fazzari - inagibile -
F000270	CATANZARO	Via D.M.Pistoia , 52 -Fra	56	207	9	T	area urbana			37				<input type="checkbox"/>	<input checked="" type="checkbox"/>		
F000271	CATANZARO	Via D.M.Pistoia , 52Fraz.	56	207	11	T	area urbana			37				<input type="checkbox"/>	<input checked="" type="checkbox"/>		
F000538	CATANZARO	Via della stazione, 1	58	119	1	T	C/2	4		82	€ 194,81	€ 0,00	€ 0,00	<input checked="" type="checkbox"/>	<input type="checkbox"/>	ex casello idraulico	Valore complessivo ai sub 1,
F000539	CATANZARO	Via della stazione, 1	58	119	2	1	A/4	3	4,5		€ 194,81	€ 0,00	€ 0,00	<input checked="" type="checkbox"/>	<input type="checkbox"/>	ex casello idraulico	Valore complessivo ai sub 1,
F000540	CATANZARO	Via della stazione, 1	58	119	3	2	A/4	3	4,5		€ 194,81	€ 358 403,11	€ 7 168,06	<input checked="" type="checkbox"/>	<input type="checkbox"/>	ex casello idraulico	Valore complessivo ai sub 1,
F000624	CATANZARO	Viale Europa	81	312	9	T	A/10		7,5		€ 929,62	€ 63 708,16	€ 1 274,16	<input type="checkbox"/>	<input checked="" type="checkbox"/>	Ex CASMEZ	
F000625	CATANZARO	Viale Europa	81	312	11		astrico Solar				€ 0,00			<input type="checkbox"/>	<input checked="" type="checkbox"/>	Ex CASMEZ	Lastrico Solare
F000626	CATANZARO	Viale Europa	81	312	12	T	C/6	2		346	€ 571,82	€ 78 375,25	€ 1 567,50	<input type="checkbox"/>	<input checked="" type="checkbox"/>	Ex CASMEZ	
F000627	CATANZARO	Viale Europa	81	312	14	T-1	A/10		12,5		€ 1 549,37	€ 106 180,49	€ 2 123,61	<input type="checkbox"/>	<input checked="" type="checkbox"/>	Ex CASMEZ	
F000629	CATANZARO	Viale Europa	81	312	15	S1-T-1	B/4			3210	€ 2 652,52	€ 363 561,80	€ 7 271,24	<input type="checkbox"/>	<input checked="" type="checkbox"/>	Ex CASMEZ	
F000628	CATANZARO	Viale Europa	81	312	16	T	B/4			233	€ 184,27	€ 25 256,56	€ 505,13	<input type="checkbox"/>	<input checked="" type="checkbox"/>	Ex CASMEZ	
<b>Totali per Comune</b>												<b>€ 11 714 803,54</b>	<b>€ 116 562,47</b>				
F000657	JACURSO	Contrada Masi	7	812	1	T	C/2	2		60	€ 92,96	€ 12 741,36	€ 254,83	<input type="checkbox"/>	<input checked="" type="checkbox"/>	Dip. LL.PP.	
<b>Totali per Comune</b>												<b>€ 12 741,36</b>	<b>€ 254,83</b>				
F000272	LAMEZIA TERME	fraz. Nicastro									€ 0,00			<input type="checkbox"/>	<input checked="" type="checkbox"/>	E.P.T.	uffici Pro Loco
F000601	LAMEZIA TERME	C/da Bellafemmina	15	31		S1-T-1-2	D/7			2979	€ 66 810,41	€ 4 720 217,17	€ 94 404,34	<input type="checkbox"/>	<input checked="" type="checkbox"/>	DEMANIO STATO-Dip.Agri	Oleificio in disuso
F000658	LAMEZIA TERME	Contrada Pigna	78	417	1		E/9				€ 1 008,00	€ 46 974,16	€ 939,48	<input type="checkbox"/>	<input checked="" type="checkbox"/>	Voltura d'Ufficio del 13/07/2	
<b>Totali per Comune</b>												<b>€ 4 767 191,33</b>	<b>€ 95 343,83</b>				
F000273	MAGISANO	Località Furca	7	57	1	T	A/4	2	4,5		€ 148,74	€ 20 386,72	€ 407,73	<input type="checkbox"/>	<input checked="" type="checkbox"/>		Gestione AFOR
F000274	MAGISANO	Località Furca	7	57	2	T	C/2	2	25		€ 38,73	€ 5 308,44	€ 106,17	<input type="checkbox"/>	<input checked="" type="checkbox"/>		Gestione AFOR
<b>Totali per Comune</b>												<b>€ 25 695,16</b>	<b>€ 513,90</b>				
F000277	MIGLIERINA										€ 0,00	€ 1 577,84	€ 31,56	<input type="checkbox"/>	<input checked="" type="checkbox"/>	F.A.P.L.	ex Ufficio Collocamento
<b>Totali per Comune</b>												<b>€ 1 577,84</b>	<b>€ 31,56</b>				
F000278	MOTTA SANTA LUCIA	Roma				T			2		€ 0,00	€ 175,31	€ 3,51	<input type="checkbox"/>	<input checked="" type="checkbox"/>	F.A.P.L.	ex Ufficio collocamento (1)
<b>Totali per Comune</b>												<b>€ 175,31</b>	<b>€ 3,51</b>				
F000659	PENTONE	Via San Giuseppe snc	1	402	1	T	C/2	2		60	€ 71,27	€ 9 768,47	€ 195,37	<input type="checkbox"/>	<input checked="" type="checkbox"/>	Dip. LL.PP.	
<b>Totali per Comune</b>												<b>€ 9 768,47</b>	<b>€ 195,37</b>				

ID FABBRICATO	Comune	Indirizzo	Foglio	Particella	Sub	Piano	Categoria Catastale	Classe	Vani/mc	Mq	Rendita Catastale	Valore 2014	Ammortamento 2014	Patr. Disp.	Patr. Indsp.	PROVENIENZA	DESTINAZIONE D'USO
F000279	PETILIA POLICASTRO	Loc.Caritello	10	36	1	S1/T	A/3		4		€ 206,58	€ 28 314,43	€ 566,29	<input type="checkbox"/>	<input checked="" type="checkbox"/>		
<b>Totali per Comune</b>												<b>€ 28 314,43</b>	<b>€ 566,29</b>				
F000280	PETRONA'	Località Corvi SNC	8	5		T	A/3	2	3,5		€ 168,11	€ 23 041,63	€ 460,83	<input type="checkbox"/>	<input checked="" type="checkbox"/>		Gestione AFOR
<b>Totali per Comune</b>												<b>€ 23 041,63</b>	<b>€ 460,83</b>				
F000613	SANT'ANDREA APOSTOLO DEL	Via Nazionale, 64	9	375			D/1			593	€ 7 698,00	€ 527 554,69	€ 10 551,09	<input type="checkbox"/>	<input checked="" type="checkbox"/>	DEMANIO STATO-Dip.Agri	Oleificio e stoccaggio
<b>Totali per Comune</b>												<b>€ 527 554,69</b>	<b>€ 10 551,09</b>				
F000281	SETTINGIANO	contrada Campo Variaz.	14	657	2	T	A/10		58,5	1491	€ 7 251,06	€ 496 925,26	€ 9 938,51	<input type="checkbox"/>	<input checked="" type="checkbox"/>		
F000282	SETTINGIANO	contrada Campo Variaz.	14	657	3	T	C/3	2	116	128	€ 209,68	€ 28 739,33	€ 574,79	<input type="checkbox"/>	<input checked="" type="checkbox"/>		
F000283	SETTINGIANO	contrada Campo Variaz.	14	657	4	T	C/3	2	117	127	€ 211,49	€ 28 987,41	€ 579,75	<input type="checkbox"/>	<input checked="" type="checkbox"/>		
F000284	SETTINGIANO	contrada Campo Variaz.	14	657	5	T	C/3	2	117	127	€ 211,49	€ 28 987,41	€ 579,75	<input type="checkbox"/>	<input checked="" type="checkbox"/>		
F000285	SETTINGIANO	contrada Campo Variaz.	14	657	6	T	C/3	2	117	127	€ 211,49	€ 28 987,41	€ 579,75	<input type="checkbox"/>	<input checked="" type="checkbox"/>		
F000286	SETTINGIANO	contrada Campo Variaz.	14	657	7	T	C/3	2	117	129	€ 211,49	€ 28 987,41	€ 579,75	<input type="checkbox"/>	<input checked="" type="checkbox"/>		
F000287	SETTINGIANO	contrada Campo Variaz.	14	657	8	T	C/3	2	49	54	€ 88,57	€ 12 139,65	€ 242,79	<input type="checkbox"/>	<input checked="" type="checkbox"/>		
F000288	SETTINGIANO	contrada Campo Variaz.	14	657	9	T	C/3	2	49	53	€ 88,57	€ 12 139,65	€ 242,79	<input type="checkbox"/>	<input checked="" type="checkbox"/>		
F000289	SETTINGIANO	contrada Campo Variaz.	14	657	10	T	C/3	2	64	72	€ 115,69	€ 15 856,79	€ 317,14	<input type="checkbox"/>	<input checked="" type="checkbox"/>		
F000290	SETTINGIANO	contrada Campo Variaz.	14	657	11	T	C/3	2	73	83	€ 131,95	€ 18 085,44	€ 361,71	<input type="checkbox"/>	<input checked="" type="checkbox"/>		
F000291	SETTINGIANO	contrada Campo Variaz.	14	657	12	T	C/3	2	49	53	€ 88,57	€ 12 139,65	€ 242,79	<input type="checkbox"/>	<input checked="" type="checkbox"/>		
F000292	SETTINGIANO	contrada Campo Variaz.	14	657	13	T	C/3	2	49	54	€ 88,57	€ 12 139,65	€ 242,79	<input type="checkbox"/>	<input checked="" type="checkbox"/>		
F000293	SETTINGIANO	contrada Campo Variaz.	14	657	14	T	C/3	2	79	91	€ 142,80	€ 17 475,51	€ 349,51	<input type="checkbox"/>	<input checked="" type="checkbox"/>		
F000294	SETTINGIANO	contrada Campo Variaz.	14	657	15	T	C/3	2	79	87	€ 142,80	€ 9 786,28	€ 195,73	<input type="checkbox"/>	<input checked="" type="checkbox"/>		
F000295	SETTINGIANO	contrada Campo Variaz.	14	657	16	T	C/3	2	79	86	€ 142,80	€ 19 572,57	€ 391,45	<input type="checkbox"/>	<input checked="" type="checkbox"/>		
F000296	SETTINGIANO	contrada Campo Variaz.	14	657	17	T	C/3	2	64	72	€ 115,69	€ 15 856,79	€ 317,14	<input type="checkbox"/>	<input checked="" type="checkbox"/>		
F000297	SETTINGIANO	contrada Campo Variaz.	14	657	18	T	C/3	2	49	53	€ 88,57	€ 12 139,65	€ 242,79	<input type="checkbox"/>	<input checked="" type="checkbox"/>		
F000298	SETTINGIANO	contrada Campo Variaz.	14	657	19	T	C/3	2	49	54	€ 88,57	€ 12 139,65	€ 242,79	<input type="checkbox"/>	<input checked="" type="checkbox"/>		
F000299	SETTINGIANO	contrada Campo Variaz.	14	657	20	T	C/3	2	79	86	€ 142,80	€ 19 572,57	€ 391,45	<input type="checkbox"/>	<input checked="" type="checkbox"/>		
F000300	SETTINGIANO	contrada Campo Variaz.	14	657	21	T	B/5		875	175	€ 293,74	€ 40 260,82	€ 805,22	<input type="checkbox"/>	<input checked="" type="checkbox"/>		
F000301	SETTINGIANO	contrada Campo Variaz.	14	657	22	T	C/3	2	64	71	€ 115,69	€ 15 856,79	€ 317,14	<input type="checkbox"/>	<input checked="" type="checkbox"/>		
F000302	SETTINGIANO	contrada Campo Variaz.	14	657	23	T	C/3	2	49	53	€ 88,57	€ 12 139,65	€ 242,79	<input type="checkbox"/>	<input checked="" type="checkbox"/>		
F000303	SETTINGIANO	contrada Campo Variaz.	14	657	24	T	C/3	2	49	54	€ 88,57	€ 12 139,65	€ 242,79	<input type="checkbox"/>	<input checked="" type="checkbox"/>		
F000304	SETTINGIANO	contrada Campo Variaz.	14	657	25	T	C/3	2	49	54	€ 88,57	€ 12 139,65	€ 242,79	<input type="checkbox"/>	<input checked="" type="checkbox"/>		
F000305	SETTINGIANO	contrada Campo Variaz.	14	657	26	T	C/3	2	49	53	€ 88,57	€ 12 139,65	€ 242,79	<input type="checkbox"/>	<input checked="" type="checkbox"/>		
F000306	SETTINGIANO	contrada Campo Variaz.	14	657	27	T	C/3	2	49	54	€ 88,57	€ 12 139,65	€ 242,79	<input type="checkbox"/>	<input checked="" type="checkbox"/>		
F000307	SETTINGIANO	contrada Campo Variaz.	14	657	31	T	C/2	3	9	14	€ 11,62	€ 1 592,67	€ 31,85	<input type="checkbox"/>	<input checked="" type="checkbox"/>		

ID FABBRICATO	Comune	Indirizzo	Foglio	Particella	Sub	Piano	Categoria Catastale	Classe	Vani/mc	Mq	Rendita Catastale	Valore 2014	Ammortamento 2014	Patr. Disp.	Patr. Indsp.	PROVENIENZA	DESTINAZIONE D'USO	
<b>Totale per Comune</b>												<b>€ 949 066,63</b>	<b>€ 18 981,33</b>					
F000308	SIMERI CRICHI	contrada Allì- Variazione	2	124	1	T	D/1				€ 13 236,79	€ 907 135,70	€ 18 142,71	<input type="checkbox"/>	<input checked="" type="checkbox"/>			
F000661	SIMERI CRICHI	Località Gonia snc	2	384		T-1	A/2		10,5		€ 623,62	€ 85 475,10	€ 1 709,50	<input type="checkbox"/>	<input checked="" type="checkbox"/>	Demanio Regione Calabria		
F000660	SIMERI CRICHI	Contrada Conamuzza snc	9	289	1		E/3				€ 367,50	€ 17 126,00	€ 342,52	<input type="checkbox"/>	<input checked="" type="checkbox"/>	Voltura d'Ufficio in atti dal 2		
<b>Totale per Comune</b>												<b>€ 1 009 736,79</b>	<b>€ 20 194,74</b>					
F000314	SOVERIA MANNELLI					T			3		€ 0,00	€ 584,39	€ 11,69	<input type="checkbox"/>	<input checked="" type="checkbox"/>	F.A.P.L.	abitazione	
F000315	SOVERIA MANNELLI	Vigne della Corte							0		€ 0,00	€ 421,64	€ 8,43	<input type="checkbox"/>	<input checked="" type="checkbox"/>	F.A.P.L.	Scuola Media	
F000313	SOVERIA MANNELLI								0		€ 0,00	€ 2 454,43	€ 49,09	<input type="checkbox"/>	<input checked="" type="checkbox"/>	F.A.P.L.	Scuola Media	
F000312	SOVERIA MANNELLI	Via Dott.Cimino, 33-35-	8	221		T	B/4		555		€ 111,79	€ 15 322,25	€ 306,45	<input type="checkbox"/>	<input checked="" type="checkbox"/>	Ex G.I.L.	ex Colonia	
<b>Totale per Comune</b>												<b>€ 18 782,71</b>	<b>€ 375,65</b>					
F000316	SQUILLACE	contrada Mirello SNC	30	352	44	T	area urbana			175				<input type="checkbox"/>	<input checked="" type="checkbox"/>			
<b>Totale per Comune</b>																		
F000662	STALETTI	Fraz. Caminia Vill. Lopilat	12	159	1	T	C/2	2		30	€ 35,64	€ 4 884,92	€ 97,70	<input type="checkbox"/>	<input checked="" type="checkbox"/>	Dip. LL.PP.		
F000317	STALETTI	Via Cassiodoro	9	77		T/1	A/3	3	10,5		€ 596,51	€ 516 241,12	€ 10 324,82	<input checked="" type="checkbox"/>	<input type="checkbox"/>	Ex CASMEZ (valore da peri		
<b>Totale per Comune</b>												<b>€ 521 126,03</b>	<b>€ 10 422,52</b>					
F000318	TAVERNA	Località posinello snc	20	75		T	A/3	2	7,5		€ 379,60	€ 52 029,04	€ 1 040,58	<input type="checkbox"/>	<input checked="" type="checkbox"/>		Gestione AFOR	
F000319	TAVERNA	Località Posino SNC	20	77			C/2	2		193	€ 379,60	€ 52 029,04	€ 1 040,58	<input type="checkbox"/>	<input checked="" type="checkbox"/>		Gestione AFOR	
F000322	TAVERNA	Località Posino snc	20	78		T/1	A/3	2	8		€ 404,90	€ 55 496,72	€ 1 109,93	<input type="checkbox"/>	<input checked="" type="checkbox"/>		Gestione AFOR	
F000324	TAVERNA	Località Posino snc	20	79		T	C/2	2	12		€ 15,49	€ 2 123,10	€ 42,46	<input type="checkbox"/>	<input checked="" type="checkbox"/>		Gestione AFOR	
<b>Totale per Comune</b>												<b>€ 161 677,90</b>	<b>€ 3 233,56</b>					
F000326	ZAGARISE	Contrada Carrozzino	6	123	2	T	A/4	1	4		€ 117,75	€ 16 139,14	€ 322,78	<input type="checkbox"/>	<input checked="" type="checkbox"/>		Gestione AFOR	
F000327	ZAGARISE	Contrada Carrozzino	6	123	3	T	C/2	1		18	€ 17,66	€ 2 420,53	€ 48,41	<input type="checkbox"/>	<input checked="" type="checkbox"/>		Gestione AFOR	
F000328	ZAGARISE	Contrada Carrozzino	6	123	4	T	C/2	1		34	€ 33,36	€ 4 572,41	€ 91,45	<input type="checkbox"/>	<input checked="" type="checkbox"/>		Gestione AFOR	
F000329	ZAGARISE	Contrada Carrozzino	6	123	5	1	A/4	1	5		€ 147,19	€ 20 174,27	€ 403,49	<input type="checkbox"/>	<input checked="" type="checkbox"/>		Gestione AFOR	
F000330	ZAGARISE	Contrada Carrozzino	6	123	6	1	A/4	1	3,5		€ 103,03	€ 14 121,58	€ 282,43	<input type="checkbox"/>	<input checked="" type="checkbox"/>		Gestione AFOR	
F000331	ZAGARISE	Contrada Carrozzino	6	123	7	2	A/4	1	4,5		€ 132,47	€ 18 156,71	€ 363,13	<input type="checkbox"/>	<input checked="" type="checkbox"/>		Gestione AFOR	
F000332	ZAGARISE	Contrada Carrozzino	6	123	8	2	A/4	1	3		€ 88,31	€ 12 104,02	€ 242,08	<input type="checkbox"/>	<input checked="" type="checkbox"/>		Gestione AFOR	
F000333	ZAGARISE	Contrada Carrozzino	8	134		T	C/6	1		124	€ 108,87	€ 14 922,03	€ 298,44	<input type="checkbox"/>	<input checked="" type="checkbox"/>		Gestione AFOR	
F000334	ZAGARISE	Contrada Carrozzino	8	135		T	C/6	1		130	€ 114,14	€ 15 644,35	€ 312,89	<input type="checkbox"/>	<input checked="" type="checkbox"/>		Gestione AFOR	
F000583	ZAGARISE	C/da Carrozzino	8	136		T	C/2	1		87	€ 85,37	€ 12 062,95	€ 241,26	<input type="checkbox"/>	<input checked="" type="checkbox"/>		Gestione AFOR	
<b>Totale per Comune</b>												<b>€ 130 317,99</b>	<b>€ 2 606,36</b>					
<b>TOTALI PER PROVINCIA</b>												<b>€ 25 140 725,73</b>	<b>€ 385 080,92</b>					



# Valore Fabbricati Provincia di CATANZARO

Regione Calabria  
Dipartimento Bilancio e Patrimonio  
Settore 4 - Demanio e Patrimonio

N° FABBRICATI	COMUNE	Rendita Catastale	VALORE 2014	Ammortamento 2014
1	BORGIA	€ 158,48	€ 21 721,71	€ 434,43
175	CARDINALE	€ 38 066,00	€ 5 217 432,22	€ 104 348,64
34	CATANZARO	€ 27 580,68	€ 11 714 803,54	€ 116 562,47
1	JACURSO	€ 92,96	€ 12 741,36	€ 254,83
3	LAMEZIA TERME	€ 67 818,41	€ 4 767 191,33	€ 95 343,83
2	MAGISANO	€ 187,47	€ 25 695,16	€ 513,90
1	MIGLIERINA	€ 0,00	€ 1 577,84	€ 31,56
1	MOTTA SANTA LUCIA	€ 0,00	€ 175,31	€ 3,51
1	PENTONE	€ 71,27	€ 9 768,47	€ 195,37
1	PETILIA POLICASTRO	€ 206,58	€ 28 314,43	€ 566,29
1	PETRONA'	€ 168,11	€ 23 041,63	€ 460,83
1	SANT'ANDREA APOSTOLO DELLO JONIO	€ 7 698,00	€ 527 554,69	€ 10 551,09
27	SETTINGIANO	€ 10 636,55	€ 949 066,63	€ 18 981,33
3	SIMERI CRICHI	€ 14 227,91	€ 1 009 736,79	€ 20 194,74
4	SOVERIA MANNELLI	€ 111,79	€ 18 782,71	€ 375,65
1	SQUILLACE			
2	STALETTI	€ 632,15	€ 521 126,03	€ 10 422,52
4	TAVERNA	€ 1 179,59	€ 161 677,90	€ 3 233,56
10	ZAGARISE	€ 948,15	€ 130 317,99	€ 2 606,36

N° FABBRICATI	COMUNE	Rendita Catastale	VALORE 2014	Ammortamento 2014
273		€ 169 784,10	€ 25 140 725,73	€ 385 080,92



# Regione Calabria

*Dipartimento 4 - Bilancio e Patrimonio*

*Settore 4 - Demanio e Patrimonio Immobiliare*

*Inventario dei Beni Demaniali e Patrimoniali - Anno 2014*  
*3 - Fabbricati provincia di Cosenza*



# Elenco Fabbricati Provincia di COSENZA

Regione Calabria  
Dipartimento Bilancio e Patrimonio  
Settore 4 - Demanio e Patrimonio

ID FABBRICATO	Comune	Indirizzo	Foglio	Particella	Sub	Piano	Categoria Catastale	Classe	Vani/mc	Mq	Rendita Catastale	Valore 2014	Ammortamento 2014	Patr. Disp	Patr. Indsp.	PROVENIENZA	DESTINAZIONE D'USO
F000335	ACQUAPPESA	Guardia Piemontese	25	290	2	T	A/3	2	3,5		€ 262,10	€ 35 924,16	€ 718,48	<input type="checkbox"/>	<input checked="" type="checkbox"/>	A.P.T	Uffici A.P.T
F000336	ACQUAPPESA	Guardia Piemontese	25	290	3	T	A/3	2	3,5		€ 262,10	€ 35 924,16	€ 718,48	<input type="checkbox"/>	<input checked="" type="checkbox"/>	A.P.T	Uffici A.P.T
F000337	ACQUAPPESA	Guardia Piemontese	25	290	4	T	A/3	2	4		€ 299,55	€ 41 057,16	€ 821,14	<input type="checkbox"/>	<input checked="" type="checkbox"/>	A.P.T	Uffici A.P.T
<b>Totali per Comune</b>												<b>€ 112 905,47</b>	<b>€ 2 258,11</b>				
F000614	ACRI	Contrada Lavoratello	131	378		T	F/3				€ 0,00			<input type="checkbox"/>	<input checked="" type="checkbox"/>		Gestione AFOR
F000615	ACRI	Contrada Lavoratello	131	379		T	F/3				€ 0,00			<input type="checkbox"/>	<input checked="" type="checkbox"/>		Gestione AFOR
F000544	ACRI	Loc.ta Guglielmo	20	153	1	T	A/4	1	3		€ 52,68	€ 7 443,78	€ 148,88	<input type="checkbox"/>	<input checked="" type="checkbox"/>		Gestione AFOR
F000545	ACRI	Loc.ta Guglielmo	20	153	2	T	A/4	1	2		€ 35,12	€ 4 962,52	€ 99,25	<input type="checkbox"/>	<input checked="" type="checkbox"/>		Gestione AFOR
F000546	ACRI	Loc.ta Guglielmo	21	58		T	A/4	1	4		€ 70,24	€ 9 925,04	€ 198,50	<input type="checkbox"/>	<input checked="" type="checkbox"/>		Gestione AFOR
F000672	ACRI	Contrada Scanelle	74	1185	1		E/3				€ 189,00	€ 8 807,66	€ 176,15	<input type="checkbox"/>	<input checked="" type="checkbox"/>	Voltura d'Ufficio del 04/04/2	
F000669	ACRI	Contrada Muccone snc	99	386	1	T	E/9				€ 1 080,00	€ 50 329,46	€ 1 006,59	<input type="checkbox"/>	<input checked="" type="checkbox"/>	Costituzione del 07/06/2007	
F000670	ACRI	Contrada Muccone snc	99	387	1	T	E/9				€ 504,00	€ 23 487,08	€ 469,74	<input type="checkbox"/>	<input checked="" type="checkbox"/>	Costituzione del 07/06/2007	
F000671	ACRI	Contrada Muccone snc	99	389	1	S1-T	E/9				€ 687,00	€ 32 015,13	€ 640,30	<input type="checkbox"/>	<input checked="" type="checkbox"/>	Dem. Reg. Cal. Ramo Acqu	
<b>Totali per Comune</b>												<b>€ 136 970,66</b>	<b>€ 2 739,41</b>				
F000674	AMENDOLARA	Contrada Pietrostoppa sn	11	49	1	T	E/9				€ 7 900,20	€ 368 159,98	€ 7 363,20	<input type="checkbox"/>	<input checked="" type="checkbox"/>	Voltura d'Ufficio del 31/10/2	
<b>Totali per Comune</b>												<b>€ 368 159,98</b>	<b>€ 7 363,20</b>				
F000547	APRIGLIANO	Loc.ta Lardone	4	7	1	T-1	A/2		16,5		€ 745,63	€ 105 358,90	€ 2 107,18	<input type="checkbox"/>	<input checked="" type="checkbox"/>		Gestione AFOR
F000548	APRIGLIANO	Loc.ta Lardone	4	7	2	T	B/7			81	€ 33,47	€ 4 729,37	€ 94,59	<input type="checkbox"/>	<input checked="" type="checkbox"/>		Gestione AFOR
F000549	APRIGLIANO	Loc.ta Lardone	4	7	3	2	A/4	1	8		€ 92,96	€ 13 135,42	€ 262,71	<input type="checkbox"/>	<input checked="" type="checkbox"/>		Gestione AFOR
<b>Totali per Comune</b>												<b>€ 123 223,69</b>	<b>€ 2 464,47</b>				
F000675	BISIGNANO	Contrada Lavinaro	61	104	1	T	A/2		7		€ 361,52	€ 49 550,94	€ 991,02	<input type="checkbox"/>	<input checked="" type="checkbox"/>	Atto Pubblico del 07/03/201	
<b>Totali per Comune</b>												<b>€ 49 550,94</b>	<b>€ 991,02</b>				
F000551	BOCCHIGLIERO	Loc.ta Tre Cerze	71	81		T-1	D/1				€ 965,77	€ 68 232,54	€ 1 364,65	<input type="checkbox"/>	<input checked="" type="checkbox"/>		Gestione AFOR
F000550	BOCCHIGLIERO	Loc.ta Tre Cerze	71	85		T	A/4	2	9		€ 241,70	€ 34 152,66	€ 683,05	<input type="checkbox"/>	<input checked="" type="checkbox"/>		Gestione AFOR
<b>Totali per Comune</b>												<b>€ 102 385,20</b>	<b>€ 2 047,70</b>				
F000676	CAROLEI	Località Cardili snc	20	146	3	T-1	A/4	2	5		€ 222,08	€ 30 438,90	€ 608,78	<input type="checkbox"/>	<input checked="" type="checkbox"/>	Atto Pubblico del 08/06/200	
<b>Totali per Comune</b>												<b>€ 30 438,90</b>	<b>€ 608,78</b>				
F000677	CASSANO ALLO IONIO	Contrada Baldanza snc	63	157	1	T	C/2	3		70	€ 180,76	€ 24 775,47	€ 495,51	<input type="checkbox"/>	<input checked="" type="checkbox"/>	Voltura d'Ufficio del 06/12/2	
<b>Totali per Comune</b>												<b>€ 24 775,47</b>	<b>€ 495,51</b>				
F000339	CASSANO JONIO	loc. Caselle	70	43			A/3	1	6,5		€ 265,20	€ 36 349,05	€ 726,98	<input type="checkbox"/>	<input checked="" type="checkbox"/>	MINISTERO LL.	ex palazzina idraulica

ID FABBRICATO	Comune	Indirizzo	Foglio	Particella	Sub	Piano	Categoria Catastale	Classe	Vani/mc	Mq	Rendita Catastale	Valore 2014	Ammortamento 2014	Patr. Disp.	Patr. Indsp.	PROVENIENZA	DESTINAZIONE D'USO
<b>Totale per Comune</b>												<b>€ 36 349,05</b>	<b>€ 726,98</b>				
F000584	CELICO	C/da Macchia Cosentino	1	83	2	T	C/2	1		49	€ 45,55	€ 6 436,30	€ 128,73	<input type="checkbox"/>	<input checked="" type="checkbox"/>		Gestione AFOR
F000608	CELICO	C/da Macchia Cosentino	1	86	1	T	F/4							<input type="checkbox"/>	<input checked="" type="checkbox"/>		Gestione AFOR
F000585	CELICO	C/da Macchia Cosentino	1	90	2	T	A/3		5,5		€ 272,69	€ 38 531,60	€ 770,63	<input type="checkbox"/>	<input checked="" type="checkbox"/>		Gestione AFOR
F000586	CELICO	C/da Macchia Cosentino	1	91	2	T	C/2			34	€ 31,61	€ 4 466,55	€ 89,33	<input type="checkbox"/>	<input checked="" type="checkbox"/>		Gestione AFOR
F000587	CELICO	C/da Macchia Cosentino	1	92	2	T	A/3		5		€ 247,90	€ 35 028,73	€ 700,57	<input type="checkbox"/>	<input checked="" type="checkbox"/>		Gestione AFOR
<b>Totale per Comune</b>												<b>€ 84 463,18</b>	<b>€ 1 689,26</b>				
F000678	CERCHIARA DI CALABRIA	Via Roma snc	83	90	1	T	A/3	2	6		€ 402,84	€ 55 214,37	€ 1 104,29	<input type="checkbox"/>	<input checked="" type="checkbox"/>	Reg. Cal. Uff. Acquedotti	
F000679	CERCHIARA DI CALABRIA	Via Roma snc	83	90	2	1	A/3	2	6		€ 402,84	€ 55 214,37	€ 1 104,29	<input type="checkbox"/>	<input checked="" type="checkbox"/>	Reg. Cal. Uff. Acquedotti	
<b>Totale per Comune</b>												<b>€ 110 428,75</b>	<b>€ 2 208,58</b>				
F000680	CERVICATI	Contrada San Vito	15	384	1	T	E/9				€ 870,00	€ 40 543,17	€ 810,86	<input type="checkbox"/>	<input checked="" type="checkbox"/>	Dipartimento LL.PP.	
<b>Totale per Comune</b>												<b>€ 40 543,17</b>	<b>€ 810,86</b>				
F000340	CORIGLIANO CALABRO	loc. Apollinara	11	12	1	T/1	A/3	1	6,5		€ 218,20	€ 29 907,10	€ 598,14	<input type="checkbox"/>	<input checked="" type="checkbox"/>	MINISTERO LL.PP.	ex palazzina idraulica (seque
F000341	CORIGLIANO CALABRO	SS.106	14	6 e 7	1	T/1	A/3	1	6,5		€ 218,20	€ 29 907,10	€ 598,14	<input type="checkbox"/>	<input checked="" type="checkbox"/>	MINISTERO LL.	ex palazzina idraulica
F000342	CORIGLIANO CALABRO	Loc. Favella della Corte	14	68	1	T	A/3	1	6		€ 201,42	€ 27 607,19	€ 552,14	<input type="checkbox"/>	<input checked="" type="checkbox"/>	MINISTERO LL.P	ex palazzina idraulica
F000682	CORIGLIANO CALABRO	Contrada Giustopago snc	140	132	1	T	C/2	2		41	€ 31,76	€ 4 353,11	€ 87,06	<input type="checkbox"/>	<input checked="" type="checkbox"/>	Gestione AFOR	
F000683	CORIGLIANO CALABRO	Località Cerro snc	140	132	1	T	D/1				€ 168,00	€ 11 513,27	€ 230,27	<input type="checkbox"/>	<input checked="" type="checkbox"/>	Gestione AFOR	
F000681	CORIGLIANO CALABRO	Località Cerro snc	140	134	1	T-1-2-3	D/2				€ 7 469,40	€ 511 888,41	€ 10 237,77	<input type="checkbox"/>	<input checked="" type="checkbox"/>	Gestione AFOR	
F000343	CORIGLIANO CALABRO	C.da Bruscate	19	12	1	T/1	A/3	1	5,5		€ 184,63	€ 25 305,90	€ 506,12	<input type="checkbox"/>	<input checked="" type="checkbox"/>	MINISTERO LL.PP.	ex palazzina idraulica
F000350	CORIGLIANO CALABRO	Largo Cantinelle	312	368	1	T	A/5	1	9					<input type="checkbox"/>	<input checked="" type="checkbox"/>	MINISTERO LL.	ex palazzina idraulica
F000344	CORIGLIANO CALABRO	Via Favella della Corte	32	9000	1	T	A/3	1	6		€ 201,42	€ 27 607,19	€ 552,14	<input checked="" type="checkbox"/>	<input type="checkbox"/>		
F000351	CORIGLIANO CALABRO	Largo Cantinelle	321	617	1	T	C/6	2	38					<input type="checkbox"/>	<input checked="" type="checkbox"/>	MINISTERO LL.	magazzino
F000352	CORIGLIANO CALABRO	Largo Cantinelle	321	618	1		A/3		7,5					<input type="checkbox"/>	<input checked="" type="checkbox"/>	MINISTERO LL.	ex palazzina idraulica
F000345	CORIGLIANO CALABRO	C.da Bruscate	38	10		T/1	A/3	1	5,5		€ 184,63	€ 25 305,90	€ 506,12	<input type="checkbox"/>	<input checked="" type="checkbox"/>	MINISTERO LL.PP.	ex palazzina idraulica
F000346	CORIGLIANO CALABRO	C.da Bruscate	51	15		T/1	A/3	1	7		€ 234,99	€ 32 208,39	€ 644,17	<input checked="" type="checkbox"/>	<input type="checkbox"/>	MINISTERO LL.	ex palazzina idraulica
F000347	CORIGLIANO CALABRO	Largo Galatrella	60	5	1	T	C/6	2	0		€ 15,49	€ 2 123,10	€ 42,46	<input type="checkbox"/>	<input checked="" type="checkbox"/>	MINISTERO LL.	magazzino
F000348	CORIGLIANO CALABRO	Largo Galatrella	60	5	2	T	A/4	3	5		€ 154,94	€ 21 236,51	€ 424,73	<input type="checkbox"/>	<input checked="" type="checkbox"/>	MINISTERO LL.	ex palazzina idraulica
F000349	CORIGLIANO CALABRO	Largo Galatrella	60	5	3	SOTT	A/4	3	5,5		€ 170,43	€ 23 359,72	€ 467,19	<input type="checkbox"/>	<input checked="" type="checkbox"/>	MINISTERO LL.	ex palazzina idraulica
<b>Totale per Comune</b>												<b>€ 772 322,90</b>	<b>€ 15 446,46</b>				
F000363	COSENZA	piazza G.Amendola,3							0		€ 1 549,37	€ 212 361,08	€ 4 247,22	<input type="checkbox"/>	<input checked="" type="checkbox"/>	Ex G.I.L.	impianto bocciofilo
F000684	COSENZA	Contrada Muoio Piccolo s	10	1186	1	T	A/10	1	5		€ 1 278,23	€ 87 598,89	€ 1 751,98	<input type="checkbox"/>	<input checked="" type="checkbox"/>	Dem.Reg.Cal. Ramo Acque	
F000685	COSENZA	Contrada Muoio Piccolo s	10	1186	2	T	A/10	1	4		€ 1 022,58	€ 70 078,83	€ 1 401,58	<input type="checkbox"/>	<input checked="" type="checkbox"/>	Dem.Reg.Cal. Ramo Acque	
F000686	COSENZA	Contrada Muoio Piccolo s	10	1186	3	T	A/10	1	5		€ 1 278,23	€ 87 598,89	€ 1 751,98	<input type="checkbox"/>	<input checked="" type="checkbox"/>	Dem.Reg.Cal. Ramo Acque	

ID FABBRICATO	Comune	Indirizzo	Foglio	Particella	Sub	Piano	Categoria Catastale	Classe	Vani/mc	Mq	Rendita Catastale	Valore 2014	Ammortamento 2014	Patr. Disp.	Patr. Indsp.	PROVENIENZA	DESTINAZIONE D'USO	
F000687	COSENZA	Contrada Muoio Piccolo s	10	1186	4	T	C/2	1		125	€ 393,80	€ 53 975,33	€ 1 079,51	<input type="checkbox"/>	<input checked="" type="checkbox"/>	Dem.Reg.Cal. Ramo Acque		
F000688	COSENZA	Contrada Muoio Piccolo s	10	1186	5	T	A/10	1	1		€ 255,65	€ 17 520,05	€ 350,40	<input type="checkbox"/>	<input checked="" type="checkbox"/>	Dem.Reg.Cal. Ramo Acque		
F000689	COSENZA	Contrada Muoio Piccolo s	10	1186	6	1	A/10	1	8		€ 2 045,17	€ 140 158,35	€ 2 803,17	<input type="checkbox"/>	<input checked="" type="checkbox"/>	Dem.Reg.Cal. Ramo Acque		
F000690	COSENZA	Contrada Muoio Piccolo s	10	1186	7	T	E/3				€ 15 840,00	€ 738 165,37	€ 14 763,31	<input type="checkbox"/>	<input checked="" type="checkbox"/>	Dem.Reg.Cal. Ramo Acque		
F000353	COSENZA	viale Repubblica	10	138	1	T	C/3	4	0		€ 641,23	€ 161 616,79	€ 3 232,34	<input type="checkbox"/>	<input checked="" type="checkbox"/>	E.N.A.L.C.	uffici regionali (Ad. Imp. Anti	
F000354	COSENZA	viale Repubblica	10	138	4	T	C/6	6	0		€ 495,02	€ 135 006,83	€ 2 700,14	<input type="checkbox"/>	<input checked="" type="checkbox"/>	E.N.A.L.C.	uffici regionali (Ad. Imp. Anti	
F000355	COSENZA	viale Repubblica	10	138	5	1	A/2	1	7		€ 777,27	€ 114 073,78	€ 2 281,48	<input type="checkbox"/>	<input checked="" type="checkbox"/>	E.N.A.L.C.	uffici regionali	
F000356	COSENZA	viale Repubblica	10	138	6	1	A/3	2	4		€ 258,23	€ 42 932,70	€ 858,65	<input type="checkbox"/>	<input checked="" type="checkbox"/>	E.N.A.L.C.	uffici regionali	
F000357	COSENZA	viale Repubblica	10	138	7	2	A/3	2	5		€ 322,79	€ 51 781,48	€ 1 035,63	<input type="checkbox"/>	<input checked="" type="checkbox"/>	E.N.A.L.C.	uffici regionali	
F000358	COSENZA	viale Repubblica	10	138	8	2	A/3	2	2,5		€ 161,39	€ 29 659,54	€ 593,19	<input type="checkbox"/>	<input checked="" type="checkbox"/>	E.N.A.L.C.	uffici regionali	
F000359	COSENZA	viale Repubblica	10	138	9	2	A/3	2	4		€ 258,23	€ 42 932,70	€ 858,65	<input type="checkbox"/>	<input checked="" type="checkbox"/>	E.N.A.L.C.	uffici regionali	
F000360	COSENZA	corso Mazzini	13	127	6	3/4	B/4			3047	€ 23 757,05	€ 3 256 207,60	€ 0,00	<input type="checkbox"/>	<input checked="" type="checkbox"/>	MINISTERO LL.	Uffici Dip.to LL.PP.- ex Genio	
F000361	COSENZA	piazza G.Amendola,3	16	307	1	T	C/6	5		20	€ 119,82	€ 16 422,86	€ 328,46	<input type="checkbox"/>	<input checked="" type="checkbox"/>	Ex G.I.L.	impianto bocciolo	
F000362	COSENZA	piazza G.Amendola,3	16	307/308	2	T	C/2	4		22	€ 110,21	€ 15 105,69	€ 302,11	<input type="checkbox"/>	<input checked="" type="checkbox"/>	Ex G.I.L.	impianto bocciolo	
F000365	COSENZA	via Rodi	16	94	1	T/1	D/3		0		€ 10 200,00	€ 699 020,24	€ 13 980,40	<input type="checkbox"/>	<input checked="" type="checkbox"/>	Ex G.I.L.	ex Cinema ITALIA in uso Co	
F000366	COSENZA	via Rodi	16	94	2	T/1/2	B/4		17489		€ 36 129,26	€ 4 951 977,24	€ 99 039,54	<input type="checkbox"/>	<input checked="" type="checkbox"/>	Ex G.I.L.	ex liceo artistico in uso Com	
F000371	COSENZA	piazza della Vittoria 7/A	17	243	1	T	A/10	3	11,5		€ 4 038,69	€ 276 777,27	€ 0,00	<input type="checkbox"/>	<input checked="" type="checkbox"/>	Ex G.I.L. (sub 1 e 5)	ex laboratorio Ortopedico se	
F000367	COSENZA	piazza della Vittoria 7/A	17	243	2	T/1/3	A/10	3	18		€ 6 321,43	€ 433 216,42	€ 0,00	<input type="checkbox"/>	<input checked="" type="checkbox"/>	Ex G.I.L.	Uff. Camera Conf. Lavoro	
F000368	COSENZA	piazza della Vittoria 7/A	17	243	3	2/3	A/10	3	14,5		€ 5 092,27	€ 348 980,37	€ 0,00	<input type="checkbox"/>	<input checked="" type="checkbox"/>	Ex G.I.L.	Uff. Camera Conf. Lavoro	
F000369	COSENZA	piazza della Vittoria 7/A	17	243	4	3	A/5	3	2		€ 74,37	€ 10 193,36	€ 0,00	<input type="checkbox"/>	<input checked="" type="checkbox"/>	Ex G.I.L.	deposito C.C.L.	
F000372	COSENZA	via Reggio Calabria	18	3	1	T	A/5	1	3		€ 80,57	€ 11 043,15	€ 220,86	<input checked="" type="checkbox"/>	<input type="checkbox"/>		ex palazzina idraulica	
F000373	COSENZA	via Reggio Calabria	18	3	2	1	A/4	4	5,5		€ 255,65	€ 35 040,10	€ 700,80	<input checked="" type="checkbox"/>	<input type="checkbox"/>		ex palazzina idraulica	
F000691	COSENZA	Via Gerolamo De Rada s	6	1211	1	T	E/9				€ 2 593,50	€ 120 860,60	€ 2 417,21	<input type="checkbox"/>	<input checked="" type="checkbox"/>	Reg.Cal Ramo Acquedotti		
F000692	COSENZA	Via Gerolamo De Rada s	6	1212	1	T	E/9				€ 955,50	€ 44 527,59	€ 890,55	<input type="checkbox"/>	<input checked="" type="checkbox"/>	Reg.Cal. Ramo Acquedotti		
F000364	COSENZA	via Montevideo, 55	7	16			B/5		15340	6000	€ 33 274,30	€ 4 560 668,45	€ 91 213,37	<input type="checkbox"/>	<input checked="" type="checkbox"/>	Ex I.N.A.P.L.I.	uffici regionali	
<b>Totale per Comune</b>												<b>€ 16 765 501,56</b>	<b>€ 248 802,53</b>					
F000374	FRANCAVILLA MARITTIMA	loc. Marinette	968	33	1	T	A/3	1	17		€ 965,77	€ 132 371,13	€ 2 647,42	<input type="checkbox"/>	<input checked="" type="checkbox"/>	MINISTERO LL.	ex palazzina idraulica	
<b>Totale per Comune</b>												<b>€ 132 371,13</b>	<b>€ 2 647,42</b>					
F000602	FUSCALDO	SS 18-Via delle Timpe Ma	32	388			D/1			480	€ 4 013,40	€ 283 550,42	€ 5 671,01	<input type="checkbox"/>	<input checked="" type="checkbox"/>	DEMANIO STATO-Dip.Agrì	Oleificio in disuso	
F000694	FUSCALDO	Località Marina Via Mare	41	852	1	T	E/9				€ 3 624,00	€ 168 883,29	€ 3 377,67	<input type="checkbox"/>	<input checked="" type="checkbox"/>	Dem.Reg.Cal. Ramo Acque		
F000693	FUSCALDO	Località Alto snc	43	435	1	T	E/9				€ 1 142,00	€ 53 218,74	€ 1 064,37	<input type="checkbox"/>	<input checked="" type="checkbox"/>	Dem.Reg.Cal. Ramo Acque		
F000695	FUSCALDO	Località Molino snc	43	473-479	1	T	E/9				€ 1 201,00	€ 55 968,22	€ 1 119,36	<input type="checkbox"/>	<input checked="" type="checkbox"/>	Dem.Reg.Cal. Ramo Acque		
<b>Totale per Comune</b>												<b>€ 561 620,67</b>	<b>€ 11 232,41</b>					

ID FABBRICATO	Comune	Indirizzo	Foglio	Particella	Sub	Piano	Categoria Catastale	Classe	Vani/mc	Mq	Rendita Catastale	Valore 2014	Ammortamento 2014	Patr. Disp.	Patr. Indsp.	PROVENIENZA	DESTINAZIONE D'USO
F000696	GRIMALDI	S.P. 57 Grimaldi - Altilia s	14	444	1	T	E/9				€ 122,00	€ 5 685,36	€ 113,71	<input type="checkbox"/>	<input checked="" type="checkbox"/>	Dipartimento LL.PP.	
<b>Totali per Comune</b>												<b>€ 5 685,36</b>	<b>€ 113,71</b>				
F000604	LONGOBARDI	Loc.tà Bardano	35	1666	1	T	E/3				€ 6 690,00	€ 321 405,18	€ 6 428,10	<input type="checkbox"/>	<input checked="" type="checkbox"/>	Dip. LL.PP. Acque	Serbatoio
<b>Totali per Comune</b>												<b>€ 321 405,18</b>	<b>€ 6 428,10</b>				
F000556	LONGOBUCCO	Loc.tà Capice	101	75		T-1	A/11		6		€ 105,36	€ 14 887,56	€ 297,75	<input type="checkbox"/>	<input checked="" type="checkbox"/>		Gestione AFOR
F000558	LONGOBUCCO	Loc.tà Fossata	130	10	3	T-1-2-3	B/1		4538		€ 5 624,85	€ 770 957,64	€ 15 419,15	<input type="checkbox"/>	<input checked="" type="checkbox"/>		Gestione AFOR
F000557	LONGOBUCCO	Loc.tà Fossata	130	10	4	T	C/2			65	€ 170,43	€ 24 082,07	€ 481,64	<input type="checkbox"/>	<input checked="" type="checkbox"/>		Gestione AFOR
F000697	LONGOBUCCO	Contrada Divisella snc	72	108	1	T-1	E/9				€ 17 544,00	€ 817 574,07	€ 16 351,48	<input type="checkbox"/>	<input checked="" type="checkbox"/>	Dem.Reg.Cal. Ramo Acque	
F000698	LONGOBUCCO	Contrada Divisella snc	72	109	1	S1-T	E/9				€ 2 268,00	€ 105 691,86	€ 2 113,84	<input type="checkbox"/>	<input checked="" type="checkbox"/>	Dem.Reg.Cal. Ramo Acque	
<b>Totali per Comune</b>												<b>€ 1 733 193,21</b>	<b>€ 34 663,86</b>				
F000699	LUZZI	Contrada Moccone snc	9	240	1	T	E/9				€ 702,00	€ 32 714,15	€ 654,28	<input type="checkbox"/>	<input checked="" type="checkbox"/>	Dem.Reg.Cal. Ramo Acque	
<b>Totali per Comune</b>												<b>€ 32 714,15</b>	<b>€ 654,28</b>				
F000700	MALITO	Contrada Petrara	15	160	1	T	E/9				€ 227,00	€ 10 578,51	€ 211,57	<input type="checkbox"/>	<input checked="" type="checkbox"/>	Dipartimento LL.PP.	
F000701	MALITO	Contrada Vadolati	9	1227			area urbana			100	€ 0,00	€ 0,00	€ 0,00	<input type="checkbox"/>	<input checked="" type="checkbox"/>	Dipartimento LL.PP.	
<b>Totali per Comune</b>												<b>€ 10 578,51</b>	<b>€ 211,57</b>				
F000559	MONGRASSANO	Loc.tà Varconcelli	7	49		T	C/2	1		110	€ 244,28	€ 34 517,22	€ 690,34	<input type="checkbox"/>	<input checked="" type="checkbox"/>		Gestione AFOR
F000560	MONGRASSANO	Loc.tà Varconcelli	7	50		T-1	A/3	2	5		€ 222,08	€ 31 380,31	€ 627,61	<input type="checkbox"/>	<input checked="" type="checkbox"/>		Gestione AFOR
<b>Totali per Comune</b>												<b>€ 65 897,53</b>	<b>€ 1 317,95</b>				
F000703	MONTEGIORDANO	Contrada Acquaro snc	1	207		T	E/9				€ 66,00	€ 3 075,69	€ 61,51	<input type="checkbox"/>	<input checked="" type="checkbox"/>	Dipartimento LL.PP.	
F000702	MONTEGIORDANO	Contrada Acquaro snc	1	208		T	E/9				€ 38,00	€ 1 770,85	€ 35,42	<input type="checkbox"/>	<input checked="" type="checkbox"/>	Dipartimento LL.PP.	
F000706	MONTEGIORDANO	Contrada Cugno di Antuo	5	113		T	E/9				€ 341,00	€ 15 891,06	€ 317,82	<input type="checkbox"/>	<input checked="" type="checkbox"/>	Dipartimento LL.PP.	
F000705	MONTEGIORDANO	Contrada Cugno di Antuo	5	114		T	E/9				€ 108,00	€ 5 032,95	€ 100,66	<input type="checkbox"/>	<input checked="" type="checkbox"/>	Dipartimento LL.PP.	
F000704	MONTEGIORDANO	Contrada Serra Della Trav	7	280		T	E/9				€ 199,00	€ 9 273,67	€ 185,47	<input type="checkbox"/>	<input checked="" type="checkbox"/>	Dipartimento LL.PP.	
<b>Totali per Comune</b>												<b>€ 35 044,21</b>	<b>€ 700,88</b>				
F000375	PAOLA	Via Nuova del Porto n. 36	15	67		T	A/3	2	9,5		€ 564,23	€ 77 334,94	€ 1 546,70	<input type="checkbox"/>	<input checked="" type="checkbox"/>		ex palazzina idraulica
F000561	PAOLA	Loc.tà Abazia	28	382	4	T-1	A/4	3	5,5		€ 178,10	€ 25 165,86	€ 0,00	<input type="checkbox"/>	<input checked="" type="checkbox"/>		Gestione AFOR
F000562	PAOLA	Loc.tà Abazia	28	382	5	T-1	A/4	3	4,5		€ 145,72	€ 20 590,51	€ 0,00	<input type="checkbox"/>	<input checked="" type="checkbox"/>		Gestione AFOR
F000563	PAOLA	Loc.tà Abazia	28	382	6	T-1	A/4	3	4,5		€ 145,72	€ 20 590,51	€ 0,00	<input type="checkbox"/>	<input checked="" type="checkbox"/>		Gestione AFOR
F000564	PAOLA	Loc.tà Abazia	28	382	7	T	C/2	1		16	€ 13,22	€ 1 868,01	€ 0,00	<input type="checkbox"/>	<input checked="" type="checkbox"/>		Gestione AFOR
F000609	PAOLA	Loc.tà Abazia	28	382	13		Corte							<input type="checkbox"/>	<input checked="" type="checkbox"/>		Gestione AFOR
<b>Totali per Comune</b>												<b>€ 145 549,82</b>	<b>€ 1 546,70</b>				
F000377	ROGGIANO GRAVINA		8	14	2	T/1	A/3	1	5		€ 232,41	€ 31 854,76	€ 637,10	<input type="checkbox"/>	<input checked="" type="checkbox"/>		
F000376	ROGGIANO GRAVINA	scalo Ferrov.di Tarsia	968	134	1	T/1	A/4	2	6		€ 226,21	€ 31 004,97	€ 620,10	<input type="checkbox"/>	<input checked="" type="checkbox"/>	MINISTERO LL.	ex palazzina idraulica

ID FABBRICATO	Comune	Indirizzo	Foglio	Particella	Sub	Piano	Categoria Catastale	Classe	Vani/mc	Mq	Rendita Catastale	Valore 2014	Ammortamento 2014	Patr. Disp.	Patr. Indsp.	PROVENIENZA	DESTINAZIONE D'USO
<b>Totali per Comune</b>												<b>€ 62 859,74</b>	<b>€ 1 257,19</b>				
F000612	ROSSANO	Loc.tà Marina	18	116-34-205			D/7			4000				<input type="checkbox"/>	<input checked="" type="checkbox"/>	DEMANIO STATO-Dip.Agrì	Oleificio, Confezionamento
F000616	ROSSANO	Contrada Rinacchio	90	41	1	T	A/3	3	3,5		€ 68,69	€ 9 414,84	€ 188,30	<input type="checkbox"/>	<input checked="" type="checkbox"/>		Gestione AFOR
F000617	ROSSANO	Contrada Rinacchio	90	41	2	T	A/3	3	5,5		€ 107,94	€ 14 794,56	€ 295,89	<input type="checkbox"/>	<input checked="" type="checkbox"/>		Gestione AFOR
F000618	ROSSANO	Contrada Rinacchio	90	42	1	T	C/2	1		20	€ 25,82	€ 3 538,96	€ 70,78	<input type="checkbox"/>	<input checked="" type="checkbox"/>		Gestione AFOR
F000619	ROSSANO	Contrada Rinacchio	90	42	2	T	C/6	1		20	€ 15,49	€ 2 123,10	€ 42,46	<input type="checkbox"/>	<input checked="" type="checkbox"/>		Gestione AFOR
<b>Totali per Comune</b>												<b>€ 29 871,46</b>	<b>€ 597,43</b>				
F000565	SAN DONATO DI NINEA	Loc.tà Piano di Marco	22	37			T-1	B/1		1978	€ 2 553,88	€ 360 867,96	€ 7 217,36	<input type="checkbox"/>	<input checked="" type="checkbox"/>		Gestione AFOR
<b>Totali per Comune</b>												<b>€ 360 867,96</b>	<b>€ 7 217,36</b>				
F000454	SAN GIOVANNI IN FIORE	Loc.tà Pirillo	18	27			D/1							<input type="checkbox"/>	<input checked="" type="checkbox"/>		Gestione AFOR
F000455	SAN GIOVANNI IN FIORE	Loc.tà Lese	43	4										<input type="checkbox"/>	<input checked="" type="checkbox"/>		Gestione AFOR
<b>Totali per Comune</b>																	
F000378	SAN LUCIDO	via Marina	7	292			S1/T/1	B/1	0		€ 41 316,55	€ 5 662 961,69	€ 113 259,23	<input type="checkbox"/>	<input checked="" type="checkbox"/>	O.N.P.L.	casa di riposo
<b>Totali per Comune</b>												<b>€ 5 662 961,69</b>	<b>€ 113 259,23</b>				
F000566	SAN PIETRO IN GUARANO	Loc.tà Sierra del Fiego	20	31			T	B/1		419	€ 519,35	€ 73 385,11	€ 1 467,70	<input type="checkbox"/>	<input checked="" type="checkbox"/>		Gestione AFOR
<b>Totali per Comune</b>												<b>€ 73 385,11</b>	<b>€ 1 467,70</b>				
F000567	SARACENA	Loc.tà Valle Taliano	17	6	1	T	A/4	1	4		€ 78,91	€ 11 150,13	€ 223,00	<input type="checkbox"/>	<input checked="" type="checkbox"/>		Gestione AFOR
F000569	SARACENA	Loc.tà Piano di Novacco	6	6			T-1	B/1		1124	€ 986,85	€ 139 443,73	€ 2 788,87	<input type="checkbox"/>	<input checked="" type="checkbox"/>		Gestione AFOR
F000568	SARACENA	Loc.tà Caramolo	8	4	1	T	A/4	3	4,5		€ 94,54	€ 13 358,68	€ 267,17	<input type="checkbox"/>	<input checked="" type="checkbox"/>		Gestione AFOR
F000611	SARACENA	Loc.tà Caramolo	8	4	2	T	F/3							<input type="checkbox"/>	<input checked="" type="checkbox"/>		Gestione AFOR
<b>Totali per Comune</b>												<b>€ 163 952,53</b>	<b>€ 3 279,05</b>				
F000462	SERRA PEDACE	Botte Donato	9	16			T	D/7			€ 51,65	€ 3 539,65	€ 70,79	<input type="checkbox"/>	<input checked="" type="checkbox"/>		
F000457	SERRA PEDACE	Botte Donato	9	19a										<input type="checkbox"/>	<input checked="" type="checkbox"/>		
F000458	SERRA PEDACE	Botte Donato	9	19b										<input type="checkbox"/>	<input checked="" type="checkbox"/>		
F000459	SERRA PEDACE	Botte Donato	9	19c				Ente Urbano						<input type="checkbox"/>	<input checked="" type="checkbox"/>		
F000461	SERRA PEDACE	Loc.tà Macchia Sacra	9	20			T	D/7			€ 51,65	€ 3 539,65	€ 70,79	<input type="checkbox"/>	<input checked="" type="checkbox"/>		
F000460	SERRA PEDACE	Loc.tà VALLE DELL'INFE	9	21			T/1/2/3							<input type="checkbox"/>	<input checked="" type="checkbox"/>		
F000456	SERRA PEDACE	Botte Donato	9	63	1		A/3		5,5		€ 284,05	€ 38 932,69	€ 778,65	<input type="checkbox"/>	<input checked="" type="checkbox"/>		Gestione AFOR
<b>Totali per Comune</b>												<b>€ 46 011,98</b>	<b>€ 920,24</b>				
F000533	SPEZZANO DELLA SILA	Loc. Moccone	21	1	1	T	C/1	2		21	€ 224,50	€ 10 462,00	€ 209,24	<input type="checkbox"/>	<input checked="" type="checkbox"/>		
F000534	SPEZZANO DELLA SILA	Loc. Moccone	21	1	2	T	A/4	5	4		€ 150,81	€ 24 612,19	€ 492,24	<input type="checkbox"/>	<input checked="" type="checkbox"/>		x
F000535	SPEZZANO DELLA SILA	Loc. Moccone	21	1	3	T	C/1	1		8	€ 73,54	€ 3 427,06	€ 68,54	<input type="checkbox"/>	<input checked="" type="checkbox"/>		
F000234	SPEZZANO DELLA SILA	Via Pinincutti, 21	21	14			T/1	A/7	2	8	€ 640,41	€ 87 776,38	€ 1 755,53	<input checked="" type="checkbox"/>	<input type="checkbox"/>		x

ID FABBRICATO	Comune	Indirizzo	Foglio	Particella	Sub	Piano	Categoria Catastale	Classe	Vani/mc	Mq	Rendita Catastale	Valore 2014	Ammortamento 2014	Patr. Disp.	Patr. Indsp.	PROVENIENZA	DESTINAZIONE D'USO
F000237	SPEZZANO DELLA SILA	Via Pinincutti	21	16	1	T	C/6	3		28	€ 96,89	€ 13 280,01	€ 265,60	<input checked="" type="checkbox"/>	<input type="checkbox"/>		Gestione AFOR
F000235	SPEZZANO DELLA SILA	Via Pinincutti, 25	21	16	2		A/7	3	12		€ 1 146,53	€ 157 146,60	€ 3 142,93	<input checked="" type="checkbox"/>	<input type="checkbox"/>		Gestione AFOR
F000385	SPEZZANO DELLA SILA	loc. Moccone	21	26		T	A/4	5	7,5		€ 282,76	€ 38 755,90	€ 775,12	<input type="checkbox"/>	<input checked="" type="checkbox"/>	Ex G.I.L.	Scuola Alberghiera
F000475	SPEZZANO DELLA SILA	Via Pinincutti, 22	21	31		T	A/4	1	3		€ 58,88	€ 8 070,26	€ 161,41	<input checked="" type="checkbox"/>	<input type="checkbox"/>		Gestione AFOR
F000570	SPEZZANO DELLA SILA	Fraz. Camigliatello - Via T	21	31		T	A/4	1	3,5		€ 66,10	€ 9 340,05	€ 186,80	<input checked="" type="checkbox"/>	<input type="checkbox"/>		Gestione AFOR
F000476	SPEZZANO DELLA SILA	Via Pinincutti, 24	21	32		T	A/4	1	3,5		€ 68,69	€ 9 414,84	€ 188,30	<input checked="" type="checkbox"/>	<input type="checkbox"/>		Gestione AFOR
F000236	SPEZZANO DELLA SILA	Via Pinincutti, 25	21	35		T/1	A/7	2	7,5		€ 600,38	€ 186 535,83	€ 3 730,72	<input checked="" type="checkbox"/>	<input type="checkbox"/>	Afor (Perizia di Stima A.d.T.	Gestione AFOR-Villino
F000386	SPEZZANO DELLA SILA	loc. Moccone	21	36		T	A/4	5	5,5		€ 245,06	€ 33 588,44	€ 671,77	<input type="checkbox"/>	<input checked="" type="checkbox"/>	Ex G.I.L.	Scuola Alberghiera
F000387	SPEZZANO DELLA SILA	loc. Moccone	21	37		T	A/4	5	5,5		€ 245,06	€ 33 588,44	€ 671,77	<input type="checkbox"/>	<input checked="" type="checkbox"/>	Ex G.I.L.	Scuola Alberghiera
F000388	SPEZZANO DELLA SILA	loc. Moccone	21	39		T	A/4	5	3,5		€ 131,95	€ 18 086,09	€ 361,72	<input type="checkbox"/>	<input checked="" type="checkbox"/>	Ex G.I.L.	Scuola Alberghiera
F000384	SPEZZANO DELLA SILA	loc. Moccone	21	4		T	B/7			12098	€ 12 394,97	€ 1 698 888,58	€ 33 977,77	<input type="checkbox"/>	<input checked="" type="checkbox"/>	Ex G.I.L.	Scuola Alberghiera
F000389	SPEZZANO DELLA SILA	loc. Moccone	21	40		T	B/2			920	€ 1 900,56	€ 260 496,24	€ 5 209,92	<input type="checkbox"/>	<input checked="" type="checkbox"/>	Ex G.I.L.	Scuola Alberghiera
F000463	SPEZZANO DELLA SILA	Via Pinincutti, 4	21	6	1	T	A/7	2	1,5		€ 120,08	€ 16 458,50	€ 329,17	<input checked="" type="checkbox"/>	<input type="checkbox"/>		x
F000464	SPEZZANO DELLA SILA	Via Pinincutti, 3	21	6	2	T	A/7	2	6		€ 480,30	€ 65 831,26	€ 1 316,63	<input checked="" type="checkbox"/>	<input type="checkbox"/>		x
F000465	SPEZZANO DELLA SILA	Via Pinincutti	21	6	3	T	A/7	2	1		€ 80,05	€ 10 971,88	€ 219,44	<input checked="" type="checkbox"/>	<input type="checkbox"/>		x
F000466	SPEZZANO DELLA SILA	Via Pinincutti, 3	21	6	4	T	A/7	1	4,5		€ 302,13	€ 41 410,78	€ 828,22	<input checked="" type="checkbox"/>	<input type="checkbox"/>		x
F000467	SPEZZANO DELLA SILA	Via Pinincutti, 3	21	6	5	T	A/7	1	3		€ 201,42	€ 27 607,19	€ 552,14	<input checked="" type="checkbox"/>	<input type="checkbox"/>		x
F000468	SPEZZANO DELLA SILA	Via Pinincutti, 3	21	6	6	1	A/7	1	3		€ 201,42	€ 27 607,19	€ 552,14	<input checked="" type="checkbox"/>	<input type="checkbox"/>		x
F000469	SPEZZANO DELLA SILA	Via Pinincutti	21	6	8	S1	A/7	1	3,5		€ 234,99	€ 32 208,39	€ 644,17	<input checked="" type="checkbox"/>	<input type="checkbox"/>		x
F000470	SPEZZANO DELLA SILA	Via Pinincutti, 5	21	6	9	S1/1	A/7	1	4,5		€ 302,13	€ 41 410,78	€ 828,22	<input checked="" type="checkbox"/>	<input type="checkbox"/>		x
F000238	SPEZZANO DELLA SILA	Loc.tà Curcio	21	65		T/1	D/7				€ 165,27	€ 11 326,17	€ 226,52	<input type="checkbox"/>	<input checked="" type="checkbox"/>		
F000471	SPEZZANO DELLA SILA	Via Pinincutti, 7	21	7	1	T	A/3	1	6		€ 309,87	€ 42 471,65	€ 849,43	<input checked="" type="checkbox"/>	<input type="checkbox"/>		x
F000574	SPEZZANO DELLA SILA	Fraz. Camigliatello - Via T	21	78	1	T	A/3	2	7		€ 433,82	€ 61 299,57	€ 1 225,99	<input checked="" type="checkbox"/>	<input type="checkbox"/>		Gestione AFOR
F000575	SPEZZANO DELLA SILA	Fraz. Camigliatello - Via T	21	78	2	1	A/3	2	4,5		€ 278,90	€ 39 409,09	€ 788,18	<input checked="" type="checkbox"/>	<input type="checkbox"/>		Gestione AFOR
F000576	SPEZZANO DELLA SILA	Fraz. Camigliatello - Via T	21	78	3	1	A/3	2	5		€ 309,87	€ 43 785,20	€ 875,70	<input checked="" type="checkbox"/>	<input type="checkbox"/>		Gestione AFOR
F000577	SPEZZANO DELLA SILA	Fraz. Camigliatello - Via T	21	78	4	2	C/2	1		177	€ 274,24	€ 38 750,62	€ 775,01	<input checked="" type="checkbox"/>	<input type="checkbox"/>		Gestione AFOR
F000472	SPEZZANO DELLA SILA	Via Pinincutti, 15	21	8	1	T	A/7	1	7		€ 469,98	€ 64 416,77	€ 1 288,34	<input checked="" type="checkbox"/>	<input type="checkbox"/>		x
F000473	SPEZZANO DELLA SILA	Via Pinincutti, 15	21	8	2	1	A/7	2	4,5		€ 360,23	€ 49 374,13	€ 987,48	<input checked="" type="checkbox"/>	<input type="checkbox"/>		x
F000474	SPEZZANO DELLA SILA	Via Pinincutti, 15	21	8	3	1	A/7	2	5		€ 400,25	€ 54 859,38	€ 1 097,19	<input checked="" type="checkbox"/>	<input type="checkbox"/>		x
F000572	SPEZZANO DELLA SILA	Fraz. Camigliatello - Via T	21	80	1	T	A/3	2	6		€ 371,85	€ 52 543,09	€ 1 050,86	<input checked="" type="checkbox"/>	<input type="checkbox"/>		Gestione AFOR
F000573	SPEZZANO DELLA SILA	Fraz. Camigliatello - Via T	21	80	2	S-1	C/2	1		32	€ 49,58	€ 7 005,75	€ 140,11	<input checked="" type="checkbox"/>	<input type="checkbox"/>		Gestione AFOR
F000578	SPEZZANO DELLA SILA	Fraz. Camigliatello - Via T	21	82	1	T-1	E/3	1			€ 506,13	€ 24 315,82	€ 486,32	<input checked="" type="checkbox"/>	<input type="checkbox"/>		Gestione AFOR
F000579	SPEZZANO DELLA SILA	Fraz. Camigliatello - Via	21	85	1	S1-T-1	A/3	2	8		€ 495,80	€ 70 057,46	€ 1 401,15	<input type="checkbox"/>	<input checked="" type="checkbox"/>		Gestione AFOR

ID FABBRICATO	Comune	Indirizzo	Foglio	Particella	Sub	Piano	Categoria Catastale	Classe	Vani/mc	Mq	Rendita Catastale	Valore 2014	Ammortamento 2014	Patr. Disp.	Patr. Indsp.	PROVENIENZA	DESTINAZIONE D'USO
F000580	SPEZZANO DELLA SILA	Fraz. Camigliatello - Via	21	85	2	T-1	A/3	2	6,5		€ 402,84	€ 56 922,04	€ 1 138,44	<input type="checkbox"/>	<input checked="" type="checkbox"/>		Gestione AFOR
F000379	SPEZZANO DELLA SILA	loc. Camigliatello	22	24	3	T	B/6		768	301	€ 1 189,92	€ 0,00	€ 0,00	<input checked="" type="checkbox"/>	<input type="checkbox"/>	A.P.T	ex Casa del Forestiero (liber
F000380	SPEZZANO DELLA SILA	loc. Camigliatello	22	24	4	1	B/6		992	331,6	€ 1 536,98	€ 0,00	€ 0,00	<input checked="" type="checkbox"/>	<input type="checkbox"/>	A.P.T	ex Casa del Forestiero (liber
F000381	SPEZZANO DELLA SILA	loc. Camigliatello	22	24	5	2	B/6		780	242,4	€ 1 208,51	€ 0,00	€ 0,00	<input checked="" type="checkbox"/>	<input type="checkbox"/>	A.P.T	ex Casa del Forestiero (liber
F000382	SPEZZANO DELLA SILA	loc. Camigliatello	22	24	6	3	B/6		540	180	€ 836,66	€ 0,00	€ 0,00	<input checked="" type="checkbox"/>	<input type="checkbox"/>	A.P.T	ex Casa del Forestiero (liber
F000383	SPEZZANO DELLA SILA	loc. Camigliatello	22	24	7	4	B/6		230	44,1	€ 356,36	€ 993 998,15	€ 19 879,96	<input checked="" type="checkbox"/>	<input type="checkbox"/>	A.P.T (valore da perizia di s	ex Casa del Forestiero (liber
<b>Totale per Comune</b>												<b>€ 4 467 509,78</b>	<b>€ 89 350,20</b>				
F000581	SPEZZANO PICCOLO	Loc.tà Macchia Sacra	14	48	1	T-1	A/3	2	6,5		€ 402,84	€ 56 922,04	€ 1 138,44	<input type="checkbox"/>	<input checked="" type="checkbox"/>		Gestione AFOR
<b>Totale per Comune</b>												<b>€ 56 922,04</b>	<b>€ 1 138,44</b>				
F000390	TERRANOVA DA SIBARI	C.da Torre Zito	32	559	1	T/1	A/4	2	6		€ 213,81	€ 29 305,40	€ 586,11	<input type="checkbox"/>	<input checked="" type="checkbox"/>	MINISTERO LL.	magazzino
F000391	TERRANOVA DA SIBARI	C.da Galatrella	32	559	2	T	C/2	1	45		€ 99,83	€ 13 682,98	€ 273,66	<input type="checkbox"/>	<input checked="" type="checkbox"/>	MINISTERO LL.	ex palazzina idraulica
<b>Totale per Comune</b>												<b>€ 42 988,37</b>	<b>€ 859,77</b>				
F000392	VILLAPIANA	SS Jonica Torre Cerchiar	42	29	1	T/1/S	A/3		10,5		€ 395,86	€ 54 257,68	€ 1 085,15	<input type="checkbox"/>	<input checked="" type="checkbox"/>	MINISTERO LL.	ex palazzina idraulica
F000393	VILLAPIANA	SS Jonica Torre Cerchiar	42	29	2	T	C/2			72	€ 185,92	€ 25 482,71	€ 509,65	<input type="checkbox"/>	<input checked="" type="checkbox"/>	MINISTERO LL.	ex palazzina idraulica
F000395	VILLAPIANA	SS Jonica Torre Cerchiar	42	29	2	T	A/3		7		€ 263,91	€ 36 172,24	€ 723,44	<input type="checkbox"/>	<input checked="" type="checkbox"/>	MINISTERO LL.	ex palazzina idraulica
<b>Totale per Comune</b>												<b>€ 115 912,63</b>	<b>€ 2 318,25</b>				
<b>TOTALI PER PROVINCIA</b>												<b>€ 32 885 322,00</b>	<b>€ 569 834,64</b>				





# Valore Fabbricati Provincia di COSENZA

Regione Calabria  
Dipartimento Bilancio e Patrimonio  
Settore 4 - Demanio e Patrimonio

N° FABBRICATI	COMUNE	Rendita Catastale	VALORE 2014	Ammortamento 2014
3	ACQUAPPESA	€ 823,75	€ 112 905,47	€ 2 258,11
9	ACRI	€ 2 618,04	€ 136 970,66	€ 2 739,41
1	AMENDOLARA	€ 7 900,20	€ 368 159,98	€ 7 363,20
3	APRIGLIANO	€ 872,06	€ 123 223,69	€ 2 464,47
1	BISIGNANO	€ 361,52	€ 49 550,94	€ 991,02
2	BOCCHIGLIERO	€ 1 207,47	€ 102 385,20	€ 2 047,70
1	CAROLEI	€ 222,08	€ 30 438,90	€ 608,78
1	CASSANO ALLO IONIO	€ 180,76	€ 24 775,47	€ 495,51
1	CASSANO JONIO	€ 265,20	€ 36 349,05	€ 726,98
5	CELICO	€ 597,75	€ 84 463,18	€ 1 689,26
2	CERCHIARA DI CALABRIA	€ 805,68	€ 110 428,75	€ 2 208,58
1	CERVICATI	€ 870,00	€ 40 543,17	€ 810,86
16	CORIGLIANO CALABRO	€ 9 453,51	€ 772 322,90	€ 15 446,46
29	COSENZA	€ 149 579,81	€ 16 765 501,56	€ 248 802,53
1	FRANCAVILLA MARITTIMA	€ 965,77	€ 132 371,13	€ 2 647,42
4	FUSCALDO	€ 9 980,40	€ 561 620,67	€ 11 232,41
1	GRIMALDI	€ 122,00	€ 5 685,36	€ 113,71
1	LONGOBARDI	€ 6 690,00	€ 321 405,18	€ 6 428,10
5	LONGOBUCCO	€ 25 712,64	€ 1 733 193,21	€ 34 663,86
1	LUZZI	€ 702,00	€ 32 714,15	€ 654,28
2	MALITO	€ 227,00	€ 10 578,51	€ 211,57

<b>N° FABBRICATI</b>	<b>COMUNE</b>	<b>Rendita Catastale</b>	<b>VALORE 2014</b>	<b>Ammortamento 2014</b>
2	MONGRASSANO	€ 466,36	€ 65 897,53	€ 1 317,95
5	MONTEGIORDANO	€ 752,00	€ 35 044,21	€ 700,88
6	PAOLA	€ 1 046,99	€ 145 549,82	€ 1 546,70
2	ROGGIANO GRAVINA	€ 458,62	€ 62 859,74	€ 1 257,19
5	ROSSANO	€ 217,94	€ 29 871,46	€ 597,43
1	SAN DONATO DI NINEA	€ 2 553,88	€ 360 867,96	€ 7 217,36
2	SAN GIOVANNI IN FIORE			
1	SAN LUCIDO	€ 41 316,55	€ 5 662 961,69	€ 113 259,23
1	SAN PIETRO IN GUARANO	€ 519,35	€ 73 385,11	€ 1 467,70
4	SARACENA	€ 1 160,30	€ 163 952,53	€ 3 279,05
7	SERRA PEDACE	€ 387,35	€ 46 011,98	€ 920,24
43	SPEZZANO DELLA SILA	€ 30 206,67	€ 4 467 509,78	€ 89 350,20
1	SPEZZANO PICCOLO	€ 402,84	€ 56 922,04	€ 1 138,44
2	TERRANOVA DA SIBARI	€ 313,64	€ 42 988,37	€ 859,77
3	VILLAPIANA	€ 845,69	€ 115 912,63	€ 2 318,25
<b>175</b>		<b>€ 300 805,82</b>	<b>€ 32 885 322,00</b>	<b>€ 569 834,64</b>

# Regione Calabria

*Dipartimento 4 - Bilancio e Patrimonio*

*Settore 4 - Demanio e Patrimonio Immobiliare*

*Inventario dei Beni Demaniali e Patrimoniali - Anno 2014*  
*4 - Fabbricati provincia di Crotone*



# Elenco Fabbricati Provincia di CROTONE

Regione Calabria  
Dipartimento Bilancio e Patrimonio  
Settore 4 - Demanio e Patrimonio

ID FABBRICATO	Comune	Indirizzo	Foglio	Particella	Sub	Piano	Categoria Catastale	Classe	Vani/mc	Mq	Rendita Catastale	Valore 2014	Ammortamento 2014	Patr. Disp.	Patr. Indsp.	PROVENIENZA	DESTINAZIONE D'USO	
F000338	CASTELSILANO	contrada Calamodeo Var	2	14		T	A/4	1	3,5	144	€ 72,30	€ 9 909,64	€ 198,19	<input type="checkbox"/>	<input checked="" type="checkbox"/>		Gestione AFOR	
<b>Totale per Comune</b>												<b>€ 9 909,64</b>	<b>€ 198,19</b>					
F000396	CROTONE	C.da Passovecchio	17	1574		T	D/7				€ 74 960,00	€ 5 137 113,43	€ 102 742,27	<input type="checkbox"/>	<input checked="" type="checkbox"/>	Ex CASMEZ	ex CIAPI - parte in comodato	
<b>Totale per Comune</b>												<b>€ 5 137 113,43</b>	<b>€ 102 742,27</b>					
F000631	ISOLA DI CAPO RIZZUTO	Località Bonnace	29	1412	1	T	C/2	2		120	€ 130,15	€ 17 838,72	€ 356,77	<input type="checkbox"/>	<input checked="" type="checkbox"/>	Ramo Agricoltura		
F000632	ISOLA DI CAPO RIZZUTO	Loc.tà Capo Piccolo	35	1570	1	T	C/2	2		60	€ 65,07	€ 8 918,68	€ 178,37	<input type="checkbox"/>	<input checked="" type="checkbox"/>	Ramo Agricoltura		
<b>Totale per Comune</b>												<b>€ 26 757,40</b>	<b>€ 535,15</b>					
F000275	MESORACA	Località Montana	8	30	2	T	C/2	1	94		€ 77,68	€ 10 647,04	€ 212,94	<input type="checkbox"/>	<input checked="" type="checkbox"/>		Gestione AFOR	
F000276	MESORACA	Località Montana	8	30	3	T	C/2	1	27		€ 22,31	€ 3 057,87	€ 61,16	<input type="checkbox"/>	<input checked="" type="checkbox"/>		Gestione AFOR	
<b>Totale per Comune</b>												<b>€ 13 704,91</b>	<b>€ 274,10</b>					
F000397	VERZINO	Via Montenero Costituz.	3	188	2	T	A/3	2	3,5		€ 168,11	€ 23 041,63	€ 460,83	<input type="checkbox"/>	<input checked="" type="checkbox"/>		Gestione AFOR	
F000398	VERZINO	Via Montenero Costituz.	3	188	3	T	C/2	2		22	€ 26,13	€ 3 581,45	€ 71,63	<input type="checkbox"/>	<input checked="" type="checkbox"/>		Gestione AFOR	
F000399	VERZINO	Via Montenero Costituz.	3	188	4	T	C/2	1		37	€ 36,31	€ 4 976,75	€ 99,54	<input type="checkbox"/>	<input checked="" type="checkbox"/>		Gestione AFOR	
F000400	VERZINO	Via Montenero Costituz.	3	190		T	C/2	2		6	€ 7,13	€ 977,26	€ 19,55	<input type="checkbox"/>	<input checked="" type="checkbox"/>		Gestione AFOR	
F000401	VERZINO	Via Pasqualino Zumbo	6	721	1		D/4				€ 172,50	€ 23 643,33	€ 472,87	<input type="checkbox"/>	<input checked="" type="checkbox"/>	Reg Cal. ASL KR		
<b>Totale per Comune</b>												<b>€ 56 220,42</b>	<b>€ 1 124,41</b>					
<b>TOTALI PER PROVINCIA</b>												<b>€ 5 243 705,80</b>	<b>€ 104 874,12</b>					



# Valore Fabbricati Provincia di CROTONE

Regione Calabria  
Dipartimento Bilancio e Patrimonio  
Settore 4 - Demanio e Patrimonio

N° FABBRICATI	COMUNE	Rendita Catastale	VALORE 2014	Ammortamento 2014
1	CASTELSilANO	€ 72,30	€ 9 909,64	€ 198,19
1	CROTONE	€ 74 960,00	€ 5 137 113,43	€ 102 742,27
2	ISOLA DI CAPO RIZZUTO	€ 195,22	€ 26 757,40	€ 535,15
2	MESORACA	€ 99,99	€ 13 704,91	€ 274,10
5	VERZINO	€ 410,18	€ 56 220,42	€ 1 124,41
<b>11</b>		<b>€ 75 737,69</b>	<b>€ 5 243 705,80</b>	<b>€ 104 874,12</b>

# Regione Calabria

*Dipartimento 4 - Bilancio e Patrimonio*

*Settore 4 - Demanio e Patrimonio Immobiliare*

*Inventario dei Beni Demaniali e Patrimoniali - Anno 2014*  
*5 - Fabbricati provincia di Reggio Calabria*



# Elenco Fabbricati Provincia di REGGIO CALABRIA

Regione Calabria  
Dipartimento Bilancio e Patrimonio  
Settore 4 - Demanio e Patrimonio

ID FABBRICATO	Comune	Indirizzo	Foglio	Particella	Sub	Piano	Categoria Catastale	Classe	Vani/mc	Mq	Rendita Catastale	Valore 2014	Ammortamento 2014	Patr. Disp	Patr. Indsp.	PROVENIENZA	DESTINAZIONE D'USO	
F000403	BAGNARA CALABRA	via Pavia, 6				T			2	79		€ 68 748,95	€ 1 374,98	<input type="checkbox"/>	<input checked="" type="checkbox"/>	F.A.P.L.	Magazzino ex ufficio coll.	
F000402	BAGNARA CALABRA	via Roselli 4, 6				T			4	132		€ 107 692,20	€ 2 153,84	<input type="checkbox"/>	<input checked="" type="checkbox"/>	F.A.P.L.	Magazzino ex ufficio coll.	
<b>Totali per Comune</b>												<b>€ 176 441,15</b>	<b>€ 3 528,82</b>					
F000404	BIANCO	via Pugliano, 4,5				T			3	96		€ 62 657,28	€ 1 253,15	<input type="checkbox"/>	<input checked="" type="checkbox"/>	F.A.P.L.	Ex Ufficio collocamento	
<b>Totali per Comune</b>												<b>€ 62 657,28</b>	<b>€ 1 253,15</b>					
F000407	BIVONGI	via Alfredo Oriani				T			3	207		€ 78 865,50	€ 1 577,31	<input type="checkbox"/>	<input checked="" type="checkbox"/>	F.A.P.L.	Ex Ufficio collocamento	
F000405	BIVONGI	Loc.tà Zistra	5	35		T	C/2	2		29	€ 71,89	€ 9 853,44	€ 197,07	<input type="checkbox"/>	<input checked="" type="checkbox"/>			
F000406	BIVONGI	Loc.tà Zistra	5	36		T	C/2	2		14	€ 34,71	€ 4 757,45	€ 95,15	<input type="checkbox"/>	<input checked="" type="checkbox"/>			
<b>Totali per Comune</b>												<b>€ 93 476,40</b>	<b>€ 1 869,53</b>					
F000408	BOVALINO	Torrente Pugliese, 19-21				T			3	83		€ 72 229,91	€ 1 444,60	<input type="checkbox"/>	<input checked="" type="checkbox"/>	F.A.P.L.	Ex Ufficio collocamento	
F000013	BOVALINO	via Dromo				T			3	260		€ 212 120,98	€ 4 242,42	<input type="checkbox"/>	<input checked="" type="checkbox"/>	F.A.P.L.	Ex Ufficio collocamento	
F000409	BOVALINO	S.S. 106 JONICA	17	1216	6		A/3	2	5		€ 206,58	€ 28 314,43	€ 566,29	<input type="checkbox"/>	<input checked="" type="checkbox"/>		x	
F000001	BOVALINO	S.S. 106 JONICA	17	1216	7		B/4	1	300		€ 89,86	€ 12 316,46	€ 246,33	<input type="checkbox"/>	<input checked="" type="checkbox"/>			
F000002	BOVALINO	S.S. 106 JONICA	17	1216	8		A/3	1	1,5		€ 52,68	€ 7 220,47	€ 144,41	<input type="checkbox"/>	<input checked="" type="checkbox"/>		x	
F000003	BOVALINO	S.S. 106 JONICA	17	1216	9		A/3	2	5		€ 206,58	€ 28 314,43	€ 566,29	<input type="checkbox"/>	<input checked="" type="checkbox"/>		x	
F000004	BOVALINO	S.S. 106 JONICA	17	1216	10		A/3	3	9		€ 436,92	€ 59 885,48	€ 1 197,71	<input type="checkbox"/>	<input checked="" type="checkbox"/>		x	
F000005	BOVALINO	S.S. 106 JONICA	17	1216	11		B/4	1	212		€ 63,50	€ 8 703,49	€ 174,07	<input type="checkbox"/>	<input checked="" type="checkbox"/>			
F000006	BOVALINO	S.S. 106 JONICA	17	1216	12		A/3	3	10		€ 485,47	€ 66 539,87	€ 1 330,80	<input type="checkbox"/>	<input checked="" type="checkbox"/>		x	
F000007	BOVALINO	S.S. 106 JONICA	17	1216	13		C/2	3		84	€ 238,00	€ 32 620,94	€ 652,42	<input type="checkbox"/>	<input checked="" type="checkbox"/>			
F000008	BOVALINO	S.S. 106 JONICA	17	1216	14		D/7				€ 55 572,83	€ 3 808 483,61	€ 76 169,67	<input type="checkbox"/>	<input checked="" type="checkbox"/>			
F000009	BOVALINO	S.S. 106 JONICA	17	1216	15		A/3	2	3		€ 123,95	€ 16 988,93	€ 339,78	<input type="checkbox"/>	<input checked="" type="checkbox"/>		x	
F000010	BOVALINO	S.S. 106 JONICA	17	1216	16		A/2	2	16		€ 908,96	€ 124 584,60	€ 2 491,69	<input type="checkbox"/>	<input checked="" type="checkbox"/>		x	
F000011	BOVALINO	S.S. 106 JONICA	17	1216	17		A/5	2	3,5		€ 56,04	€ 7 681,00	€ 153,62	<input type="checkbox"/>	<input checked="" type="checkbox"/>		x	
F000012	BOVALINO	S.S. 106 JONICA	17	1216	18		C/2	3		322	€ 914,65	€ 125 364,48	€ 2 507,29	<input type="checkbox"/>	<input checked="" type="checkbox"/>			
<b>Totali per Comune</b>												<b>€ 4 611 369,09</b>	<b>€ 92 227,38</b>					
F000014	BRANCALEONE	SS.106 Bruzzano-Bianco	18	38					0	190		€ 11 236,04	€ 224,72	<input type="checkbox"/>	<input checked="" type="checkbox"/>	DEMANIO STATO	Casello idraulico	
<b>Totali per Comune</b>												<b>€ 11 236,04</b>	<b>€ 224,72</b>					
F000015	BRUZZANO ZEFFIRO	ex SS.Brancal.-Bruzz.	8	30					0	202		€ 14 045,05	€ 280,90	<input type="checkbox"/>	<input checked="" type="checkbox"/>	DEMANIO STATO-Casello	idraulico	
<b>Totali per Comune</b>												<b>€ 14 045,05</b>	<b>€ 280,90</b>					
F000016	CALANNA	via Pia, 17				T			3	60		€ 39 160,80	€ 783,22	<input type="checkbox"/>	<input checked="" type="checkbox"/>	F.A.P.L.	Scuola materna	

ID FABBRICATO	Comune	Indirizzo	Foglio	Particella	Sub	Piano	Categoria Catastale	Classe	Vani/mc	Mq	Rendita Catastale	Valore 2014	Ammortamento 2014	Patr. Disp.	Patr. Indsp.	PROVENIENZA	DESTINAZIONE D'USO	
<b>Totali per Comune</b>												<b>€ 39 160,80</b>	<b>€ 783,22</b>					
F000017	CAMPO CALABRO	via S. Angelo Trav I							3	80		€ 34 809,59	€ 696,19	<input type="checkbox"/>	<input checked="" type="checkbox"/>	F.A.P.L.	Abit. Stilo Bruno	
F000018	CAMPO CALABRO	via S. Angelo Trav I				T			3	80		€ 34 809,59	€ 696,19	<input type="checkbox"/>	<input checked="" type="checkbox"/>	F.A.P.L.	Abit. Lo Faro Vincenzo	
<b>Totali per Comune</b>												<b>€ 69 619,18</b>	<b>€ 1 392,38</b>					
F000019	CANDIDONI	loc. Pioppo							0			€ 19 036,50	€ 380,73	<input type="checkbox"/>	<input checked="" type="checkbox"/>	DEMANIO STATO	Casello idraulico	
F000607	CANDIDONI	C/da Mantegna	36	732	1		E/9				€ 376,00	€ 17 522,11	€ 350,44	<input type="checkbox"/>	<input checked="" type="checkbox"/>	Dip. LL.PP. Acque	Serbatoio	
<b>Totali per Comune</b>												<b>€ 36 558,60</b>	<b>€ 731,17</b>					
F000020	CIMINA'	rione Cacia, 75, 77				T			4	131		€ 57 000,72	€ 1 140,01	<input type="checkbox"/>	<input checked="" type="checkbox"/>	F.A.P.L.	Scuola materna	
<b>Totali per Comune</b>												<b>€ 57 000,72</b>	<b>€ 1 140,01</b>					
F000025	DELIANOVA	piazza Marconi				1			3	104		€ 45 252,48	€ 905,05	<input type="checkbox"/>	<input checked="" type="checkbox"/>	F.A.P.L.	Scuola media statale	
F000024	DELIANOVA	piazza Marconi				T			3	104		€ 45 252,48	€ 905,05	<input type="checkbox"/>	<input checked="" type="checkbox"/>	F.A.P.L.	Ex Ufficio collocamento	
F000023	DELIANOVA	via Trento, 74/76				T			4	135		€ 58 741,20	€ 1 174,82	<input type="checkbox"/>	<input checked="" type="checkbox"/>	F.A.P.L.	Abit. Sergi Pietro	
F000021	DELIANOVA	Via Carmelia	17	13	1	T	A/3	1	2,5		€ 85,22	€ 11 680,49	€ 233,61	<input type="checkbox"/>	<input checked="" type="checkbox"/>			
F000022	DELIANOVA	Via Carmelia	17	13	2	T	C/2	1		66	€ 85,22	€ 11 680,49	€ 233,61	<input type="checkbox"/>	<input checked="" type="checkbox"/>			
<b>Totali per Comune</b>												<b>€ 172 607,13</b>	<b>€ 3 452,14</b>					
F000028	GALATRO	Mazzini 2, 4				T			4	93		€ 40 466,16	€ 809,32	<input type="checkbox"/>	<input checked="" type="checkbox"/>	F.A.P.L.	Ex Ufficio collocamento	
F000027	GALATRO	Lamari 124				T			3	60		€ 29 370,60	€ 587,41	<input type="checkbox"/>	<input checked="" type="checkbox"/>	F.A.P.L.	Locazione Zavaglia Nicola	
F000026	GALATRO	Angelo 126				T			3	60		€ 29 370,60	€ 587,41	<input type="checkbox"/>	<input checked="" type="checkbox"/>	F.A.P.L.	Locazione Cordoma Vincenz	
<b>Totali per Comune</b>												<b>€ 99 207,36</b>	<b>€ 1 984,15</b>					
F000029	GERACE	C.da S. Filippo	16	314	3	T	A/3		5,5		€ 284,05	€ 38 932,69	€ 778,65	<input type="checkbox"/>	<input checked="" type="checkbox"/>	Az. Di Stato Foreste	x	
F000030	GERACE	C.da S. Filippo	16	314	4	1	A/3		8		€ 413,17	€ 56 630,23	€ 1 132,60	<input type="checkbox"/>	<input checked="" type="checkbox"/>	Az. Di Stato Foreste	x	
<b>Totali per Comune</b>												<b>€ 95 562,92</b>	<b>€ 1 911,26</b>					
F000031	GIOIA TAURO	Gioia Tauro	13	160			B/4		0		€ 3 547,01	€ 705 792,26	€ 14 115,85	<input type="checkbox"/>	<input checked="" type="checkbox"/>	EX AGENSUD	Edif. Piloti/Ormezzatori	
F000032	GIOIA TAURO	Gioia Tauro	13	162			B/4		0		€ 4 273,15	€ 1 421 945,25	€ 28 438,90	<input type="checkbox"/>	<input checked="" type="checkbox"/>	EX AGENSUD	Caserma P.S.	
F000034	GIOIA TAURO	Gioia Tauro	20	502	2		B/4		0		€ 5 019,94	€ 1 210 902,29	€ 24 218,05	<input type="checkbox"/>	<input checked="" type="checkbox"/>	EX AGENSUD	Edificio VVFF	
F000033	GIOIA TAURO	Gioia Tauro	20	502	3		B/4		0		€ 4 310,33	€ 1 099 950,84	€ 21 999,02	<input type="checkbox"/>	<input checked="" type="checkbox"/>	EX AGENSUD	Edificio caserma CC	
F000035	GIOIA TAURO	C.da Bettina	35	358		T	D/1				€ 82,33	€ 5 642,19	€ 112,84	<input type="checkbox"/>	<input checked="" type="checkbox"/>			
F000036	GIOIA TAURO	C.da Bettina	35	601		T	D/1				€ 886,00	€ 60 718,82	€ 1 214,38	<input type="checkbox"/>	<input checked="" type="checkbox"/>			
F000603	GIOIA TAURO	SS 18-Via delle Timpe Ma	9	63			D/7			2390	€ 31 914,87	€ 2 254 815,04	€ 45 096,30	<input type="checkbox"/>	<input checked="" type="checkbox"/>	DEMANIO STATO-Dip.Agrì	Centro Oleario e Raffineria	
<b>Totali per Comune</b>												<b>€ 6 759 766,69</b>	<b>€ 135 195,33</b>					
F000044	GIOIOSA IONICA	Garibaldi				T/1			2	50		€ 10 878,00	€ 217,56	<input type="checkbox"/>	<input checked="" type="checkbox"/>	F.A.P.L.	Deposito comunale	
F000045	GIOIOSA IONICA	viale della Rimembranza				T			4	100		€ 43 512,00	€ 870,24	<input type="checkbox"/>	<input checked="" type="checkbox"/>	F.A.P.L.	Scuola media statale	
F000639	GIOIOSA IONICA	Contrada Pantalogna	35	820	1	T	E/3				€ 1 323,00	€ 61 653,58	€ 1 233,07	<input type="checkbox"/>	<input checked="" type="checkbox"/>	Voltura d'Ufficio del 03/04/2		



ID FABBRICATO	Comune	Indirizzo	Foglio	Particella	Sub	Piano	Categoria Catastale	Classe	Vani/mc	Mq	Rendita Catastale	Valore 2014	Ammortamento 2014	Patr. Disp.	Patr. Indsp.	PROVENIENZA	DESTINAZIONE D'USO	
<b>Totali per Comune</b>												<b>€ 116 043,59</b>	<b>€ 2 320,87</b>					
F000037	LOCRI	C/da Giardini, snc	18	1501	3	T	A/3	3	5		€ 271,14	€ 37 163,21	€ 743,26	<input type="checkbox"/>	<input checked="" type="checkbox"/>		x	
F000038	LOCRI	C/da Giardini, snc	18	1501	4	T	B/4		528		€ 490,84	€ 67 275,90	€ 1 345,52	<input type="checkbox"/>	<input checked="" type="checkbox"/>			
F000039	LOCRI	C/da Giardini, snc	18	1501	5	T	C/2	1			€ 1 032,50	€ 141 517,33	€ 2 830,35	<input type="checkbox"/>	<input checked="" type="checkbox"/>			
F000040	LOCRI	C/da Giardini, snc	18	1501	6	T	C/2	1			€ 39,51	€ 5 415,35	€ 108,31	<input type="checkbox"/>	<input checked="" type="checkbox"/>			
F000041	LOCRI	C/da Giardini, snc	18	1501	7	T	C/2	1			€ 15,80	€ 2 165,59	€ 43,31	<input type="checkbox"/>	<input checked="" type="checkbox"/>			
F000042	LOCRI	C/da Giardini, snc	18	1501	8	1	B/4		1110		€ 1 031,88	€ 141 432,35	€ 2 828,65	<input type="checkbox"/>	<input checked="" type="checkbox"/>			
F000043	LOCRI	C/da Giardini, snc	18	1501	9	2	F/5							<input type="checkbox"/>	<input checked="" type="checkbox"/>			
<b>Totali per Comune</b>												<b>€ 394 969,74</b>	<b>€ 7 899,39</b>					
F000649	MAMMOLA	C/da Fontanelli-Bravi	41	46		T	A/3	1	4		€ 165,27	€ 22 652,37	€ 453,05	<input type="checkbox"/>	<input checked="" type="checkbox"/>	Variazione Classamento de		
<b>Totali per Comune</b>												<b>€ 22 652,37</b>	<b>€ 453,05</b>					
F000599	MARTONE	C/da Croceferrata	2	3		T	A/4	3	7,5		€ 282,76	€ 39 954,51	€ 799,09	<input type="checkbox"/>	<input checked="" type="checkbox"/>		Gestione AFOR	
<b>Totali per Comune</b>												<b>€ 39 954,51</b>	<b>€ 799,09</b>					
F000640	MELICUCCA'	Via Tocco	6	598	1	T	A/3	2	4,5		€ 169,66	€ 23 254,07	€ 465,08	<input type="checkbox"/>	<input checked="" type="checkbox"/>	Voltura d'Ufficio del 24/04/2		
<b>Totali per Comune</b>												<b>€ 23 254,07</b>	<b>€ 465,08</b>					
F000651	MONTEBELLO IONICO	Contrada Tigani	66	409		T	area urbana			20	€ 0,00			<input type="checkbox"/>	<input checked="" type="checkbox"/>	Dip. LL.PP. Acquedotti	Espr. Del 07/01/2009 SORIC	
F000650	MONTEBELLO IONICO	Contrada Tigani	66	410		T	area urbana			280	€ 0,00			<input type="checkbox"/>	<input checked="" type="checkbox"/>	Dip. LL.PP. Acquedotti	Espr. Del 07/01/2009 SORIC	
<b>Totali per Comune</b>																		
F000046	MOTTA SAN GIOVANNI	Lacco, 11				T			3			€ 42 587,37	€ 851,75	<input type="checkbox"/>	<input checked="" type="checkbox"/>	F.A.P.L.	Ex Ufficio collocamento	
F000606	MOTTA SAN GIOVANNI	C/da Martino	16	471		T	E/9				€ 54,00	€ 2 594,30	€ 51,89	<input type="checkbox"/>	<input checked="" type="checkbox"/>	Dip. LL.PP. Acque	Serbatoio	
F000605	MOTTA SAN GIOVANNI	Rione San Giorgio	21	291		T	E/9				€ 350,00	€ 16 814,92	€ 336,30	<input type="checkbox"/>	<input checked="" type="checkbox"/>	Dip. LL.PP. Acque	Serbatoio	
<b>Totali per Comune</b>												<b>€ 61 996,59</b>	<b>€ 1 239,93</b>					
F000600	OPPIDO MAMERTINA	Loc.tà Zervò, snc	59	120		T	A/3	1	3,5		€ 119,30	€ 16 857,31	€ 337,15	<input type="checkbox"/>	<input checked="" type="checkbox"/>		Gestione AFOR	
<b>Totali per Comune</b>												<b>€ 16 857,31</b>	<b>€ 337,15</b>					
F000641	PALIZZI	Via Portella	54	129	1	T	C/2	3		50	€ 118,79	€ 16 281,69	€ 325,63	<input type="checkbox"/>	<input checked="" type="checkbox"/>	Voltura d'Ufficio del 15/06/2		
<b>Totali per Comune</b>												<b>€ 16 281,69</b>	<b>€ 325,63</b>					
F000047	PELLARO	industriale				T			3			€ 69 836,76	€ 1 396,74	<input type="checkbox"/>	<input checked="" type="checkbox"/>	F.A.P.L.	Ex Ufficio collocamento	
<b>Totali per Comune</b>												<b>€ 69 836,76</b>	<b>€ 1 396,74</b>					
F000048	PLACANICA	Nuova, 57-59				T			4			€ 33 123,51	€ 662,47	<input type="checkbox"/>	<input checked="" type="checkbox"/>	F.A.P.L.	Ex Ufficio collocamento	
<b>Totali per Comune</b>												<b>€ 33 123,51</b>	<b>€ 662,47</b>					
F000049	PLATI	Roma, 6-8				T			3			€ 102 797,11	€ 2 055,94	<input type="checkbox"/>	<input checked="" type="checkbox"/>	F.A.P.L.	Ex Ufficio collocamento	
<b>Totali per Comune</b>												<b>€ 102 797,11</b>	<b>€ 2 055,94</b>					
F000050	PORTIGLIOLA	rione Case Popolari				T			3	85		€ 46 231,51	€ 924,63	<input type="checkbox"/>	<input checked="" type="checkbox"/>	F.A.P.L.	Ex Ufficio collocamento	

ID FABBRICATO	Comune	Indirizzo	Foglio	Particella	Sub	Piano	Categoria Catastale	Classe	Vani/mc	Mq	Rendita Catastale	Valore 2014	Ammortamento 2014	Patr. Disp.	Patr. Indsp.	PROVENIENZA	DESTINAZIONE D'USO	
<b>Totali per Comune</b>												<b>€ 46 231,51</b>	<b>€ 924,63</b>					
F000621	REGGIO CALABRIA	Via Sbarre Centrali	102	676	2	S1	C/6	1		7	€ 17,71	€ 2 427,38	€ 48,55	<input type="checkbox"/>	<input checked="" type="checkbox"/>	Compravendita del 07/12/9	Opera Nomadi	
F000622	REGGIO CALABRIA	Via Sbarre Centrali	102	676	3	S1	C/6	1		11	€ 27,84	€ 3 815,83	€ 76,32	<input type="checkbox"/>	<input checked="" type="checkbox"/>	Compravendita del 07/12/9	Opera Nomadi	
F000623	REGGIO CALABRIA	Via Sbarre Centrali	102	676	4	S1	C/6	1		11	€ 27,84	€ 3 815,83	€ 76,32	<input type="checkbox"/>	<input checked="" type="checkbox"/>	Compravendita del 07/12/9	Opera Nomadi	
F000413	REGGIO CALABRIA	Via Sbarre Centrali	102	676	9	S1/T	A/10		10	212	€ 2 526,77	€ 278 476,78	€ 5 569,54	<input type="checkbox"/>	<input checked="" type="checkbox"/>	Compravendita del 07/12/9	Opera Nomadi	
F000610	REGGIO CALABRIA	Loc.tà Gambarie	11	23		S1-T	F/2							<input type="checkbox"/>	<input checked="" type="checkbox"/>		Gestione AFOR	
F000588	REGGIO CALABRIA	Loc.tà Gambarie	11	24		T	C/2	1		58	€ 80,88	€ 11 428,49	€ 228,57	<input type="checkbox"/>	<input checked="" type="checkbox"/>		Gestione AFOR	
F000590	REGGIO CALABRIA	Loc.tà Tre Aie	11	28		T	D/1				€ 10,33	€ 729,82	€ 14,60	<input type="checkbox"/>	<input checked="" type="checkbox"/>		Gestione AFOR	
F000521	REGGIO CALABRIA	Via Modena	110	1363	3	T	C/2	3		65	€ 422,98	€ 57 974,82	€ 1 159,50	<input type="checkbox"/>	<input checked="" type="checkbox"/>		Uffici regionali	
F000522	REGGIO CALABRIA	Via Modena	110	1363	4	S1	C/2	3		830	€ 5 401,11	€ 740 291,22	€ 14 805,82	<input type="checkbox"/>	<input checked="" type="checkbox"/>		Archivio Uffici regionali	
F000523	REGGIO CALABRIA	Via Modena	110	1363	5	T	A/10	3	12		€ 4 338,24	€ 297 305,64	€ 5 946,11	<input type="checkbox"/>	<input checked="" type="checkbox"/>		Uffici regionali	
F000524	REGGIO CALABRIA	Via Modena	110	1363	6	T	A/10	3	12		€ 4 338,24	€ 297 305,64	€ 5 946,11	<input type="checkbox"/>	<input checked="" type="checkbox"/>		Uffici regionali	
F000525	REGGIO CALABRIA	Via Modena	110	1363	7	1	A/10	3	12		€ 4 338,24	€ 297 305,64	€ 5 946,11	<input type="checkbox"/>	<input checked="" type="checkbox"/>		Uffici regionali	
F000526	REGGIO CALABRIA	Via Modena	110	1363	8	1	A/10	3	11,5		€ 4 157,48	€ 284 917,91	€ 5 698,36	<input type="checkbox"/>	<input checked="" type="checkbox"/>		Uffici regionali	
F000527	REGGIO CALABRIA	Via Modena	110	1363	9	2	A/10	3	12		€ 4 338,24	€ 297 305,64	€ 5 946,11	<input type="checkbox"/>	<input checked="" type="checkbox"/>		Uffici regionali	
F000528	REGGIO CALABRIA	Via Modena	110	1363	10	2	A/10	2	11,5		€ 4 157,48	€ 284 917,91	€ 5 698,36	<input type="checkbox"/>	<input checked="" type="checkbox"/>		Uffici regionali	
F000529	REGGIO CALABRIA	Via Modena	110	1363	11	3	A/10	3	12		€ 4 338,24	€ 297 305,64	€ 5 946,11	<input type="checkbox"/>	<input checked="" type="checkbox"/>		Uffici regionali	
F000530	REGGIO CALABRIA	Via Modena	110	1363	12	3	A/10	3	12		€ 4 338,24	€ 297 305,64	€ 5 946,11	<input type="checkbox"/>	<input checked="" type="checkbox"/>		Uffici regionali	
F000415	REGGIO CALABRIA	via Pensilvania 1/B	121	322	1	T/1/2	B/5		0	3	€ 17 849,68	€ 2 850 035,84	€ 57 000,72	<input type="checkbox"/>	<input checked="" type="checkbox"/>	Ex I.N.A.P.L.I.	CRIP scuola professionale	
F000417	REGGIO CALABRIA	via Roma, 4	123	116	12	1	A/2		9	3	€ 1 347,95	€ 263 247,58	€ 5 264,95	<input type="checkbox"/>	<input checked="" type="checkbox"/>	A.A.S.T.	Uffici A.P.T.	
F000418	REGGIO CALABRIA	via Roma, 3	123	116	13	1	A/2		12	3	€ 1 797,27	€ 246 338,84	€ 4 926,78	<input type="checkbox"/>	<input checked="" type="checkbox"/>	A.A.S.T.	Dip. Attività Produttive (verba	
F000419	REGGIO CALABRIA	via Benassai	123	116	62	S1/T	C/2		0	216	€ 1 088,07	€ 149 133,91	€ 2 982,68	<input type="checkbox"/>	<input checked="" type="checkbox"/>	E.P.T.	Garace-Deposito A.P.T.	
F000416	REGGIO CALABRIA	vai XXV Luglio 1943	123	73		T	N.C.		7			€ 1 544 893,47	€ 30 897,87	<input type="checkbox"/>	<input checked="" type="checkbox"/>	Ex G.I.L.-Comod.d'uso	Amm. Comun. RC	
F000423	REGGIO CALABRIA	via Torrione, 33B,C,D	125	374	1	T	C/1		0	26	€ 1 321,30	€ 52 214,39	€ 1 044,29	<input type="checkbox"/>	<input checked="" type="checkbox"/>	CONS.PROV.I	Dipartimento Urbanistica	
F000424	REGGIO CALABRIA	via Torrione, 33A	125	374	2	T	C/6		0	17	€ 121,47	€ 34 809,59	€ 696,19	<input type="checkbox"/>	<input checked="" type="checkbox"/>	CONS.PROV.I	Dipartimento Urbanistica	
F000425	REGGIO CALABRIA	via Torrione 33	125	374	3	T	A/2		7	173	€ 822,46	€ 234 964,79	€ 4 699,30	<input type="checkbox"/>	<input checked="" type="checkbox"/>	CONS.PROV.I	Dipartimento Urbanistica	
F000630	REGGIO CALABRIA	Via demetrio Triepi, 72	125	9	18	1-2	B/4		2156		€ 4 787,96	€ 656 251,16	€ 13 125,02	<input type="checkbox"/>	<input checked="" type="checkbox"/>	E.P.T.	Dip. Personale e Urbanistica	
F000531	REGGIO CALABRIA	Via dei Bianchi	127	264	1	a sub1 a 1			91	2343	€ 213 081,23	€ 10 606 049,39	€ 0,00	<input type="checkbox"/>	<input checked="" type="checkbox"/>	DEMANIO STATO	Comodato Università	
F000487	REGGIO CALABRIA	Via Vittorio Emanuele III°	127	264	3	T	C/6	9		33	€ 293,14	€ 40 178,59	€ 803,57	<input type="checkbox"/>	<input checked="" type="checkbox"/>	DEMANIO STATO	Uff. Regionali Dip. LL.PP.	
F000489	REGGIO CALABRIA	Via Vittorio Emanuele III°	127	264	4	T	C/6	9		40	€ 355,32	€ 48 701,15	€ 974,02	<input type="checkbox"/>	<input checked="" type="checkbox"/>	DEMANIO STATO	Uff. Regionali Dip. LL.PP.	
F000490	REGGIO CALABRIA	Via dei Bianchi, 2	127	264	16	2	B/4	3	15655		€ 40 425,66	€ 5 540 853,82	€ 0,00	<input type="checkbox"/>	<input checked="" type="checkbox"/>	DEMANIO STATO	Uff. Regionali Dip. LL.PP.	
F000642	REGGIO CALABRIA	Via Nazionale	2	570	1		E/9				€ 2 441,25	€ 113 765,54	€ 2 275,31	<input type="checkbox"/>	<input checked="" type="checkbox"/>			
F000589	REGGIO CALABRIA	Loc.tà Gambarie	4	259		T-S1	C/2	1		62	€ 86,45	€ 12 215,54	€ 244,31	<input type="checkbox"/>	<input checked="" type="checkbox"/>		Gestione AFOR	

ID FABBRICATO	Comune	Indirizzo	Foglio	Particella	Sub	Piano	Categoria Catastale	Classe	Vani/mc	Mq	Rendita Catastale	Valore 2014	Ammortamento 2014	Patr. Disp.	Patr. Indsp.	PROVENIENZA	DESTINAZIONE D'USO	
F000635	REGGIO CALABRIA	S.S. 18 Tirrena Inferiore	40	245	1	T	A/3	1	5	101	€ 322,79	€ 44 242,50	€ 884,85	<input type="checkbox"/>	<input checked="" type="checkbox"/>	Demanio dello Stato LL.PP.	Affitto	
F000636	REGGIO CALABRIA	S.S. 18 Tirrena Inferiore	40	245	3	T	C/2	4		160	€ 1 214,71	€ 166 491,54	€ 3 329,83	<input type="checkbox"/>	<input checked="" type="checkbox"/>	Demanio dello Stato LL.PP.	Ex Magazzino, Garage, App.	
F000637	REGGIO CALABRIA	S.S. 18 Tirrena Inferiore	40	245	4	T	C/7			132	€ 204,52	€ 28 032,08	€ 560,64	<input type="checkbox"/>	<input checked="" type="checkbox"/>	Demanio dello Stato LL.PP.	Parcheggio auto	
F000638	REGGIO CALABRIA	S.S. 18 Tirrena Inferiore	40	245	5	T	C/2	4		132	€ 1 002,13	€ 137 354,74	€ 2 747,09	<input type="checkbox"/>	<input checked="" type="checkbox"/>	Demanio dello Stato LL.PP.	Ex Uffici	
F000060	REGGIO CALABRIA	loc. S. Caterina	43	30	1	S1/T	C/6	7	0	173	€ 1 125,77	€ 212 120,98	€ 4 242,42	<input type="checkbox"/>	<input checked="" type="checkbox"/>	DEMANIO STATO-Autorim		
F000061	REGGIO CALABRIA	loc. S. Caterina	43	30	2	1	A/3		0	3	€ 557,77	€ 120 745,79	€ 2 414,92	<input type="checkbox"/>	<input checked="" type="checkbox"/>	DEMANIO STATO	appartam. ex custode (Sicliari	
F000062	REGGIO CALABRIA	via Trapani Lombardo	5	228		T	N.C.		0			€ 136 790,85	€ 2 735,82	<input type="checkbox"/>	<input checked="" type="checkbox"/>	E.N.A.L.C.	Comune di R.C. (costruz. Ab	
F000541	REGGIO CALABRIA	Loc.tà Catona	6	1147			D/4			15500		€ 6 516 379,74	€ 130 327,59	<input type="checkbox"/>	<input checked="" type="checkbox"/>	Ex CIAPI		
F000591	REGGIO CALABRIA	Loc.tà Baglia	66	15		T	A/3	1	4		€ 119,82	€ 16 930,79	€ 338,62	<input type="checkbox"/>	<input checked="" type="checkbox"/>		Gestione AFOR	
F000411	REGGIO CALABRIA	via Garibaldini	7	127-128		T	A/5		10	2	€ 129,10	€ 1 359 749,92	€ 27 195,00	<input type="checkbox"/>	<input checked="" type="checkbox"/>	Ex G.I.L.	Polis Cultura	
F000065	REGGIO CALABRIA	via Garibaldini	7	173			B/1		0					<input type="checkbox"/>	<input checked="" type="checkbox"/>	Ex G.I.L.	Polis Cultura	
F000066	REGGIO CALABRIA	via Garibaldini	7	174			B/1		0					<input type="checkbox"/>	<input checked="" type="checkbox"/>	Ex G.I.L.	Polis Cultura	
F000067	REGGIO CALABRIA	via Garibaldini	7	175			B/1		0					<input type="checkbox"/>	<input checked="" type="checkbox"/>	Ex G.I.L.	Polis Cultura	
F000068	REGGIO CALABRIA	via Garibaldini	7	176			B/1		0					<input type="checkbox"/>	<input checked="" type="checkbox"/>	Ex G.I.L.	Polis Cultura	
F000069	REGGIO CALABRIA	via Garibaldini	7	177			B/1		0					<input type="checkbox"/>	<input checked="" type="checkbox"/>	Ex G.I.L.	Polis Cultura	
F000070	REGGIO CALABRIA	via Garibaldini	7	178			B/1		0					<input type="checkbox"/>	<input checked="" type="checkbox"/>	Ex G.I.L.	Polis Cultura	
F000071	REGGIO CALABRIA	via Garibaldini	7	179			B/1		0					<input type="checkbox"/>	<input checked="" type="checkbox"/>	Ex G.I.L.	Polis Cultura	
F000072	REGGIO CALABRIA	via Garibaldini	7	180			B/1		0					<input type="checkbox"/>	<input checked="" type="checkbox"/>	Ex G.I.L.	Polis Cultura	
F000073	REGGIO CALABRIA	via Garibaldini	7	181			B/1		0		€ 4 123,58	€ 2 012 429,88	€ 40 248,60	<input type="checkbox"/>	<input checked="" type="checkbox"/>	ex G.I.L.	Polis Cultura	
F000063	REGGIO CALABRIA	via Garibaldini	7	20		T	B/1		0	1				<input type="checkbox"/>	<input checked="" type="checkbox"/>	Ex G.I.L.	Polis Cultura	
F000064	REGGIO CALABRIA	via Garibaldini	7	21			B/1		0					<input type="checkbox"/>	<input checked="" type="checkbox"/>	Ex G.I.L.	Polis Cultura	
F000410	REGGIO CALABRIA	via Garibaldini	7	22	1	T/1	A/5		0			€ 143 680,42	€ 2 873,61	<input type="checkbox"/>	<input checked="" type="checkbox"/>	Ex G.I.L.	Polis Cultura Lavori di Man.	
F000592	REGGIO CALABRIA	Loc.tà Basilicò	8	19	2	T	A/3	1	5		€ 149,77	€ 21 162,78	€ 423,26	<input type="checkbox"/>	<input checked="" type="checkbox"/>		Gestione AFOR-Oasi Faunist	
F000593	REGGIO CALABRIA	Loc.tà Basilicò	8	19	3	T	A/3	1	9		€ 269,59	€ 38 093,56	€ 761,87	<input type="checkbox"/>	<input checked="" type="checkbox"/>		Gestione AFOR-Oasi Faunist	
F000594	REGGIO CALABRIA	Loc.tà Basilicò	8	20	2	T	C/6	1		114	€ 158,97	€ 22 462,75	€ 449,26	<input type="checkbox"/>	<input checked="" type="checkbox"/>		Gestione AFOR-Oasi Faunist	
F000595	REGGIO CALABRIA	Loc.tà Basilicò	8	20	3	T	C/2	1		220	€ 306,78	€ 43 348,58	€ 866,97	<input type="checkbox"/>	<input checked="" type="checkbox"/>		Gestione AFOR-Oasi Faunist	
F000596	REGGIO CALABRIA	Loc.tà Basilicò	8	21		T	C/2	1		45	€ 62,75	€ 8 866,69	€ 177,33	<input type="checkbox"/>	<input checked="" type="checkbox"/>		Gestione AFOR-Oasi Faunist	
F000597	REGGIO CALABRIA	Loc.tà Basilicò	8	23		T	C/2	1		70	€ 97,61	€ 13 792,47	€ 275,85	<input type="checkbox"/>	<input checked="" type="checkbox"/>		Gestione AFOR-Oasi Faunist	
F000412	REGGIO CALABRIA	via Reggio Campi II	88	1224	41	T	A/10		11		€ 3 408,62	€ 663 758,45	€ 13 275,17	<input checked="" type="checkbox"/>	<input type="checkbox"/>	Valore agg. Come da Perizi	Utilizzato in parte-Uffici Regi	
<b>Totali per Comune</b>												<b>€ 37 552 717,99</b>	<b>€ 428 116,30</b>					
F000427	RIACE	fraz. MARINA-Via Nazion	19	31	1	T	B/1		680		€ 737,50	€ 101 083,81	€ 2 021,68	<input type="checkbox"/>	<input checked="" type="checkbox"/>	Ex G.I.L.-Inagibile		
<b>Totali per Comune</b>												<b>€ 101 083,81</b>	<b>€ 2 021,68</b>					
F000428	ROSARNO	loc. Olnella							0			€ 16 853,29	€ 337,07	<input type="checkbox"/>	<input checked="" type="checkbox"/>	DEMANIO STATO	Casello idraulico	

ID FABBRICATO	Comune	Indirizzo	Foglio	Particella	Sub	Piano	Categoria Catastale	Classe	Vani/mc	Mq	Rendita Catastale	Valore 2014	Ammortamento 2014	Patr. Disp.	Patr. Indsp.	PROVENIENZA	DESTINAZIONE D'USO
<b>Totale per Comune</b>												<b>€ 16 853,29</b>	<b>€ 337,07</b>				
F000429	SAN FERDINANDO	S. Ferdinando	31	776			B/4		813		€ 712,71	€ 823 562,32	€ 16 471,25	<input type="checkbox"/>	<input checked="" type="checkbox"/>	EX AGENSUD	Varco n° 1
F000430	SAN FERDINANDO	S. Ferdinando	31	777			B/1		0	3	€ 3 956,18	€ 1 845 194,50	€ 36 903,89	<input type="checkbox"/>	<input checked="" type="checkbox"/>	EX AGENSUD	Caserma G. di F.
F000434	SAN FERDINANDO	S. Ferdinando	31	833			D/1				€ 51,65	€ 1 441 550,35	€ 28 831,01	<input type="checkbox"/>	<input checked="" type="checkbox"/>	EX AGENSUD	
F000431	SAN FERDINANDO	S. Ferdinando	31	833	2		B/4		0	1	€ 1 133,47	€ 155 356,56	€ 3 107,13	<input type="checkbox"/>	<input checked="" type="checkbox"/>	EX AGENSUD	A.S.L. 10 (Parte del piano ter
F000432	SAN FERDINANDO	S. Ferdinando	31	833	3		B/4			1	€ 2 217,78	€ 303 975,12	€ 6 079,50	<input type="checkbox"/>	<input checked="" type="checkbox"/>	EX AGENSUD	Serv. veterin.p.t.- Servi.Zoop
F000433	SAN FERDINANDO	S. Ferdinando	31	833	4		B/4			1	€ 1 305,56	€ 178 943,63	€ 3 578,87	<input type="checkbox"/>	<input checked="" type="checkbox"/>	EX AGENSUD	Servizio fitosanitario pt. e 1°
F000643	SAN FERDINANDO	Strada Comunale S.Ferdi	31	975	4	T-1	B/4	1	1487		€ 1 305,56	€ 178 943,70	€ 3 578,87	<input type="checkbox"/>	<input checked="" type="checkbox"/>		
F000435	SAN FERDINANDO	S. Ferdinando	32	409	2		B/4		0	2	€ 6 083,84	€ 833 868,09	€ 16 677,36	<input type="checkbox"/>	<input checked="" type="checkbox"/>	EX AGENSUD	Dogana
F000436	SAN FERDINANDO	S. Ferdinando	32	409	3		C/2			1	€ 1 862,45	€ 255 272,60	€ 5 105,45	<input type="checkbox"/>	<input checked="" type="checkbox"/>	EX AGENSUD	
F000437	SAN FERDINANDO	S. Ferdinando	32	409	4		A/2			2	€ 464,81	€ 63 708,16	€ 1 274,16	<input type="checkbox"/>	<input checked="" type="checkbox"/>	EX AGENSUD	
F000438	SAN FERDINANDO	S. Ferdinando	32	409	6		A/2			2	€ 464,81	€ 63 708,16	€ 1 274,16	<input type="checkbox"/>	<input checked="" type="checkbox"/>	EX AGENSUD	
F000439	SAN FERDINANDO	S. Ferdinando	32	409	8		A/2			2	€ 402,84	€ 55 214,37	€ 1 104,29	<input type="checkbox"/>	<input checked="" type="checkbox"/>	EX AGENSUD	
F000440	SAN FERDINANDO	S. Ferdinando	32	409	9		A/2			2	€ 402,84	€ 2 567 078,25	€ 51 341,57	<input type="checkbox"/>	<input checked="" type="checkbox"/>	EX AGENSUD	
<b>Totale per Comune</b>												<b>€ 8 766 375,81</b>	<b>€ 175 327,52</b>				
F000598	SAN LUCA	C/da Carrà	8	16		T-1	A/3	2	7		€ 350,67	€ 49 550,32	€ 991,01	<input type="checkbox"/>	<input checked="" type="checkbox"/>		Gestione AFOR
<b>Totale per Comune</b>												<b>€ 49 550,32</b>	<b>€ 991,01</b>				
F000442	SAN PROCOPIO	Vittorio Veneto, 16	12	411		T	A/3		4	1	€ 113,62	€ 36 114,96	€ 722,30	<input type="checkbox"/>	<input checked="" type="checkbox"/>	F.A.P.L.	Inutilizzato
<b>Totale per Comune</b>												<b>€ 36 114,96</b>	<b>€ 722,30</b>				
F000644	SAN ROBERTO	Via Sant'Angelo	5	278	1		E/3				€ 595,35	€ 27 744,11	€ 554,88	<input type="checkbox"/>	<input checked="" type="checkbox"/>	Voltura d'Ufficio del 05/05/2	
<b>Totale per Comune</b>												<b>€ 27 744,11</b>	<b>€ 554,88</b>				
F000645	SANT'ILARIO DELLO IONIO	Contrada Bollo	13	314	1	T	C/2	3		75	€ 154,94	€ 21 236,51	€ 424,73	<input type="checkbox"/>	<input checked="" type="checkbox"/>	Dip. LL.PP. Acque	
F000646	SANT'ILARIO DELLO IONIO	Contrada Bollo	13	315	1	T	C/2	3		75	€ 154,94	€ 21 236,51	€ 424,73	<input type="checkbox"/>	<input checked="" type="checkbox"/>	Dip. LL.PP. Acque	
<b>Totale per Comune</b>												<b>€ 42 473,02</b>	<b>€ 849,46</b>				
F000441	SCILLA	Roma, 1				T			3			€ 39 595,92	€ 791,92	<input type="checkbox"/>	<input checked="" type="checkbox"/>	F.A.P.L.	Ex Ufficio collocamento
<b>Totale per Comune</b>												<b>€ 39 595,92</b>	<b>€ 791,92</b>				
F000444	TAURIANOVA	A. Diaz				T			3			€ 65 268,00	€ 1 305,36	<input type="checkbox"/>	<input checked="" type="checkbox"/>	F.A.P.L.	Ex Ufficio collocamento
<b>Totale per Comune</b>												<b>€ 65 268,00</b>	<b>€ 1 305,36</b>				
F000647	VILLA SAN GIOVANNI	Via Cimitero	4	554	2	S1-T-1-2-3	F/3				€ 0,00			<input type="checkbox"/>	<input checked="" type="checkbox"/>	Variazione del 31/10/2013	In corso di Costr.
F000648	VILLA SAN GIOVANNI	Via Cimitero	4	554	3	T	B/5		2000		€ 1 962,54	€ 268 991,20	€ 5 379,82	<input type="checkbox"/>	<input checked="" type="checkbox"/>	Variazione del 15/02/1995	
<b>Totale per Comune</b>												<b>€ 268 991,20</b>	<b>€ 5 379,82</b>				
<b>TOTALI PER PROVINCIA</b>												<b>€ 60 209 475,60</b>	<b>€ 881 251,45</b>				



# Valore Fabbricati Provincia di REGGIO CALABRIA

Regione Calabria  
Dipartimento Bilancio e Patrimonio  
Settore 4 - Demanio e Patrimonio

N° FABBRICATI	COMUNE	Rendita Catastale	VALORE 2014	Ammortamento 2014
2	BAGNARA CALABRA		€ 176 441,15	€ 3 528,82
1	BIANCO		€ 62 657,28	€ 1 253,15
3	BIVONGI	€ 106,60	€ 93 476,40	€ 1 869,53
15	BOVALINO	€ 59 356,02	€ 4 611 369,09	€ 92 227,38
1	BRANCALEONE		€ 11 236,04	€ 224,72
1	BRUZZANO ZEFFIRO		€ 14 045,05	€ 280,90
1	CALANNA		€ 39 160,80	€ 783,22
2	CAMPO CALABRO		€ 69 619,18	€ 1 392,38
2	CANDIDONI	€ 376,00	€ 36 558,60	€ 731,17
1	CIMINA'		€ 57 000,72	€ 1 140,01
5	DELIANOVA	€ 170,44	€ 172 607,13	€ 3 452,14
3	GALATRO		€ 99 207,36	€ 1 984,15
2	GERACE	€ 697,22	€ 95 562,92	€ 1 911,26
7	GIOIA TAURO	€ 50 033,63	€ 6 759 766,69	€ 135 195,33
3	GIOIOSA IONICA	€ 1 323,00	€ 116 043,59	€ 2 320,87
7	LOCRI	€ 2 881,67	€ 394 969,74	€ 7 899,39
1	MAMMOLA	€ 165,27	€ 22 652,37	€ 453,05
1	MARTONE	€ 282,76	€ 39 954,51	€ 799,09
1	MELICUCCA'	€ 169,66	€ 23 254,07	€ 465,08
2	MONTEBELLO IONICO	€ 0,00		
3	MOTTA SAN GIOVANNI	€ 404,00	€ 61 996,59	€ 1 239,93

<b>N° FABBRICATI</b>	<b>COMUNE</b>	<b>Rendita Catastale</b>	<b>VALORE 2014</b>	<b>Ammortamento 2014</b>
1	OPPIDO MAMERTINA	€ 119,30	€ 16 857,31	€ 337,15
1	PALIZZI	€ 118,79	€ 16 281,69	€ 325,63
1	PELLARO		€ 69 836,76	€ 1 396,74
1	PLACANICA		€ 33 123,51	€ 662,47
1	PLATÌ		€ 102 797,11	€ 2 055,94
1	PORTIGLIOLA		€ 46 231,51	€ 924,63
61	REGGIO CALABRIA	€ 341 933,35	€ 37 552 717,99	€ 428 116,30
1	RIACE	€ 737,50	€ 101 083,81	€ 2 021,68
1	ROSARNO		€ 16 853,29	€ 337,07
13	SAN FERDINANDO	€ 20 364,50	€ 8 766 375,81	€ 175 327,52
1	SAN LUCA	€ 350,67	€ 49 550,32	€ 991,01
1	SAN PROCOPIO	€ 113,62	€ 36 114,96	€ 722,30
1	SAN ROBERTO	€ 595,35	€ 27 744,11	€ 554,88
2	SANT'ILARIO DELLO IONIO	€ 309,88	€ 42 473,02	€ 849,46
1	SCILLA		€ 39 595,92	€ 791,92
1	TAURIANOVA		€ 65 268,00	€ 1 305,36
2	VILLA SAN GIOVANNI	€ 1 962,54	€ 268 991,20	€ 5 379,82
<b>155</b>		<b>€ 482 571,77</b>	<b>€ 60 209 475,60</b>	<b>€ 881 251,45</b>

# Regione Calabria

*Dipartimento 4 - Bilancio e Patrimonio*

*Settore 4 - Demanio e Patrimonio Immobiliare*

*Inventario dei Beni Demaniali e Patrimoniali - Anno 2014*  
*6 - Fabbricati provincia di Vibo Valentia*



# Elenco Fabbricati Provincia di VIBO VALENTIA

Regione Calabria  
Dipartimento Bilancio e Patrimonio  
Settore 4 - Demanio e Patrimonio

ID FABBRICATO	Comune	Indirizzo	Foglio	Particella	Sub	Piano	Categoria Catastale	Classe	Vani/mc	Mq	Rendita Catastale	Valore 2014	Ammortamento 2014	Patr. Disp.	Patr. Indsp.	PROVENIENZA	DESTINAZIONE D'USO	
F000664	DRAPIA		19	412	1		E/9				€ 262,50	€ 12 232,85	€ 244,66	<input type="checkbox"/>	<input checked="" type="checkbox"/>	Voltura d'Ufficio del 02/03/2		
<b>Totale per Comune</b>												<b>€ 12 232,85</b>	<b>€ 244,66</b>					
F000665	FILADELFIA	Via Piano delle Grazie, 1	29	135		T	B/4		683		€ 211,64	€ 29 007,97	€ 580,16	<input type="checkbox"/>	<input checked="" type="checkbox"/>	Imp. Meccanografico del 30		
<b>Totale per Comune</b>												<b>€ 29 007,97</b>	<b>€ 580,16</b>					
F000447	MONGIANA	Loc.Acque Bianche	14	134		T	C/2	1		16	€ 20,66	€ 2 831,72	€ 56,63	<input type="checkbox"/>	<input checked="" type="checkbox"/>			
F000445	MONGIANA	Loc.Conte San Nicola	6	49		T	C/2	1		52	€ 67,14	€ 9 202,40	€ 184,05	<input type="checkbox"/>	<input checked="" type="checkbox"/>			
F000446	MONGIANA	Loc.Conte San Nicola	6	50		T	C/2	1		41	€ 52,94	€ 7 256,10	€ 145,12	<input type="checkbox"/>	<input checked="" type="checkbox"/>			
<b>Totale per Comune</b>												<b>€ 19 290,22</b>	<b>€ 385,80</b>					
F000448	NICOTERA	S.P.Nicotera-Ioppolo	16	2		T	A/6	2	4,5		€ 79,02	€ 20 866,66	€ 417,33	<input checked="" type="checkbox"/>	<input type="checkbox"/>	Ex G.I.L.-(valore da perizia		
<b>Totale per Comune</b>												<b>€ 20 866,66</b>	<b>€ 417,33</b>					
F000666	PIZZONI	Via Domenico Nola	14	263	1		E/3				€ 315,00	€ 14 679,43	€ 293,59	<input type="checkbox"/>	<input checked="" type="checkbox"/>	Voltura d'Ufficio del 15/12/2		
F000667	PIZZONI	Località Marrone	22	66		T-1	C/2	1		31	€ 36,82	€ 5 046,65	€ 100,93	<input type="checkbox"/>	<input checked="" type="checkbox"/>	Gestione AFOR		
F000668	PIZZONI	Località Porticelle	23	54		T	C/2	1		8	€ 9,50	€ 1 302,10	€ 26,04	<input type="checkbox"/>	<input checked="" type="checkbox"/>	Gestione AFOR		
<b>Totale per Comune</b>												<b>€ 21 028,17</b>	<b>€ 420,56</b>					
F000452	SERRA SAN BRUNO					T			6					<input type="checkbox"/>	<input checked="" type="checkbox"/>	F.A.P.L.	ex Ufficio Collocamento	
F000443	SERRA SAN BRUNO	Vescovato				1			3					<input type="checkbox"/>	<input checked="" type="checkbox"/>	F.A.P.L.	Ex Ufficio collocamento	
F000450	SERRA SAN BRUNO	Corso Umberto	11	166		T/1	B/1		667		€ 237,69	€ 32 578,45	€ 651,57	<input type="checkbox"/>	<input checked="" type="checkbox"/>	Ex G.I.L.	in corso di ristrutturazione	
F000451	SERRA SAN BRUNO	Strada Prov.le Serra-Mo	27	73		T	B/1		716		€ 255,15	€ 34 971,57	€ 699,43	<input type="checkbox"/>	<input checked="" type="checkbox"/>	Ex G.I.L.-Rudere		
F000449	SERRA SAN BRUNO	Via Guido Fontana	5	936		T	C/1	3		247	€ 2 627,84	€ 305 996,72	€ 6 119,93	<input checked="" type="checkbox"/>	<input type="checkbox"/>	E.P.T. (valore da perizia di	in concessione Ente Parco	
<b>Totale per Comune</b>												<b>€ 373 546,74</b>	<b>€ 7 470,93</b>					
F000634	VIBO VALENTIA	Viale Papa Giovanni XXIII	30	281		T-1-2	B/5		5840		€ 5 127,40	€ 702 775,76	€ 14 055,52	<input type="checkbox"/>	<input checked="" type="checkbox"/>	Ex I.N.A.P.L.I.	Scuola Professionale	
F000582	VIBO VALENTIA	Viale Papa Giovanni XXIII	36	244	1	S1-T-1	B/4	2	5916		€ 5 194,11	€ 733 937,34	€ 14 678,75	<input type="checkbox"/>	<input checked="" type="checkbox"/>	Ex CASMEZ	In Parte ut. Sorical	
<b>Totale per Comune</b>												<b>€ 1 436 713,10</b>	<b>€ 28 734,26</b>					
<b>TOTALI PER PROVINCIA</b>												<b>€ 1 912 685,71</b>	<b>€ 38 253,71</b>					





# Valore Fabbricati Provincia di VIBO VALENTIA

Regione Calabria  
Dipartimento Bilancio e Patrimonio  
Settore 4 - Demanio e Patrimonio

N° FABBRICATI	COMUNE	Rendita Catastale	VALORE 2014	Ammortamento 2014
1	DRAPIA	€ 262,50	€ 12 232,85	€ 244,66
1	FILADELFIA	€ 211,64	€ 29 007,97	€ 580,16
3	MONGIANA	€ 140,74	€ 19 290,22	€ 385,80
1	NICOTERA	€ 79,02	€ 20 866,66	€ 417,33
3	PIZZONI	€ 361,32	€ 21 028,17	€ 420,56
5	SERRA SAN BRUNO	€ 3 120,68	€ 373 546,74	€ 7 470,93
2	VIBO VALENTIA	€ 10 321,51	€ 1 436 713,10	€ 28 734,26
<b>16</b>		<b>€ 14 497,41</b>	<b>€ 1 912 685,71</b>	<b>€ 38 253,71</b>



# TOTALE VALORE FABBRICATI 2014

Regione Calabria  
Dipartimento Bilancio e Patrimonio  
Settore 4 - Demanio e Patrimonio

Provincia	Valore 2014	Ammortamento 2014
CS	€ 32 885 322,00	€ 569 834,64
CZ	€ 25 140 725,73	€ 385 080,92
KR	€ 5 243 705,80	€ 104 874,12
RC	€ 60 209 475,60	€ 881 251,45
VV	€ 1 912 685,71	€ 38 253,71
<b>TOTALE VALORE PER REGIONE</b>	<b>€ 125 391 914,84</b>	<b>€ 1 979 294,84</b>

# Regione Calabria

*Dipartimento 4 - Bilancio e Patrimonio*

*Settore 4 - Demanio e Patrimonio Immobiliare*

*Inventario dei Beni Demaniali e Patrimoniali - Anno 2014*  
*7 - Terreni provincia di Catanzaro*



# Elenco Terreni Provincia di CATANZARO

Regione Calabria  
Dipartimento Bilancio e Patrimonio  
Settore 4 - Demanio e Patrimonio

ID TERRENO	Comune	Foglio	Particella	Coltura	ha	a	ca	Reddito Dominicale	Reddito Agrario	Valore 2014	Provenienza	Destinazione d'uso	Pat. Disponibile	Pat. Indisponibile
T004598	ALBI	20	1		5	81	80	60,09	27,04	€ 8 177,72			<input type="checkbox"/>	<input checked="" type="checkbox"/>
<b>1</b>	<b>Totale per Comune</b>									<b>€ 8 177,72</b>				
T006941	AMARONI	1	858	Semin Irrig		2	0	0,88	0,26	€ 119,76			<input type="checkbox"/>	<input checked="" type="checkbox"/>
T006942	AMARONI	1	861	Semin Irrig		2	80	1,23	0,36	€ 167,39			<input type="checkbox"/>	<input checked="" type="checkbox"/>
T006943	AMARONI	1	865	Semin Irrig		2	30	1,01	0,30	€ 137,45			<input type="checkbox"/>	<input checked="" type="checkbox"/>
T000002	AMARONI	1	867	Semin Irrig		2	50	1,10	0,32	€ 149,70			<input type="checkbox"/>	<input checked="" type="checkbox"/>
T000003	AMARONI	1	869	Semin Irrig		3	0	1,32	0,39	€ 179,64			<input type="checkbox"/>	<input checked="" type="checkbox"/>
<b>5</b>	<b>Totale per Comune</b>									<b>€ 753,95</b>				
T000004	ARGUSTO	5	471	Uliveto		4	60	1,78	1,19	€ 242,24			<input type="checkbox"/>	<input checked="" type="checkbox"/>
T000005	ARGUSTO	5	650	Vigneto		1	20	1,05	0,56	€ 142,90			<input type="checkbox"/>	<input checked="" type="checkbox"/>
T000006	ARGUSTO	5	656	Vigneto		1	28	1,98	0,66	€ 269,46			<input type="checkbox"/>	<input checked="" type="checkbox"/>
T000007	ARGUSTO	5	659	Vigneto		2	30	2,02	1,07	€ 274,90			<input type="checkbox"/>	<input checked="" type="checkbox"/>
T000008	ARGUSTO	5	662	Semin Irrig		2	0	1,24	0,36	€ 168,75			<input type="checkbox"/>	<input checked="" type="checkbox"/>
T000009	ARGUSTO	5	665	Cast frutto		4	20	0,65	0,33	€ 88,46			<input type="checkbox"/>	<input checked="" type="checkbox"/>
T000010	ARGUSTO	5	668	Pascolo Cesp		1	20	0,03	0,02	€ 4,08			<input type="checkbox"/>	<input checked="" type="checkbox"/>
T000011	ARGUSTO	5	670	Vigneto		0	44	0,68	0,23	€ 92,54			<input type="checkbox"/>	<input checked="" type="checkbox"/>
T000012	ARGUSTO	5	673	Vigneto		3	40	5,27	1,76	€ 717,20			<input type="checkbox"/>	<input checked="" type="checkbox"/>
T000013	ARGUSTO	5	677	Semin Arb		2	20	0,97	0,28	€ 132,01			<input type="checkbox"/>	<input checked="" type="checkbox"/>
T000014	ARGUSTO	6	539	Uliveto		0	80	0,39	0,23	€ 53,08			<input type="checkbox"/>	<input checked="" type="checkbox"/>
T000015	ARGUSTO	6	541	Seminativo		6	40	1,82	0,59	€ 247,69			<input type="checkbox"/>	<input checked="" type="checkbox"/>
T000016	ARGUSTO	6	542	Seminativo		1	90	0,54	0,18	€ 73,49			<input type="checkbox"/>	<input checked="" type="checkbox"/>
<b>13</b>	<b>Totale per Comune</b>									<b>€ 2 506,80</b>				
T000021	BADOLATO	30	336	Incolto sterile		2	90						<input type="checkbox"/>	<input checked="" type="checkbox"/>
T000019	BADOLATO	30	46	Incolto sterile		15	20						<input type="checkbox"/>	<input checked="" type="checkbox"/>
T000020	BADOLATO	30	48	Incolto sterile	1	82	10						<input type="checkbox"/>	<input checked="" type="checkbox"/>
T000017	BADOLATO	30	5	Incolto sterile		18	20						<input type="checkbox"/>	<input checked="" type="checkbox"/>
T000018	BADOLATO	30	6	Incolto sterile		5	50						<input type="checkbox"/>	<input checked="" type="checkbox"/>
T000022	BADOLATO	71	84	Seminativo	1	4	80	43,30	10,82	€ 5 892,75			<input type="checkbox"/>	<input checked="" type="checkbox"/>
T000023	BADOLATO	71	88	Seminativo	1	37	90	71,22	24,93	€ 9 692,42			<input type="checkbox"/>	<input checked="" type="checkbox"/>

ID TERRENO	Comune	Foglio	Particella	Coltura	ha	a	ca	Reddito Dominicale	Reddito Agrario	Valore 2014	Provenienza	Destinazione d'uso	Pat. Disponibile	Pat. Indisponibile
T000024	BADOLATO	71	89	Seminativo		17	40	8,99	3,15	€ 1 223,46			<input type="checkbox"/>	<input checked="" type="checkbox"/>
<b>8</b>	<b>Totali per Comune</b>							<b>€ 16 808,62</b>						
T000025	CARAFFA	7	125	Pascolo 3	0	3	0	0,06	0,06	€ 8,17	Ex G.I.L.	IMPRODUTTIVO	<input type="checkbox"/>	<input checked="" type="checkbox"/>
<b>1</b>	<b>Totali per Comune</b>							<b>€ 8,17</b>						
T000062	CARDINALE	13	266	Vigneto		3	20	1,90	1,07	€ 258,57			<input type="checkbox"/>	<input checked="" type="checkbox"/>
T009526	CARDINALE	14	30	Pascolo 1		69	30	3,58	3,22	€ 487,21		Gestione AFOR	<input type="checkbox"/>	<input checked="" type="checkbox"/>
T009527	CARDINALE	14	33	Seminativo 4		34	10	2,64	1,76	€ 359,28		Gestione AFOR	<input type="checkbox"/>	<input checked="" type="checkbox"/>
T009528	CARDINALE	14	34	Pascolo 2		6	70	0,24	0,14	€ 32,66		Gestione AFOR	<input type="checkbox"/>	<input checked="" type="checkbox"/>
T009529	CARDINALE	14	35	Seminativo 4	1	91	90	14,87	9,91	€ 2 023,68		Gestione AFOR	<input type="checkbox"/>	<input checked="" type="checkbox"/>
T009530	CARDINALE	14	36	Seminativo 3	6	0	90	77,58	40,34	€ 10 557,96		Gestione AFOR	<input type="checkbox"/>	<input checked="" type="checkbox"/>
T009531	CARDINALE	14	37	Pascolo Cesp	4	89	10	12,63	12,63	€ 1 718,83		Gestione AFOR	<input type="checkbox"/>	<input checked="" type="checkbox"/>
T009532	CARDINALE	14	38	Seminativo 4		9	50	0,74	0,59	€ 100,71		Gestione AFOR	<input type="checkbox"/>	<input checked="" type="checkbox"/>
T009533	CARDINALE	14	43	Pascolo 2		31	80	1,15	0,66	€ 156,50		Gestione AFOR	<input type="checkbox"/>	<input checked="" type="checkbox"/>
T009534	CARDINALE	14	44	Seminativo 4		87	20	6,76	4,50	€ 919,98		Gestione AFOR	<input type="checkbox"/>	<input checked="" type="checkbox"/>
T009535	CARDINALE	14	45	Pascolo 2		29	10	1,05	0,60	€ 142,90		Gestione AFOR	<input type="checkbox"/>	<input checked="" type="checkbox"/>
T009536	CARDINALE	14	46	Seminativo 2	1	29	40	33,41	11,36	€ 4 546,81		Gestione AFOR	<input type="checkbox"/>	<input checked="" type="checkbox"/>
T009537	CARDINALE	19	1	Bosco Ceduo 2	1	22	0	11,97	3,78	€ 1 629,01		Gestione AFOR	<input type="checkbox"/>	<input checked="" type="checkbox"/>
T009541	CARDINALE	19	11	Seminativo 3	1	66	40	21,48	11,17	€ 2 923,24		Gestione AFOR	<input type="checkbox"/>	<input checked="" type="checkbox"/>
T009542	CARDINALE	19	12	Pascolo 1	1	92	40	9,94	8,94	€ 1 352,75		Gestione AFOR	<input type="checkbox"/>	<input checked="" type="checkbox"/>
T009543	CARDINALE	19	13	Seminativo 3	8	83	80	68,47	45,64	€ 9 318,16		Gestione AFOR	<input type="checkbox"/>	<input checked="" type="checkbox"/>
T009544	CARDINALE	19	14	Pascolo 2	1	74	30	6,30	3,60	€ 857,37		Gestione AFOR	<input type="checkbox"/>	<input checked="" type="checkbox"/>
T009545	CARDINALE	19	15	Seminativo 4	2	54	80	19,54	13,16	€ 2 659,22		Gestione AFOR	<input type="checkbox"/>	<input checked="" type="checkbox"/>
T009538	CARDINALE	19	2	Seminativo 3	21	17	50	273,40	142,17	€ 37 207,33		Gestione AFOR	<input type="checkbox"/>	<input checked="" type="checkbox"/>
T009546	CARDINALE	19	28	Semin Irrig 3		36	20	9,35	3,74	€ 1 272,45		Gestione AFOR	<input type="checkbox"/>	<input checked="" type="checkbox"/>
T009547	CARDINALE	19	29	Seminativo 4	4	4	70	31,35	20,90	€ 4 266,46		Gestione AFOR	<input type="checkbox"/>	<input checked="" type="checkbox"/>
T009539	CARDINALE	19	3	Pascolo 2	3	28	30	11,87	6,78	€ 1 615,40		Gestione AFOR	<input type="checkbox"/>	<input checked="" type="checkbox"/>
T009548	CARDINALE	19	30	Pascolo 2	8	47	50	30,64	17,51	€ 4 169,83		Gestione AFOR	<input type="checkbox"/>	<input checked="" type="checkbox"/>
T009549	CARDINALE	19	34	Pascolo 2		5	10	0,18	0,11	€ 24,50		Gestione AFOR	<input type="checkbox"/>	<input checked="" type="checkbox"/>
T009550	CARDINALE	19	35	Pascolo 2		7	10	0,26	0,15	€ 35,38		Gestione AFOR	<input type="checkbox"/>	<input checked="" type="checkbox"/>
T009551	CARDINALE	19	38	Incolto prod	2	74	70	2,84	1,42	€ 386,50		Gestione AFOR	<input type="checkbox"/>	<input checked="" type="checkbox"/>
T009540	CARDINALE	19	4	Incolto prod	9	77	10	10,09	5,05	€ 1 373,16		Gestione AFOR	<input type="checkbox"/>	<input checked="" type="checkbox"/>
T009577	CARDINALE	20	101	Bosco Ceduo 4	1	53	50	5,55	4,76	€ 755,31		Gestione AFOR	<input type="checkbox"/>	<input checked="" type="checkbox"/>

ID TERRENO	Comune	Foglio	Particella	Coltura	ha	a	ca	Reddito Dominicale	Reddito Agrario	Valore 2014	Provenienza	Destinazione d'uso	Pat. Disponibile	Pat. Indisponibile
T009578	CARDINALE	20	102	Pascolo Cesp	1	54	20	3,98	3,98	€ 541,64		Gestione AFOR	<input type="checkbox"/>	<input checked="" type="checkbox"/>
T009579	CARDINALE	20	103	Seminativo 4	2	66	50	20,65	13,76	€ 2 810,28		Gestione AFOR	<input type="checkbox"/>	<input checked="" type="checkbox"/>
T009580	CARDINALE	20	104	Pascolo 1	2	58	50	13,35	12,02	€ 1 816,82		Gestione AFOR	<input type="checkbox"/>	<input checked="" type="checkbox"/>
T009581	CARDINALE	20	105	Pascolo Cesp		2	70	0,07	0,07	€ 9,53		Gestione AFOR	<input type="checkbox"/>	<input checked="" type="checkbox"/>
T009582	CARDINALE	20	106	Pascolo 1		2	0	0,10	0,09	€ 13,61		Gestione AFOR	<input type="checkbox"/>	<input checked="" type="checkbox"/>
T009583	CARDINALE	20	107	Pascolo 1			68	0,04	0,03	€ 5,44		Gestione AFOR	<input type="checkbox"/>	<input checked="" type="checkbox"/>
T009584	CARDINALE	20	108	Pascolo 1	5	36	0	27,68	24,91	€ 3 767,00		Gestione AFOR	<input type="checkbox"/>	<input checked="" type="checkbox"/>
T009585	CARDINALE	20	109	Pascolo 1		58	50	3,02	2,72	€ 411,00		Gestione AFOR	<input type="checkbox"/>	<input checked="" type="checkbox"/>
T009586	CARDINALE	20	115	Pascolo 1	3	5	40	15,77	14,20	€ 2 146,16		Gestione AFOR	<input type="checkbox"/>	<input checked="" type="checkbox"/>
T009587	CARDINALE	20	116	Bosco Ceduo 1		17	0	2,63	0,53	€ 357,92		Gestione AFOR	<input type="checkbox"/>	<input checked="" type="checkbox"/>
T009588	CARDINALE	20	171	Bosco Ceduo 4		10	30	0,37	0,32	€ 50,35		Gestione AFOR	<input type="checkbox"/>	<input checked="" type="checkbox"/>
T009589	CARDINALE	20	172	Bosco Ceduo 4		3	0	0,11	0,09	€ 14,97		Gestione AFOR	<input type="checkbox"/>	<input checked="" type="checkbox"/>
T009590	CARDINALE	20	173	Bosco Ceduo 4		6	60	0,24	0,20	€ 32,66		Gestione AFOR	<input type="checkbox"/>	<input checked="" type="checkbox"/>
T009552	CARDINALE	20	30	Pascolo Cesp		80	50	2,08	2,08	€ 283,07		Gestione AFOR	<input type="checkbox"/>	<input checked="" type="checkbox"/>
T009553	CARDINALE	20	31	Pascolo 2	7	12	60	25,76	14,72	€ 3 505,71		Gestione AFOR	<input type="checkbox"/>	<input checked="" type="checkbox"/>
T009554	CARDINALE	20	46	Pascolo Arb		48	20	3,73	1,74	€ 507,62		Gestione AFOR	<input type="checkbox"/>	<input checked="" type="checkbox"/>
T009555	CARDINALE	20	47	Seminativo 4	1	18	70	9,20	6,13	€ 1 252,04		Gestione AFOR	<input type="checkbox"/>	<input checked="" type="checkbox"/>
T009556	CARDINALE	20	57	Seminativo 4		25	80	2,00	1,33	€ 272,18		Gestione AFOR	<input type="checkbox"/>	<input checked="" type="checkbox"/>
T009557	CARDINALE	20	59	Seminativo 3		14	20	1,83	0,95	€ 249,05		Gestione AFOR	<input type="checkbox"/>	<input checked="" type="checkbox"/>
T009558	CARDINALE	20	61	Pascolo 1		5	70	0,29	0,26	€ 39,47		Gestione AFOR	<input type="checkbox"/>	<input checked="" type="checkbox"/>
T009559	CARDINALE	20	62	Seminativo 3		60	80	7,85	4,08	€ 1 068,32		Gestione AFOR	<input type="checkbox"/>	<input checked="" type="checkbox"/>
T009560	CARDINALE	20	63	Semin Irrig 3		49	70	12,83	5,13	€ 1 746,05		Gestione AFOR	<input type="checkbox"/>	<input checked="" type="checkbox"/>
T009561	CARDINALE	20	64	Semin Irrig 3		3	70	0,96	0,38	€ 130,65		Gestione AFOR	<input type="checkbox"/>	<input checked="" type="checkbox"/>
T009562	CARDINALE	20	65	Pascolo Cesp		69	0	1,78	1,78	€ 242,24		Gestione AFOR	<input type="checkbox"/>	<input checked="" type="checkbox"/>
T009563	CARDINALE	20	66	Semin Irrig 3		8	60	2,22	0,89	€ 302,12		Gestione AFOR	<input type="checkbox"/>	<input checked="" type="checkbox"/>
T009564	CARDINALE	20	67	Seminativo 4		6	0	0,46	0,31	€ 62,60		Gestione AFOR	<input type="checkbox"/>	<input checked="" type="checkbox"/>
T009565	CARDINALE	20	68	Pascolo Cesp	2	29	50	5,93	5,93	€ 807,02		Gestione AFOR	<input type="checkbox"/>	<input checked="" type="checkbox"/>
T009566	CARDINALE	20	69	Seminativo 4		65	0	5,04	3,36	€ 685,90		Gestione AFOR	<input type="checkbox"/>	<input checked="" type="checkbox"/>
T009567	CARDINALE	20	87	Pascolo 1	2	29	20	11,84	10,65	€ 1 611,32		Gestione AFOR	<input type="checkbox"/>	<input checked="" type="checkbox"/>
T009568	CARDINALE	20	88	Semin Irrig 3		27	70	7,15	2,86	€ 973,05		Gestione AFOR	<input type="checkbox"/>	<input checked="" type="checkbox"/>
T009569	CARDINALE	20	89	Seminativo 4	1	1	90	7,89	5,26	€ 1 073,76		Gestione AFOR	<input type="checkbox"/>	<input checked="" type="checkbox"/>
T009570	CARDINALE	20	90	Seminativo 4		25	30	1,96	1,31	€ 266,74		Gestione AFOR	<input type="checkbox"/>	<input checked="" type="checkbox"/>

ID TERRENO	Comune	Foglio	Particella	Coltura	ha	a	ca	Reddito Dominicale	Reddito Agrario	Valore 2014	Provenienza	Destinazione d'uso	Pat. Disponibile	Pat. Indisponibile
T009571	CARDINALE	20	91	Pascolo 1	1	5	20	5,43	4,89	€ 738,98		Gestione AFOR	<input type="checkbox"/>	<input checked="" type="checkbox"/>
T009572	CARDINALE	20	92	Bosco Ceduo 4		87	90	3,18	2,72	€ 432,77		Gestione AFOR	<input type="checkbox"/>	<input checked="" type="checkbox"/>
T009573	CARDINALE	20	93	Bosco Ceduo 4		70	90	2,56	2,20	€ 348,39		Gestione AFOR	<input type="checkbox"/>	<input checked="" type="checkbox"/>
T009574	CARDINALE	20	94	Seminativo 4		48	20	3,73	2,49	€ 507,62		Gestione AFOR	<input type="checkbox"/>	<input checked="" type="checkbox"/>
T009575	CARDINALE	20	95	Pascolo 1		25	40	1,31	1,18	€ 178,28		Gestione AFOR	<input type="checkbox"/>	<input checked="" type="checkbox"/>
T009576	CARDINALE	20	96	Pascolo 1		6	70	0,35	0,31	€ 47,63		Gestione AFOR	<input type="checkbox"/>	<input checked="" type="checkbox"/>
T009591	CARDINALE	21	1	Pascolo 2		71	30	2,58	1,47	€ 351,12		Gestione AFOR	<input type="checkbox"/>	<input checked="" type="checkbox"/>
T009600	CARDINALE	21	10	Seminativo 4	17	73	10	137,36	91,57	€ 18 693,49		Gestione AFOR	<input type="checkbox"/>	<input checked="" type="checkbox"/>
T009601	CARDINALE	21	11	Pascolo Cesp	3	13	10	8,09	8,09	€ 1 100,98		Gestione AFOR	<input type="checkbox"/>	<input checked="" type="checkbox"/>
T009602	CARDINALE	21	12	Pascolo Cesp	1	52	50	3,94	3,94	€ 536,20		Gestione AFOR	<input type="checkbox"/>	<input checked="" type="checkbox"/>
T009603	CARDINALE	21	13	Seminativo 4	2	84	90	22,07	14,71	€ 3 003,53		Gestione AFOR	<input type="checkbox"/>	<input checked="" type="checkbox"/>
T009604	CARDINALE	21	14	Semin Irrig 3		13	10	3,38	1,35	€ 459,99		Gestione AFOR	<input type="checkbox"/>	<input checked="" type="checkbox"/>
T009605	CARDINALE	21	16	Semin Irrig 3		80	0	20,66	8,26	€ 2 811,64		Gestione AFOR	<input type="checkbox"/>	<input checked="" type="checkbox"/>
T009592	CARDINALE	21	2	Seminativo 4		70	10	5,43	3,62	€ 738,98		Gestione AFOR	<input type="checkbox"/>	<input checked="" type="checkbox"/>
T009593	CARDINALE	21	3	Pascolo 1	1	78	20	9,20	8,28	€ 1 252,04		Gestione AFOR	<input type="checkbox"/>	<input checked="" type="checkbox"/>
T009606	CARDINALE	21	32	Bosco Ceduo 2	2	32	80	22,84	7,21	€ 3 108,32		Gestione AFOR	<input type="checkbox"/>	<input checked="" type="checkbox"/>
T009594	CARDINALE	21	4	Pascolo 1		8	10	0,42	0,38	€ 57,16		Gestione AFOR	<input type="checkbox"/>	<input checked="" type="checkbox"/>
T009595	CARDINALE	21	5	Pascolo 1		9	90	0,51	0,46	€ 69,41		Gestione AFOR	<input type="checkbox"/>	<input checked="" type="checkbox"/>
T009607	CARDINALE	21	55	Pascolo Arb	4	37	80	33,92	15,83	€ 4 616,21		Gestione AFOR	<input type="checkbox"/>	<input checked="" type="checkbox"/>
T009596	CARDINALE	21	6	Seminativo 4		4	40	0,34	0,23	€ 46,28		Gestione AFOR	<input type="checkbox"/>	<input checked="" type="checkbox"/>
T009597	CARDINALE	21	7	Seminativo 4		79	70	6,17	4,12	€ 839,68		Gestione AFOR	<input type="checkbox"/>	<input checked="" type="checkbox"/>
T009598	CARDINALE	21	8	Pascolo 1		9	80	0,51	0,46	€ 69,41		Gestione AFOR	<input type="checkbox"/>	<input checked="" type="checkbox"/>
T009599	CARDINALE	21	9	Seminativo 4	8	56	20	66,33	44,22	€ 9 026,93		Gestione AFOR	<input type="checkbox"/>	<input checked="" type="checkbox"/>
T009608	CARDINALE	22	1	Seminativo 4	1	88	50	14,60	9,74	€ 1 986,93		Gestione AFOR	<input type="checkbox"/>	<input checked="" type="checkbox"/>
T009617	CARDINALE	22	10	Pascolo Cesp		48	50	1,17	1,17	€ 159,23		Gestione AFOR	<input type="checkbox"/>	<input checked="" type="checkbox"/>
T009618	CARDINALE	22	14	Bosco Ceduo 4		54	30	1,96	1,68	€ 266,74		Gestione AFOR	<input type="checkbox"/>	<input checked="" type="checkbox"/>
T009619	CARDINALE	22	15	Seminativo 4	2	28	40	17,69	11,80	€ 2 407,45		Gestione AFOR	<input type="checkbox"/>	<input checked="" type="checkbox"/>
T009620	CARDINALE	22	16	Pascolo Cesp	1	58	90	4,10	4,10	€ 557,97		Gestione AFOR	<input type="checkbox"/>	<input checked="" type="checkbox"/>
T009621	CARDINALE	22	17	Pascolo Cesp	11	94	60	30,85	30,85	€ 4 198,41		Gestione AFOR	<input type="checkbox"/>	<input checked="" type="checkbox"/>
T009622	CARDINALE	22	18	Seminativo 4		66	30	5,14	3,42	€ 699,51		Gestione AFOR	<input type="checkbox"/>	<input checked="" type="checkbox"/>
T009623	CARDINALE	22	19	Seminativo 4	1	13	70	8,81	5,87	€ 1 198,96		Gestione AFOR	<input type="checkbox"/>	<input checked="" type="checkbox"/>
T009609	CARDINALE	22	2	Semin Irrig 3		20	30	5,24	2,10	€ 713,12		Gestione AFOR	<input type="checkbox"/>	<input checked="" type="checkbox"/>

ID TERRENO	Comune	Foglio	Particella	Coltura	ha	a	ca	Reddito Dominicale	Reddito Agrario	Valore 2014	Provenienza	Destinazione d'uso	Pat. Disponibile	Pat. Indisponibile
T009624	CARDINALE	22	20	Bosco Ceduo 4		90	30	3,26	2,80	€ 443,66		Gestione AFOR	<input type="checkbox"/>	<input checked="" type="checkbox"/>
T009625	CARDINALE	22	21	Semin Arb		90	30	3,26	2,80	€ 443,66		Gestione AFOR	<input type="checkbox"/>	<input checked="" type="checkbox"/>
T000063	CARDINALE	22	22	Bosco Ceduo		74	10	2,68	2,30	€ 364,72			<input type="checkbox"/>	<input checked="" type="checkbox"/>
T009626	CARDINALE	22	23	Pascolo 1		30	80	1,59	1,43	€ 216,39		Gestione AFOR	<input type="checkbox"/>	<input checked="" type="checkbox"/>
T009627	CARDINALE	22	24	Seminativo 4		64	40	4,99	3,33	€ 679,10		Gestione AFOR	<input type="checkbox"/>	<input checked="" type="checkbox"/>
T009628	CARDINALE	22	25	Semin Irrig 3		50	0	12,91	5,16	€ 1 756,94		Gestione AFOR	<input type="checkbox"/>	<input checked="" type="checkbox"/>
T009629	CARDINALE	22	26	Pascolo Cesp		31	50	0,81	0,81	€ 110,23		Gestione AFOR	<input type="checkbox"/>	<input checked="" type="checkbox"/>
T009630	CARDINALE	22	27	Seminativo 4		71	0	5,50	3,67	€ 748,50		Gestione AFOR	<input type="checkbox"/>	<input checked="" type="checkbox"/>
T009631	CARDINALE	22	28	Seminativo 4		99	80	7,73	5,15	€ 1 051,99		Gestione AFOR	<input type="checkbox"/>	<input checked="" type="checkbox"/>
T009632	CARDINALE	22	29	Pascolo 1	1	88	50	9,74	8,76	€ 1 325,53		Gestione AFOR	<input type="checkbox"/>	<input checked="" type="checkbox"/>
T009610	CARDINALE	22	3	Bosco Ceduo 3	1	12	70	6,40	3,49	€ 870,98		Gestione AFOR	<input type="checkbox"/>	<input checked="" type="checkbox"/>
T009633	CARDINALE	22	30	Pascolo 1	1	35	50	7,00	6,30	€ 952,64		Gestione AFOR	<input type="checkbox"/>	<input checked="" type="checkbox"/>
T009634	CARDINALE	22	31	Seminativo 4		37	30	2,89	1,93	€ 393,30		Gestione AFOR	<input type="checkbox"/>	<input checked="" type="checkbox"/>
T009635	CARDINALE	22	34	Pascolo 1		36	80	1,90	1,71	€ 258,57		Gestione AFOR	<input type="checkbox"/>	<input checked="" type="checkbox"/>
T009636	CARDINALE	22	37	Seminativo 4	1	2	70	7,96	5,30	€ 1 083,29		Gestione AFOR	<input type="checkbox"/>	<input checked="" type="checkbox"/>
T009637	CARDINALE	22	38	Bosco Ceduo 2		13	40	1,31	0,42	€ 178,28		Gestione AFOR	<input type="checkbox"/>	<input checked="" type="checkbox"/>
T009638	CARDINALE	22	39	Pascolo 1		66	90	3,46	3,11	€ 470,88		Gestione AFOR	<input type="checkbox"/>	<input checked="" type="checkbox"/>
T009611	CARDINALE	22	4	Semin Irrig 4		81	50	21,05	8,42	€ 2 864,72		Gestione AFOR	<input type="checkbox"/>	<input checked="" type="checkbox"/>
T009639	CARDINALE	22	41	Seminativo 4	1	27	0	9,84	6,56	€ 1 339,14		Gestione AFOR	<input type="checkbox"/>	<input checked="" type="checkbox"/>
T009640	CARDINALE	22	42	Bosco Ceduo 4		58	60	2,12	1,82	€ 288,51		Gestione AFOR	<input type="checkbox"/>	<input checked="" type="checkbox"/>
T009641	CARDINALE	22	43	Pascolo Cesp		21	40	0,55	0,55	€ 74,85		Gestione AFOR	<input type="checkbox"/>	<input checked="" type="checkbox"/>
T009642	CARDINALE	22	45	Bosco Ceduo 4	3	35	90	12,14	10,41	€ 1 652,15		Gestione AFOR	<input type="checkbox"/>	<input checked="" type="checkbox"/>
T009643	CARDINALE	22	46	Pascolo 1		27	60	1,43	1,28	€ 194,61		Gestione AFOR	<input type="checkbox"/>	<input checked="" type="checkbox"/>
T009644	CARDINALE	22	49	Bosco Ceduo 4	1	59	50	5,77	4,94	€ 785,25		Gestione AFOR	<input type="checkbox"/>	<input checked="" type="checkbox"/>
T009612	CARDINALE	22	5	Pascolo 2	13	84	40	50,05	28,60	€ 6 811,36		Gestione AFOR	<input type="checkbox"/>	<input checked="" type="checkbox"/>
T009645	CARDINALE	22	51	Seminativo 3		40	90	5,28	2,75	€ 718,56		Gestione AFOR	<input type="checkbox"/>	<input checked="" type="checkbox"/>
T009646	CARDINALE	22	52	Bosco Ceduo 4		72	60	2,62	2,25	€ 356,56		Gestione AFOR	<input type="checkbox"/>	<input checked="" type="checkbox"/>
T009647	CARDINALE	22	58	Pascolo 1		33	80	1,75	1,57	€ 238,16		Gestione AFOR	<input type="checkbox"/>	<input checked="" type="checkbox"/>
T009648	CARDINALE	22	59	Pascolo 1	1	70	80	8,82	7,94	€ 1 200,32		Gestione AFOR	<input type="checkbox"/>	<input checked="" type="checkbox"/>
T009613	CARDINALE	22	6	Pascolo Cesp	1	53	30	3,96	3,96	€ 538,92		Gestione AFOR	<input type="checkbox"/>	<input checked="" type="checkbox"/>
T009649	CARDINALE	22	61	Pascolo 1	2	97	40	15,36	13,82	€ 2 090,36		Gestione AFOR	<input type="checkbox"/>	<input checked="" type="checkbox"/>
T009650	CARDINALE	22	68	Incolto prod		47	20	0,49	0,24	€ 66,68		Gestione AFOR	<input type="checkbox"/>	<input checked="" type="checkbox"/>



ID TERRENO	Comune	Foglio	Particella	Coltura	ha	a	ca	Reddito Dominicale	Reddito Agrario	Valore 2014	Provenienza	Destinazione d'uso	Pat. Disponibile	Pat. Indisponibile
T009651	CARDINALE	22	69	Seminativo 4	1	25	50	9,72	6,48	€ 1 322,81		Gestione AFOR	<input type="checkbox"/>	<input checked="" type="checkbox"/>
T009614	CARDINALE	22	7	Pascolo Cesp	9	83	80	25,40	25,40	€ 3 456,72		Gestione AFOR	<input type="checkbox"/>	<input checked="" type="checkbox"/>
T009652	CARDINALE	22	71	Pascolo 1		44	50	2,30	2,07	€ 313,01		Gestione AFOR	<input type="checkbox"/>	<input checked="" type="checkbox"/>
T009653	CARDINALE	22	74	Pascolo 1		85	10	4,40	3,96	€ 598,80		Gestione AFOR	<input type="checkbox"/>	<input checked="" type="checkbox"/>
T009654	CARDINALE	22	77	Seminativo 4		76	80	5,95	3,97	€ 809,74		Gestione AFOR	<input type="checkbox"/>	<input checked="" type="checkbox"/>
T009615	CARDINALE	22	8	Seminativo 4		59	60	4,62	3,08	€ 628,74		Gestione AFOR	<input type="checkbox"/>	<input checked="" type="checkbox"/>
T009655	CARDINALE	22	87	Pascolo 1		10	50	0,54	0,49	€ 73,49		Gestione AFOR	<input type="checkbox"/>	<input checked="" type="checkbox"/>
T009616	CARDINALE	22	9	Seminativo 4	2	72	70	21,13	14,08	€ 2 875,61		Gestione AFOR	<input type="checkbox"/>	<input checked="" type="checkbox"/>
T009656	CARDINALE	22	91	Pascolo 1	1	81	20	9,36	8,42	€ 1 273,81		Gestione AFOR	<input type="checkbox"/>	<input checked="" type="checkbox"/>
T009659	CARDINALE	23	10	Pascolo Cesp		35	40	0,91	0,91	€ 123,84		Gestione AFOR	<input type="checkbox"/>	<input checked="" type="checkbox"/>
T009660	CARDINALE	23	13	Seminativo 4	1	3	50	8,02	5,35	€ 1 091,45		Gestione AFOR	<input type="checkbox"/>	<input checked="" type="checkbox"/>
T009661	CARDINALE	23	14	Pascolo 1		15	90	0,82	0,74	€ 111,59		Gestione AFOR	<input type="checkbox"/>	<input checked="" type="checkbox"/>
T009662	CARDINALE	23	16	Seminativo 4	1	54	10	11,94	7,96	€ 1 624,93		Gestione AFOR	<input type="checkbox"/>	<input checked="" type="checkbox"/>
T009663	CARDINALE	23	18	Seminativo 4	1	24	30	9,63	6,42	€ 1 310,56		Gestione AFOR	<input type="checkbox"/>	<input checked="" type="checkbox"/>
T009664	CARDINALE	23	19	Pascolo Cesp	1	59	30	4,11	4,11	€ 559,33		Gestione AFOR	<input type="checkbox"/>	<input checked="" type="checkbox"/>
T009657	CARDINALE	23	2	Pascolo 2	9	9	60	32,88	18,79	€ 4 474,68		Gestione AFOR	<input type="checkbox"/>	<input checked="" type="checkbox"/>
T000064	CARDINALE	23	23	Bosco Ceduo		98	0	3,54	3,04	€ 481,76			<input type="checkbox"/>	<input checked="" type="checkbox"/>
T009665	CARDINALE	23	24	Pascolo Cesp		4	20	0,11	0,11	€ 14,97		Gestione AFOR	<input type="checkbox"/>	<input checked="" type="checkbox"/>
T009666	CARDINALE	23	29	Bosco Ceduo 4		12	40	0,45	0,38	€ 61,24		Gestione AFOR	<input type="checkbox"/>	<input checked="" type="checkbox"/>
T009667	CARDINALE	23	30	Seminativo 4	1	31	50	10,19	6,79	€ 1 386,77		Gestione AFOR	<input type="checkbox"/>	<input checked="" type="checkbox"/>
T009668	CARDINALE	23	40	Pascolo 1	10	84	80	56,03	50,42	€ 7 625,19		Gestione AFOR	<input type="checkbox"/>	<input checked="" type="checkbox"/>
T009669	CARDINALE	23	42	Seminativo 4	1	35	20	10,47	6,98	€ 1 424,87		Gestione AFOR	<input type="checkbox"/>	<input checked="" type="checkbox"/>
T009670	CARDINALE	23	43	Pascolo 1	1	42	90	7,38	6,64	€ 1 004,35		Gestione AFOR	<input type="checkbox"/>	<input checked="" type="checkbox"/>
T009671	CARDINALE	23	47	Pascolo 1		15	40	0,80	0,72	€ 108,87		Gestione AFOR	<input type="checkbox"/>	<input checked="" type="checkbox"/>
T009672	CARDINALE	23	48	Seminativo 4	1	29	30	10,02	6,68	€ 1 363,63		Gestione AFOR	<input type="checkbox"/>	<input checked="" type="checkbox"/>
T009673	CARDINALE	23	52	Bosco Ceduo 3		4	40	0,25	0,14	€ 34,02		Gestione AFOR	<input type="checkbox"/>	<input checked="" type="checkbox"/>
T009674	CARDINALE	23	54	Pascolo 2	4	55	20	16,46	9,40	€ 2 240,06		Gestione AFOR	<input type="checkbox"/>	<input checked="" type="checkbox"/>
T009675	CARDINALE	23	55	Pascolo 2	3	86	10	13,96	7,98	€ 1 899,83		Gestione AFOR	<input type="checkbox"/>	<input checked="" type="checkbox"/>
T009658	CARDINALE	23	9	Seminativo 4		47	40	3,67	2,48	€ 499,45		Gestione AFOR	<input type="checkbox"/>	<input checked="" type="checkbox"/>
T009685	CARDINALE	24	100	Semin Irrig 3		1	0	0,26	0,10	€ 35,38		Gestione AFOR	<input type="checkbox"/>	<input checked="" type="checkbox"/>
T009686	CARDINALE	24	101	Semin Irrig 3		1	80	0,46	0,19	€ 62,60		Gestione AFOR	<input type="checkbox"/>	<input checked="" type="checkbox"/>
T009687	CARDINALE	24	102	Seminativo 4		5	0	0,39	0,26	€ 53,08		Gestione AFOR	<input type="checkbox"/>	<input checked="" type="checkbox"/>

ID TERRENO	Comune	Foglio	Particella	Coltura	ha	a	ca	Reddito Dominicale	Reddito Agrario	Valore 2014	Provenienza	Destinazione d'uso	Pat. Disponibile	Pat. Indisponibile
T009688	CARDINALE	24	103	Seminativo 4		6	0	0,46	0,31	€ 62,60		Gestione AFOR	<input type="checkbox"/>	<input checked="" type="checkbox"/>
T009681	CARDINALE	24	61	Seminativo 4	1	61	0	12,47	8,31	€ 1 697,06		Gestione AFOR	<input type="checkbox"/>	<input checked="" type="checkbox"/>
T009676	CARDINALE	24	62	Bosco Ceduo 4	3	49	50	12,64	10,83	€ 1 720,19		Gestione AFOR	<input type="checkbox"/>	<input checked="" type="checkbox"/>
T009677	CARDINALE	24	63	Fabbr Rurale			70	-00	-00	€ 0,00		Gestione AFOR	<input type="checkbox"/>	<input checked="" type="checkbox"/>
T009678	CARDINALE	24	64	Fabbr Rurale			19	-00	-00	€ 0,00		Gestione AFOR	<input type="checkbox"/>	<input checked="" type="checkbox"/>
T009682	CARDINALE	24	80	Semin Irrig 3		91	20	23,55	9,42	€ 3 204,95		Gestione AFOR	<input type="checkbox"/>	<input checked="" type="checkbox"/>
T009683	CARDINALE	24	81	Seminativo 4		56	80	4,40	2,93	€ 598,80		Gestione AFOR	<input type="checkbox"/>	<input checked="" type="checkbox"/>
T009679	CARDINALE	24	93	Seminativo 4		1	60	0,12	0,08	€ 16,33		Gestione AFOR	<input type="checkbox"/>	<input checked="" type="checkbox"/>
T009680	CARDINALE	24	94	Seminativo 4		7	60	0,59	0,39	€ 80,29		Gestione AFOR	<input type="checkbox"/>	<input checked="" type="checkbox"/>
T009684	CARDINALE	24	99	Semin Irrig 3			60	0,15	0,06	€ 20,41		Gestione AFOR	<input type="checkbox"/>	<input checked="" type="checkbox"/>
T009689	CARDINALE	25	1	Pascolo 1		63	0	3,35	2,93	€ 455,91		Gestione AFOR	<input type="checkbox"/>	<input checked="" type="checkbox"/>
T009709	CARDINALE	25	100	Seminativo 4			20	0,02	0,01	€ 2,72		Gestione AFOR	<input type="checkbox"/>	<input checked="" type="checkbox"/>
T009707	CARDINALE	25	142	Pascolo Cesp		1	50	0,04	0,04	€ 5,44		Gestione AFOR	<input type="checkbox"/>	<input checked="" type="checkbox"/>
T009708	CARDINALE	25	143	Pascolo Cesp		5	80	0,15	0,15	€ 20,41		Gestione AFOR	<input type="checkbox"/>	<input checked="" type="checkbox"/>
T009692	CARDINALE	25	18	Pascolo Cesp		48	50	1,25	1,25	€ 170,11		Gestione AFOR	<input type="checkbox"/>	<input checked="" type="checkbox"/>
T009693	CARDINALE	25	19	Bosco Ceduo 4	4	41	80	15,97	13,69	€ 2 173,38		Gestione AFOR	<input type="checkbox"/>	<input checked="" type="checkbox"/>
T009690	CARDINALE	25	4	Pascolo Cesp	1	57	10	4,06	4,06	€ 552,53		Gestione AFOR	<input type="checkbox"/>	<input checked="" type="checkbox"/>
T009710	CARDINALE	25	48	Seminativo 4	2	17	10	16,82	11,21	€ 2 289,05		Gestione AFOR	<input type="checkbox"/>	<input checked="" type="checkbox"/>
T009694	CARDINALE	25	49	Pascolo Cesp	2	84	90	7,36	7,36	€ 1 001,63		Gestione AFOR	<input type="checkbox"/>	<input checked="" type="checkbox"/>
T009691	CARDINALE	25	5	Seminativo 4		55	70	4,31	2,88	€ 586,55		Gestione AFOR	<input type="checkbox"/>	<input checked="" type="checkbox"/>
T009695	CARDINALE	25	61	Bosco Ceduo 4		17	70	0,64	0,55	€ 87,10		Gestione AFOR	<input type="checkbox"/>	<input checked="" type="checkbox"/>
T009696	CARDINALE	25	76	Pascolo 1		57	10	2,95	2,65	€ 401,47		Gestione AFOR	<input type="checkbox"/>	<input checked="" type="checkbox"/>
T009711	CARDINALE	25	77	Pascolo Cesp		28	40	0,73	0,73	€ 99,35		Gestione AFOR	<input type="checkbox"/>	<input checked="" type="checkbox"/>
T009697	CARDINALE	25	78	Seminativo 4	1	0	60	7,79	5,20	€ 1 060,15		Gestione AFOR	<input type="checkbox"/>	<input checked="" type="checkbox"/>
T009698	CARDINALE	25	79	Bosco Ceduo 4		41	10	1,49	1,27	€ 202,78		Gestione AFOR	<input type="checkbox"/>	<input checked="" type="checkbox"/>
T009699	CARDINALE	25	81	Pascolo Cesp		8	60	0,22	0,22	€ 29,94		Gestione AFOR	<input type="checkbox"/>	<input checked="" type="checkbox"/>
T009700	CARDINALE	25	85	Fabbr Rurale			45	-00	-00	€ 0,00		Gestione AFOR	<input type="checkbox"/>	<input checked="" type="checkbox"/>
T009701	CARDINALE	26	16	Pascolo 1	2	35	60	12,17	10,95	€ 1 656,23		Gestione AFOR	<input type="checkbox"/>	<input checked="" type="checkbox"/>
T009702	CARDINALE	26	27	Bosco Ceduo 4	1	8	10	3,91	3,35	€ 532,12		Gestione AFOR	<input type="checkbox"/>	<input checked="" type="checkbox"/>
T009703	CARDINALE	26	28	Seminativo 4		54	20	4,20	2,80	€ 571,58		Gestione AFOR	<input type="checkbox"/>	<input checked="" type="checkbox"/>
T009704	CARDINALE	26	29	Bosco Ceduo 4		95	40	3,45	2,96	€ 469,51		Gestione AFOR	<input type="checkbox"/>	<input checked="" type="checkbox"/>
T009705	CARDINALE	26	30	Pascolo 1	1	98	70	10,26	9,24	€ 1 396,30		Gestione AFOR	<input type="checkbox"/>	<input checked="" type="checkbox"/>

ID TERRENO	Comune	Foglio	Particella	Coltura	ha	a	ca	Reddito Dominicale	Reddito Agrario	Valore 2014	Provenienza	Destinazione d'uso	Pat. Disponibile	Pat. Indisponibile
T009706	CARDINALE	27	16	Bosco Ceduo 4	1	52	70	5,52	4,73	€ 751,22		Gestione AFOR	<input type="checkbox"/>	<input checked="" type="checkbox"/>
T000034	CARDINALE	5	1031	Seminativo		0	70	0,18	0,06	€ 24,50			<input type="checkbox"/>	<input checked="" type="checkbox"/>
T000035	CARDINALE	5	1032	Seminativo		2	90	0,75	0,25	€ 102,07			<input type="checkbox"/>	<input checked="" type="checkbox"/>
T000036	CARDINALE	5	1034	Seminativo		0	20	0,05	0,02	€ 6,80			<input type="checkbox"/>	<input checked="" type="checkbox"/>
T000037	CARDINALE	5	1038	Seminativo		0	86	0,22	0,08	€ 29,94			<input type="checkbox"/>	<input checked="" type="checkbox"/>
T000038	CARDINALE	5	1106	Semin Arb		74	72	15,44	7,33	€ 2 101,25			<input type="checkbox"/>	<input checked="" type="checkbox"/>
T000039	CARDINALE	5	1122	Seminativo		34	85	9,00	3,06	€ 1 224,82			<input type="checkbox"/>	<input checked="" type="checkbox"/>
T000040	CARDINALE	5	1126	Seminativo		0	16	0,04	0,01	€ 5,44			<input type="checkbox"/>	<input checked="" type="checkbox"/>
T006957	CARDINALE	5	1129	Vigneto 2		11	89	7,98	4,30	€ 1 086,01			<input type="checkbox"/>	<input checked="" type="checkbox"/>
T000041	CARDINALE	5	1133	Fabbr Rurale		2	30	-00		€ 0,00			<input type="checkbox"/>	<input checked="" type="checkbox"/>
T000042	CARDINALE	5	1140	Seminativo		22	52	5,82	1,98	€ 792,05			<input type="checkbox"/>	<input checked="" type="checkbox"/>
T000043	CARDINALE	5	1145	Vigneto		8	72	5,85	3,15	€ 796,13			<input type="checkbox"/>	<input checked="" type="checkbox"/>
T000044	CARDINALE	5	1148	Vigneto		0	17	0,11	0,06	€ 14,97			<input type="checkbox"/>	<input checked="" type="checkbox"/>
T000045	CARDINALE	5	1150	Vigneto		1	65	1,11	0,60	€ 151,06			<input type="checkbox"/>	<input checked="" type="checkbox"/>
T000046	CARDINALE	5	1151	Vigneto		0	22	0,15	0,08	€ 20,41			<input type="checkbox"/>	<input checked="" type="checkbox"/>
T000047	CARDINALE	5	1152	Cast frutto		2	83	0,66	0,22	€ 89,82			<input type="checkbox"/>	<input checked="" type="checkbox"/>
T000048	CARDINALE	5	1155	Cast frutto		0	35	0,08	0,03	€ 10,89			<input type="checkbox"/>	<input checked="" type="checkbox"/>
T000049	CARDINALE	5	1156	Vigneto		45	42	30,49	16,42	€ 4 149,42			<input type="checkbox"/>	<input checked="" type="checkbox"/>
T000050	CARDINALE	5	1159	Noccioleto		7	80	4,03	3,02	€ 548,45			<input type="checkbox"/>	<input checked="" type="checkbox"/>
T000051	CARDINALE	5	1162	Noccioleto		3	1	1,94	1,48	€ 264,02			<input type="checkbox"/>	<input checked="" type="checkbox"/>
T000052	CARDINALE	5	1164	Noccioleto		0	42	0,27	0,21	€ 36,74			<input type="checkbox"/>	<input checked="" type="checkbox"/>
T000053	CARDINALE	5	1181	Semin Arb	1	13	96	23,54	11,18	€ 3 203,59			<input type="checkbox"/>	<input checked="" type="checkbox"/>
T000054	CARDINALE	5	1189	Semin Arb		21	4	4,35	2,06	€ 592,00			<input type="checkbox"/>	<input checked="" type="checkbox"/>
T000055	CARDINALE	5	1256	Semin Arb		4	11	0,85	0,40	€ 115,68			<input type="checkbox"/>	<input checked="" type="checkbox"/>
T000056	CARDINALE	5	2716	Cast frutto		12	20	2,84	0,95	€ 386,50			<input type="checkbox"/>	<input checked="" type="checkbox"/>
T000057	CARDINALE	5	2717	Cast frutto		5	50	1,28	0,43	€ 174,20			<input type="checkbox"/>	<input checked="" type="checkbox"/>
T000058	CARDINALE	5	2722	Noccioleto		1	30	0,67	0,50	€ 91,18			<input type="checkbox"/>	<input checked="" type="checkbox"/>
T000059	CARDINALE	5	2723	Noccioleto		0	50	0,26	0,19	€ 35,38			<input type="checkbox"/>	<input checked="" type="checkbox"/>
T000060	CARDINALE	5	2727	Cast frutto		3	20	0,74	0,25	€ 100,71			<input type="checkbox"/>	<input checked="" type="checkbox"/>
T000026	CARDINALE	5	560	Seminativo		0	50	0,13	0,04	€ 17,69			<input type="checkbox"/>	<input checked="" type="checkbox"/>
T000027	CARDINALE	5	603	Seminativo		18	0	4,65	1,58	€ 632,82			<input type="checkbox"/>	<input checked="" type="checkbox"/>
T000028	CARDINALE	5	605	Seminativo		0	40	0,18	0,05	€ 24,50			<input type="checkbox"/>	<input checked="" type="checkbox"/>

ID TERRENO	Comune	Foglio	Particella	Coltura	ha	a	ca	Reddito Dominicale	Reddito Agrario	Valore 2014	Provenienza	Destinazione d'uso	Pat. Disponibile	Pat. Indisponibile	
T000029	CARDINALE	5	607	Incolto prod		1	0	0,01	0,01	€ 1,36			<input type="checkbox"/>	<input checked="" type="checkbox"/>	
T000030	CARDINALE	5	611	Vigneto		0	24	0,16	0,09	€ 21,77			<input type="checkbox"/>	<input checked="" type="checkbox"/>	
T000031	CARDINALE	5	786	Seminativo		4	41	1,14	0,39	€ 155,14			<input type="checkbox"/>	<input checked="" type="checkbox"/>	
T000032	CARDINALE	5	787	Seminativo		1	95	0,50	0,17	€ 68,05			<input type="checkbox"/>	<input checked="" type="checkbox"/>	
T000033	CARDINALE	5	788	Seminativo		0	61	0,16	0,05	€ 21,77			<input type="checkbox"/>	<input checked="" type="checkbox"/>	
T000061	CARDINALE	9	796	Incolto prod	0	0	17	0,01	0,01	€ 1,36		Gestione AFOR	<input type="checkbox"/>	<input checked="" type="checkbox"/>	
<b>226</b>	<b>Totale per Comune</b>										<b>€ 287 959,46</b>				
T000065	CARLOPOLI	15	196	Pascolo Arb	1	39	10	14,37	8,62	€ 1 955,63		Gestione AFOR	<input type="checkbox"/>	<input checked="" type="checkbox"/>	
T000066	CARLOPOLI	15	197	Semin Irrig	1	19	70	34,00	15,45	€ 4 627,10		Gestione AFOR	<input type="checkbox"/>	<input checked="" type="checkbox"/>	
T000067	CARLOPOLI	15	256	Bosco Ceduo	1	77	90	7,35	5,51	€ 1 000,27		Gestione AFOR	<input type="checkbox"/>	<input checked="" type="checkbox"/>	
T000068	CARLOPOLI	15	269	Seminativo	2	65	30	102,76	27,40	€ 13 984,73		Gestione AFOR	<input type="checkbox"/>	<input checked="" type="checkbox"/>	
T000069	CARLOPOLI	15	270	Semin Irrig	2	72	40	133,65	42,20	€ 18 188,59		Gestione AFOR	<input type="checkbox"/>	<input checked="" type="checkbox"/>	
<b>5</b>	<b>Totale per Comune</b>										<b>€ 39 756,32</b>				
T008336	CATANZARO	10	500	Uliveto 4			64	0,12	0,17	€ 16,33			<input type="checkbox"/>	<input checked="" type="checkbox"/>	
T008337	CATANZARO	10	502	Uliveto 3		3	0	1,08	1,01	€ 146,98			<input type="checkbox"/>	<input checked="" type="checkbox"/>	
T008338	CATANZARO	10	506	Semin Arb 4		1	80	0,37	0,14	€ 50,35			<input type="checkbox"/>	<input checked="" type="checkbox"/>	
T008339	CATANZARO	10	510	Uliveto 2		1	30	0,77	0,50	€ 104,79			<input type="checkbox"/>	<input checked="" type="checkbox"/>	
T008340	CATANZARO	10	513	Uliveto 2		0	80	0,48	0,31	€ 65,32			<input type="checkbox"/>	<input checked="" type="checkbox"/>	
T008341	CATANZARO	10	516	Uliveto 2		0	30	0,18	0,12	€ 24,50			<input type="checkbox"/>	<input checked="" type="checkbox"/>	
T008342	CATANZARO	10	518	Seminativo 4		0	60	0,14	0,05	€ 19,05			<input type="checkbox"/>	<input checked="" type="checkbox"/>	
T008343	CATANZARO	10	521	Uliveto 4		0	55	0,10	0,14	€ 13,61			<input type="checkbox"/>	<input checked="" type="checkbox"/>	
T008344	CATANZARO	10	525	Uliveto 3		0	20	0,07	0,07	€ 9,53			<input type="checkbox"/>	<input checked="" type="checkbox"/>	
T008345	CATANZARO	11	554	Uliveto 1		0	60	0,45	0,26	€ 61,24			<input type="checkbox"/>	<input checked="" type="checkbox"/>	
T008346	CATANZARO	11	557	Incolto sterile		0	10	-00	-00	€ 0,00			<input type="checkbox"/>	<input checked="" type="checkbox"/>	
T008347	CATANZARO	11	560	Uliveto 2		0	70	0,42	0,27	€ 57,16			<input type="checkbox"/>	<input checked="" type="checkbox"/>	
T008348	CATANZARO	11	563	Uliveto 3		0	30	0,11	0,10	€ 14,97			<input type="checkbox"/>	<input checked="" type="checkbox"/>	
T008349	CATANZARO	11	566	Uliveto 3		0	40	0,14	0,13	€ 19,05			<input type="checkbox"/>	<input checked="" type="checkbox"/>	
T008350	CATANZARO	11	569	Uliveto 3		0	50	0,18	0,17	€ 24,50			<input type="checkbox"/>	<input checked="" type="checkbox"/>	
T008351	CATANZARO	11	572	Uliveto 1		0	25	0,19	0,11	€ 25,86			<input type="checkbox"/>	<input checked="" type="checkbox"/>	
T008352	CATANZARO	11	575	Uliveto 1		0	10	0,07	0,04	€ 9,53			<input type="checkbox"/>	<input checked="" type="checkbox"/>	
T008353	CATANZARO	11	578	Uliveto 1		0	20	0,15	0,09	€ 20,41			<input type="checkbox"/>	<input checked="" type="checkbox"/>	
T008354	CATANZARO	11	581	Uliveto 1		0	80	0,60	0,35	€ 81,65			<input type="checkbox"/>	<input checked="" type="checkbox"/>	

ID TERRENO	Comune	Foglio	Particella	Coltura	ha	a	ca	Reddito Dominicale	Reddito Agrario	Valore 2014	Provenienza	Destinazione d'uso	Pat. Disponibile	Pat. Indisponibile
T008355	CATANZARO	11	587	Uliveto 3		0	20	0,07	0,07	€ 9,53			<input type="checkbox"/>	<input checked="" type="checkbox"/>
T008356	CATANZARO	11	590	Uliveto 2		1	70	1,01	0,66	€ 137,45			<input type="checkbox"/>	<input checked="" type="checkbox"/>
T008357	CATANZARO	12	757	Uliveto 2		3	80	2,26	1,47	€ 307,57			<input type="checkbox"/>	<input checked="" type="checkbox"/>
T008358	CATANZARO	12	759	Uliveto 2		15	40	9,15	5,97	€ 1 245,23			<input type="checkbox"/>	<input checked="" type="checkbox"/>
T008359	CATANZARO	12	762	Uliveto 2		1	0	0,59	0,39	€ 80,29			<input type="checkbox"/>	<input checked="" type="checkbox"/>
T008360	CATANZARO	12	764	Uliveto 3			70	0,25	0,23	€ 34,02			<input type="checkbox"/>	<input checked="" type="checkbox"/>
T008361	CATANZARO	12	767	Uliveto 2			15	0,09	0,06	€ 12,25			<input type="checkbox"/>	<input checked="" type="checkbox"/>
T008362	CATANZARO	12	769	Uliveto 2			90	0,53	0,35	€ 72,13			<input type="checkbox"/>	<input checked="" type="checkbox"/>
T008363	CATANZARO	12	772	Uliveto 1			80	0,60	0,35	€ 81,65			<input type="checkbox"/>	<input checked="" type="checkbox"/>
T008364	CATANZARO	12	775	Uliveto 1		1	20	0,90	0,53	€ 122,48			<input type="checkbox"/>	<input checked="" type="checkbox"/>
T008365	CATANZARO	12	778	Incolto prod		0	10	-00	-00	€ 0,00			<input type="checkbox"/>	<input checked="" type="checkbox"/>
T008366	CATANZARO	12	780	Uliveto 1		0	25	0,19	0,11	€ 25,86			<input type="checkbox"/>	<input checked="" type="checkbox"/>
T008367	CATANZARO	12	783	Uliveto 2		0	35	0,21	0,14	€ 28,58			<input type="checkbox"/>	<input checked="" type="checkbox"/>
T008368	CATANZARO	12	785	Uliveto 1		0	2	0,01	0,01	€ 1,36			<input type="checkbox"/>	<input checked="" type="checkbox"/>
T008369	CATANZARO	12	787	Uliveto 3		1	60	0,58	0,54	€ 78,93			<input type="checkbox"/>	<input checked="" type="checkbox"/>
T008370	CATANZARO	12	790	Uliveto 3		1	90	0,69	0,64	€ 93,90			<input type="checkbox"/>	<input checked="" type="checkbox"/>
T008371	CATANZARO	12	793	Uliveto 3		0	20	0,07	0,07	€ 9,53			<input type="checkbox"/>	<input checked="" type="checkbox"/>
T008372	CATANZARO	12	796	Uliveto 1		0	50	0,37	0,22	€ 50,35			<input type="checkbox"/>	<input checked="" type="checkbox"/>
T008373	CATANZARO	12	799	Uliveto 1		0	30	0,22	0,13	€ 29,94			<input type="checkbox"/>	<input checked="" type="checkbox"/>
T008374	CATANZARO	17	1226	Uliveto 3		0	3	0,01	0,01	€ 1,36			<input type="checkbox"/>	<input checked="" type="checkbox"/>
T008375	CATANZARO	17	1237	Uliveto 3		0	40	0,14	0,13	€ 19,05			<input type="checkbox"/>	<input checked="" type="checkbox"/>
T008376	CATANZARO	17	1240	Uliveto 3		0	15	0,05	0,05	€ 6,80			<input type="checkbox"/>	<input checked="" type="checkbox"/>
T008377	CATANZARO	17	1540	Uliveto 2			20	0,12	0,08	€ 16,33			<input type="checkbox"/>	<input checked="" type="checkbox"/>
T008378	CATANZARO	17	1543	Uliveto 2			30	0,18	0,12	€ 24,50			<input type="checkbox"/>	<input checked="" type="checkbox"/>
T008379	CATANZARO	17	1546	Uliveto 2			10	0,06	0,04	€ 8,17			<input type="checkbox"/>	<input checked="" type="checkbox"/>
T008380	CATANZARO	17	1549	Uliveto 2			5	0,03	0,02	€ 4,08			<input type="checkbox"/>	<input checked="" type="checkbox"/>
T008381	CATANZARO	17	1551	Uliveto 2			20	0,12	0,08	€ 16,33			<input type="checkbox"/>	<input checked="" type="checkbox"/>
T008382	CATANZARO	17	1554	Uliveto 2		1	40	0,83	0,54	€ 112,96			<input type="checkbox"/>	<input checked="" type="checkbox"/>
T008383	CATANZARO	17	1557	Uliveto 2		1	40	0,83	0,54	€ 112,96			<input type="checkbox"/>	<input checked="" type="checkbox"/>
T008384	CATANZARO	17	1560	Uliveto 4			60	0,11	0,15	€ 14,97			<input type="checkbox"/>	<input checked="" type="checkbox"/>
T008385	CATANZARO	17	1563	Uliveto 2		1	30	0,77	0,50	€ 104,79			<input type="checkbox"/>	<input checked="" type="checkbox"/>
T008386	CATANZARO	17	1566	Uliveto 2			50	0,30	0,19	€ 40,83			<input type="checkbox"/>	<input checked="" type="checkbox"/>

ID TERRENO	Comune	Foglio	Particella	Coltura	ha	a	ca	Reddito Dominicale	Reddito Agrario	Valore 2014	Provenienza	Destinazione d'uso	Pat. Disponibile	Pat. Indisponibile
T008387	CATANZARO	17	1569	Uliveto 2			20	0,12	0,08	€ 16,33			<input type="checkbox"/>	<input checked="" type="checkbox"/>
T008388	CATANZARO	17	1571	Uliveto 4			10	0,02	0,03	€ 2,72			<input type="checkbox"/>	<input checked="" type="checkbox"/>
T008389	CATANZARO	17	1574	Uliveto 3		18	60	6,72	6,24	€ 914,53			<input type="checkbox"/>	<input checked="" type="checkbox"/>
T008390	CATANZARO	17	1576	Uliveto 3			50	0,18	0,17	€ 24,50			<input type="checkbox"/>	<input checked="" type="checkbox"/>
T008391	CATANZARO	17	1580	Uliveto 4			60	0,11	0,15	€ 14,97			<input type="checkbox"/>	<input checked="" type="checkbox"/>
T008392	CATANZARO	17	1583	Uliveto 4			60	0,11	0,15	€ 14,97			<input type="checkbox"/>	<input checked="" type="checkbox"/>
T008393	CATANZARO	17	1586	Uliveto 3			20	0,07	0,07	€ 9,53			<input type="checkbox"/>	<input checked="" type="checkbox"/>
T008394	CATANZARO	18	655	Uliveto 3		9	40	3,40	3,16	€ 462,71			<input type="checkbox"/>	<input checked="" type="checkbox"/>
T008395	CATANZARO	18	658	Uliveto 2		1	0	0,59	0,39	€ 80,29			<input type="checkbox"/>	<input checked="" type="checkbox"/>
T008396	CATANZARO	18	661	Incolto prod		0	20	-00	-00	€ 0,00			<input type="checkbox"/>	<input checked="" type="checkbox"/>
T008397	CATANZARO	18	664	Semin Arb 3		0	5	0,01	0,01	€ 1,36			<input type="checkbox"/>	<input checked="" type="checkbox"/>
T008398	CATANZARO	18	666	Frutteto 2		1	20	0,87	0,84	€ 118,40			<input type="checkbox"/>	<input checked="" type="checkbox"/>
T008399	CATANZARO	18	669	Pascolo Arb 3		4	95	0,38	0,26	€ 51,71			<input type="checkbox"/>	<input checked="" type="checkbox"/>
T008400	CATANZARO	18	673	Pascolo Arb 3		3	40	0,26	0,18	€ 35,38			<input type="checkbox"/>	<input checked="" type="checkbox"/>
T008401	CATANZARO	18	676	Uliveto 2		7	20	4,28	2,79	€ 582,47			<input type="checkbox"/>	<input checked="" type="checkbox"/>
T008402	CATANZARO	18	679	Uliveto 2		1	80	1,07	0,70	€ 145,62			<input type="checkbox"/>	<input checked="" type="checkbox"/>
T008403	CATANZARO	18	682	Uliveto 3		1	70	1,01	0,66	€ 137,45			<input type="checkbox"/>	<input checked="" type="checkbox"/>
T008404	CATANZARO	18	685	Uliveto 3		0	15	0,05	0,05	€ 6,80			<input type="checkbox"/>	<input checked="" type="checkbox"/>
T008405	CATANZARO	18	686	Uliveto 3		4	85	1,75	1,63	€ 238,16			<input type="checkbox"/>	<input checked="" type="checkbox"/>
T008406	CATANZARO	18	690	Uliveto 3			60	0,22	0,20	€ 29,94			<input type="checkbox"/>	<input checked="" type="checkbox"/>
T008407	CATANZARO	18	693	Uliveto 2		1	0	0,59	0,39	€ 80,29			<input type="checkbox"/>	<input checked="" type="checkbox"/>
T008408	CATANZARO	18	696	Uliveto 3		0	40	0,14	0,13	€ 19,05			<input type="checkbox"/>	<input checked="" type="checkbox"/>
T008409	CATANZARO	18	698	Semin Arb 4			60	0,12	0,05	€ 16,33			<input type="checkbox"/>	<input checked="" type="checkbox"/>
T008410	CATANZARO	18	701	Uliveto 3			20	0,07	0,07	€ 9,53			<input type="checkbox"/>	<input checked="" type="checkbox"/>
T008411	CATANZARO	18	703	Uliveto 3			10	0,04	0,03	€ 5,44			<input type="checkbox"/>	<input checked="" type="checkbox"/>
T008412	CATANZARO	18	705	Uliveto 3			15	0,05	0,05	€ 6,80			<input type="checkbox"/>	<input checked="" type="checkbox"/>
T008413	CATANZARO	18	707	Uliveto 3			20	0,07	0,07	€ 9,53			<input type="checkbox"/>	<input checked="" type="checkbox"/>
T008414	CATANZARO	18	709	Uliveto 3			30	0,11	0,10	€ 14,97			<input type="checkbox"/>	<input checked="" type="checkbox"/>
T008415	CATANZARO	18	711	Uliveto 3			15	0,05	0,05	€ 6,80			<input type="checkbox"/>	<input checked="" type="checkbox"/>
T008416	CATANZARO	18	713	Uliveto 3			5	0,02	0,02	€ 2,72			<input type="checkbox"/>	<input checked="" type="checkbox"/>
T008417	CATANZARO	18	715	Uliveto 3		1	25	0,45	0,42	€ 61,24			<input type="checkbox"/>	<input checked="" type="checkbox"/>
T008418	CATANZARO	18	718	Uliveto 3			10	0,04	0,03	€ 5,44			<input type="checkbox"/>	<input checked="" type="checkbox"/>

ID TERRENO	Comune	Foglio	Particella	Coltura	ha	a	ca	Reddito Dominicale	Reddito Agrario	Valore 2014	Provenienza	Destinazione d'uso	Pat. Disponibile	Pat. Indisponibile
T008419	CATANZARO	18	720	Uliveto 3			5	0,02	0,02	€ 2,72			<input type="checkbox"/>	<input checked="" type="checkbox"/>
T008420	CATANZARO	18	722	Uliveto 3			15	0,05	0,05	€ 6,80			<input type="checkbox"/>	<input checked="" type="checkbox"/>
T008421	CATANZARO	18	724	Uliveto 3			20	0,07	0,07	€ 9,53			<input type="checkbox"/>	<input checked="" type="checkbox"/>
T008422	CATANZARO	18	726	Uliveto 3			10	0,04	0,03	€ 5,44			<input type="checkbox"/>	<input checked="" type="checkbox"/>
T008423	CATANZARO	19	545	Uliveto 2		4	0	2,38	1,55	€ 323,90			<input type="checkbox"/>	<input checked="" type="checkbox"/>
T008424	CATANZARO	19	548	Uliveto 2		6	80	4,04	2,63	€ 549,81			<input type="checkbox"/>	<input checked="" type="checkbox"/>
T008425	CATANZARO	19	551	Semin Arb 2		1	0	0,44	0,15	€ 59,88			<input type="checkbox"/>	<input checked="" type="checkbox"/>
T008426	CATANZARO	19	554	Area Rurale		0	30	-00	-00	€ 0,00			<input type="checkbox"/>	<input checked="" type="checkbox"/>
T008427	CATANZARO	19	556	Bosco Ceduo 2		1	30	0,04	0,04	€ 5,44			<input type="checkbox"/>	<input checked="" type="checkbox"/>
T008428	CATANZARO	19	557	Bosco Ceduo 2		0	20	0,01	0,01	€ 1,36			<input type="checkbox"/>	<input checked="" type="checkbox"/>
T008429	CATANZARO	19	560	Uliveto 3		1	50	0,54	0,50	€ 73,49			<input type="checkbox"/>	<input checked="" type="checkbox"/>
T008430	CATANZARO	19	562	Uliveto 3		2	30	0,83	0,77	€ 112,96			<input type="checkbox"/>	<input checked="" type="checkbox"/>
T008431	CATANZARO	19	564	Uliveto 3		4	20	1,41	1,48	€ 191,89			<input type="checkbox"/>	<input checked="" type="checkbox"/>
T008432	CATANZARO	19	568	Uliveto 2		2	50	1,48	0,97	€ 201,42			<input type="checkbox"/>	<input checked="" type="checkbox"/>
T008433	CATANZARO	19	570	Uliveto 2		3	0	1,78	1,16	€ 242,24			<input type="checkbox"/>	<input checked="" type="checkbox"/>
T008434	CATANZARO	19	573	Uliveto 2			70	0,42	0,27	€ 57,16			<input type="checkbox"/>	<input checked="" type="checkbox"/>
T000070	CATANZARO	20	573	Vigneto 3			15	0,08	0,06	€ 10,89			<input type="checkbox"/>	<input checked="" type="checkbox"/>
T000071	CATANZARO	20	766	Vigneto 3		1	23	0,64	0,51	€ 87,10			<input type="checkbox"/>	<input checked="" type="checkbox"/>
T000073	CATANZARO	32	976	Uliveto		0	20	0,12	0,08	€ 16,33			<input type="checkbox"/>	<input checked="" type="checkbox"/>
T000072	CATANZARO	32	977	Uliveto		4	60	2,73	1,78	€ 371,53			<input type="checkbox"/>	<input checked="" type="checkbox"/>
T000076	CATANZARO	46	321	Uliveto 4		2	45	0,44	0,63	€ 59,88			<input type="checkbox"/>	<input checked="" type="checkbox"/>
T000077	CATANZARO	46	323	Pascolo 2		4	15	0,21	0,11	€ 28,58			<input type="checkbox"/>	<input checked="" type="checkbox"/>
T000078	CATANZARO	46	325	Uliveto 2		37	5	22,00	14,35	€ 2 994,01			<input type="checkbox"/>	<input checked="" type="checkbox"/>
T000079	CATANZARO	46	327	Uliveto 3		9	55	3,45	3,21	€ 469,51			<input type="checkbox"/>	<input checked="" type="checkbox"/>
T000080	CATANZARO	46	329	Orto Irrig 1		5	51	18,50	5,69	€ 2 517,69			<input type="checkbox"/>	<input checked="" type="checkbox"/>
T000081	CATANZARO	46	330	Orto Irrig 1		11	4	37,06	11,40	€ 5 043,54			<input type="checkbox"/>	<input checked="" type="checkbox"/>
T000082	CATANZARO	46	332	Semin Arb 2		3	32	1,46	0,51	€ 198,69			<input type="checkbox"/>	<input checked="" type="checkbox"/>
T000083	CATANZARO	46	334	Uliveto 4		26	85	4,85	6,93	€ 660,04			<input type="checkbox"/>	<input checked="" type="checkbox"/>
T000084	CATANZARO	46	336	Pascolo 3		44	35	1,15	0,69	€ 156,50			<input type="checkbox"/>	<input checked="" type="checkbox"/>
T000085	CATANZARO	46	338	Orto Irrig 2		2	90	7,79	2,70	€ 1 060,15			<input type="checkbox"/>	<input checked="" type="checkbox"/>
T000086	CATANZARO	46	340	Orto Irrig 2		2	30	6,18	2,14	€ 0,00		TERRENI EX CITT.RE	<input type="checkbox"/>	<input checked="" type="checkbox"/>
T000087	CATANZARO	46	342	Orto Irrig 2		1	85	4,97	1,72	€ 0,00		TERRENI EX CITT.RE	<input type="checkbox"/>	<input checked="" type="checkbox"/>

ID TERRENO	Comune	Foglio	Particella	Coltura	ha	a	ca	Reddito Dominicale	Reddito Agrario	Valore 2014	Provenienza	Destinazione d'uso	Pat. Disponibile	Pat. Indisponibile
T000075	CATANZARO	46	75	Seminativo 2		3	80	1,37	0,49	€ 186,45			<input type="checkbox"/>	<input checked="" type="checkbox"/>
T000088	CATANZARO	49	152	Pascolo 3			50	0,01	0,01	€ 0,00		TERRENI EX CITT.RE	<input type="checkbox"/>	<input checked="" type="checkbox"/>
T000089	CATANZARO	49	153	Pascolo 3		1	43	0,04	0,25	€ 0,00		TERRENI EX CITT.RE	<input type="checkbox"/>	<input checked="" type="checkbox"/>
T000090	CATANZARO	49	155	Pascolo 1		4	75	0,37	0,25	€ 0,00		TERRENI EX CITT.RE	<input type="checkbox"/>	<input checked="" type="checkbox"/>
T000091	CATANZARO	49	158	Pascolo 2		26	35	1,36	0,68	€ 0,00		TERRENI EX CITT.RE	<input type="checkbox"/>	<input checked="" type="checkbox"/>
T008435	CATANZARO	5	732	Uliveto 2			60	0,36	0,23	€ 48,99			<input type="checkbox"/>	<input checked="" type="checkbox"/>
T008436	CATANZARO	5	735	Uliveto 2			52	0,31	0,20	€ 42,19			<input type="checkbox"/>	<input checked="" type="checkbox"/>
T000099	CATANZARO	55	308	Seminativo 3		2	70	0,70	0,28	€ 0,00	ACQUISTO	TERRENI EX CITT.RE	<input checked="" type="checkbox"/>	<input type="checkbox"/>
T000101	CATANZARO	55	310	Uliveto 2		4	40	2,61	1,70	€ 0,00	ACQUISTO	TERRENI EX CITT.RE	<input checked="" type="checkbox"/>	<input type="checkbox"/>
T000094	CATANZARO	55	318	Semin Arb 2		33	30	14,62	5,16	€ 0,00	ACQUISTO	TERRENI EX CITT.RE	<input checked="" type="checkbox"/>	<input type="checkbox"/>
T000103	CATANZARO	55	437	Seminativo 3	2	39	0	61,72	24,69	€ 0,00	ACQUISTO	TERRENI EX CITT.RE	<input checked="" type="checkbox"/>	<input type="checkbox"/>
T000096	CATANZARO	55	438	Seminativo 3	5	68	80	146,88	58,75	€ 0,00	ACQUISTO	TERRENI EX CITT.RE	<input checked="" type="checkbox"/>	<input type="checkbox"/>
T000105	CATANZARO	55	439	Seminativo 3		11	60	3,00	1,20	€ 0,00	ACQUISTO	TERRENI EX CITT.RE	<input checked="" type="checkbox"/>	<input type="checkbox"/>
T000098	CATANZARO	55	440	Seminativo 3		72	0	18,59	7,44	€ 7 864 897,66	ACQUISTO	TERRENI EX CITT.RE	<input checked="" type="checkbox"/>	<input type="checkbox"/>
T000107	CATANZARO	56	412	Semin Arb 4		2	95	0,61	0,23	€ 0,00		TERRENI EX CITT.RE	<input type="checkbox"/>	<input checked="" type="checkbox"/>
T000108	CATANZARO	56	414	Pascolo Arb 2		49	80	5,14	2,57	€ 0,00		TERRENI EX CITT.RE	<input type="checkbox"/>	<input checked="" type="checkbox"/>
T000109	CATANZARO	56	416	Pascolo Arb 2		2	70	0,28	0,14	€ 0,00			<input type="checkbox"/>	<input checked="" type="checkbox"/>
T000110	CATANZARO	56	420	Uliveto 3			82	0,30	0,28	€ 0,00		TERRENI EX CITT.RE	<input type="checkbox"/>	<input checked="" type="checkbox"/>
T000111	CATANZARO	56	423	Pascolo 1			19	0,01	0,01	€ 0,00		TERRENI EX CITT.RE	<input type="checkbox"/>	<input checked="" type="checkbox"/>
T000112	CATANZARO	57	130	Orto Irrig 2		3	90	10,47	3,63	€ 0,00		TERRENI EX CITT.RE	<input type="checkbox"/>	<input checked="" type="checkbox"/>
T000113	CATANZARO	57	322	Orto Irrig 2		5	60	15,04	5,21	€ 0,00			<input type="checkbox"/>	<input checked="" type="checkbox"/>
T000114	CATANZARO	57	323	Orto Irrig 2			40	1,07	0,37	€ 0,00			<input type="checkbox"/>	<input checked="" type="checkbox"/>
T000115	CATANZARO	57	326	Pascolo 1		1	38	0,11	0,07	€ 0,00		TERRENI EX CITT.RE	<input type="checkbox"/>	<input checked="" type="checkbox"/>
T000116	CATANZARO	57	328	Pascolo Arb 2		12	67	1,31	0,65	€ 0,00		TERRENI EX CITT.RE	<input type="checkbox"/>	<input checked="" type="checkbox"/>
T000117	CATANZARO	57	331	Pascolo 1		3	47	0,27	0,18	€ 0,00		TERRENI EX CITT.RE	<input type="checkbox"/>	<input checked="" type="checkbox"/>
T000118	CATANZARO	57	333	Orto Irrig 2		5	60	15,04	5,21	€ 0,00		TERRENI EX CITT.RE	<input type="checkbox"/>	<input checked="" type="checkbox"/>
T000119	CATANZARO	57	335	Orto Irrig 2		4	43	11,90	4,12	€ 0,00			<input type="checkbox"/>	<input checked="" type="checkbox"/>
T000120	CATANZARO	73	786	Uliveto 2			60	0,36	0,23	€ 48,99		TERRENI EX CITT.RE	<input type="checkbox"/>	<input checked="" type="checkbox"/>
T000121	CATANZARO	73	805	Semin Arb 2		2	68	1,18	0,42	€ 160,59		TERRENI EX CITT.RE	<input type="checkbox"/>	<input checked="" type="checkbox"/>
T000122	CATANZARO	73	810	Semin Arb 2			15	0,07	0,02	€ 9,53		IMPRODUTTIVO (6)	<input type="checkbox"/>	<input checked="" type="checkbox"/>
T008569	CATANZARO	81	393	Uliveto 1		45	0	33,70	19,75	€ 0,00	Dec.Esp.P.U.	Cittadella Regionale	<input type="checkbox"/>	<input checked="" type="checkbox"/>
T008580	CATANZARO	81	394	Uliveto 1	1	77	90	133,22	78,10	€ 1 018 943,03	Val.Complessivo P.Ile 3 04.205.507.500	Cittadella Regionale	<input type="checkbox"/>	<input checked="" type="checkbox"/>



ID TERRENO	Comune	Foglio	Particella	Coltura	ha	a	ca	Reddito Dominicale	Reddito Agrario	Valore 2014	Provenienza	Destinazione d'uso	Pat. Disponibile	Pat. Indisponibile	
T008581	CATANZARO	81	395	Uliveto 1		67	20	50,32	29,50	€ 0,00	Dec.Esp.P.U.	Cittadella Regionale	<input type="checkbox"/>	<input checked="" type="checkbox"/>	
T008572	CATANZARO	81	396	Uliveto 1	2	31	0	172,99	101,41	€ 0,00	Dec.Esp.P.U.	Cittadella Regionale	<input type="checkbox"/>	<input checked="" type="checkbox"/>	
T008567	CATANZARO	81	484	Seminativo 2		63	44	22,93	8,19	€ 803 855,08	Val.Complessivo P.IIe 4 08.202.187.184.100.10	Cittadella Regionale	<input type="checkbox"/>	<input checked="" type="checkbox"/>	
T008568	CATANZARO	81	487	Seminativo 2		9	40	3,40	1,21	€ 0,00	Dec.Esp.P.U.	Cittadella Regionale	<input type="checkbox"/>	<input checked="" type="checkbox"/>	
T008570	CATANZARO	81	488	Seminativo 2		12	53	4,53	1,62	€ 0,00	Dec.Esp.P.U.	Cittadella Regionale	<input type="checkbox"/>	<input checked="" type="checkbox"/>	
T008579	CATANZARO	81	490	Seminativo 1		20	53	10,60	4,77	€ 0,00	Dec.Esp.P.U.	Cittadella Regionale	<input type="checkbox"/>	<input checked="" type="checkbox"/>	
T008571	CATANZARO	81	492	Seminativo 1		49	33	25,48	11,46	€ 0,00	Dec.Esp.P.U.	Cittadella Regionale	<input type="checkbox"/>	<input checked="" type="checkbox"/>	
T008573	CATANZARO	81	494	Seminativo 4		70	77	16,45	5,48	€ 0,00	Dec.Esp.P.U.	Cittadella Regionale	<input type="checkbox"/>	<input checked="" type="checkbox"/>	
T008574	CATANZARO	81	496	Seminativo 2		20	83	7,53	2,69	€ 0,00	Dec.Esp.P.U.	Cittadella Regionale	<input type="checkbox"/>	<input checked="" type="checkbox"/>	
T008575	CATANZARO	81	498	Seminativo 2	5	10	29	184,48	65,89	€ 3 041 618,19	Val.Complessivo P.IIe 3 08.101.106.108.500.50	Cittadella Regionale	<input type="checkbox"/>	<input checked="" type="checkbox"/>	
T008576	CATANZARO	81	500	Seminativo 2	1	9	62	39,63	14,15	€ 0,00	Dec.Esp.P.U.	Cittadella Regionale	<input type="checkbox"/>	<input checked="" type="checkbox"/>	
T008577	CATANZARO	81	502	Seminativo 1		66	23	34,20	15,39	€ 0,00	Dec.Esp.P.U.	Cittadella Regionale	<input type="checkbox"/>	<input checked="" type="checkbox"/>	
T008578	CATANZARO	81	504	Seminativo 1	3	36	54	173,81	78,21	€ 0,00	Dec.Esp.P.U.	Cittadella Regionale	<input type="checkbox"/>	<input checked="" type="checkbox"/>	
T008582	CATANZARO	81	507	Seminativo 1	1	12	34	58,02	26,11	€ 0,00	Dec.Esp.P.U.	Cittadella Regionale	<input type="checkbox"/>	<input checked="" type="checkbox"/>	
T008583	CATANZARO	81	509	Seminativo 2		2	70	0,98	0,35	€ 0,00	Dec.Esp.P.U.	Cittadella Regionale	<input type="checkbox"/>	<input checked="" type="checkbox"/>	
T006974	CATANZARO	81	593	Seminativo 1	3	26	54	168,64	75,89	€ 22 950,42			<input type="checkbox"/>	<input checked="" type="checkbox"/>	
T009838	CATANZARO	81	859	Seminativo 2	5	2	9	181,52	64,83	€ 24 703,28	Frazionamento del 26/0 0/2012		<input type="checkbox"/>	<input checked="" type="checkbox"/>	
T009839	CATANZARO	81	860	Seminativo 2		8	20	2,96	1,06	€ 402,83	Frazionamento del 26/0 0/2012		<input type="checkbox"/>	<input checked="" type="checkbox"/>	
T009844	CATANZARO	81	896	Seminativo 1		3	10	1,60	0,72	€ 217,75	Decr. Espr. Del 01/09/2 011		<input type="checkbox"/>	<input checked="" type="checkbox"/>	
T009841	CATANZARO	84	1269	Semin Arb 3		2	6	0,59	0,21	€ 80,29	Atto Pubblico del 07/03/ 2011		<input type="checkbox"/>	<input checked="" type="checkbox"/>	
T009842	CATANZARO	84	1276	Seminativo 2		3	60	1,30	0,46	€ 176,92	Atto Pubblico del 07/03/ 2011		<input type="checkbox"/>	<input checked="" type="checkbox"/>	
T009843	CATANZARO	84	1279	Seminativo 2		1	5	0,38	0,14	€ 51,71	Atto Pubblico del 07/03/ 2011		<input type="checkbox"/>	<input checked="" type="checkbox"/>	
T009836	CATANZARO	84	1282	Semin Arb 3		10	37	2,95	1,07	€ 401,47	Frazionamento del 23/0 5/2012		<input type="checkbox"/>	<input checked="" type="checkbox"/>	
T009837	CATANZARO	84	1284	Seminativo 2			6	0,02	0,01	€ 2,72	Frazionamento del 23/0 5/2012		<input type="checkbox"/>	<input checked="" type="checkbox"/>	
T000123	CATANZARO	98	206	Semin Arb 1		4	40	2,50	0,91	€ 0,00		Area Magna Graecia	<input type="checkbox"/>	<input checked="" type="checkbox"/>	
T000126	CATANZARO	98	207	Seminativo 2	1	63	12	0,07	0,26	€ 2 082 948,08	Valore da Perizia di sti ma	Area Magna Graecia	<input type="checkbox"/>	<input checked="" type="checkbox"/>	
T000125	CATANZARO	98	244	Seminativo 2			60	0,22	0,08	€ 0,00		Area Magna Graecia	<input type="checkbox"/>	<input checked="" type="checkbox"/>	
<b>174</b>	<b>Totali per Comune</b>										<b>€ 14 884 059,67</b>				
T000127	CENTRACHE	13	255	Seminativo		7	55	2,14	0,78	€ 291,24			<input type="checkbox"/>	<input checked="" type="checkbox"/>	
T000172	CENTRACHE	13	657	Seminativo		1	25	0,36	0,13	€ 48,99			<input type="checkbox"/>	<input checked="" type="checkbox"/>	
T000174	CENTRACHE	13	658	Seminativo		25	0	7,10	2,58	€ 966,25			<input type="checkbox"/>	<input checked="" type="checkbox"/>	
T000176	CENTRACHE	13	659	Seminativo		13	60	3,86	1,40	€ 525,31			<input type="checkbox"/>	<input checked="" type="checkbox"/>	

ID TERRENO	Comune	Foglio	Particella	Coltura	ha	a	ca	Reddito Dominicale	Reddito Agrario	Valore 2014	Provenienza	Destinazione d'uso	Pat. Disponibile	Pat. Indisponibile	
T000177	CENTRACHE	13	660	Seminativo		1	70	0,48	0,18	€ 65,32			<input type="checkbox"/>	<input checked="" type="checkbox"/>	
T000178	CENTRACHE	13	661	Seminativo		26	0	7,39	2,69	€ 1 005,71			<input type="checkbox"/>	<input checked="" type="checkbox"/>	
T000179	CENTRACHE	13	662	Seminativo		18	0	5,11	1,86	€ 695,43			<input type="checkbox"/>	<input checked="" type="checkbox"/>	
T000180	CENTRACHE	13	664	Seminativo		10	30	2,93	1,06	€ 398,75			<input type="checkbox"/>	<input checked="" type="checkbox"/>	
T000181	CENTRACHE	13	665	Seminativo		0	80	0,23	0,08	€ 31,30			<input type="checkbox"/>	<input checked="" type="checkbox"/>	
T000182	CENTRACHE	13	666	Seminativo		58	0	16,47	5,99	€ 2 241,42			<input type="checkbox"/>	<input checked="" type="checkbox"/>	
T000183	CENTRACHE	13	668	Seminativo		34	50	9,80	3,56	€ 1 333,69			<input type="checkbox"/>	<input checked="" type="checkbox"/>	
T000184	CENTRACHE	13	669	Seminativo		22	30	6,33	2,30	€ 861,46			<input type="checkbox"/>	<input checked="" type="checkbox"/>	
T000185	CENTRACHE	13	670	Seminativo		17	60	5,00	1,82	€ 680,46			<input type="checkbox"/>	<input checked="" type="checkbox"/>	
T000186	CENTRACHE	13	671	Seminativo		19	20	5,45	1,98	€ 741,70			<input type="checkbox"/>	<input checked="" type="checkbox"/>	
T000187	CENTRACHE	13	672	Seminativo		31	17	8,85	3,22	€ 1 204,41			<input type="checkbox"/>	<input checked="" type="checkbox"/>	
T000188	CENTRACHE	13	673	Seminativo		5	79	1,64	0,60	€ 223,19			<input type="checkbox"/>	<input checked="" type="checkbox"/>	
T000189	CENTRACHE	13	674	Seminativo		30	50	8,66	3,15	€ 1 178,55			<input type="checkbox"/>	<input checked="" type="checkbox"/>	
T000190	CENTRACHE	13	675	Seminativo		31	0	8,81	3,20	€ 1 198,96			<input type="checkbox"/>	<input checked="" type="checkbox"/>	
T000191	CENTRACHE	13	676	Seminativo		25	40	7,21	2,62	€ 981,22			<input type="checkbox"/>	<input checked="" type="checkbox"/>	
T000192	CENTRACHE	13	681	Seminativo		11	40	3,24	1,18	€ 440,94			<input type="checkbox"/>	<input checked="" type="checkbox"/>	
T000193	CENTRACHE	13	682	Seminativo		10	20	2,90	1,05	€ 394,66			<input type="checkbox"/>	<input checked="" type="checkbox"/>	
T000194	CENTRACHE	13	684	Seminativo		6	75	1,92	0,70	€ 261,30			<input type="checkbox"/>	<input checked="" type="checkbox"/>	
T000195	CENTRACHE	13	685	Seminativo		1	10	0,31	0,11	€ 42,19			<input type="checkbox"/>	<input checked="" type="checkbox"/>	
T000196	CENTRACHE	13	686	Seminativo		0	2	0,01	0,01	€ 1,36			<input type="checkbox"/>	<input checked="" type="checkbox"/>	
T000197	CENTRACHE	13	687	Seminativo		32	68	9,28	3,38	€ 1 262,93			<input type="checkbox"/>	<input checked="" type="checkbox"/>	
T000198	CENTRACHE	13	688	Seminativo		0	18	0,05	0,02	€ 6,80			<input type="checkbox"/>	<input checked="" type="checkbox"/>	
T000199	CENTRACHE	14	437	Seminativo		2	30	0,65	0,24	€ 88,46			<input type="checkbox"/>	<input checked="" type="checkbox"/>	
T000200	CENTRACHE	14	519	Seminativo		78	93	22,42	8,15	€ 3 051,16			<input type="checkbox"/>	<input checked="" type="checkbox"/>	
T000201	CENTRACHE	14	521	Seminativo		1	75	0,50	0,18	€ 68,05			<input type="checkbox"/>	<input checked="" type="checkbox"/>	
T000202	CENTRACHE	14	524	Seminativo		15	89	4,51	1,64	€ 613,77			<input type="checkbox"/>	<input checked="" type="checkbox"/>	
T000203	CENTRACHE	14	525	Seminativo		14	33	4,07	1,48	€ 553,89			<input type="checkbox"/>	<input checked="" type="checkbox"/>	
T000204	CENTRACHE	14	526	Seminativo		21	6	5,98	2,18	€ 813,83			<input type="checkbox"/>	<input checked="" type="checkbox"/>	
<b>32</b>	<b>Totali per Comune</b>										<b>€ 22 272,69</b>				
T000205	CERVA	4	1	Pascolo 1	2	23	80	13,87	8,09	€ 1 887,59		Gestione AFOR	<input type="checkbox"/>	<input checked="" type="checkbox"/>	
T000214	CERVA	4	10	Pascolo 1	2	9	10	12,96	7,56	€ 1 763,74		Gestione AFOR	<input type="checkbox"/>	<input checked="" type="checkbox"/>	
T000215	CERVA	4	11	Fabbr Rurale	0	1	30	-00		€ 0,00		Gestione AFOR	<input type="checkbox"/>	<input checked="" type="checkbox"/>	

ID TERRENO	Comune	Foglio	Particella	Coltura	ha	a	ca	Reddito Dominicale	Reddito Agrario	Valore 2014	Provenienza	Destinazione d'uso	Pat. Disponibile	Pat. Indisponibile	
T000216	CERVA	4	12	Bosco Ceduo	59	85	70	463,70	185,48	€ 63 105,49		Gestione AFOR	<input type="checkbox"/>	<input checked="" type="checkbox"/>	
T000217	CERVA	4	13	Frutteto 2	0	76	70	25,75	43,57	€ 3 504,35		Gestione AFOR	<input type="checkbox"/>	<input checked="" type="checkbox"/>	
T000218	CERVA	4	14	Incolto sterile	0	39	30	22,33	24,36	€ 3 038,92		Gestione AFOR	<input type="checkbox"/>	<input checked="" type="checkbox"/>	
T000219	CERVA	4	15	Fabbr Rurale	0	2	50	-00		€ 0,00		Gestione AFOR	<input type="checkbox"/>	<input checked="" type="checkbox"/>	
T000220	CERVA	4	16	Ente urbano	0	3	0					Gestione AFOR	<input type="checkbox"/>	<input checked="" type="checkbox"/>	
T000221	CERVA	4	17	Fabbr Rurale	0	2	20	-00		€ 0,00		Gestione AFOR	<input type="checkbox"/>	<input checked="" type="checkbox"/>	
T000222	CERVA	4	18	Incolto sterile	0	49	80	28,29	30,86	€ 3 850,02		Gestione AFOR	<input type="checkbox"/>	<input checked="" type="checkbox"/>	
T000223	CERVA	4	19	Fabbr Rurale	0	1	50	-00		€ 0,00		Gestione AFOR	<input type="checkbox"/>	<input checked="" type="checkbox"/>	
T000206	CERVA	4	2	Pascolo Arb 2	2	75	0	15,62	12,78	€ 2 125,74		Gestione AFOR	<input type="checkbox"/>	<input checked="" type="checkbox"/>	
T000224	CERVA	4	20	Fabbr Rurale	0	3	30	-00		€ 0,00		Gestione AFOR	<input type="checkbox"/>	<input checked="" type="checkbox"/>	
T000225	CERVA	4	21	Seminativo 4	1	2	20	15,83	6,86	€ 2 154,32		Gestione AFOR	<input type="checkbox"/>	<input checked="" type="checkbox"/>	
T000226	CERVA	4	22	Bosco Ceduo	1	11	60	8,65	3,46	€ 1 177,19		Gestione AFOR	<input type="checkbox"/>	<input checked="" type="checkbox"/>	
T000227	CERVA	4	25	Fabbr Rurale	0	1	10	-00		€ 0,00		Gestione AFOR	<input type="checkbox"/>	<input checked="" type="checkbox"/>	
T000228	CERVA	4	26	Frutteto 2	0	57	20	19,20	32,50	€ 2 612,95		Gestione AFOR	<input type="checkbox"/>	<input checked="" type="checkbox"/>	
T000229	CERVA	4	27	Cast frutto 3	0	70	30	5,81	2,18	€ 790,69		Gestione AFOR	<input type="checkbox"/>	<input checked="" type="checkbox"/>	
T000230	CERVA	4	28	Frutteto 2	0	45	50	15,27	50,05	€ 2 078,11		Gestione AFOR	<input type="checkbox"/>	<input checked="" type="checkbox"/>	
T000207	CERVA	4	3	Pascolo 1	0	98	0	6,07	3,54	€ 826,07		Gestione AFOR	<input type="checkbox"/>	<input checked="" type="checkbox"/>	
T000231	CERVA	4	30	Pascolo Arb 2	9	21	40	52,35	42,83	€ 7 124,37		Gestione AFOR	<input type="checkbox"/>	<input checked="" type="checkbox"/>	
T000232	CERVA	4	31	Pascolo Arb 1	4	63	40	28,72	16,75	€ 3 908,54		Gestione AFOR	<input type="checkbox"/>	<input checked="" type="checkbox"/>	
T000233	CERVA	4	33	Frutteto 2	0	28	40	9,53	16,13	€ 1 296,95		Gestione AFOR	<input type="checkbox"/>	<input checked="" type="checkbox"/>	
T000234	CERVA	4	35	Bosco Ceduo	12	34	90	95,67	38,27	€ 13 019,85		Gestione AFOR	<input type="checkbox"/>	<input checked="" type="checkbox"/>	
T000235	CERVA	4	36	Pascolo Arb 1	1	82	80	11,33	6,61	€ 1 541,91		Gestione AFOR	<input type="checkbox"/>	<input checked="" type="checkbox"/>	
T000236	CERVA	4	39	Seminativo 4	10	14	30	157,15	68,10	€ 21 386,73		Gestione AFOR	<input type="checkbox"/>	<input checked="" type="checkbox"/>	
T000208	CERVA	4	4	Bosco Ceduo	84	39	10	653,86	261,51	€ 88 984,59		Gestione AFOR	<input type="checkbox"/>	<input checked="" type="checkbox"/>	
T000237	CERVA	4	40	Bosco Ceduo	3	70	40	28,69	11,48	€ 3 904,46		Gestione AFOR	<input type="checkbox"/>	<input checked="" type="checkbox"/>	
T000238	CERVA	4	41	Pascolo Arb 1	2	92	80	18,15	10,59	€ 2 470,06		Gestione AFOR	<input type="checkbox"/>	<input checked="" type="checkbox"/>	
T000209	CERVA	4	5	Seminativo 4	1	26	0	19,52	8,46	€ 2 656,50		Gestione AFOR	<input type="checkbox"/>	<input checked="" type="checkbox"/>	
T000210	CERVA	4	6	Cast frutto 2	18	76	80	290,79	126,01	€ 39 573,96		Gestione AFOR	<input type="checkbox"/>	<input checked="" type="checkbox"/>	
T000211	CERVA	4	7	Fabbr Rurale	0	1	90	-00		€ 0,00		Gestione AFOR	<input type="checkbox"/>	<input checked="" type="checkbox"/>	
T000212	CERVA	4	8	Pascolo Arb 2	104	44	20	59,34	485,46	€ 8 075,65		Gestione AFOR	<input type="checkbox"/>	<input checked="" type="checkbox"/>	
T000213	CERVA	4	9	Semin Arb 2	1	63	0	33,67	16,84	€ 4 582,19		Gestione AFOR	<input type="checkbox"/>	<input checked="" type="checkbox"/>	
<b>34</b>	<b>Totali per Comune</b>									<b>€ 287 440,95</b>					

ID TERRENO	Comune	Foglio	Particella	Coltura	ha	a	ca	Reddito Dominicale	Reddito Agrario	Valore 2014	Provenienza	Destinazione d'uso	Pat. Disponibile	Pat. Indisponibile
T000244	CHIARAVALLE CENTRALE	35	1073	Vigneto		1	48	2,14	0,76	€ 291,24			<input type="checkbox"/>	<input checked="" type="checkbox"/>
T000245	CHIARAVALLE CENTRALE	35	1076	Fabbr Rurale		0	42	-00		€ 0,00			<input type="checkbox"/>	<input checked="" type="checkbox"/>
T000246	CHIARAVALLE CENTRALE	35	1078	Vigneto		0	56	0,81	0,29	€ 110,23			<input type="checkbox"/>	<input checked="" type="checkbox"/>
T000247	CHIARAVALLE CENTRALE	35	1085	Vigneto		0	40	0,58	0,21	€ 78,93			<input type="checkbox"/>	<input checked="" type="checkbox"/>
T000248	CHIARAVALLE CENTRALE	35	1088	Vigneto		0	42	0,61	0,22	€ 83,02			<input type="checkbox"/>	<input checked="" type="checkbox"/>
T000249	CHIARAVALLE CENTRALE	35	1091	Semin Arb		0	32	0,14	0,04	€ 19,05			<input type="checkbox"/>	<input checked="" type="checkbox"/>
T000250	CHIARAVALLE CENTRALE	35	1093	Semin Arb		0	29	0,13	0,04	€ 17,69			<input type="checkbox"/>	<input checked="" type="checkbox"/>
T000251	CHIARAVALLE CENTRALE	35	1096	Semin Arb		2	90	1,27	0,37	€ 172,84			<input type="checkbox"/>	<input checked="" type="checkbox"/>
T000252	CHIARAVALLE CENTRALE	35	1100	Semin Arb		1	80	1,86	0,46	€ 253,13			<input type="checkbox"/>	<input checked="" type="checkbox"/>
T000253	CHIARAVALLE CENTRALE	35	1103	Uliveto		1	0	0,21	0,28	€ 28,58			<input type="checkbox"/>	<input checked="" type="checkbox"/>
T000254	CHIARAVALLE CENTRALE	35	1106	Uliveto		6	10	1,26	1,73	€ 171,48			<input type="checkbox"/>	<input checked="" type="checkbox"/>
T000255	CHIARAVALLE CENTRALE	35	1111	Vigneto		0	68	0,98	0,35	€ 133,37			<input type="checkbox"/>	<input checked="" type="checkbox"/>
T000256	CHIARAVALLE CENTRALE	35	1114	Uliveto		2	36	0,49	0,67	€ 66,68			<input type="checkbox"/>	<input checked="" type="checkbox"/>
T000129	CHIARAVALLE CENTRALE	35	1120	Uliveto		0	94	0,19	0,27	€ 25,86			<input type="checkbox"/>	<input checked="" type="checkbox"/>
T000130	CHIARAVALLE CENTRALE	35	1126	Uliveto		1	56	0,32	0,44	€ 43,55			<input type="checkbox"/>	<input checked="" type="checkbox"/>
T000131	CHIARAVALLE CENTRALE	35	1129	Uliveto		1	76	0,36	0,50	€ 48,99			<input type="checkbox"/>	<input checked="" type="checkbox"/>
T000132	CHIARAVALLE CENTRALE	35	1180	Uliveto		0	22	0,05	0,06	€ 6,80			<input type="checkbox"/>	<input checked="" type="checkbox"/>
T000133	CHIARAVALLE CENTRALE	35	1181	Uliveto		0	10	0,02	0,03	€ 2,72			<input type="checkbox"/>	<input checked="" type="checkbox"/>
T000134	CHIARAVALLE CENTRALE	35	1186	Uliveto		0	47	0,10	0,13	€ 13,61			<input type="checkbox"/>	<input checked="" type="checkbox"/>
T000135	CHIARAVALLE CENTRALE	35	1187	Uliveto		1	13	0,23	0,32	€ 31,30			<input type="checkbox"/>	<input checked="" type="checkbox"/>
T000239	CHIARAVALLE CENTRALE	35	877	Vigneto		0	80	0,66	0,37	€ 89,82			<input type="checkbox"/>	<input checked="" type="checkbox"/>
T000240	CHIARAVALLE CENTRALE	35	879	Uliveto		4	30	0,89	1,22	€ 121,12			<input type="checkbox"/>	<input checked="" type="checkbox"/>
T000241	CHIARAVALLE CENTRALE	35	881	Uliveto		1	10	0,23	0,31	€ 31,30			<input type="checkbox"/>	<input checked="" type="checkbox"/>
T000242	CHIARAVALLE CENTRALE	35	884	Uliveto		3	30	0,68	0,94	€ 92,54			<input type="checkbox"/>	<input checked="" type="checkbox"/>
T000243	CHIARAVALLE CENTRALE	35	886	Uliveto		0	35	0,18	0,11	€ 24,50			<input type="checkbox"/>	<input checked="" type="checkbox"/>
T000136	CHIARAVALLE CENTRALE	40	783	Vigneto		7	40	3,82	3,06	€ 519,87			<input type="checkbox"/>	<input checked="" type="checkbox"/>
T000137	CHIARAVALLE CENTRALE	40	954	Uliveto		1	84	0,62	0,52	€ 84,38			<input type="checkbox"/>	<input checked="" type="checkbox"/>
T000138	CHIARAVALLE CENTRALE	40	955	Uliveto		8	50	2,85	2,41	€ 387,86			<input type="checkbox"/>	<input checked="" type="checkbox"/>
T000139	CHIARAVALLE CENTRALE	40	958	Uliveto		0	76	0,39	0,24	€ 53,08			<input type="checkbox"/>	<input checked="" type="checkbox"/>
T000140	CHIARAVALLE CENTRALE	40	961	Uliveto		1	92	0,40	0,55	€ 54,44			<input type="checkbox"/>	<input checked="" type="checkbox"/>
T000141	CHIARAVALLE CENTRALE	40	964	Uliveto		0	80	0,27	0,23	€ 36,74			<input type="checkbox"/>	<input checked="" type="checkbox"/>
T000142	CHIARAVALLE CENTRALE	40	965	Uliveto		2	10	0,70	0,60	€ 95,26			<input type="checkbox"/>	<input checked="" type="checkbox"/>

ID TERRENO	Comune	Foglio	Particella	Coltura	ha	a	ca	Reddito Dominicale	Reddito Agrario	Valore 2014	Provenienza	Destinazione d'uso	Pat. Disponibile	Pat. Indisponibile	
T000143	CHIARAVALLE CENTRALE	40	967	Uliveto		0	68	0,23	0,19	€ 31,30			<input type="checkbox"/>	<input checked="" type="checkbox"/>	
<b>33</b>	<b>Totali per Comune</b>							<b>€ 3 221,28</b>							
T000144	CONFLENTI	48	341	Seminativo		75	10	23,27	5,43	€ 3 166,84			<input type="checkbox"/>	<input checked="" type="checkbox"/>	
T000145	CONFLENTI	48	342	Seminativo		57	70	17,88	4,17	€ 2 433,31			<input type="checkbox"/>	<input checked="" type="checkbox"/>	
T000146	CONFLENTI	48	363	Semin Irrig		2	80	0,43	0,27	€ 58,52			<input type="checkbox"/>	<input checked="" type="checkbox"/>	
T000147	CONFLENTI	48	500	Seminativo		1	20	0,37	0,09	€ 50,35			<input type="checkbox"/>	<input checked="" type="checkbox"/>	
T000148	CONFLENTI	48	502	Seminativo		1	40	0,43	0,10	€ 58,52			<input type="checkbox"/>	<input checked="" type="checkbox"/>	
T000149	CONFLENTI	48	504	Seminativo		0	60	0,14	0,03	€ 19,05			<input type="checkbox"/>	<input checked="" type="checkbox"/>	
T000150	CONFLENTI	48	506	Seminativo		0	70	0,16	0,04	€ 21,77			<input type="checkbox"/>	<input checked="" type="checkbox"/>	
T000151	CONFLENTI	48	508	Seminativo		0	80	0,19	0,04	€ 25,86			<input type="checkbox"/>	<input checked="" type="checkbox"/>	
T000152	CONFLENTI	48	510	Seminativo		0	50	0,12	0,03	€ 16,33			<input type="checkbox"/>	<input checked="" type="checkbox"/>	
T000153	CONFLENTI	48	512	Seminativo		0	90	0,21	0,05	€ 28,58			<input type="checkbox"/>	<input checked="" type="checkbox"/>	
T000154	CONFLENTI	48	514	Seminativo		4	10	0,95	0,21	€ 129,29			<input type="checkbox"/>	<input checked="" type="checkbox"/>	
T000155	CONFLENTI	48	518	Seminativo		2	30	0,71	0,17	€ 96,62			<input type="checkbox"/>	<input checked="" type="checkbox"/>	
T000156	CONFLENTI	48	520	Seminativo		2	20	0,68	0,16	€ 92,54			<input type="checkbox"/>	<input checked="" type="checkbox"/>	
T000157	CONFLENTI	48	522	Seminativo		3	40	1,05	0,25	€ 142,90			<input type="checkbox"/>	<input checked="" type="checkbox"/>	
T000158	CONFLENTI	48	526	Seminativo		1	50	0,46	0,11	€ 62,60			<input type="checkbox"/>	<input checked="" type="checkbox"/>	
T000159	CONFLENTI	48	528	Seminativo		4	0	1,24	0,29	€ 168,75			<input type="checkbox"/>	<input checked="" type="checkbox"/>	
T000160	CONFLENTI	48	530	Seminativo		3	0	0,93	0,22	€ 126,57			<input type="checkbox"/>	<input checked="" type="checkbox"/>	
T000161	CONFLENTI	61	311	Seminativo		1	10	0,26	0,06	€ 35,38			<input type="checkbox"/>	<input checked="" type="checkbox"/>	
T000162	CONFLENTI	61	313	Seminativo		1	20	0,28	0,06	€ 38,11			<input type="checkbox"/>	<input checked="" type="checkbox"/>	
T000163	CONFLENTI	61	316	Seminativo		1	15	0,27	0,06	€ 36,74			<input type="checkbox"/>	<input checked="" type="checkbox"/>	
T000164	CONFLENTI	61	318	Seminativo		1	15	0,27	0,06	€ 36,74			<input type="checkbox"/>	<input checked="" type="checkbox"/>	
T000165	CONFLENTI	61	320	Seminativo		1	20	0,28	0,06	€ 38,11			<input type="checkbox"/>	<input checked="" type="checkbox"/>	
T000166	CONFLENTI	61	322	Seminativo		0	95	0,22	0,05	€ 29,94			<input type="checkbox"/>	<input checked="" type="checkbox"/>	
T000167	CONFLENTI	61	324	Seminativo		0	85	0,20	0,04	€ 27,22			<input type="checkbox"/>	<input checked="" type="checkbox"/>	
T000168	CONFLENTI	61	325	Semin Arb		0	2	0,01	0,01	€ 1,36			<input type="checkbox"/>	<input checked="" type="checkbox"/>	
T000169	CONFLENTI	61	326	Semin Arb		0	4	0,01	0,01	€ 1,36			<input type="checkbox"/>	<input checked="" type="checkbox"/>	
T000170	CONFLENTI	61	328	Semin Arb		0	80	0,21	0,08	€ 28,58			<input type="checkbox"/>	<input checked="" type="checkbox"/>	
T000171	CONFLENTI	61	330	Semin Arb		0	90	0,23	0,09	€ 31,30			<input type="checkbox"/>	<input checked="" type="checkbox"/>	
T000257	CONFLENTI	61	332	Semin Arb		0	90	0,23	0,09	€ 31,30			<input type="checkbox"/>	<input checked="" type="checkbox"/>	
T000258	CONFLENTI	61	333	Cast frutto		0	30	0,03	0,01	€ 4,08			<input type="checkbox"/>	<input checked="" type="checkbox"/>	

ID TERRENO	Comune	Foglio	Particella	Coltura	ha	a	ca	Reddito Dominicale	Reddito Agrario	Valore 2014	Provenienza	Destinazione d'uso	Pat. Disponibile	Pat. Indisponibile
T000259	CONFLENTI	61	334	Cast frutto		1	50	0,15	0,07	€ 20,41			<input type="checkbox"/>	<input checked="" type="checkbox"/>
T000260	CONFLENTI	61	335	Seminativo		2	30	0,53	0,12	€ 72,13			<input type="checkbox"/>	<input checked="" type="checkbox"/>
T000261	CONFLENTI	61	337	Semin Irrig		0	40	0,10	0,06	€ 13,61			<input type="checkbox"/>	<input checked="" type="checkbox"/>
T000262	CONFLENTI	61	339	Semin Irrig		4	10	1,06	0,64	€ 144,26			<input type="checkbox"/>	<input checked="" type="checkbox"/>
T000263	CONFLENTI	61	341	Seminativo		0	90	0,21	0,05	€ 28,58			<input type="checkbox"/>	<input checked="" type="checkbox"/>
T000264	CONFLENTI	61	343	Semin Irrig		1	40	0,36	0,22	€ 48,99			<input type="checkbox"/>	<input checked="" type="checkbox"/>
T000265	CONFLENTI	61	345	Seminativo		2	0	0,46	0,10	€ 62,60			<input type="checkbox"/>	<input checked="" type="checkbox"/>
T000266	CONFLENTI	61	347	Cast frutto		1	10	0,20	0,05	€ 27,22			<input type="checkbox"/>	<input checked="" type="checkbox"/>
T000267	CONFLENTI	61	349	Cast frutto		1	0	0,18	0,05	€ 24,50			<input type="checkbox"/>	<input checked="" type="checkbox"/>
T000268	CONFLENTI	61	351	Cast frutto		1	0	0,18	0,05	€ 24,50			<input type="checkbox"/>	<input checked="" type="checkbox"/>
T000269	CONFLENTI	61	355	Cast frutto		1	0	0,18	0,05	€ 24,50			<input type="checkbox"/>	<input checked="" type="checkbox"/>
T000270	CONFLENTI	61	357	Semin Arb		1	10	0,28	0,11	€ 38,11			<input type="checkbox"/>	<input checked="" type="checkbox"/>
T000271	CONFLENTI	61	358	Semin Arb		9	80	2,53	1,01	€ 344,31			<input type="checkbox"/>	<input checked="" type="checkbox"/>
T000272	CONFLENTI	61	359	Semin Arb		1	0	0,26	0,10	€ 35,38			<input type="checkbox"/>	<input checked="" type="checkbox"/>
T000273	CONFLENTI	61	361	Cast frutto		1	30	0,23	0,06	€ 31,30			<input type="checkbox"/>	<input checked="" type="checkbox"/>
T000274	CONFLENTI	61	363	Cast frutto		1	0	0,18	0,05	€ 24,50			<input type="checkbox"/>	<input checked="" type="checkbox"/>
T000275	CONFLENTI	61	365	Cast frutto		0	50	0,09	0,02	€ 12,25			<input type="checkbox"/>	<input checked="" type="checkbox"/>
T000276	CONFLENTI	61	367	Cast frutto		0	70	0,13	0,03	€ 17,69			<input type="checkbox"/>	<input checked="" type="checkbox"/>
T000277	CONFLENTI	61	369	Cast frutto		1	30	0,23	0,06	€ 31,30			<input type="checkbox"/>	<input checked="" type="checkbox"/>
T000278	CONFLENTI	61	371	Cast frutto		1	80	0,33	0,08	€ 44,91			<input type="checkbox"/>	<input checked="" type="checkbox"/>
T000279	CONFLENTI	61	373	Cast frutto		1	50	0,27	0,07	€ 36,74			<input type="checkbox"/>	<input checked="" type="checkbox"/>
T000280	CONFLENTI	61	375	Cast frutto		1	10	0,20	0,05	€ 27,22			<input type="checkbox"/>	<input checked="" type="checkbox"/>
T000281	CONFLENTI	61	377	Cast frutto		1	20	0,12	0,06	€ 16,33			<input type="checkbox"/>	<input checked="" type="checkbox"/>
T000282	CONFLENTI	61	379	Seminativo		1	20	0,28	0,06	€ 38,11			<input type="checkbox"/>	<input checked="" type="checkbox"/>
T000283	CONFLENTI	61	381	Seminativo		1	20	0,28	0,06	€ 38,11			<input type="checkbox"/>	<input checked="" type="checkbox"/>
T000284	CONFLENTI	61	383	Seminativo		1	20	0,28	0,06	€ 38,11			<input type="checkbox"/>	<input checked="" type="checkbox"/>
T000285	CONFLENTI	61	385	Seminativo		1	10	0,26	0,06	€ 35,38			<input type="checkbox"/>	<input checked="" type="checkbox"/>
<b>57</b>	<b>Totali per Comune</b>									<b>€ 8 339,67</b>				
T000286	CORTALE	15	1253	Semin Irrig		1	60	1,32	0,33	€ 179,64			<input type="checkbox"/>	<input checked="" type="checkbox"/>
T008290	CORTALE	20	137	Semin Irrig 1		5	82	4,36	1,35	€ 593,36			<input type="checkbox"/>	<input checked="" type="checkbox"/>
T008291	CORTALE	24	187	Semin Irrig Arb 2		2	39	1,36	0,43	€ 185,08			<input type="checkbox"/>	<input checked="" type="checkbox"/>
T008292	CORTALE	24	218	Bosco Ceduo 2		9	20	0,95	0,86	€ 129,29			<input type="checkbox"/>	<input checked="" type="checkbox"/>

ID TERRENO	Comune	Foglio	Particella	Coltura	ha	a	ca	Reddito Dominicale	Reddito Agrario	Valore 2014	Provenienza	Destinazione d'uso	Pat. Disponibile	Pat. Indisponibile
T008293	CORTALE	24	222	Bosco Ceduo 2		1	0	0,10	0,09	€ 13,61			<input type="checkbox"/>	<input checked="" type="checkbox"/>
T008294	CORTALE	24	224	Uliveto 4		0	10	0,02	0,02	€ 2,72			<input type="checkbox"/>	<input checked="" type="checkbox"/>
T008295	CORTALE	24	225	Uliveto 4		0	40	0,07	0,07	€ 9,53			<input type="checkbox"/>	<input checked="" type="checkbox"/>
T008296	CORTALE	24	227	Bosco Ceduo 1		1	30	0,17	0,12	€ 23,14			<input type="checkbox"/>	<input checked="" type="checkbox"/>
T008297	CORTALE	24	233	Bosco Ceduo 2		8	30	0,86	0,77	€ 117,04			<input type="checkbox"/>	<input checked="" type="checkbox"/>
T008298	CORTALE	24	237	Bosco Ceduo 1		3	0	0,39	0,28	€ 53,08			<input type="checkbox"/>	<input checked="" type="checkbox"/>
T008299	CORTALE	24	239	Uliveto 3		3	40	0,97	0,79	€ 132,01			<input type="checkbox"/>	<input checked="" type="checkbox"/>
T008300	CORTALE	24	241	Uliveto 3		0	80	0,23	0,19	€ 31,30			<input type="checkbox"/>	<input checked="" type="checkbox"/>
T008301	CORTALE	24	243	Uliveto 3		1	10	0,26	0,26	€ 35,38			<input type="checkbox"/>	<input checked="" type="checkbox"/>
T008302	CORTALE	24	245	Uliveto 3		0	80	0,23	0,19	€ 31,30			<input type="checkbox"/>	<input checked="" type="checkbox"/>
T008303	CORTALE	24	246	Uliveto 3		6	0	1,70	1,39	€ 231,36			<input type="checkbox"/>	<input checked="" type="checkbox"/>
T008304	CORTALE	24	247	Uliveto 3		1	80	0,51	0,42	€ 69,41			<input type="checkbox"/>	<input checked="" type="checkbox"/>
T008305	CORTALE	24	250	Uliveto 2		1	80	0,84	0,46	€ 114,32			<input type="checkbox"/>	<input checked="" type="checkbox"/>
T008306	CORTALE	24	257	Semin Irrig 2		0	91	0,40	0,16	€ 54,44			<input type="checkbox"/>	<input checked="" type="checkbox"/>
T008307	CORTALE	24	259	Semin Irrig Arb 2		0	90	0,51	0,16	€ 69,41			<input type="checkbox"/>	<input checked="" type="checkbox"/>
T008308	CORTALE	24	261	Semin Irrig Arb 2		1	44	0,82	0,26	€ 111,59			<input type="checkbox"/>	<input checked="" type="checkbox"/>
T008309	CORTALE	24	263	Semin Irrig Arb 2		1	90	1,08	0,34	€ 146,98			<input type="checkbox"/>	<input checked="" type="checkbox"/>
T008310	CORTALE	24	266	Semin Irrig Arb 3		3	70	1,24	0,38	€ 168,75			<input type="checkbox"/>	<input checked="" type="checkbox"/>
T008311	CORTALE	24	269	Uliveto 3		8	20	2,33	1,91	€ 317,09			<input type="checkbox"/>	<input checked="" type="checkbox"/>
T008312	CORTALE	24	273	Semin Irrig Arb 2		0	70	0,40	0,13	€ 54,44			<input type="checkbox"/>	<input checked="" type="checkbox"/>
T008313	CORTALE	24	276	Semin Irrig Arb 2		2	1	1,14	0,36	€ 155,14			<input type="checkbox"/>	<input checked="" type="checkbox"/>
T008314	CORTALE	24	278	Semin Irrig Arb 2		1	14	0,65	0,21	€ 88,46			<input type="checkbox"/>	<input checked="" type="checkbox"/>
T008315	CORTALE	24	280	Semin Irrig Arb 2		2	70	1,53	0,49	€ 208,22			<input type="checkbox"/>	<input checked="" type="checkbox"/>
T008316	CORTALE	24	281	Semin Irrig Arb 2		3	45	1,96	0,62	€ 266,74			<input type="checkbox"/>	<input checked="" type="checkbox"/>
T008317	CORTALE	25	222	Bosco Ceduo 2		20	80	2,15	1,93	€ 292,60			<input type="checkbox"/>	<input checked="" type="checkbox"/>
T008318	CORTALE	26	220	Seminativo 4		3	20	0,33	0,13	€ 44,91			<input type="checkbox"/>	<input checked="" type="checkbox"/>
T008319	CORTALE	26	382	Cast frutto		6	80	1,40	0,42	€ 190,53			<input type="checkbox"/>	<input checked="" type="checkbox"/>
T008320	CORTALE	26	390	Bosco Ceduo 2		1	50	0,15	0,14	€ 20,41			<input type="checkbox"/>	<input checked="" type="checkbox"/>
T008321	CORTALE	26	391	Bosco Ceduo 2		9	6	0,94	0,84	€ 127,93			<input type="checkbox"/>	<input checked="" type="checkbox"/>
T008322	CORTALE	26	395	Bosco Ceduo 2		39	94	4,13	3,71	€ 562,06			<input type="checkbox"/>	<input checked="" type="checkbox"/>
T008323	CORTALE	26	398	Bosco Ceduo 2		8	90	0,92	0,83	€ 125,20			<input type="checkbox"/>	<input checked="" type="checkbox"/>
T008324	CORTALE	26	400	Bosco Ceduo 2		4	0	0,41	0,37	€ 55,80			<input type="checkbox"/>	<input checked="" type="checkbox"/>

ID TERRENO	Comune	Foglio	Particella	Coltura	ha	a	ca	Reddito Dominicale	Reddito Agrario	Valore 2014	Provenienza	Destinazione d'uso	Pat. Disponibile	Pat. Indisponibile	
T000287	CORTALE	34	975	Uliveto		0	50	0,25	0,19	€ 34,02			<input type="checkbox"/>	<input checked="" type="checkbox"/>	
T000288	CORTALE	34	977	Uliveto		3	50	1,72	1,36	€ 234,08			<input type="checkbox"/>	<input checked="" type="checkbox"/>	
T000289	CORTALE	34	979	Incolto prod		29	0	0,15	0,15	€ 20,41			<input type="checkbox"/>	<input checked="" type="checkbox"/>	
<b>39</b>	<b>Totali per Comune</b>							<b>€ 5 300,75</b>							
T000292	DECOLLATURA	10	580	Semin Arb		1	60	0,50	0,17	€ 68,05			<input type="checkbox"/>	<input checked="" type="checkbox"/>	
T000293	DECOLLATURA	10	582	Semin Arb		2	40	1,12	0,43	€ 152,42			<input type="checkbox"/>	<input checked="" type="checkbox"/>	
T000294	DECOLLATURA	10	584	Semin Arb		0	50	0,15	0,05	€ 20,41			<input type="checkbox"/>	<input checked="" type="checkbox"/>	
T000295	DECOLLATURA	10	586	Semin Arb		1	0	0,31	0,10	€ 42,19			<input type="checkbox"/>	<input checked="" type="checkbox"/>	
T000296	DECOLLATURA	10	587	Semin Irrig Arb		0	16	0,05	0,02	€ 6,80			<input type="checkbox"/>	<input checked="" type="checkbox"/>	
T000297	DECOLLATURA	19	417	Cast frutto		8	40	1,52	0,26	€ 206,86			<input type="checkbox"/>	<input checked="" type="checkbox"/>	
T000298	DECOLLATURA	19	419	Bosco Ceduo		2	80	0,43	0,09	€ 58,52			<input type="checkbox"/>	<input checked="" type="checkbox"/>	
T000299	DECOLLATURA	19	421	Cast frutto		2	0	0,36	0,06	€ 48,99			<input type="checkbox"/>	<input checked="" type="checkbox"/>	
T000300	DECOLLATURA	19	424	Bosco Ceduo		5	50	0,85	0,17	€ 115,68			<input type="checkbox"/>	<input checked="" type="checkbox"/>	
T000301	DECOLLATURA	19	425	Bosco Ceduo		1	20	0,12	0,04	€ 16,33			<input type="checkbox"/>	<input checked="" type="checkbox"/>	
T000302	DECOLLATURA	19	426	Bosco Ceduo		3	60	0,46	0,11	€ 62,60			<input type="checkbox"/>	<input checked="" type="checkbox"/>	
T000303	DECOLLATURA	19	427	Cast frutto		14	0	2,53	0,43	€ 344,31			<input type="checkbox"/>	<input checked="" type="checkbox"/>	
T000304	DECOLLATURA	19	429	Cast frutto		2	10	0,27	0,07	€ 36,74			<input type="checkbox"/>	<input checked="" type="checkbox"/>	
T000305	DECOLLATURA	19	437	Cast frutto		0	10	0,01	0,01	€ 1,36			<input type="checkbox"/>	<input checked="" type="checkbox"/>	
T000306	DECOLLATURA	21	344	Semin Irrig		1	60	0,66	0,25	€ 89,82			<input type="checkbox"/>	<input checked="" type="checkbox"/>	
T000307	DECOLLATURA	26	454	Cast frutto		2	50	0,32	0,08	€ 43,55			<input type="checkbox"/>	<input checked="" type="checkbox"/>	
T000308	DECOLLATURA	26	456	Cast frutto		0	70	0,09	0,02	€ 12,25			<input type="checkbox"/>	<input checked="" type="checkbox"/>	
T000309	DECOLLATURA	26	457	Cast frutto		1	40	0,18	0,04	€ 24,50			<input type="checkbox"/>	<input checked="" type="checkbox"/>	
T000310	DECOLLATURA	26	459	Cast frutto		1	90	0,25	0,06	€ 34,02			<input type="checkbox"/>	<input checked="" type="checkbox"/>	
T000311	DECOLLATURA	26	461	Cast frutto		1	30	0,17	0,04	€ 23,14			<input type="checkbox"/>	<input checked="" type="checkbox"/>	
T000312	DECOLLATURA	26	463	Cast frutto		0	60	0,08	0,02	€ 10,89			<input type="checkbox"/>	<input checked="" type="checkbox"/>	
T000313	DECOLLATURA	26	464	Cast frutto		0	80	0,10	0,02	€ 13,61			<input type="checkbox"/>	<input checked="" type="checkbox"/>	
T000314	DECOLLATURA	26	466	Cast frutto		2	90	0,37	0,09	€ 50,35			<input type="checkbox"/>	<input checked="" type="checkbox"/>	
T000315	DECOLLATURA	26	468	Cast frutto		1	40	0,18	0,04	€ 24,50			<input type="checkbox"/>	<input checked="" type="checkbox"/>	
T000316	DECOLLATURA	26	470	Cast frutto		1	50	0,19	0,05	€ 25,86			<input type="checkbox"/>	<input checked="" type="checkbox"/>	
T000317	DECOLLATURA	26	474	Cast frutto		2	40	0,31	0,07	€ 42,19			<input type="checkbox"/>	<input checked="" type="checkbox"/>	
T000318	DECOLLATURA	26	475	Cast frutto		1	60	0,21	0,05	€ 28,58			<input type="checkbox"/>	<input checked="" type="checkbox"/>	
T000319	DECOLLATURA	26	476	Cast frutto		1	0	0,13	0,03	€ 17,69			<input type="checkbox"/>	<input checked="" type="checkbox"/>	



ID TERRENO	Comune	Foglio	Particella	Coltura	ha	a	ca	Reddito Dominicale	Reddito Agrario	Valore 2014	Provenienza	Destinazione d'uso	Pat. Disponibile	Pat. Indisponibile
T000320	DECOLLATURA	26	478	Cast frutto		2	80	0,36	0,09	€ 48,99			<input type="checkbox"/>	<input checked="" type="checkbox"/>
T000321	DECOLLATURA	26	479	Cast frutto		0	10	0,01	0,01	€ 1,36			<input type="checkbox"/>	<input checked="" type="checkbox"/>
T000322	DECOLLATURA	26	481	Cast frutto		1	0	0,13	0,03	€ 17,69			<input type="checkbox"/>	<input checked="" type="checkbox"/>
T000323	DECOLLATURA	26	482	Cast frutto		2	0	0,26	0,06	€ 35,38			<input type="checkbox"/>	<input checked="" type="checkbox"/>
T000324	DECOLLATURA	26	484	Seminativo		1	0	0,62	0,13	€ 84,38			<input type="checkbox"/>	<input checked="" type="checkbox"/>
T000325	DECOLLATURA	26	485	Seminativo		1	20	0,74	0,15	€ 100,71			<input type="checkbox"/>	<input checked="" type="checkbox"/>
T000326	DECOLLATURA	26	486	Seminativo		1	20	0,74	0,15	€ 100,71			<input type="checkbox"/>	<input checked="" type="checkbox"/>
T000327	DECOLLATURA	26	487	Seminativo		0	20	0,12	0,03	€ 16,33			<input type="checkbox"/>	<input checked="" type="checkbox"/>
T000328	DECOLLATURA	26	488	Seminativo		0	20	0,12	0,03	€ 16,33			<input type="checkbox"/>	<input checked="" type="checkbox"/>
T000329	DECOLLATURA	26	490	Seminativo		1	20	0,74	0,15	€ 100,71			<input type="checkbox"/>	<input checked="" type="checkbox"/>
T000330	DECOLLATURA	26	491	Seminativo		0	10	0,04	0,01	€ 5,44			<input type="checkbox"/>	<input checked="" type="checkbox"/>
T000331	DECOLLATURA	26	493	Cast frutto		1	30	0,17	0,04	€ 23,14			<input type="checkbox"/>	<input checked="" type="checkbox"/>
T000332	DECOLLATURA	26	495	Semin Arb		2	90	0,90	0,30	€ 122,48			<input type="checkbox"/>	<input checked="" type="checkbox"/>
T000333	DECOLLATURA	26	496	Cast frutto		0	10	0,01	0,01	€ 1,36			<input type="checkbox"/>	<input checked="" type="checkbox"/>
T000334	DECOLLATURA	26	497	Cast frutto		4	40	0,57	0,14	€ 77,57			<input type="checkbox"/>	<input checked="" type="checkbox"/>
T000335	DECOLLATURA	26	498	Semin Irrig		0	20	0,05	0,02	€ 6,80			<input type="checkbox"/>	<input checked="" type="checkbox"/>
T000336	DECOLLATURA	26	500	Semin Irrig		1	10	0,28	0,11	€ 38,11			<input type="checkbox"/>	<input checked="" type="checkbox"/>
T000337	DECOLLATURA	26	501	Fabbr Rurale		0	50	-00		€ 0,00			<input type="checkbox"/>	<input checked="" type="checkbox"/>
T000338	DECOLLATURA	26	502	Seminativo		0	70	0,43	0,09	€ 58,52			<input type="checkbox"/>	<input checked="" type="checkbox"/>
T000339	DECOLLATURA	26	504	Fabbr Rurale		0	40	-00		€ 0,00			<input type="checkbox"/>	<input checked="" type="checkbox"/>
T000340	DECOLLATURA	29	618	Seminativo		0	70	0,43	0,09	€ 58,52			<input type="checkbox"/>	<input checked="" type="checkbox"/>
T000341	DECOLLATURA	29	620	Seminativo		1	0	0,62	0,13	€ 84,38			<input type="checkbox"/>	<input checked="" type="checkbox"/>
T000342	DECOLLATURA	29	622	Seminativo		0	40	0,25	0,05	€ 34,02			<input type="checkbox"/>	<input checked="" type="checkbox"/>
T000343	DECOLLATURA	29	624	Seminativo		1	0	0,62	0,13	€ 84,38			<input type="checkbox"/>	<input checked="" type="checkbox"/>
T000344	DECOLLATURA	29	625	Semin Arb		0	10	0,07	0,02	€ 9,53			<input type="checkbox"/>	<input checked="" type="checkbox"/>
T000345	DECOLLATURA	29	626	Semin Irrig Arb		0	10	0,03	0,01	€ 4,08			<input type="checkbox"/>	<input checked="" type="checkbox"/>
T000346	DECOLLATURA	29	628	Semin Irrig		2	80	0,72	0,27	€ 97,99			<input type="checkbox"/>	<input checked="" type="checkbox"/>
T000347	DECOLLATURA	29	630	Semin Irrig Arb		1	20	0,68	0,19	€ 92,54			<input type="checkbox"/>	<input checked="" type="checkbox"/>
T000348	DECOLLATURA	29	632	Semin Irrig Arb		1	0	0,57	0,15	€ 77,57			<input type="checkbox"/>	<input checked="" type="checkbox"/>
T000349	DECOLLATURA	29	634	Semin Arb		1	60	0,50	0,17	€ 68,05			<input type="checkbox"/>	<input checked="" type="checkbox"/>
T000350	DECOLLATURA	29	636	Semin Irrig		1	0	0,41	0,15	€ 55,80			<input type="checkbox"/>	<input checked="" type="checkbox"/>
T000351	DECOLLATURA	29	637	Semin Irrig		0	70	0,29	0,11	€ 39,47			<input type="checkbox"/>	<input checked="" type="checkbox"/>

ID TERRENO	Comune	Foglio	Particella	Coltura	ha	a	ca	Reddito Dominicale	Reddito Agrario	Valore 2014	Provenienza	Destinazione d'uso	Pat. Disponibile	Pat. Indisponibile
T000352	DECOLLATURA	29	638	Semin Irrig Arb		2	40	1,92	0,50	€ 261,30			<input type="checkbox"/>	<input checked="" type="checkbox"/>
T000353	DECOLLATURA	29	640	Semin Irrig Arb		2	0	1,60	0,41	€ 217,75			<input type="checkbox"/>	<input checked="" type="checkbox"/>
T000354	DECOLLATURA	29	641	Semin Irrig Arb		0	10	0,08	0,02	€ 10,89			<input type="checkbox"/>	<input checked="" type="checkbox"/>
T000355	DECOLLATURA	29	642	Seminativo		0	40	0,27	0,09	€ 36,74			<input type="checkbox"/>	<input checked="" type="checkbox"/>
T000356	DECOLLATURA	29	644	Semin Irrig		0	30	0,20	0,06	€ 27,22			<input type="checkbox"/>	<input checked="" type="checkbox"/>
T000357	DECOLLATURA	29	646	Semin Irrig		0	30	0,20	0,06	€ 27,22			<input type="checkbox"/>	<input checked="" type="checkbox"/>
T000358	DECOLLATURA	29	648	Semin Irrig		0	40	0,27	0,08	€ 36,74			<input type="checkbox"/>	<input checked="" type="checkbox"/>
T000359	DECOLLATURA	29	650	Semin Irrig		1	50	1,01	0,31	€ 137,45			<input type="checkbox"/>	<input checked="" type="checkbox"/>
T000360	DECOLLATURA	29	652	Semin Irrig		1	70	1,14	0,35	€ 155,14			<input type="checkbox"/>	<input checked="" type="checkbox"/>
T000361	DECOLLATURA	29	654	Semin Irrig		2	0	1,34	0,41	€ 182,36			<input type="checkbox"/>	<input checked="" type="checkbox"/>
T000362	DECOLLATURA	29	656	Semin Irrig		0	30	0,20	0,06	€ 27,22			<input type="checkbox"/>	<input checked="" type="checkbox"/>
T000363	DECOLLATURA	29	658	Semin Irrig		0	30	0,20	0,06	€ 27,22			<input type="checkbox"/>	<input checked="" type="checkbox"/>
T000364	DECOLLATURA	36	381	Semin Irrig Arb		0	70	0,56	0,14	€ 76,21			<input type="checkbox"/>	<input checked="" type="checkbox"/>
T000365	DECOLLATURA	36	383	Semin Irrig		1	10	0,45	0,17	€ 61,24			<input type="checkbox"/>	<input checked="" type="checkbox"/>
T000366	DECOLLATURA	36	385	Semin Irrig		0	30	0,12	0,05	€ 16,33			<input type="checkbox"/>	<input checked="" type="checkbox"/>
T000367	DECOLLATURA	36	387	Semin Irrig		0	30	0,12	0,05	€ 16,33			<input type="checkbox"/>	<input checked="" type="checkbox"/>
T000368	DECOLLATURA	36	389	Semin Irrig		0	70	0,29	0,11	€ 39,47			<input type="checkbox"/>	<input checked="" type="checkbox"/>
T000369	DECOLLATURA	49	268	Semin Irrig		0	40	0,17	0,06	€ 23,14			<input type="checkbox"/>	<input checked="" type="checkbox"/>
T000370	DECOLLATURA	49	270	Semin Irrig		0	80	0,54	0,17	€ 73,49			<input type="checkbox"/>	<input checked="" type="checkbox"/>
T000371	DECOLLATURA	49	272	Semin Irrig		0	80	0,54	0,17	€ 73,49			<input type="checkbox"/>	<input checked="" type="checkbox"/>
T000372	DECOLLATURA	49	274	Semin Irrig		0	80	0,54	0,17	€ 73,49			<input type="checkbox"/>	<input checked="" type="checkbox"/>
T000373	DECOLLATURA	49	276	Semin Irrig		0	80	0,54	0,17	€ 73,49			<input type="checkbox"/>	<input checked="" type="checkbox"/>
T000374	DECOLLATURA	49	278	Semin Irrig		0	80	0,54	0,17	€ 73,49			<input type="checkbox"/>	<input checked="" type="checkbox"/>
T000375	DECOLLATURA	49	280	Semin Irrig		0	70	0,47	0,14	€ 63,96			<input type="checkbox"/>	<input checked="" type="checkbox"/>
T000376	DECOLLATURA	49	281	Semin Irrig		0	90	0,60	0,19	€ 81,65			<input type="checkbox"/>	<input checked="" type="checkbox"/>
T000377	DECOLLATURA	49	282	Semin Irrig		1	70	1,14	0,35	€ 155,14			<input type="checkbox"/>	<input checked="" type="checkbox"/>
T000378	DECOLLATURA	49	283	Semin Irrig Arb		1	0	0,80	0,21	€ 108,87			<input type="checkbox"/>	<input checked="" type="checkbox"/>
T000379	DECOLLATURA	49	284	Semin Irrig Arb		0	40	0,32	0,08	€ 43,55			<input type="checkbox"/>	<input checked="" type="checkbox"/>
T000380	DECOLLATURA	49	285	Seminativo		0	50	0,31	0,06	€ 42,19			<input type="checkbox"/>	<input checked="" type="checkbox"/>
T000381	DECOLLATURA	49	286	Semin Irrig Arb		0	10	0,08	0,02	€ 10,89			<input type="checkbox"/>	<input checked="" type="checkbox"/>
T000382	DECOLLATURA	49	287	Seminativo		0	80	0,50	0,10	€ 68,05			<input type="checkbox"/>	<input checked="" type="checkbox"/>
T000383	DECOLLATURA	49	288	Seminativo		1	60	0,99	0,21	€ 134,73			<input type="checkbox"/>	<input checked="" type="checkbox"/>

ID TERRENO	Comune	Foglio	Particella	Coltura	ha	a	ca	Reddito Dominicale	Reddito Agrario	Valore 2014	Provenienza	Destinazione d'uso	Pat. Disponibile	Pat. Indisponibile
T000384	DECOLLATURA	49	289	Semin Arb		1	90	1,28	0,44	€ 174,20			<input type="checkbox"/>	<input checked="" type="checkbox"/>
T000385	DECOLLATURA	49	290	Semin Arb		0	60	0,28	0,11	€ 38,11			<input type="checkbox"/>	<input checked="" type="checkbox"/>
T000386	DECOLLATURA	49	291	Semin Arb		0	60	0,28	0,11	€ 38,11			<input type="checkbox"/>	<input checked="" type="checkbox"/>
T000387	DECOLLATURA	49	293	Semin Arb		0	30	0,14	0,05	€ 19,05			<input type="checkbox"/>	<input checked="" type="checkbox"/>
T000388	DECOLLATURA	49	295	Seminativo		2	40	1,49	0,31	€ 202,78			<input type="checkbox"/>	<input checked="" type="checkbox"/>
T000389	DECOLLATURA	49	296	Semin Irrig Arb		0	80	0,25	0,08	€ 34,02			<input type="checkbox"/>	<input checked="" type="checkbox"/>
T000390	DECOLLATURA	49	297	Fabbr Rurale		1	0	-00		€ 0,00			<input type="checkbox"/>	<input checked="" type="checkbox"/>
T000391	DECOLLATURA	49	299	Cast frutto		5	0	0,65	0,15	€ 88,46			<input type="checkbox"/>	<input checked="" type="checkbox"/>
T000392	DECOLLATURA	49	303	Cast frutto		5	40	0,70	0,17	€ 95,26			<input type="checkbox"/>	<input checked="" type="checkbox"/>
T000393	DECOLLATURA	49	304	Semin Irrig		2	0	0,83	0,31	€ 112,96			<input type="checkbox"/>	<input checked="" type="checkbox"/>
T000394	DECOLLATURA	49	306	Semin Irrig		0	10	0,04	0,02	€ 5,44			<input type="checkbox"/>	<input checked="" type="checkbox"/>
T000395	DECOLLATURA	49	307	Semin Irrig		0	2	0,01	0,01	€ 1,36			<input type="checkbox"/>	<input checked="" type="checkbox"/>
T000396	DECOLLATURA	49	308	Semin Irrig		0	3	0,01	0,01	€ 1,36			<input type="checkbox"/>	<input checked="" type="checkbox"/>
T000397	DECOLLATURA	49	309	Semin Irrig		0	5	0,01	0,01	€ 1,36			<input type="checkbox"/>	<input checked="" type="checkbox"/>
T000398	DECOLLATURA	49	311	Semin Irrig		1	60	0,41	0,16	€ 55,80			<input type="checkbox"/>	<input checked="" type="checkbox"/>
T000399	DECOLLATURA	49	313	Semin Irrig		1	30	0,34	0,13	€ 46,27			<input type="checkbox"/>	<input checked="" type="checkbox"/>
T000400	DECOLLATURA	49	315	Bosco Ceduo		1	0	0,15	0,03	€ 20,41			<input type="checkbox"/>	<input checked="" type="checkbox"/>
T000401	DECOLLATURA	49	317	Bosco Ceduo		1	60	0,25	0,05	€ 34,02			<input type="checkbox"/>	<input checked="" type="checkbox"/>
T000402	DECOLLATURA	49	319	Bosco Ceduo		4	30	0,67	0,13	€ 91,18			<input type="checkbox"/>	<input checked="" type="checkbox"/>
T000403	DECOLLATURA	49	321	Bosco Ceduo		2	80	0,43	0,09	€ 58,52			<input type="checkbox"/>	<input checked="" type="checkbox"/>
T000404	DECOLLATURA	49	322	Bosco Ceduo		1	0	0,15	0,03	€ 20,41			<input type="checkbox"/>	<input checked="" type="checkbox"/>
T000405	DECOLLATURA	49	323	Pascolo Arb		0	60	0,06	0,04	€ 8,17			<input type="checkbox"/>	<input checked="" type="checkbox"/>
T000406	DECOLLATURA	49	325	Cast frutto		2	40	0,31	0,07	€ 42,19			<input type="checkbox"/>	<input checked="" type="checkbox"/>
T000407	DECOLLATURA	53	668	Cast frutto		0	80	0,10	0,02	€ 13,61			<input type="checkbox"/>	<input checked="" type="checkbox"/>
T000408	DECOLLATURA	53	670	Cast frutto		3	10	0,40	0,10	€ 54,44			<input type="checkbox"/>	<input checked="" type="checkbox"/>
T000409	DECOLLATURA	53	671	Pascolo Arb		0	50	0,05	0,03	€ 6,80			<input type="checkbox"/>	<input checked="" type="checkbox"/>
T000410	DECOLLATURA	53	672	Cast frutto		0	20	0,03	0,01	€ 4,08			<input type="checkbox"/>	<input checked="" type="checkbox"/>
T000411	DECOLLATURA	53	673	Cast frutto		5	80	0,75	0,18	€ 102,07			<input type="checkbox"/>	<input checked="" type="checkbox"/>
T000412	DECOLLATURA	53	676	Semin Arb		4	80	1,49	0,50	€ 202,78			<input type="checkbox"/>	<input checked="" type="checkbox"/>
T000413	DECOLLATURA	53	677	Semin Arb		1	0	0,67	0,23	€ 91,18			<input type="checkbox"/>	<input checked="" type="checkbox"/>
T000414	DECOLLATURA	53	678	Pascolo Arb		1	0	0,10	0,06	€ 13,61			<input type="checkbox"/>	<input checked="" type="checkbox"/>
T000415	DECOLLATURA	53	679	Semin Arb		1	20	0,37	0,12	€ 50,35			<input type="checkbox"/>	<input checked="" type="checkbox"/>

ID TERRENO	Comune	Foglio	Particella	Coltura	ha	a	ca	Reddito Dominicale	Reddito Agrario	Valore 2014	Provenienza	Destinazione d'uso	Pat. Disponibile	Pat. Indisponibile
T000416	DECOLLATURA	53	681	Pascolo Arb		1	20	0,12	0,07	€ 16,33			<input type="checkbox"/>	<input checked="" type="checkbox"/>
T000417	DECOLLATURA	53	682	Seminativo		0	10	0,04	0,01	€ 5,44			<input type="checkbox"/>	<input checked="" type="checkbox"/>
T000418	DECOLLATURA	53	683	Semin Arb		0	90	0,42	0,16	€ 57,16			<input type="checkbox"/>	<input checked="" type="checkbox"/>
T000419	DECOLLATURA	53	685	Semin Arb		2	20	0,68	0,23	€ 92,54			<input type="checkbox"/>	<input checked="" type="checkbox"/>
T000420	DECOLLATURA	53	686	Pascolo Arb		0	10	0,01	0,01	€ 1,36			<input type="checkbox"/>	<input checked="" type="checkbox"/>
T000421	DECOLLATURA	53	688	Pascolo Arb		1	0	0,10	0,06	€ 13,61			<input type="checkbox"/>	<input checked="" type="checkbox"/>
T000422	DECOLLATURA	53	690	Semin Irrig		0	45	0,19	0,07	€ 25,86			<input type="checkbox"/>	<input checked="" type="checkbox"/>
T000423	DECOLLATURA	53	692	Semin Arb		0	75	0,23	0,07	€ 31,30			<input type="checkbox"/>	<input checked="" type="checkbox"/>
T000424	DECOLLATURA	53	694	Semin Irrig		1	30	0,54	0,20	€ 73,49			<input type="checkbox"/>	<input checked="" type="checkbox"/>
T000425	DECOLLATURA	53	696	Semin Irrig		1	20	0,50	0,19	€ 68,05			<input type="checkbox"/>	<input checked="" type="checkbox"/>
T000426	DECOLLATURA	53	698	Semin Irrig		0	20	0,08	0,03	€ 10,89			<input type="checkbox"/>	<input checked="" type="checkbox"/>
T000427	DECOLLATURA	53	700	Semin Irrig		0	20	0,08	0,03	€ 10,89			<input type="checkbox"/>	<input checked="" type="checkbox"/>
T000428	DECOLLATURA	53	702	Semin Irrig Arb		0	30	0,09	0,03	€ 12,25			<input type="checkbox"/>	<input checked="" type="checkbox"/>
T000429	DECOLLATURA	53	704	Semin Irrig		0	30	0,12	0,05	€ 16,33			<input type="checkbox"/>	<input checked="" type="checkbox"/>
T000430	DECOLLATURA	53	705	Semin Irrig		0	40	0,17	0,06	€ 23,14			<input type="checkbox"/>	<input checked="" type="checkbox"/>
T000431	DECOLLATURA	53	707	Cast frutto		1	30	0,17	0,04	€ 23,14			<input type="checkbox"/>	<input checked="" type="checkbox"/>
T000432	DECOLLATURA	53	708	Pascolo Cesp		0	5	0,01	0,01	€ 1,36			<input type="checkbox"/>	<input checked="" type="checkbox"/>
T000433	DECOLLATURA	53	710	Cast frutto		0	30	0,04	0,01	€ 5,44			<input type="checkbox"/>	<input checked="" type="checkbox"/>
T000290	DECOLLATURA	6	350	Cast frutto		5	30	0,68	0,16	€ 92,54			<input type="checkbox"/>	<input checked="" type="checkbox"/>
T000291	DECOLLATURA	6	351	Pascolo Cesp		1	20	0,10	0,06	€ 13,61			<input type="checkbox"/>	<input checked="" type="checkbox"/>
T000434	DECOLLATURA	63	489	Semin Irrig Arb		0	80	0,45	0,12	€ 61,24			<input type="checkbox"/>	<input checked="" type="checkbox"/>
T000435	DECOLLATURA	63	493	Pascolo Arb		2	70	0,28	0,17	€ 38,11			<input type="checkbox"/>	<input checked="" type="checkbox"/>
T000436	DECOLLATURA	63	495	Pascolo Arb		1	30	0,13	0,08	€ 17,69			<input type="checkbox"/>	<input checked="" type="checkbox"/>
T000437	DECOLLATURA	63	497	Pascolo Arb		2	30	0,24	0,14	€ 32,66			<input type="checkbox"/>	<input checked="" type="checkbox"/>
T000438	DECOLLATURA	63	499	Bosco Ceduo		1	40	0,14	0,04	€ 19,05			<input type="checkbox"/>	<input checked="" type="checkbox"/>
T000439	DECOLLATURA	63	501	Pascolo Arb		0	40	0,04	0,02	€ 5,44			<input type="checkbox"/>	<input checked="" type="checkbox"/>
T000440	DECOLLATURA	63	503	Pascolo Arb		1	60	0,17	0,10	€ 23,14			<input type="checkbox"/>	<input checked="" type="checkbox"/>
T000441	DECOLLATURA	63	505	Pascolo Arb		0	50	0,05	0,03	€ 6,80			<input type="checkbox"/>	<input checked="" type="checkbox"/>
T000442	DECOLLATURA	63	507	Pascolo Arb		0	50	0,05	0,03	€ 6,80			<input type="checkbox"/>	<input checked="" type="checkbox"/>
T000443	DECOLLATURA	63	509	Bosco Ceduo		1	70	0,26	0,05	€ 35,38			<input type="checkbox"/>	<input checked="" type="checkbox"/>
T000444	DECOLLATURA	63	510	Cast frutto		2	0	0,26	0,06	€ 35,38			<input type="checkbox"/>	<input checked="" type="checkbox"/>
T000445	DECOLLATURA	63	512	Cast frutto		0	10	0,01	0,01	€ 1,36			<input type="checkbox"/>	<input checked="" type="checkbox"/>

ID TERRENO	Comune	Foglio	Particella	Coltura	ha	a	ca	Reddito Dominicale	Reddito Agrario	Valore 2014	Provenienza	Destinazione d'uso	Pat. Disponibile	Pat. Indisponibile
T000446	DECOLLATURA	63	514	Cast frutto		2	80	0,36	0,09	€ 48,99			<input type="checkbox"/>	<input checked="" type="checkbox"/>
T000447	DECOLLATURA	63	516	Cast frutto		0	80	0,10	0,02	€ 13,61			<input type="checkbox"/>	<input checked="" type="checkbox"/>
T000448	DECOLLATURA	63	518	Cast frutto		1	20	0,15	0,04	€ 20,41			<input type="checkbox"/>	<input checked="" type="checkbox"/>
T000449	DECOLLATURA	63	520	Cast frutto		0	60	0,08	0,02	€ 10,89			<input type="checkbox"/>	<input checked="" type="checkbox"/>
T000450	DECOLLATURA	63	522	Cast frutto		1	20	0,15	0,04	€ 20,41			<input type="checkbox"/>	<input checked="" type="checkbox"/>
T000451	DECOLLATURA	63	523	Cast frutto		0	30	0,04	0,01	€ 5,44			<input type="checkbox"/>	<input checked="" type="checkbox"/>
T000452	DECOLLATURA	63	525	Pascolo Arb		3	0	0,31	0,19	€ 42,19			<input type="checkbox"/>	<input checked="" type="checkbox"/>
T000453	DECOLLATURA	63	527	Cast frutto		2	60	0,34	0,08	€ 46,27			<input type="checkbox"/>	<input checked="" type="checkbox"/>
T000454	DECOLLATURA	63	529	Pascolo Arb		14	10	1,46	0,87	€ 198,69			<input type="checkbox"/>	<input checked="" type="checkbox"/>
T000455	DECOLLATURA	63	530	Pascolo Arb		0	40	0,04	0,02	€ 5,44			<input type="checkbox"/>	<input checked="" type="checkbox"/>
T000456	DECOLLATURA	64	208	Cast frutto		5	80	0,75	0,18	€ 102,07			<input type="checkbox"/>	<input checked="" type="checkbox"/>
T000457	DECOLLATURA	64	209	Cast frutto		0	70	0,09	0,02	€ 12,25			<input type="checkbox"/>	<input checked="" type="checkbox"/>
T000458	DECOLLATURA	64	210	Cast frutto		0	70	0,09	0,02	€ 12,25			<input type="checkbox"/>	<input checked="" type="checkbox"/>
T000459	DECOLLATURA	64	211	Cast frutto		0	50	0,06	0,02	€ 8,17			<input type="checkbox"/>	<input checked="" type="checkbox"/>
T000460	DECOLLATURA	64	212	Pascolo Arb		0	15	0,02	0,01	€ 2,72			<input type="checkbox"/>	<input checked="" type="checkbox"/>
T000461	DECOLLATURA	64	214	Pascolo Arb		0	90	0,09	0,06	€ 12,25			<input type="checkbox"/>	<input checked="" type="checkbox"/>
T000462	DECOLLATURA	64	216	Pascolo Arb		0	40	0,04	0,02	€ 5,44			<input type="checkbox"/>	<input checked="" type="checkbox"/>
T000463	DECOLLATURA	64	218	Cast frutto		2	40	0,31	0,07	€ 42,19			<input type="checkbox"/>	<input checked="" type="checkbox"/>
T000464	DECOLLATURA	64	220	Pascolo Arb		2	70	0,28	0,17	€ 38,11			<input type="checkbox"/>	<input checked="" type="checkbox"/>
T000465	DECOLLATURA	64	222	Bosco Ceduo		1	0	0,10	0,03	€ 13,61			<input type="checkbox"/>	<input checked="" type="checkbox"/>
T000466	DECOLLATURA	64	224	Pascolo Arb		1	60	0,17	0,10	€ 23,14			<input type="checkbox"/>	<input checked="" type="checkbox"/>
T000467	DECOLLATURA	64	226	Seminativo		0	50	0,22	0,05	€ 29,94			<input type="checkbox"/>	<input checked="" type="checkbox"/>
T000468	DECOLLATURA	64	228	Seminativo		1	20	0,53	0,01	€ 72,13			<input type="checkbox"/>	<input checked="" type="checkbox"/>
T000469	DECOLLATURA	64	229	Pascolo Cesp		0	5	0,01	0,01	€ 1,36			<input type="checkbox"/>	<input checked="" type="checkbox"/>
T000470	DECOLLATURA	64	230	Cast frutto		0	45	0,06	0,01	€ 8,17			<input type="checkbox"/>	<input checked="" type="checkbox"/>
T000471	DECOLLATURA	64	232	Cast frutto		3	70	0,67	0,11	€ 91,18			<input type="checkbox"/>	<input checked="" type="checkbox"/>
T000472	DECOLLATURA	66	393	Bosco Ceduo		2	0	0,26	0,06	€ 35,38			<input type="checkbox"/>	<input checked="" type="checkbox"/>
T000473	DECOLLATURA	66	395	Semin Arb		0	60	0,19	0,06	€ 25,86			<input type="checkbox"/>	<input checked="" type="checkbox"/>
T000474	DECOLLATURA	66	397	Semin Arb		0	60	0,19	0,06	€ 25,86			<input type="checkbox"/>	<input checked="" type="checkbox"/>
T000475	DECOLLATURA	66	399	Semin Arb		1	70	0,53	0,18	€ 72,13			<input type="checkbox"/>	<input checked="" type="checkbox"/>
T000476	DECOLLATURA	66	401	Seminativo		0	50	0,31	0,06	€ 42,19			<input type="checkbox"/>	<input checked="" type="checkbox"/>
T000477	DECOLLATURA	66	403	Semin Arb		0	50	0,15	0,05	€ 20,41			<input type="checkbox"/>	<input checked="" type="checkbox"/>

ID TERRENO	Comune	Foglio	Particella	Coltura	ha	a	ca	Reddito Dominicale	Reddito Agrario	Valore 2014	Provenienza	Destinazione d'uso	Pat. Disponibile	Pat. Indisponibile
T000478	DECOLLATURA	66	405	Semin Arb		0	40	0,12	0,04	€ 16,33			<input type="checkbox"/>	<input checked="" type="checkbox"/>
T000479	DECOLLATURA	66	407	Semin Arb		0	20	0,06	0,02	€ 8,17			<input type="checkbox"/>	<input checked="" type="checkbox"/>
T000480	DECOLLATURA	66	409	Semin Arb		0	30	0,09	0,03	€ 12,25			<input type="checkbox"/>	<input checked="" type="checkbox"/>
T000481	DECOLLATURA	66	411	Semin Arb		1	20	0,37	0,12	€ 50,35			<input type="checkbox"/>	<input checked="" type="checkbox"/>
T000482	DECOLLATURA	66	412	Semin Irrig Arb		0	2	0,01	0,01	€ 1,36			<input type="checkbox"/>	<input checked="" type="checkbox"/>
T000483	DECOLLATURA	66	414	Semin Arb		1	90	0,59	0,20	€ 80,29			<input type="checkbox"/>	<input checked="" type="checkbox"/>
T000484	DECOLLATURA	66	416	Seminativo		1	0	0,62	0,13	€ 84,38			<input type="checkbox"/>	<input checked="" type="checkbox"/>
T000485	DECOLLATURA	66	418	Cast frutto		0	80	0,10	0,02	€ 13,61			<input type="checkbox"/>	<input checked="" type="checkbox"/>
T000486	DECOLLATURA	66	420	Pascolo Arb		0	40	0,04	-00	€ 5,44			<input type="checkbox"/>	<input checked="" type="checkbox"/>
T000487	DECOLLATURA	66	422	Pascolo Arb		0	30	0,03	0,02	€ 4,08			<input type="checkbox"/>	<input checked="" type="checkbox"/>
T000488	DECOLLATURA	66	424	Pascolo Arb		0	60	0,06	0,04	€ 8,17			<input type="checkbox"/>	<input checked="" type="checkbox"/>
T000489	DECOLLATURA	66	426	Pascolo Arb		1	20	0,12	0,07	€ 16,33			<input type="checkbox"/>	<input checked="" type="checkbox"/>
T000490	DECOLLATURA	66	428	Pascolo Arb		3	40	0,35	0,21	€ 47,63			<input type="checkbox"/>	<input checked="" type="checkbox"/>
T000491	DECOLLATURA	66	430	Pascolo Arb		1	0	0,10	0,06	€ 13,61			<input type="checkbox"/>	<input checked="" type="checkbox"/>
T000492	DECOLLATURA	66	431	Cast frutto		3	90	0,50	0,12	€ 68,05			<input type="checkbox"/>	<input checked="" type="checkbox"/>
T000493	DECOLLATURA	66	432	Pascolo Arb		0	10	0,01	0,01	€ 1,36			<input type="checkbox"/>	<input checked="" type="checkbox"/>
T000494	DECOLLATURA	66	433	Pascolo Arb		0	10	0,01	0,01	€ 1,36			<input type="checkbox"/>	<input checked="" type="checkbox"/>
T000495	DECOLLATURA	66	434	Pascolo Arb		0	3	0,01	0,01	€ 1,36			<input type="checkbox"/>	<input checked="" type="checkbox"/>
T000496	DECOLLATURA	66	435	Pascolo Arb		0	2	0,01	0,01	€ 1,36			<input type="checkbox"/>	<input checked="" type="checkbox"/>
T000497	DECOLLATURA	66	436	Pascolo Cesp		0	5	0,01	0,01	€ 1,36			<input type="checkbox"/>	<input checked="" type="checkbox"/>
T000498	DECOLLATURA	66	437	Pascolo Cesp		0	5	0,01	0,01	€ 1,36			<input type="checkbox"/>	<input checked="" type="checkbox"/>
T000499	DECOLLATURA	66	438	Pascolo Cesp		0	10	0,01	0,01	€ 1,36			<input type="checkbox"/>	<input checked="" type="checkbox"/>
T000500	DECOLLATURA	66	439	Pascolo Arb		0	60	0,06	0,04	€ 8,17			<input type="checkbox"/>	<input checked="" type="checkbox"/>
T000501	DECOLLATURA	66	440	Pascolo Arb		0	80	0,08	0,05	€ 10,89			<input type="checkbox"/>	<input checked="" type="checkbox"/>
T000502	DECOLLATURA	66	441	Pascolo Cesp		0	50	0,04	0,02	€ 5,44			<input type="checkbox"/>	<input checked="" type="checkbox"/>
T000503	DECOLLATURA	66	443	Pascolo Arb		0	90	0,09	0,06	€ 12,25			<input type="checkbox"/>	<input checked="" type="checkbox"/>
T000504	DECOLLATURA	66	445	Pascolo Arb		0	80	0,08	0,05	€ 10,89			<input type="checkbox"/>	<input checked="" type="checkbox"/>
T000505	DECOLLATURA	66	446	Cast frutto		0	70	0,09	0,02	€ 12,25			<input type="checkbox"/>	<input checked="" type="checkbox"/>
T000506	DECOLLATURA	66	447	Pascolo Arb		0	60	0,06	0,04	€ 8,17			<input type="checkbox"/>	<input checked="" type="checkbox"/>
T000507	DECOLLATURA	66	449	Semin Arb		0	40	0,12	0,04	€ 16,33			<input type="checkbox"/>	<input checked="" type="checkbox"/>
T000508	DECOLLATURA	66	451	Semin Irrig		0	20	0,06	0,02	€ 8,17			<input type="checkbox"/>	<input checked="" type="checkbox"/>
T000509	DECOLLATURA	66	454	Pascolo Arb		0	90	0,09	0,06	€ 12,25			<input type="checkbox"/>	<input checked="" type="checkbox"/>

ID TERRENO	Comune	Foglio	Particella	Coltura	ha	a	ca	Reddito Dominicale	Reddito Agrario	Valore 2014	Provenienza	Destinazione d'uso	Pat. Disponibile	Pat. Indisponibile
T000510	DECOLLATURA	66	456	Pascolo Arb		0	80	0,08	0,05	€ 10,89			<input type="checkbox"/>	<input checked="" type="checkbox"/>
T000511	DECOLLATURA	66	459	Semin Arb		0	40	0,12	0,04	€ 16,33			<input type="checkbox"/>	<input checked="" type="checkbox"/>
T000512	DECOLLATURA	66	461	Semin Arb		0	30	0,09	0,03	€ 12,25			<input type="checkbox"/>	<input checked="" type="checkbox"/>
T000513	DECOLLATURA	66	462	Semin Arb		0	20	0,06	0,02	€ 8,17			<input type="checkbox"/>	<input checked="" type="checkbox"/>
T000514	DECOLLATURA	66	463	Semin Arb		0	10	0,03	0,01	€ 4,08			<input type="checkbox"/>	<input checked="" type="checkbox"/>
T000515	DECOLLATURA	66	465	Semin Irrig Arb		1	30	0,40	0,13	€ 54,44			<input type="checkbox"/>	<input checked="" type="checkbox"/>
T000516	DECOLLATURA	66	467	Semin Irrig Arb		1	40	0,43	0,14	€ 58,52			<input type="checkbox"/>	<input checked="" type="checkbox"/>
T000517	DECOLLATURA	66	468	Semin Irrig Arb		0	50	0,28	0,08	€ 38,11			<input type="checkbox"/>	<input checked="" type="checkbox"/>
T000518	DECOLLATURA	66	470	Semin Irrig Arb		0	70	0,40	0,11	€ 54,44			<input type="checkbox"/>	<input checked="" type="checkbox"/>
T000519	DECOLLATURA	66	471	Semin Irrig Arb		0	60	0,34	0,09	€ 46,27			<input type="checkbox"/>	<input checked="" type="checkbox"/>
T000520	DECOLLATURA	66	472	Pascolo Arb		0	20	0,02	0,01	€ 2,72			<input type="checkbox"/>	<input checked="" type="checkbox"/>
T000521	DECOLLATURA	66	473	Semin Irrig Arb		0	20	0,06	0,02	€ 8,17			<input type="checkbox"/>	<input checked="" type="checkbox"/>
T000522	DECOLLATURA	66	474	Pascolo Cesp		0	20	0,02	0,01	€ 2,72			<input type="checkbox"/>	<input checked="" type="checkbox"/>
T000523	DECOLLATURA	67	283	Cast frutto		3	80	0,49	0,12	€ 66,68			<input type="checkbox"/>	<input checked="" type="checkbox"/>
T000524	DECOLLATURA	67	284	Cast frutto		0	10	0,01	0,01	€ 1,36			<input type="checkbox"/>	<input checked="" type="checkbox"/>
T000525	DECOLLATURA	67	286	Cast frutto		4	40	0,57	0,14	€ 77,57			<input type="checkbox"/>	<input checked="" type="checkbox"/>
T000526	DECOLLATURA	67	288	Pascolo Arb		1	20	0,12	0,07	€ 16,33			<input type="checkbox"/>	<input checked="" type="checkbox"/>
T000527	DECOLLATURA	67	290	Pascolo Arb		0	80	0,08	0,05	€ 10,89			<input type="checkbox"/>	<input checked="" type="checkbox"/>
T000528	DECOLLATURA	67	292	Cast frutto		0	50	0,06	0,02	€ 8,17			<input type="checkbox"/>	<input checked="" type="checkbox"/>
T000529	DECOLLATURA	67	294	Cast frutto		0	40	0,05	0,01	€ 6,80			<input type="checkbox"/>	<input checked="" type="checkbox"/>
T000530	DECOLLATURA	67	296	Semin Irrig		2	0	0,52	0,20	€ 70,77			<input type="checkbox"/>	<input checked="" type="checkbox"/>
T000531	DECOLLATURA	67	297	Semin Irrig		0	40	0,10	0,04	€ 13,61			<input type="checkbox"/>	<input checked="" type="checkbox"/>
T000532	DECOLLATURA	67	298	Semin Arb		1	40	0,43	0,14	€ 58,52			<input type="checkbox"/>	<input checked="" type="checkbox"/>
T000533	DECOLLATURA	67	300	Semin Irrig		0	50	0,13	0,05	€ 17,69			<input type="checkbox"/>	<input checked="" type="checkbox"/>
T000534	DECOLLATURA	67	302	Semin Irrig		0	40	0,10	0,04	€ 13,61			<input type="checkbox"/>	<input checked="" type="checkbox"/>
T000535	DECOLLATURA	67	304	Semin Irrig		0	40	0,10	0,04	€ 13,61			<input type="checkbox"/>	<input checked="" type="checkbox"/>
T000536	DECOLLATURA	67	306	Semin Irrig Arb		4	60	3,68	0,95	€ 500,82			<input type="checkbox"/>	<input checked="" type="checkbox"/>
T000537	DECOLLATURA	67	308	Cast frutto		3	70	0,48	0,11	€ 65,32			<input type="checkbox"/>	<input checked="" type="checkbox"/>
T000538	DECOLLATURA	67	310	Semin Irrig		0	40	0,17	0,06	€ 23,14			<input type="checkbox"/>	<input checked="" type="checkbox"/>
T000539	DECOLLATURA	67	371	Semin Irrig Arb		1	10	0,62	0,17	€ 84,38			<input type="checkbox"/>	<input checked="" type="checkbox"/>
T000540	DECOLLATURA	67	372	Semin Irrig Arb		1	10	0,62	0,17	€ 84,38			<input type="checkbox"/>	<input checked="" type="checkbox"/>
T000541	DECOLLATURA	67	383	Frutteto		0	90	1,39	0,33	€ 189,17			<input type="checkbox"/>	<input checked="" type="checkbox"/>

ID TERRENO	Comune	Foglio	Particella	Coltura	ha	a	ca	Reddito Dominicale	Reddito Agrario	Valore 2014	Provenienza	Destinazione d'uso	Pat. Disponibile	Pat. Indisponibile
T000543	DECOLLATURA	69	108	Bosco Ceduo	1	42	10	22,02	4,40	€ 2 996,73		Gestione AFOR	<input type="checkbox"/>	<input checked="" type="checkbox"/>
T000544	DECOLLATURA	69	109	Cast frutto	2	38	90	43,18	7,40	€ 5 876,42		Gestione AFOR	<input type="checkbox"/>	<input checked="" type="checkbox"/>
T000545	DECOLLATURA	69	171	Cast frutto		3	90	0,50	0,12	€ 68,05		Gestione AFOR	<input type="checkbox"/>	<input checked="" type="checkbox"/>
T000542	DECOLLATURA	69	80	Cast frutto	6	60	80	85,32	20,48	€ 11 611,30		Gestione AFOR	<input type="checkbox"/>	<input checked="" type="checkbox"/>
T000546	DECOLLATURA	70	1	Semin Irrig	4	67	90	314,15	96,66	€ 42 753,05		Gestione AFOR	<input type="checkbox"/>	<input checked="" type="checkbox"/>
T000562	DECOLLATURA	70	105	Semin Arb		3	10	2,08	0,72	€ 283,07		Gestione AFOR	<input type="checkbox"/>	<input checked="" type="checkbox"/>
T000553	DECOLLATURA	70	12	Cast frutto	13	12	0	237,16	40,66	€ 32 275,39		Gestione AFOR	<input type="checkbox"/>	<input checked="" type="checkbox"/>
T000547	DECOLLATURA	70	2	Semin Irrig		6	0	4,03	1,24	€ 548,45		Gestione AFOR	<input type="checkbox"/>	<input checked="" type="checkbox"/>
T000548	DECOLLATURA	70	3	Semin Irrig	1	19	20	49,25	18,47	€ 6 702,49		Gestione AFOR	<input type="checkbox"/>	<input checked="" type="checkbox"/>
T000554	DECOLLATURA	70	38	Fabbr Rurale		0	78	-00		€ 0,00		Gestione AFOR	<input type="checkbox"/>	<input checked="" type="checkbox"/>
T000549	DECOLLATURA	70	4	Seminativo		10	30	6,38	1,33	€ 868,26		Gestione AFOR	<input type="checkbox"/>	<input checked="" type="checkbox"/>
T000555	DECOLLATURA	70	45	Semin Irrig	2	20	10	90,94	34,10	€ 12 376,13		Gestione AFOR	<input type="checkbox"/>	<input checked="" type="checkbox"/>
T000556	DECOLLATURA	70	49	Bosco Ceduo	4	2	90	32,42	12,48	€ 4 412,08		Gestione AFOR	<input type="checkbox"/>	<input checked="" type="checkbox"/>
T000550	DECOLLATURA	70	6	Pascolo Cesp		19	10	1,58	0,89	€ 215,02		Gestione AFOR	<input type="checkbox"/>	<input checked="" type="checkbox"/>
T000557	DECOLLATURA	70	66	Semin Irrig	1	50	70	101,18	31,13	€ 13 769,71		Gestione AFOR	<input type="checkbox"/>	<input checked="" type="checkbox"/>
T000558	DECOLLATURA	70	68	Semin Irrig	1	60	20	99,28	20,68	€ 13 511,13		Gestione AFOR	<input type="checkbox"/>	<input checked="" type="checkbox"/>
T000551	DECOLLATURA	70	7	Frutteto		11	70	18,13	4,23	€ 2 467,33		Gestione AFOR	<input type="checkbox"/>	<input checked="" type="checkbox"/>
T000559	DECOLLATURA	70	70	Cast frutto	5	54	80	71,63	17,19	€ 9 748,21		Gestione AFOR	<input type="checkbox"/>	<input checked="" type="checkbox"/>
T000560	DECOLLATURA	70	74	Cast frutto		6	40	0,83	0,20	€ 112,96		Gestione AFOR	<input type="checkbox"/>	<input checked="" type="checkbox"/>
T000561	DECOLLATURA	70	76	Cast frutto		0	50	0,06	0,02	€ 8,17		Gestione AFOR	<input type="checkbox"/>	<input checked="" type="checkbox"/>
T000552	DECOLLATURA	70	8	Semin Arb		9	70	6,51	2,25	€ 885,95		Gestione AFOR	<input type="checkbox"/>	<input checked="" type="checkbox"/>
T000563	DECOLLATURA	77	371	Seminativo		5	20	2,28	0,51	€ 310,29			<input type="checkbox"/>	<input checked="" type="checkbox"/>
T000564	DECOLLATURA	77	372	Semin Irrig Arb		0	20	0,06	0,02	€ 8,17			<input type="checkbox"/>	<input checked="" type="checkbox"/>
T000565	DECOLLATURA	77	374	Semin Irrig Arb		1	60	0,50	0,16	€ 68,05			<input type="checkbox"/>	<input checked="" type="checkbox"/>
T000566	DECOLLATURA	77	376	Semin Irrig Arb		7	20	2,23	0,71	€ 303,48			<input type="checkbox"/>	<input checked="" type="checkbox"/>
T000567	DECOLLATURA	77	378	Semin Arb		1	20	0,37	0,12	€ 50,35			<input type="checkbox"/>	<input checked="" type="checkbox"/>
T000568	DECOLLATURA	77	380	Semin Irrig		2	40	0,99	0,37	€ 134,73			<input type="checkbox"/>	<input checked="" type="checkbox"/>
T000569	DECOLLATURA	77	382	Semin Irrig Arb		0	80	0,45	0,12	€ 61,24			<input type="checkbox"/>	<input checked="" type="checkbox"/>
T000570	DECOLLATURA	77	384	Semin Irrig		0	50	0,21	0,08	€ 28,58			<input type="checkbox"/>	<input checked="" type="checkbox"/>
T000571	DECOLLATURA	77	386	Semin Irrig		0	30	0,12	0,05	€ 16,33			<input type="checkbox"/>	<input checked="" type="checkbox"/>
T000572	DECOLLATURA	77	388	Semin Irrig		0	30	0,12	0,05	€ 16,33			<input type="checkbox"/>	<input checked="" type="checkbox"/>
T000573	DECOLLATURA	77	390	Semin Irrig		0	20	0,08	0,03	€ 10,89			<input type="checkbox"/>	<input checked="" type="checkbox"/>



ID TERRENO	Comune	Foglio	Particella	Coltura	ha	a	ca	Reddito Dominicale	Reddito Agrario	Valore 2014	Provenienza	Destinazione d'uso	Pat. Disponibile	Pat. Indisponibile
T000574	DECOLLATURA	77	392	Semin Irrig		0	40	0,17	0,06	€ 23,14			<input type="checkbox"/>	<input checked="" type="checkbox"/>
T000575	DECOLLATURA	77	394	Semin Irrig		0	25	0,10	0,04	€ 13,61			<input type="checkbox"/>	<input checked="" type="checkbox"/>
T000576	DECOLLATURA	77	396	Semin Irrig		0	25	0,10	0,04	€ 13,61			<input type="checkbox"/>	<input checked="" type="checkbox"/>
T000577	DECOLLATURA	77	398	Semin Irrig		0	25	0,10	0,04	€ 13,61			<input type="checkbox"/>	<input checked="" type="checkbox"/>
T000578	DECOLLATURA	77	400	Semin Irrig		0	50	0,21	0,08	€ 28,58			<input type="checkbox"/>	<input checked="" type="checkbox"/>
T000579	DECOLLATURA	77	402	Semin Irrig		0	50	0,21	0,08	€ 28,58			<input type="checkbox"/>	<input checked="" type="checkbox"/>
T000580	DECOLLATURA	77	404	Semin Irrig		2	60	1,07	0,40	€ 145,62			<input type="checkbox"/>	<input checked="" type="checkbox"/>
T000581	DECOLLATURA	77	406	Semin Irrig		1	0	0,41	0,15	€ 55,80			<input type="checkbox"/>	<input checked="" type="checkbox"/>
T000582	DECOLLATURA	77	408	Semin Irrig		2	0	0,83	0,31	€ 112,96			<input type="checkbox"/>	<input checked="" type="checkbox"/>
T000583	DECOLLATURA	77	409	Semin Irrig		0	20	0,08	0,03	€ 10,89			<input type="checkbox"/>	<input checked="" type="checkbox"/>
T000584	DECOLLATURA	77	410	Semin Irrig		0	70	0,29	0,11	€ 39,47			<input type="checkbox"/>	<input checked="" type="checkbox"/>
T000585	DECOLLATURA	77	412	Semin Irrig		1	0	0,41	0,15	€ 55,80			<input type="checkbox"/>	<input checked="" type="checkbox"/>
T000586	DECOLLATURA	77	414	Semin Irrig		0	60	0,25	0,09	€ 34,02			<input type="checkbox"/>	<input checked="" type="checkbox"/>
T000587	DECOLLATURA	77	415	Semin Irrig		0	20	0,08	0,03	€ 10,89			<input type="checkbox"/>	<input checked="" type="checkbox"/>
T000588	DECOLLATURA	77	416	Semin Irrig		0	30	0,12	0,05	€ 16,33			<input type="checkbox"/>	<input checked="" type="checkbox"/>
T000589	DECOLLATURA	77	418	Semin Arb		0	80	0,25	0,08	€ 34,02			<input type="checkbox"/>	<input checked="" type="checkbox"/>
T000590	DECOLLATURA	77	420	Semin Arb		0	80	0,25	0,08	€ 34,02			<input type="checkbox"/>	<input checked="" type="checkbox"/>
T000591	DECOLLATURA	77	422	Semin Irrig		0	40	0,17	0,06	€ 23,14			<input type="checkbox"/>	<input checked="" type="checkbox"/>
T000592	DECOLLATURA	77	424	Semin Irrig		0	40	0,17	0,06	€ 23,14			<input type="checkbox"/>	<input checked="" type="checkbox"/>
T000593	DECOLLATURA	77	427	Semin Irrig Arb		0	40	0,12	0,04	€ 16,33			<input type="checkbox"/>	<input checked="" type="checkbox"/>
T000594	DECOLLATURA	77	428	Seminativo		1	70	1,05	0,22	€ 142,90			<input type="checkbox"/>	<input checked="" type="checkbox"/>
T000595	DECOLLATURA	77	430	Semin Irrig		1	5	0,43	0,16	€ 58,52			<input type="checkbox"/>	<input checked="" type="checkbox"/>
T000596	DECOLLATURA	77	433	Semin Irrig Arb		1	0	0,31	0,10	€ 42,19			<input type="checkbox"/>	<input checked="" type="checkbox"/>
T000597	DECOLLATURA	77	435	Pascolo Arb		0	70	0,07	0,04	€ 9,53			<input type="checkbox"/>	<input checked="" type="checkbox"/>
T000598	DECOLLATURA	77	438	Semin Irrig		1	0	0,41	0,15	€ 55,80			<input type="checkbox"/>	<input checked="" type="checkbox"/>
T000599	DECOLLATURA	77	440	Semin Irrig Arb		0	57	0,18	0,06	€ 24,50			<input type="checkbox"/>	<input checked="" type="checkbox"/>
T000600	DECOLLATURA	77	442	Pascolo Arb		0	80	0,08	0,05	€ 10,89			<input type="checkbox"/>	<input checked="" type="checkbox"/>
T000601	DECOLLATURA	78	292	Pascolo Arb		0	40	0,04	0,02	€ 5,44			<input type="checkbox"/>	<input checked="" type="checkbox"/>
T000602	DECOLLATURA	78	295	Bosco Ceduo		2	70	0,35	0,08	€ 47,63			<input type="checkbox"/>	<input checked="" type="checkbox"/>
T000603	DECOLLATURA	78	296	Semin Irrig Arb		0	80	0,25	0,08	€ 34,02			<input type="checkbox"/>	<input checked="" type="checkbox"/>
T000604	DECOLLATURA	78	299	Semin Irrig Arb		1	80	0,56	0,18	€ 76,21			<input type="checkbox"/>	<input checked="" type="checkbox"/>
T000605	DECOLLATURA	78	301	Frutteto		0	80	1,24	0,29	€ 168,75			<input type="checkbox"/>	<input checked="" type="checkbox"/>

ID TERRENO	Comune	Foglio	Particella	Coltura	ha	a	ca	Reddito Dominicale	Reddito Agrario	Valore 2014	Provenienza	Destinazione d'uso	Pat. Disponibile	Pat. Indisponibile	
T000606	DECOLLATURA	78	303	Bosco Ceduo		0	60	0,08	0,02	€ 10,89			<input type="checkbox"/>	<input checked="" type="checkbox"/>	
T000607	DECOLLATURA	78	305	Semin Irrig Arb		4	30	1,33	0,42	€ 181,00			<input type="checkbox"/>	<input checked="" type="checkbox"/>	
T000608	DECOLLATURA	78	307	Cast frutto		3	0	0,54	0,09	€ 73,49			<input type="checkbox"/>	<input checked="" type="checkbox"/>	
T000609	DECOLLATURA	78	310	Cast frutto		2	40	0,43	0,07	€ 58,52			<input type="checkbox"/>	<input checked="" type="checkbox"/>	
T000610	DECOLLATURA	78	312	Cast frutto		2	40	0,43	0,07	€ 58,52			<input type="checkbox"/>	<input checked="" type="checkbox"/>	
T000611	DECOLLATURA	78	314	Cast frutto		2	30	0,42	0,07	€ 57,16			<input type="checkbox"/>	<input checked="" type="checkbox"/>	
T000612	DECOLLATURA	78	315	Cast frutto		1	0	0,18	0,03	€ 24,50			<input type="checkbox"/>	<input checked="" type="checkbox"/>	
T000613	DECOLLATURA	78	316	Cast frutto		4	60	0,83	0,14	€ 112,96			<input type="checkbox"/>	<input checked="" type="checkbox"/>	
<b>324</b>	<b>Totali per Comune</b>										<b>€ 176 025,80</b>				
T000629	FOSSATO SERRALTA	11	456	Frutteto		7	69	5,56	3,97	€ 756,67			<input type="checkbox"/>	<input checked="" type="checkbox"/>	
T000630	FOSSATO SERRALTA	11	458	Querceto		2	29	0,20	0,05	€ 27,22			<input type="checkbox"/>	<input checked="" type="checkbox"/>	
T000614	FOSSATO SERRALTA	6	115	Cast frutto	1	19	30	7,39	2,46	€ 1 005,71			<input type="checkbox"/>	<input checked="" type="checkbox"/>	
T000615	FOSSATO SERRALTA	6	116	Cast frutto		0	50	0,03	0,01	€ 4,08			<input type="checkbox"/>	<input checked="" type="checkbox"/>	
T000628	FOSSATO SERRALTA	6	89	Cast frutto		18	40	1,14	0,38	€ 155,14			<input type="checkbox"/>	<input checked="" type="checkbox"/>	
T000627	FOSSATO SERRALTA	8	101	Pascolo Cesp		21	15	0,55	0,44	€ 74,85			<input type="checkbox"/>	<input checked="" type="checkbox"/>	
T000616	FOSSATO SERRALTA	8	17	Incolto prod		96	70	1,00	0,50	€ 136,09			<input type="checkbox"/>	<input checked="" type="checkbox"/>	
T000617	FOSSATO SERRALTA	8	18	Bosco Ceduo	5	99	70	34,07	18,58	€ 4 636,63			<input type="checkbox"/>	<input checked="" type="checkbox"/>	
T000618	FOSSATO SERRALTA	8	20	Fabbr Rurale		1	20	-00		€ 0,00			<input type="checkbox"/>	<input checked="" type="checkbox"/>	
T000619	FOSSATO SERRALTA	8	25	Bosco Ceduo	13	51	30	48,85	41,87	€ 6 648,06			<input type="checkbox"/>	<input checked="" type="checkbox"/>	
T000620	FOSSATO SERRALTA	8	64	Bosco Ceduo	3	77	20	13,64	11,69	€ 1 856,28			<input type="checkbox"/>	<input checked="" type="checkbox"/>	
T000621	FOSSATO SERRALTA	8	65	Bosco Ceduo		56	20	2,03	1,74	€ 276,27			<input type="checkbox"/>	<input checked="" type="checkbox"/>	
T000622	FOSSATO SERRALTA	8	66	Cast frutto		27	30	2,82	1,27	€ 383,78			<input type="checkbox"/>	<input checked="" type="checkbox"/>	
T000623	FOSSATO SERRALTA	8	67	Cast frutto	1	70	40	17,60	7,92	€ 2 395,21			<input type="checkbox"/>	<input checked="" type="checkbox"/>	
T000624	FOSSATO SERRALTA	8	90	Bosco Ceduo	2	79	10	10,09	8,65	€ 1 373,16			<input type="checkbox"/>	<input checked="" type="checkbox"/>	
T000625	FOSSATO SERRALTA	8	92	Pascolo Cesp		26	0	0,67	0,54	€ 91,18			<input type="checkbox"/>	<input checked="" type="checkbox"/>	
T000626	FOSSATO SERRALTA	8	97	Pascolo Cesp	10	41	52	26,89	21,52	€ 3 659,49			<input type="checkbox"/>	<input checked="" type="checkbox"/>	
<b>17</b>	<b>Totali per Comune</b>										<b>€ 23 479,82</b>				
T000636	GIMIGLIANO	1	10	Semin Irrig	1	26	60	16,35	12,42	€ 2 225,09		Gestione AFOR	<input type="checkbox"/>	<input checked="" type="checkbox"/>	
T000637	GIMIGLIANO	1	11	Bosco Ceduo	9	43	80	34,12	29,25	€ 4 643,43		Gestione AFOR	<input type="checkbox"/>	<input checked="" type="checkbox"/>	
T000638	GIMIGLIANO	1	12	Semin Irrig		59	50	7,68	5,84	€ 1 045,18		Gestione AFOR	<input type="checkbox"/>	<input checked="" type="checkbox"/>	
T000639	GIMIGLIANO	1	13	Pascolo Arb		24	50	0,89	0,89	€ 121,12		Gestione AFOR	<input type="checkbox"/>	<input checked="" type="checkbox"/>	
T000640	GIMIGLIANO	1	17	Semin Irrig	2	53	86	32,78	21,91	€ 4 461,07		Gestione AFOR	<input type="checkbox"/>	<input checked="" type="checkbox"/>	

ID TERRENO	Comune	Foglio	Particella	Coltura	ha	a	ca	Reddito Dominicale	Reddito Agrario	Valore 2014	Provenienza	Destinazione d'uso	Pat. Disponibile	Pat. Indisponibile
T000641	GIMIGLIANO	1	18	Semin Irrig	3	18	87	65,87	41,17	€ 8 964,33		Gestione AFOR	<input type="checkbox"/>	<input checked="" type="checkbox"/>
T000642	GIMIGLIANO	1	21	Pascolo Arb	7	38	40	26,69	26,69	€ 3 632,27		Gestione AFOR	<input type="checkbox"/>	<input checked="" type="checkbox"/>
T000643	GIMIGLIANO	1	27	Semin Irrig		38	20	4,93	3,75	€ 670,93		Gestione AFOR	<input type="checkbox"/>	<input checked="" type="checkbox"/>
T000644	GIMIGLIANO	1	28	Seminativo	2	61	70	18,92	20,27	€ 2 574,85		Gestione AFOR	<input type="checkbox"/>	<input checked="" type="checkbox"/>
T000645	GIMIGLIANO	1	29	Cast frutto	1	4	45	21,58	9,71	€ 2 936,85		Gestione AFOR	<input type="checkbox"/>	<input checked="" type="checkbox"/>
T000646	GIMIGLIANO	1	30	Seminativo	1	72	30	12,46	13,35	€ 1 695,70		Gestione AFOR	<input type="checkbox"/>	<input checked="" type="checkbox"/>
T000647	GIMIGLIANO	1	31	Pascolo Cesp		6	70	0,24	0,31	€ 32,66		Gestione AFOR	<input type="checkbox"/>	<input checked="" type="checkbox"/>
T000648	GIMIGLIANO	1	32	Pascolo Cesp		7	40	0,27	0,34	€ 36,74		Gestione AFOR	<input type="checkbox"/>	<input checked="" type="checkbox"/>
T000649	GIMIGLIANO	1	33	Pascolo Arb		20	60	0,74	0,74	€ 100,71		Gestione AFOR	<input type="checkbox"/>	<input checked="" type="checkbox"/>
T000650	GIMIGLIANO	1	34	Pascolo Cesp		40	60	1,05	0,84	€ 142,90		Gestione AFOR	<input type="checkbox"/>	<input checked="" type="checkbox"/>
T000651	GIMIGLIANO	1	35	Pascolo Arb	4	10	10	12,71	10,59	€ 1 729,72		Gestione AFOR	<input type="checkbox"/>	<input checked="" type="checkbox"/>
T000652	GIMIGLIANO	1	38	Bosco Ceduo		36	50	1,32	1,13	€ 179,64		Gestione AFOR	<input type="checkbox"/>	<input checked="" type="checkbox"/>
T000653	GIMIGLIANO	1	39	Semin Irrig		70	26	9,07	6,89	€ 1 234,35		Gestione AFOR	<input type="checkbox"/>	<input checked="" type="checkbox"/>
T000631	GIMIGLIANO	1	4	Seminativo		22	60	1,63	1,75	€ 221,83		Gestione AFOR	<input type="checkbox"/>	<input checked="" type="checkbox"/>
T000654	GIMIGLIANO	1	40	Pascolo Cesp		47	10	1,70	2,19	€ 231,36		Gestione AFOR	<input type="checkbox"/>	<input checked="" type="checkbox"/>
T000655	GIMIGLIANO	1	41	Semin Irrig	1	38	71	17,91	13,61	€ 2 437,39		Gestione AFOR	<input type="checkbox"/>	<input checked="" type="checkbox"/>
T000656	GIMIGLIANO	1	42	Seminativo		94	40	6,83	7,31	€ 929,50		Gestione AFOR	<input type="checkbox"/>	<input checked="" type="checkbox"/>
T000657	GIMIGLIANO	1	43	Pascolo Cesp		3	80	0,10	0,08	€ 13,61		Gestione AFOR	<input type="checkbox"/>	<input checked="" type="checkbox"/>
T000658	GIMIGLIANO	1	44	Semin Irrig	2	55	47	32,98	25,07	€ 4 488,29		Gestione AFOR	<input type="checkbox"/>	<input checked="" type="checkbox"/>
T000659	GIMIGLIANO	1	45	Incolto prod		0	76	0,01	0,01	€ 1,36		Gestione AFOR	<input type="checkbox"/>	<input checked="" type="checkbox"/>
T000660	GIMIGLIANO	1	46	Pascolo Arb		22	90	0,83	0,83	€ 112,96		Gestione AFOR	<input type="checkbox"/>	<input checked="" type="checkbox"/>
T000661	GIMIGLIANO	1	47	Semin Irrig		25	50	3,29	2,50	€ 447,74		Gestione AFOR	<input type="checkbox"/>	<input checked="" type="checkbox"/>
T000662	GIMIGLIANO	1	48	Incolto prod		16	30	0,17	0,08	€ 23,14		Gestione AFOR	<input type="checkbox"/>	<input checked="" type="checkbox"/>
T000632	GIMIGLIANO	1	5	Cast frutto		5	20	0,35	0,11	€ 47,63		Gestione AFOR	<input type="checkbox"/>	<input checked="" type="checkbox"/>
T000663	GIMIGLIANO	1	51	Semin Irrig	2	9	20	27,01	20,53	€ 3 675,82		Gestione AFOR	<input type="checkbox"/>	<input checked="" type="checkbox"/>
T000664	GIMIGLIANO	1	52	Semin Irrig	1	75	98	22,72	17,27	€ 3 091,99		Gestione AFOR	<input type="checkbox"/>	<input checked="" type="checkbox"/>
T000665	GIMIGLIANO	1	54	Pascolo Arb	3	25	50	10,09	8,41	€ 1 373,16		Gestione AFOR	<input type="checkbox"/>	<input checked="" type="checkbox"/>
T000666	GIMIGLIANO	1	57	Pascolo Cesp		14	0	0,36	0,29	€ 48,99		Gestione AFOR	<input type="checkbox"/>	<input checked="" type="checkbox"/>
T000667	GIMIGLIANO	1	60	Pascolo Cesp		5	27	0,19	0,24	€ 25,86		Gestione AFOR	<input type="checkbox"/>	<input checked="" type="checkbox"/>
T000668	GIMIGLIANO	1	65	Fabbr Rurale		3	24	-00		€ 0,00		Gestione AFOR	<input type="checkbox"/>	<input checked="" type="checkbox"/>
T000669	GIMIGLIANO	1	66	Fabbr Rurale		0	34	-00		€ 0,00		Gestione AFOR	<input type="checkbox"/>	<input checked="" type="checkbox"/>
T000670	GIMIGLIANO	1	67	Fabbr Rurale		0	39	-00		€ 0,00		Gestione AFOR	<input type="checkbox"/>	<input checked="" type="checkbox"/>

ID TERRENO	Comune	Foglio	Particella	Coltura	ha	a	ca	Reddito Dominicale	Reddito Agrario	Valore 2014	Provenienza	Destinazione d'uso	Pat. Disponibile	Pat. Indisponibile
T000671	GIMIGLIANO	1	68	Fabbr Rurale		0	25	-00		€ 0,00		Gestione AFOR	<input type="checkbox"/>	<input checked="" type="checkbox"/>
T000672	GIMIGLIANO	1	69	Fabbr Rurale		0	99	-00		€ 0,00		Gestione AFOR	<input type="checkbox"/>	<input checked="" type="checkbox"/>
T000633	GIMIGLIANO	1	7	Cast frutto	1	4	90	7,04	2,17	€ 958,08		Gestione AFOR	<input type="checkbox"/>	<input checked="" type="checkbox"/>
T000673	GIMIGLIANO	1	70	Fabbr Rurale		5	33	-00		€ 0,00		Gestione AFOR	<input type="checkbox"/>	<input checked="" type="checkbox"/>
T000674	GIMIGLIANO	1	71	Fabbr Rurale		2	66	-00		€ 0,00		Gestione AFOR	<input type="checkbox"/>	<input checked="" type="checkbox"/>
T000675	GIMIGLIANO	1	72	Fabbr Rurale		1	98	-00		€ 0,00		Gestione AFOR	<input type="checkbox"/>	<input checked="" type="checkbox"/>
T000676	GIMIGLIANO	1	73	Fabbr Rurale		2	5	-00		€ 0,00		Gestione AFOR	<input type="checkbox"/>	<input checked="" type="checkbox"/>
T000634	GIMIGLIANO	1	8	Semin Irrig	4	93	80	102,01	63,76	€ 13 882,66		Gestione AFOR	<input type="checkbox"/>	<input checked="" type="checkbox"/>
T000635	GIMIGLIANO	1	9	Cast frutto		17	90	1,20	0,37	€ 163,31		Gestione AFOR	<input type="checkbox"/>	<input checked="" type="checkbox"/>
T009524	GIMIGLIANO	17	186	Querceto		36	0	2,79	0,74	€ 379,69			<input type="checkbox"/>	<input checked="" type="checkbox"/>
T000678	GIMIGLIANO	17	333	Querceto		38	70	3,00	0,80	€ 408,27			<input type="checkbox"/>	<input checked="" type="checkbox"/>
T000679	GIMIGLIANO	17	347	Bosco Ceduo		44	10	1,59	1,37	€ 216,39			<input type="checkbox"/>	<input checked="" type="checkbox"/>
T000680	GIMIGLIANO	17	348	Bosco Ceduo		18	70	0,68	0,58	€ 92,54			<input type="checkbox"/>	<input checked="" type="checkbox"/>
T000681	GIMIGLIANO	17	354	Bosco Ceduo		13	0	0,47	0,40	€ 63,96			<input type="checkbox"/>	<input checked="" type="checkbox"/>
T000682	GIMIGLIANO	17	356	Bosco Ceduo		14	50	0,52	0,45	€ 70,77			<input type="checkbox"/>	<input checked="" type="checkbox"/>
T000683	GIMIGLIANO	17	376	Vigneto		30	0	25,56	15,49	€ 3 478,49			<input type="checkbox"/>	<input checked="" type="checkbox"/>
T000684	GIMIGLIANO	17	413	Semin Arb		9	0	0,70	0,60	€ 95,26			<input type="checkbox"/>	<input checked="" type="checkbox"/>
T000685	GIMIGLIANO	17	427	Seminativo		13	0	0,94	1,01	€ 127,93			<input type="checkbox"/>	<input checked="" type="checkbox"/>
T000688	GIMIGLIANO	18	166	Cast frutto		45	70	5,90	2,12	€ 802,94			<input type="checkbox"/>	<input checked="" type="checkbox"/>
T000689	GIMIGLIANO	18	167	Cast frutto		4	90	0,63	0,23	€ 85,74			<input type="checkbox"/>	<input checked="" type="checkbox"/>
T000690	GIMIGLIANO	18	176	Semin Arb		12	0	0,93	0,81	€ 126,57			<input type="checkbox"/>	<input checked="" type="checkbox"/>
T000691	GIMIGLIANO	18	177	Semin Arb		4	50	0,35	0,30	€ 47,63			<input type="checkbox"/>	<input checked="" type="checkbox"/>
T000686	GIMIGLIANO	18	36	Semin Irrig		9	40	0,92	0,87	€ 125,20			<input type="checkbox"/>	<input checked="" type="checkbox"/>
T000687	GIMIGLIANO	18	99	Seminativo		10	20	0,74	0,79	€ 100,71			<input type="checkbox"/>	<input checked="" type="checkbox"/>
T000693	GIMIGLIANO	21	337	Semin Arb		9	50	0,74	0,64	€ 100,71			<input type="checkbox"/>	<input checked="" type="checkbox"/>
T000692	GIMIGLIANO	21	34	Querceto		8	4	0,62	0,17	€ 84,38			<input type="checkbox"/>	<input checked="" type="checkbox"/>
T000694	GIMIGLIANO	21	357	Querceto	2	45	0	18,98	5,06	€ 2 583,01			<input type="checkbox"/>	<input checked="" type="checkbox"/>
T000695	GIMIGLIANO	21	360	Bosco Ceduo		12	0	0,43	0,37	€ 58,52			<input type="checkbox"/>	<input checked="" type="checkbox"/>
T000696	GIMIGLIANO	21	363	Cast frutto		80	0	5,37	1,65	€ 730,81			<input type="checkbox"/>	<input checked="" type="checkbox"/>
T000697	GIMIGLIANO	21	364	Cast frutto		2	70	0,18	0,06	€ 24,50			<input type="checkbox"/>	<input checked="" type="checkbox"/>
T000698	GIMIGLIANO	21	366	Pascolo Arb		20	0	0,72	0,72	€ 97,99			<input type="checkbox"/>	<input checked="" type="checkbox"/>
T000699	GIMIGLIANO	21	367	Bosco Ceduo		9	0	0,33	0,28	€ 44,91			<input type="checkbox"/>	<input checked="" type="checkbox"/>

ID TERRENO	Comune	Foglio	Particella	Coltura	ha	a	ca	Reddito Dominicale	Reddito Agrario	Valore 2014	Provenienza	Destinazione d'uso	Pat. Disponibile	Pat. Indisponibile	
T000700	GIMIGLIANO	21	370	Pascolo Arb		29	0	1,05	1,05	€ 142,90			<input type="checkbox"/>	<input checked="" type="checkbox"/>	
T000702	GIMIGLIANO	22	151	Fabbr Rurale		0	98	-00		€ 0,00			<input type="checkbox"/>	<input checked="" type="checkbox"/>	
T000703	GIMIGLIANO	22	194	Vigneto		21	10	7,08	8,72	€ 963,53			<input type="checkbox"/>	<input checked="" type="checkbox"/>	
T000701	GIMIGLIANO	22	22	Semin Arb		41	15	3,19	2,76	€ 434,13			<input type="checkbox"/>	<input checked="" type="checkbox"/>	
T000704	GIMIGLIANO	27	76	Cast frutto		44	30	5,72	2,06	€ 778,44			<input type="checkbox"/>	<input checked="" type="checkbox"/>	
T009525	GIMIGLIANO	28	129	Semin Arb 1		22	50	2,21	2,09	€ 300,76			<input type="checkbox"/>	<input checked="" type="checkbox"/>	
T000705	GIMIGLIANO	29	15	Semin Irrig		9	0	1,16	0,88	€ 157,87			<input type="checkbox"/>	<input checked="" type="checkbox"/>	
T000677	GIMIGLIANO	7	5	Fabbr Rurale		3	30	-00		€ 0,00			<input type="checkbox"/>	<input checked="" type="checkbox"/>	
<b>77</b>	<b>Totali per Comune</b>										<b>€ 81 326,74</b>				
T000706	GUARDAVALLE	11	1	Pascolo Cesp	2	34	90	6,07	3,64	€ 826,07		Gestione AFOR	<input type="checkbox"/>	<input checked="" type="checkbox"/>	
T000707	GUARDAVALLE	11	2	Bosco Ceduo 2	72	8	60	372,29	223,38	€ 50 665,39		Gestione AFOR	<input type="checkbox"/>	<input checked="" type="checkbox"/>	
T000708	GUARDAVALLE	11	3	Semin Irrig 2	1	9	10	59,16	22,54	€ 8 051,16		Gestione AFOR	<input type="checkbox"/>	<input checked="" type="checkbox"/>	
T000709	GUARDAVALLE	11	4	Pascolo Arb 2	0	49	80	2,57	1,29	€ 349,75		Gestione AFOR	<input type="checkbox"/>	<input checked="" type="checkbox"/>	
T000710	GUARDAVALLE	11	5	Semin Irrig 2	0	53	90	29,23	11,13	€ 3 977,95		Gestione AFOR	<input type="checkbox"/>	<input checked="" type="checkbox"/>	
T000711	GUARDAVALLE	11	6	Bosco Ceduo 2	0	87	80	4,53	2,72	€ 616,49		Gestione AFOR	<input type="checkbox"/>	<input checked="" type="checkbox"/>	
T000712	GUARDAVALLE	12	1	Bosco Ceduo 2	30	41	80	157,10	94,26	€ 21 379,93		Gestione AFOR	<input type="checkbox"/>	<input checked="" type="checkbox"/>	
T000721	GUARDAVALLE	12	10	Semin Irrig 2	1	37	90	74,78	28,49	€ 10 176,90		Gestione AFOR	<input type="checkbox"/>	<input checked="" type="checkbox"/>	
T000722	GUARDAVALLE	12	11	Pascolo Arb 2	0	14	10	0,73	0,36	€ 99,35		Gestione AFOR	<input type="checkbox"/>	<input checked="" type="checkbox"/>	
T000723	GUARDAVALLE	12	12	Semin Irrig 2	0	15	0	8,13	3,10	€ 1 106,42		Gestione AFOR	<input type="checkbox"/>	<input checked="" type="checkbox"/>	
T000724	GUARDAVALLE	12	13	Semin Irrig 2	0	10	0	5,42	2,07	€ 737,61		Gestione AFOR	<input type="checkbox"/>	<input checked="" type="checkbox"/>	
T000725	GUARDAVALLE	12	14	Semin Irrig 2	0	5	80	3,15	1,20	€ 428,69		Gestione AFOR	<input type="checkbox"/>	<input checked="" type="checkbox"/>	
T000726	GUARDAVALLE	12	16	Bosco Ceduo 2	5	48	50	28,33	17,00	€ 3 855,46		Gestione AFOR	<input type="checkbox"/>	<input checked="" type="checkbox"/>	
T000713	GUARDAVALLE	12	2	Incolto sterile	0	72	0					Gestione AFOR	<input type="checkbox"/>	<input checked="" type="checkbox"/>	
T000714	GUARDAVALLE	12	3	Seminativo 4	0	59	60	4,62	3,08	€ 628,74		Gestione AFOR	<input type="checkbox"/>	<input checked="" type="checkbox"/>	
T000715	GUARDAVALLE	12	4	Pascolo Arb 2	0	10	40	0,54	0,27	€ 73,49		Gestione AFOR	<input type="checkbox"/>	<input checked="" type="checkbox"/>	
T000716	GUARDAVALLE	12	5	Semin Irrig 2	1	92	90	104,61	39,85	€ 14 236,50		Gestione AFOR	<input type="checkbox"/>	<input checked="" type="checkbox"/>	
T000717	GUARDAVALLE	12	6	Pascolo Cesp	0	27	40	0,71	0,42	€ 96,62		Gestione AFOR	<input type="checkbox"/>	<input checked="" type="checkbox"/>	
T000727	GUARDAVALLE	12	66	Bosco Ceduo 2	0	83	80	4,33	2,60	€ 589,27		Gestione AFOR	<input type="checkbox"/>	<input checked="" type="checkbox"/>	
T000728	GUARDAVALLE	12	67	Bosco Ceduo 2	0	68	10	3,52	2,11	€ 479,04		Gestione AFOR	<input type="checkbox"/>	<input checked="" type="checkbox"/>	
T000718	GUARDAVALLE	12	7	Semin Irrig 2	1	30	10	70,55	26,88	€ 9 601,23		Gestione AFOR	<input type="checkbox"/>	<input checked="" type="checkbox"/>	
T000719	GUARDAVALLE	12	8	Pascolo Cesp	0	17	0	0,44	0,26	€ 59,88		Gestione AFOR	<input type="checkbox"/>	<input checked="" type="checkbox"/>	
T000720	GUARDAVALLE	12	9	Semin Irrig 2	0	64	30	34,87	13,28	€ 4 745,50		Gestione AFOR	<input type="checkbox"/>	<input checked="" type="checkbox"/>	

ID TERRENO	Comune	Foglio	Particella	Coltura	ha	a	ca	Reddito Dominicale	Reddito Agrario	Valore 2014	Provenienza	Destinazione d'uso	Pat. Disponibile	Pat. Indisponibile	
T000731	GUARDAVALLE	13	165	Pascolo Cesp	4	62	60	11,95	7,17	€ 1 626,29		Gestione AFOR	<input type="checkbox"/>	<input checked="" type="checkbox"/>	
T000729	GUARDAVALLE	13	33	Pascolo Cesp	0	5	60	0,29	0,14	€ 39,47		Gestione AFOR	<input type="checkbox"/>	<input checked="" type="checkbox"/>	
T000730	GUARDAVALLE	13	75	Bosco Ceduo 2	13	70	10	70,76	42,46	€ 9 629,81		Gestione AFOR	<input type="checkbox"/>	<input checked="" type="checkbox"/>	
T000732	GUARDAVALLE	18	1	Pascolo Cesp	44	77	0	115,61	69,37	€ 15 733,50		Gestione AFOR	<input type="checkbox"/>	<input checked="" type="checkbox"/>	
T000741	GUARDAVALLE	18	10	Semin Irrig 2	0	44	80	24,29	9,25	€ 3 305,66		Gestione AFOR	<input type="checkbox"/>	<input checked="" type="checkbox"/>	
T000742	GUARDAVALLE	18	11	Semin Irrig 2	1	28	90	69,90	26,63	€ 9 512,78		Gestione AFOR	<input type="checkbox"/>	<input checked="" type="checkbox"/>	
T000743	GUARDAVALLE	18	12	Seminativo 4	0	20	90	1,62	1,08	€ 220,47		Gestione AFOR	<input type="checkbox"/>	<input checked="" type="checkbox"/>	
T000744	GUARDAVALLE	18	13	Pascolo Cesp	0	19	30	0,50	0,30	€ 68,05		Gestione AFOR	<input type="checkbox"/>	<input checked="" type="checkbox"/>	
T000745	GUARDAVALLE	18	14	Semin Irrig 2	0	9	20	4,99	1,90	€ 679,10		Gestione AFOR	<input type="checkbox"/>	<input checked="" type="checkbox"/>	
T000746	GUARDAVALLE	18	15	Pascolo Cesp	0	2	90	0,07	0,04	€ 9,53		Gestione AFOR	<input type="checkbox"/>	<input checked="" type="checkbox"/>	
T000747	GUARDAVALLE	18	16	Semin Irrig 2	0	33	70	18,27	6,96	€ 2 486,39		Gestione AFOR	<input type="checkbox"/>	<input checked="" type="checkbox"/>	
T000748	GUARDAVALLE	18	17	Pascolo Cesp	0	23	30	0,60	0,36	€ 81,65		Gestione AFOR	<input type="checkbox"/>	<input checked="" type="checkbox"/>	
T000749	GUARDAVALLE	18	18	Semin Irrig 2	0	72	20	39,15	14,92	€ 5 327,97		Gestione AFOR	<input type="checkbox"/>	<input checked="" type="checkbox"/>	
T000750	GUARDAVALLE	18	19	Pascolo Cesp	0	15	30	0,79	0,40	€ 107,51		Gestione AFOR	<input type="checkbox"/>	<input checked="" type="checkbox"/>	
T000733	GUARDAVALLE	18	2	Pascolo Cesp	0	80	60	2,08	1,25	€ 283,07		Gestione AFOR	<input type="checkbox"/>	<input checked="" type="checkbox"/>	
T000751	GUARDAVALLE	18	20	Incolto prod	0	0	66	0,01	0,01	€ 1,36		Gestione AFOR	<input type="checkbox"/>	<input checked="" type="checkbox"/>	
T000752	GUARDAVALLE	18	21	Pascolo Cesp	39	50	10	102,00	61,20	€ 13 881,30		Gestione AFOR	<input type="checkbox"/>	<input checked="" type="checkbox"/>	
T000753	GUARDAVALLE	18	22	Pascolo Cesp	0	27	60	1,43	0,71	€ 194,61		Gestione AFOR	<input type="checkbox"/>	<input checked="" type="checkbox"/>	
T000754	GUARDAVALLE	18	23	Pascolo Cesp	0	12	60	0,65	0,33	€ 88,46		Gestione AFOR	<input type="checkbox"/>	<input checked="" type="checkbox"/>	
T000734	GUARDAVALLE	18	3	Pascolo Cesp	112	94	70	291,66	175,00	€ 39 692,36		Gestione AFOR	<input type="checkbox"/>	<input checked="" type="checkbox"/>	
T000735	GUARDAVALLE	18	4	Semin Irrig 2	0	75	0	40,67	15,49	€ 5 534,83		Gestione AFOR	<input type="checkbox"/>	<input checked="" type="checkbox"/>	
T000736	GUARDAVALLE	18	5	Seminativo 4	2	30	60	17,86	11,91	€ 2 430,59		Gestione AFOR	<input type="checkbox"/>	<input checked="" type="checkbox"/>	
T000755	GUARDAVALLE	18	50	Fabbr Rurale	0	2	40	-00		€ 0,00		Gestione AFOR	<input type="checkbox"/>	<input checked="" type="checkbox"/>	
T000737	GUARDAVALLE	18	6	Semin Irrig 2	0	3	20	1,74	0,66	€ 236,80		Gestione AFOR	<input type="checkbox"/>	<input checked="" type="checkbox"/>	
T000738	GUARDAVALLE	18	7	Seminativo 4	0	45	50	3,52	2,35	€ 479,04		Gestione AFOR	<input type="checkbox"/>	<input checked="" type="checkbox"/>	
T000739	GUARDAVALLE	18	8	Pascolo Cesp	102	59	90	264,94	158,96	€ 36 056,00		Gestione AFOR	<input type="checkbox"/>	<input checked="" type="checkbox"/>	
T000740	GUARDAVALLE	18	9	Semin Irrig 2	0	29	30	15,89	6,05	€ 2 162,49		Gestione AFOR	<input type="checkbox"/>	<input checked="" type="checkbox"/>	
T000758	GUARDAVALLE	19	10	Seminativo 4	0	45	60	3,53	2,36	€ 480,40		Gestione AFOR	<input type="checkbox"/>	<input checked="" type="checkbox"/>	
T000756	GUARDAVALLE	19	8	Bosco Ceduo 2	0	6	0	0,31	0,19	€ 42,19		Gestione AFOR	<input type="checkbox"/>	<input checked="" type="checkbox"/>	
T000757	GUARDAVALLE	19	9	Bosco Ceduo 2	3	5	30	15,77	9,46	€ 2 146,16		Gestione AFOR	<input type="checkbox"/>	<input checked="" type="checkbox"/>	
<b>53</b>	<b>Totali per Comune</b>										<b>€ 285 319,29</b>				
T001163	LAMEZIA TERME			Seminativo							CASMEZ		<input type="checkbox"/>	<input checked="" type="checkbox"/>	

ID TERRENO	Comune	Foglio	Particella	Coltura	ha	a	ca	Reddito Dominicale	Reddito Agrario	Valore 2014	Provenienza	Destinazione d'uso	Pat. Disponibile	Pat. Indisponibile
T001162	LAMEZIA TERME			Pascolo Arb	1	20	0	27,89	11,78	€ 3 795,58	CASMEZ		<input type="checkbox"/>	<input checked="" type="checkbox"/>
T000759	LAMEZIA TERME	1	357	Cast frutto 2			90	0,14	0,04	€ 19,05			<input type="checkbox"/>	<input checked="" type="checkbox"/>
T000760	LAMEZIA TERME	1	359	Cast frutto 2		3	70	0,57	0,15	€ 77,57			<input type="checkbox"/>	<input checked="" type="checkbox"/>
T000761	LAMEZIA TERME	1	360	Cast frutto 2			4	0,01	0,01	€ 1,36			<input type="checkbox"/>	<input checked="" type="checkbox"/>
T000762	LAMEZIA TERME	1	361	Cast frutto 2			4	0,01	0,01	€ 1,36			<input type="checkbox"/>	<input checked="" type="checkbox"/>
T000763	LAMEZIA TERME	1	363	Bosco Ceduo 1		1	40	0,08	0,04	€ 10,89			<input type="checkbox"/>	<input checked="" type="checkbox"/>
T000764	LAMEZIA TERME	1	364	Bosco Ceduo 1			13	0,01	0,01	€ 1,36			<input type="checkbox"/>	<input checked="" type="checkbox"/>
T000765	LAMEZIA TERME	1	365	Bosco Ceduo 1			40	0,02	0,01	€ 2,72			<input type="checkbox"/>	<input checked="" type="checkbox"/>
T000766	LAMEZIA TERME	1	368	Cast frutto 3		2	10	0,22	0,09	€ 29,94			<input type="checkbox"/>	<input checked="" type="checkbox"/>
T000767	LAMEZIA TERME	1	370	Querceto 1		1	75	0,27	0,05	€ 36,74			<input type="checkbox"/>	<input checked="" type="checkbox"/>
T000768	LAMEZIA TERME	1	372	Querceto 1			45	0,07	0,01	€ 9,53			<input type="checkbox"/>	<input checked="" type="checkbox"/>
T000769	LAMEZIA TERME	1	374	Cast frutto 3		2	40	0,25	0,10	€ 34,02			<input type="checkbox"/>	<input checked="" type="checkbox"/>
T000770	LAMEZIA TERME	1	376	Cast frutto 3		1	40	0,14	0,06	€ 19,05			<input type="checkbox"/>	<input checked="" type="checkbox"/>
T000771	LAMEZIA TERME	1	378	Semin Arb 3		2	60	0,81	0,34	€ 110,23			<input type="checkbox"/>	<input checked="" type="checkbox"/>
T000879	LAMEZIA TERME	10	397	Cast frutto		1	80	0,28	0,09	€ 38,11			<input type="checkbox"/>	<input checked="" type="checkbox"/>
T000880	LAMEZIA TERME	11	225	Seminativo 2		1	20	0,43	0,12	€ 58,52			<input type="checkbox"/>	<input checked="" type="checkbox"/>
T000881	LAMEZIA TERME	11	227	Seminativo 3		1	0	0,36	0,10	€ 48,99			<input type="checkbox"/>	<input checked="" type="checkbox"/>
T000882	LAMEZIA TERME	11	229	Seminativo		0	20	0,05	0,02	€ 6,80			<input type="checkbox"/>	<input checked="" type="checkbox"/>
T000883	LAMEZIA TERME	11	231	Seminativo 3		1	50	0,39	0,12	€ 53,08			<input type="checkbox"/>	<input checked="" type="checkbox"/>
T000884	LAMEZIA TERME	11	232	Seminativo 3			10	0,03	0,01	€ 4,08			<input type="checkbox"/>	<input checked="" type="checkbox"/>
T000885	LAMEZIA TERME	11	234	Seminativo 3		1	60	0,54	0,21	€ 73,49			<input type="checkbox"/>	<input checked="" type="checkbox"/>
T000886	LAMEZIA TERME	11	235	Seminativo 3			10	0,03	0,01	€ 4,08			<input type="checkbox"/>	<input checked="" type="checkbox"/>
T000887	LAMEZIA TERME	11	237	Seminativo 3		1	10	0,37	0,14	€ 50,35			<input type="checkbox"/>	<input checked="" type="checkbox"/>
T000888	LAMEZIA TERME	11	239	Cast frutto 3		1	80	0,19	0,09	€ 25,86			<input type="checkbox"/>	<input checked="" type="checkbox"/>
T000889	LAMEZIA TERME	11	241	Semin Irrig 2		1	70	0,88	0,35	€ 119,76			<input type="checkbox"/>	<input checked="" type="checkbox"/>
T000890	LAMEZIA TERME	11	243	Semin Irrig 3			70	0,23	0,09	€ 31,30			<input type="checkbox"/>	<input checked="" type="checkbox"/>
T000891	LAMEZIA TERME	11	245	Semin Irrig 3		2	60	0,87	0,34	€ 118,40			<input type="checkbox"/>	<input checked="" type="checkbox"/>
T000892	LAMEZIA TERME	11	879	Seminativo		1	90	0,20	0,10	€ 27,22			<input type="checkbox"/>	<input checked="" type="checkbox"/>
T000893	LAMEZIA TERME	15	253	Semin Irrig 3			90	0,30	0,12	€ 40,83			<input type="checkbox"/>	<input checked="" type="checkbox"/>
T000894	LAMEZIA TERME	15	255	Semin Irrig Arb 4			80	0,21	0,08	€ 28,58			<input type="checkbox"/>	<input checked="" type="checkbox"/>
T000895	LAMEZIA TERME	15	715	Uliveto		2	75	1,56	0,99	€ 212,30			<input type="checkbox"/>	<input checked="" type="checkbox"/>
T000896	LAMEZIA TERME	16	169	Semin Irrig		1	65	0,55	0,21	€ 74,85			<input type="checkbox"/>	<input checked="" type="checkbox"/>

ID TERRENO	Comune	Foglio	Particella	Coltura	ha	a	ca	Reddito Dominicale	Reddito Agrario	Valore 2014	Provenienza	Destinazione d'uso	Pat. Disponibile	Pat. Indisponibile
T000897	LAMEZIA TERME	16	171	Semin Irrig		0	50	0,17	0,06	€ 23,14			<input type="checkbox"/>	<input checked="" type="checkbox"/>
T000898	LAMEZIA TERME	16	173	Semin Irrig		0	60	0,20	0,08	€ 27,22			<input type="checkbox"/>	<input checked="" type="checkbox"/>
T000899	LAMEZIA TERME	17	211	Semin Irrig 3		3	60	1,21	0,46	€ 164,67			<input type="checkbox"/>	<input checked="" type="checkbox"/>
T000900	LAMEZIA TERME	17	214	Pascolo Arb 2		2	0	0,26	0,15	€ 35,38			<input type="checkbox"/>	<input checked="" type="checkbox"/>
T000901	LAMEZIA TERME	17	215	Pascolo Arb 2		2	10	0,27	0,16	€ 36,74			<input type="checkbox"/>	<input checked="" type="checkbox"/>
T000902	LAMEZIA TERME	17	217	Pascolo Arb 2			20	0,03	0,02	€ 4,08			<input type="checkbox"/>	<input checked="" type="checkbox"/>
T000903	LAMEZIA TERME	17	219	Semin Arb 5		1	10	0,14	0,09	€ 19,05			<input type="checkbox"/>	<input checked="" type="checkbox"/>
T000904	LAMEZIA TERME	17	221	Semin Arb		5	20	0,67	0,40	€ 91,18			<input type="checkbox"/>	<input checked="" type="checkbox"/>
T000905	LAMEZIA TERME	17	223	Semin Irrig		0	50	0,17	0,06	€ 23,14			<input type="checkbox"/>	<input checked="" type="checkbox"/>
T000906	LAMEZIA TERME	17	225	Pascolo Cesp		0	70	0,04	0,02	€ 5,44			<input type="checkbox"/>	<input checked="" type="checkbox"/>
T000907	LAMEZIA TERME	17	227	Bosco Ceduo		2	30	0,13	0,07	€ 17,69			<input type="checkbox"/>	<input checked="" type="checkbox"/>
T000908	LAMEZIA TERME	17	229	Seminativo 3		3	0	0,77	0,23	€ 104,79			<input type="checkbox"/>	<input checked="" type="checkbox"/>
T000909	LAMEZIA TERME	17	231	Seminativo		2	70	0,70	0,21	€ 95,26			<input type="checkbox"/>	<input checked="" type="checkbox"/>
T000910	LAMEZIA TERME	17	233	Bosco Ceduo		0	30	0,02	0,01	€ 2,72			<input type="checkbox"/>	<input checked="" type="checkbox"/>
T000911	LAMEZIA TERME	17	237	Semin Irrig		1	0	0,34	0,13	€ 46,27			<input type="checkbox"/>	<input checked="" type="checkbox"/>
T000912	LAMEZIA TERME	17	239	Semin Irrig		1	0	0,34	0,13	€ 46,27			<input type="checkbox"/>	<input checked="" type="checkbox"/>
T000913	LAMEZIA TERME	17	241	Semin Arb		0	20	0,05	0,02	€ 6,80			<input type="checkbox"/>	<input checked="" type="checkbox"/>
T000914	LAMEZIA TERME	17	243	Semin Arb		0	70	0,09	0,05	€ 12,25			<input type="checkbox"/>	<input checked="" type="checkbox"/>
T000915	LAMEZIA TERME	17	244	Semin Arb		0	30	0,04	0,02	€ 5,44			<input type="checkbox"/>	<input checked="" type="checkbox"/>
T000916	LAMEZIA TERME	17	246	Semin Arb		3	10	0,40	0,24	€ 54,44			<input type="checkbox"/>	<input checked="" type="checkbox"/>
T000917	LAMEZIA TERME	17	248	Cast frutto		0	40	0,04	0,02	€ 5,44			<input type="checkbox"/>	<input checked="" type="checkbox"/>
T000918	LAMEZIA TERME	17	249	Fabbr Rurale			4	-00		€ 0,00			<input type="checkbox"/>	<input checked="" type="checkbox"/>
T000919	LAMEZIA TERME	17	251	Seminativo		1	70	0,44	0,13	€ 59,88			<input type="checkbox"/>	<input checked="" type="checkbox"/>
T000920	LAMEZIA TERME	17	252	Fabbr Rurale			40	-00		€ 0,00			<input type="checkbox"/>	<input checked="" type="checkbox"/>
T000921	LAMEZIA TERME	17	253	Cast frutto 3			10	0,01	0,01	€ 1,36			<input type="checkbox"/>	<input checked="" type="checkbox"/>
T000922	LAMEZIA TERME	17	255	Cast frutto 3			50	0,05	0,03	€ 6,80			<input type="checkbox"/>	<input checked="" type="checkbox"/>
T000923	LAMEZIA TERME	17	256	Semin Irrig 3			30	0,10	0,04	€ 13,61			<input type="checkbox"/>	<input checked="" type="checkbox"/>
T000924	LAMEZIA TERME	17	258	Semin Irrig 3			50	0,17	0,06	€ 23,14			<input type="checkbox"/>	<input checked="" type="checkbox"/>
T000925	LAMEZIA TERME	17	266	Cast frutto 2			80	0,12	0,04	€ 16,33			<input type="checkbox"/>	<input checked="" type="checkbox"/>
T000926	LAMEZIA TERME	17	277	Semin Irrig Arb 3		6	10	2,52	0,79	€ 342,95			<input type="checkbox"/>	<input checked="" type="checkbox"/>
T000927	LAMEZIA TERME	17	279	Semin Irrig 2		2	30	1,19	0,48	€ 161,95			<input type="checkbox"/>	<input checked="" type="checkbox"/>
T000928	LAMEZIA TERME	17	281	Semin Irrig 2		1	70	0,88	0,35	€ 119,76			<input type="checkbox"/>	<input checked="" type="checkbox"/>



ID TERRENO	Comune	Foglio	Particella	Coltura	ha	a	ca	Reddito Dominicale	Reddito Agrario	Valore 2014	Provenienza	Destinazione d'uso	Pat. Disponibile	Pat. Indisponibile
T000929	LAMEZIA TERME	17	282	Semin Irrig 2		1	0	0,52	0,21	€ 70,77			<input type="checkbox"/>	<input checked="" type="checkbox"/>
T000930	LAMEZIA TERME	17	284	Cast frutto 3		2	70	0,28	0,14	€ 38,11			<input type="checkbox"/>	<input checked="" type="checkbox"/>
T000931	LAMEZIA TERME	19	431	Cast frutto 3		1	0	0,15	0,05	€ 20,41			<input type="checkbox"/>	<input checked="" type="checkbox"/>
T000932	LAMEZIA TERME	19	433	Cast frutto 2		1	0	0,15	0,05	€ 20,41			<input type="checkbox"/>	<input checked="" type="checkbox"/>
T000933	LAMEZIA TERME	19	435	Cast frutto 2		1	60	0,25	0,08	€ 34,02			<input type="checkbox"/>	<input checked="" type="checkbox"/>
T000934	LAMEZIA TERME	19	436	Cast frutto 2			80	0,12	0,04	€ 16,33			<input type="checkbox"/>	<input checked="" type="checkbox"/>
T000935	LAMEZIA TERME	19	437	Cast frutto 2			40	0,06	0,02	€ 8,17			<input type="checkbox"/>	<input checked="" type="checkbox"/>
T000936	LAMEZIA TERME	19	439	Cast frutto 2		2	80	0,43	0,14	€ 58,52			<input type="checkbox"/>	<input checked="" type="checkbox"/>
T000937	LAMEZIA TERME	19	441	Cast frutto 2			20	0,03	0,01	€ 4,08			<input type="checkbox"/>	<input checked="" type="checkbox"/>
T000938	LAMEZIA TERME	19	442	Cast frutto 2			10	0,02	0,01	€ 2,72			<input type="checkbox"/>	<input checked="" type="checkbox"/>
T000939	LAMEZIA TERME	19	444	Cast frutto 2			80	0,12	0,04	€ 16,33			<input type="checkbox"/>	<input checked="" type="checkbox"/>
T000940	LAMEZIA TERME	19	446	Cast frutto			80	0,23	0,08	€ 31,30			<input type="checkbox"/>	<input checked="" type="checkbox"/>
T000941	LAMEZIA TERME	19	447	Cast frutto 2			10	0,02	0,01	€ 2,72			<input type="checkbox"/>	<input checked="" type="checkbox"/>
T000942	LAMEZIA TERME	19	449	Seminativo 2			40	0,14	0,04	€ 19,05			<input type="checkbox"/>	<input checked="" type="checkbox"/>
T000943	LAMEZIA TERME	19	451	Seminativo 2			10	0,04	0,01	€ 5,44			<input type="checkbox"/>	<input checked="" type="checkbox"/>
T000944	LAMEZIA TERME	19	452	Seminativo 2		1	10	0,40	0,11	€ 54,44			<input type="checkbox"/>	<input checked="" type="checkbox"/>
T000945	LAMEZIA TERME	19	453	Seminativo 2			5	0,02	0,01	€ 2,72			<input type="checkbox"/>	<input checked="" type="checkbox"/>
T000946	LAMEZIA TERME	19	454	Seminativo 2			10	0,04	0,01	€ 5,44			<input type="checkbox"/>	<input checked="" type="checkbox"/>
T000947	LAMEZIA TERME	19	455	Cast frutto 2			10	0,02	0,01	€ 2,72			<input type="checkbox"/>	<input checked="" type="checkbox"/>
T000948	LAMEZIA TERME	19	456	Seminativo 3			40	0,10	0,03	€ 13,61			<input type="checkbox"/>	<input checked="" type="checkbox"/>
T000949	LAMEZIA TERME	19	458	Querceto 1			90	0,14	0,03	€ 19,05			<input type="checkbox"/>	<input checked="" type="checkbox"/>
T000950	LAMEZIA TERME	19	459	Vigneto 4		11	50	4,75	3,56	€ 646,43			<input type="checkbox"/>	<input checked="" type="checkbox"/>
T000951	LAMEZIA TERME	20	436	Cast frutto		0	80	0,12	0,04	€ 16,33			<input type="checkbox"/>	<input checked="" type="checkbox"/>
T000952	LAMEZIA TERME	21	259	Cast frutto		2	90	0,30	0,15	€ 40,83			<input type="checkbox"/>	<input checked="" type="checkbox"/>
T000953	LAMEZIA TERME	21	262	Cast frutto		5	20	0,81	0,27	€ 110,23			<input type="checkbox"/>	<input checked="" type="checkbox"/>
T008326	LAMEZIA TERME	21	266	Cast frutto 2			80	0,12	0,04	€ 16,33			<input type="checkbox"/>	<input checked="" type="checkbox"/>
T000954	LAMEZIA TERME	21	267	Cast frutto		0	40	0,11	0,04	€ 14,97			<input type="checkbox"/>	<input checked="" type="checkbox"/>
T008327	LAMEZIA TERME	21	269	Cast frutto 2		2	0	0,31	0,10	€ 42,19			<input type="checkbox"/>	<input checked="" type="checkbox"/>
T000955	LAMEZIA TERME	21	271	Cast frutto		1	10	0,11	0,06	€ 14,97			<input type="checkbox"/>	<input checked="" type="checkbox"/>
T000956	LAMEZIA TERME	21	273	Semin Irrig		2	10	0,70	0,27	€ 95,26			<input type="checkbox"/>	<input checked="" type="checkbox"/>
T008328	LAMEZIA TERME	21	275	Semin Irrig 3		1	80	0,60	0,23	€ 81,65			<input type="checkbox"/>	<input checked="" type="checkbox"/>
T008329	LAMEZIA TERME	21	277	Semin Irrig Arb 3		6	10	2,52	0,79	€ 342,95			<input type="checkbox"/>	<input checked="" type="checkbox"/>

ID TERRENO	Comune	Foglio	Particella	Coltura	ha	a	ca	Reddito Dominicale	Reddito Agrario	Valore 2014	Provenienza	Destinazione d'uso	Pat. Disponibile	Pat. Indisponibile
T008330	LAMEZIA TERME	21	279	Semin Irrig 2		2	30	1,19	0,48	€ 161,95			<input type="checkbox"/>	<input checked="" type="checkbox"/>
T008331	LAMEZIA TERME	21	281	Semin Irrig 2		1	70	0,88	0,35	€ 119,76			<input type="checkbox"/>	<input checked="" type="checkbox"/>
T008332	LAMEZIA TERME	21	282	Semin Irrig 2		1	0	0,52	0,21	€ 70,77			<input type="checkbox"/>	<input checked="" type="checkbox"/>
T008333	LAMEZIA TERME	21	284	Cast frutto 3		2	70	0,28	0,14	€ 38,11			<input type="checkbox"/>	<input checked="" type="checkbox"/>
T000957	LAMEZIA TERME	21	437	Cast frutto		0	40	0,06	0,02	€ 8,17			<input type="checkbox"/>	<input checked="" type="checkbox"/>
T000958	LAMEZIA TERME	22	439	Cast frutto		2	80	0,43	0,14	€ 58,52			<input type="checkbox"/>	<input checked="" type="checkbox"/>
T000959	LAMEZIA TERME	23	441	Cast frutto		0	20	0,03	0,01	€ 4,08			<input type="checkbox"/>	<input checked="" type="checkbox"/>
T000960	LAMEZIA TERME	24	154	Cast frutto 3		1	70	0,18	0,09	€ 24,50			<input type="checkbox"/>	<input checked="" type="checkbox"/>
T008334	LAMEZIA TERME	24	155	Cast frutto 3		0	20	0,09	0,02	€ 12,25			<input type="checkbox"/>	<input checked="" type="checkbox"/>
T000961	LAMEZIA TERME	24	156	Cast frutto 3			40	0,04	0,02	€ 5,44			<input type="checkbox"/>	<input checked="" type="checkbox"/>
T000962	LAMEZIA TERME	24	158	Cast frutto 3		2	80	0,29	0,14	€ 39,47			<input type="checkbox"/>	<input checked="" type="checkbox"/>
T000963	LAMEZIA TERME	24	159	Cast frutto 3			90	0,09	0,05	€ 12,25			<input type="checkbox"/>	<input checked="" type="checkbox"/>
T000964	LAMEZIA TERME	24	160	Uliveto 3			10	0,03	0,03	€ 4,08			<input type="checkbox"/>	<input checked="" type="checkbox"/>
T000965	LAMEZIA TERME	24	442	Cast frutto		0	10	0,02	0,01	€ 2,72			<input type="checkbox"/>	<input checked="" type="checkbox"/>
T000966	LAMEZIA TERME	25	378	Cast frutto 3			50	0,05	0,03	€ 6,80			<input type="checkbox"/>	<input checked="" type="checkbox"/>
T000967	LAMEZIA TERME	25	380	Cast frutto 3		3	0	0,31	0,15	€ 42,19			<input type="checkbox"/>	<input checked="" type="checkbox"/>
T000968	LAMEZIA TERME	25	383	Cast frutto 3		1	70	0,18	0,09	€ 24,50			<input type="checkbox"/>	<input checked="" type="checkbox"/>
T000969	LAMEZIA TERME	25	384	Cast frutto 3			50	0,05	0,03	€ 6,80			<input type="checkbox"/>	<input checked="" type="checkbox"/>
T000970	LAMEZIA TERME	25	387	Cast frutto 3			90	0,09	0,05	€ 12,25			<input type="checkbox"/>	<input checked="" type="checkbox"/>
T000971	LAMEZIA TERME	25	389	Seminativo 3		1	0	0,26	0,08	€ 35,38			<input type="checkbox"/>	<input checked="" type="checkbox"/>
T000972	LAMEZIA TERME	25	391	Semin Arb 2		1	60	0,83	0,33	€ 112,96			<input type="checkbox"/>	<input checked="" type="checkbox"/>
T000973	LAMEZIA TERME	25	392	Cast frutto		0	10	0,02	0,01	€ 2,72			<input type="checkbox"/>	<input checked="" type="checkbox"/>
T000974	LAMEZIA TERME	25	393	Cast frutto 2			10	0,02	0,01	€ 2,72			<input type="checkbox"/>	<input checked="" type="checkbox"/>
T000975	LAMEZIA TERME	25	394	Cast frutto 2		3	70	0,57	0,19	€ 77,57			<input type="checkbox"/>	<input checked="" type="checkbox"/>
T000976	LAMEZIA TERME	25	396	Cast frutto 2			90	0,14	0,05	€ 19,05			<input type="checkbox"/>	<input checked="" type="checkbox"/>
T000977	LAMEZIA TERME	25	399	Cast frutto 3		2	40	0,25	0,01	€ 34,02			<input type="checkbox"/>	<input checked="" type="checkbox"/>
T000978	LAMEZIA TERME	25	401	Semin Arb 3			10	0,03	0,01	€ 4,08			<input type="checkbox"/>	<input checked="" type="checkbox"/>
T000979	LAMEZIA TERME	25	403	Semin Arb 3			40	0,13	0,05	€ 17,69			<input type="checkbox"/>	<input checked="" type="checkbox"/>
T000980	LAMEZIA TERME	25	404	Seminativo 3			40	0,10	0,03	€ 13,61			<input type="checkbox"/>	<input checked="" type="checkbox"/>
T000981	LAMEZIA TERME	25	406	Seminativo 3			40	0,10	0,03	€ 13,61			<input type="checkbox"/>	<input checked="" type="checkbox"/>
T000982	LAMEZIA TERME	25	408	Seminativo 3			30	0,08	0,02	€ 10,89			<input type="checkbox"/>	<input checked="" type="checkbox"/>
T000983	LAMEZIA TERME	25	410	Seminativo 3			30	0,08	0,02	€ 10,89			<input type="checkbox"/>	<input checked="" type="checkbox"/>

ID TERRENO	Comune	Foglio	Particella	Coltura	ha	a	ca	Reddito Dominicale	Reddito Agrario	Valore 2014	Provenienza	Destinazione d'uso	Pat. Disponibile	Pat. Indisponibile
T000984	LAMEZIA TERME	25	412	Seminativo 2		1	10	0,40	0,11	€ 54,44			<input type="checkbox"/>	<input checked="" type="checkbox"/>
T000985	LAMEZIA TERME	25	414	Cast frutto 3		1	30	0,13	0,07	€ 17,69			<input type="checkbox"/>	<input checked="" type="checkbox"/>
T000986	LAMEZIA TERME	25	444	Cast frutto		0	80	0,12	0,04	€ 16,33			<input type="checkbox"/>	<input checked="" type="checkbox"/>
T000987	LAMEZIA TERME	26	372	Semin Irrig 2			10	0,05	0,02	€ 6,80			<input type="checkbox"/>	<input checked="" type="checkbox"/>
T000988	LAMEZIA TERME	26	374	Semin Irrig 2			60	0,31	0,12	€ 42,19			<input type="checkbox"/>	<input checked="" type="checkbox"/>
T000989	LAMEZIA TERME	26	375	Fabbr Rurale			10	-00		€ 0,00			<input type="checkbox"/>	<input checked="" type="checkbox"/>
T000990	LAMEZIA TERME	26	376	Pascolo 1			20	0,02	0,01	€ 2,72			<input type="checkbox"/>	<input checked="" type="checkbox"/>
T000991	LAMEZIA TERME	26	377	Pascolo Arb 1			60	0,09	0,06	€ 12,25			<input type="checkbox"/>	<input checked="" type="checkbox"/>
T000992	LAMEZIA TERME	26	379	Semin Irrig Arb 2			40	0,29	0,08	€ 39,47			<input type="checkbox"/>	<input checked="" type="checkbox"/>
T000993	LAMEZIA TERME	26	380	Semin Irrig Arb 2			30	0,22	0,06	€ 29,94			<input type="checkbox"/>	<input checked="" type="checkbox"/>
T000994	LAMEZIA TERME	26	381	Semin Irrig 2			10	0,05	0,02	€ 6,80			<input type="checkbox"/>	<input checked="" type="checkbox"/>
T000995	LAMEZIA TERME	26	383	Semin Irrig Arb			40	0,29	0,08	€ 39,47			<input type="checkbox"/>	<input checked="" type="checkbox"/>
T000996	LAMEZIA TERME	26	385	Semin Irrig Arb		1	20	0,87	0,25	€ 118,40			<input type="checkbox"/>	<input checked="" type="checkbox"/>
T000997	LAMEZIA TERME	26	387	Semin Irrig Arb			60	0,43	0,12	€ 58,52			<input type="checkbox"/>	<input checked="" type="checkbox"/>
T000998	LAMEZIA TERME	26	389	Semin Irrig Arb			80	0,58	0,17	€ 78,93			<input type="checkbox"/>	<input checked="" type="checkbox"/>
T000999	LAMEZIA TERME	26	391	Vigneto 4			20	0,08	0,06	€ 10,89			<input type="checkbox"/>	<input checked="" type="checkbox"/>
T001000	LAMEZIA TERME	26	393	Vigneto 4			10	0,04	0,03	€ 5,44			<input type="checkbox"/>	<input checked="" type="checkbox"/>
T001001	LAMEZIA TERME	26	395	Vigneto 4			10	0,04	0,03	€ 5,44			<input type="checkbox"/>	<input checked="" type="checkbox"/>
T001002	LAMEZIA TERME	26	397	Vigneto 4			10	0,04	0,03	€ 5,44			<input type="checkbox"/>	<input checked="" type="checkbox"/>
T001003	LAMEZIA TERME	26	399	Vigneto 4			10	0,04	0,03	€ 5,44			<input type="checkbox"/>	<input checked="" type="checkbox"/>
T001004	LAMEZIA TERME	26	401	Vigneto 4			10	0,04	0,03	€ 5,44			<input type="checkbox"/>	<input checked="" type="checkbox"/>
T001005	LAMEZIA TERME	26	403	Vigneto 4			20	0,08	0,06	€ 10,89			<input type="checkbox"/>	<input checked="" type="checkbox"/>
T001006	LAMEZIA TERME	26	405	Semin Irrig Arb 2			80	0,58	0,17	€ 78,93			<input type="checkbox"/>	<input checked="" type="checkbox"/>
T001007	LAMEZIA TERME	26	407	Semin Irrig 2		2	0	1,03	0,41	€ 140,17			<input type="checkbox"/>	<input checked="" type="checkbox"/>
T001008	LAMEZIA TERME	26	408	Fabbr Rurale			10	-00		€ 0,00			<input type="checkbox"/>	<input checked="" type="checkbox"/>
T001009	LAMEZIA TERME	26	409	Semin Irrig 2			90	0,46	0,19	€ 62,60			<input type="checkbox"/>	<input checked="" type="checkbox"/>
T001010	LAMEZIA TERME	26	410	Semin Irrig Arb 2			10	0,07	0,02	€ 9,53			<input type="checkbox"/>	<input checked="" type="checkbox"/>
T001011	LAMEZIA TERME	26	411	Semin Irrig 2			20	0,10	0,04	€ 13,61			<input type="checkbox"/>	<input checked="" type="checkbox"/>
T001012	LAMEZIA TERME	26	412	Semin Irrig Arb 3		1	10	0,45	0,14	€ 61,24			<input type="checkbox"/>	<input checked="" type="checkbox"/>
T001013	LAMEZIA TERME	26	414	Cast frutto 3		1	20	0,19	0,06	€ 25,86			<input type="checkbox"/>	<input checked="" type="checkbox"/>
T001014	LAMEZIA TERME	26	416	Semin Irrig Arb 4			80	0,21	0,08	€ 28,58			<input type="checkbox"/>	<input checked="" type="checkbox"/>
T001015	LAMEZIA TERME	26	418	Cast frutto 3			90	0,09	0,05	€ 12,25			<input type="checkbox"/>	<input checked="" type="checkbox"/>

ID TERRENO	Comune	Foglio	Particella	Coltura	ha	a	ca	Reddito Dominicale	Reddito Agrario	Valore 2014	Provenienza	Destinazione d'uso	Pat. Disponibile	Pat. Indisponibile
T001016	LAMEZIA TERME	26	446	Cast frutto		0	80	0,23	0,08	€ 31,30			<input type="checkbox"/>	<input checked="" type="checkbox"/>
T001017	LAMEZIA TERME	27	447	Cast frutto		0	10	0,02	0,01	€ 2,72			<input type="checkbox"/>	<input checked="" type="checkbox"/>
T001018	LAMEZIA TERME	28	451	Seminativo		0	10	0,04	0,01	€ 5,44			<input type="checkbox"/>	<input checked="" type="checkbox"/>
T001019	LAMEZIA TERME	29	452	Seminativo		1	10	0,40	0,11	€ 54,44			<input type="checkbox"/>	<input checked="" type="checkbox"/>
T001020	LAMEZIA TERME	31	382	Vigneto 4		1	10	0,05	0,34	€ 6,80			<input type="checkbox"/>	<input checked="" type="checkbox"/>
T001021	LAMEZIA TERME	31	383	Seminativo 3			50	0,13	0,04	€ 17,69			<input type="checkbox"/>	<input checked="" type="checkbox"/>
T001022	LAMEZIA TERME	31	384	Cast frutto 3		2	20	0,23	0,11	€ 31,30			<input type="checkbox"/>	<input checked="" type="checkbox"/>
T001023	LAMEZIA TERME	34	398	Pascolo Arb 1		3	40	0,53	0,35	€ 72,13			<input type="checkbox"/>	<input checked="" type="checkbox"/>
T001024	LAMEZIA TERME	34	399	Pascolo Arb 1			65	0,10	0,07	€ 13,61			<input type="checkbox"/>	<input checked="" type="checkbox"/>
T001025	LAMEZIA TERME	34	403	Pascolo Arb 1		6	10	0,95	0,63	€ 129,29			<input type="checkbox"/>	<input checked="" type="checkbox"/>
T001026	LAMEZIA TERME	34	404	Seminativo 2			10	0,05	0,02	€ 6,80			<input type="checkbox"/>	<input checked="" type="checkbox"/>
T001027	LAMEZIA TERME	34	406	Semin Irrig 2			70	0,36	0,14	€ 48,99			<input type="checkbox"/>	<input checked="" type="checkbox"/>
T001028	LAMEZIA TERME	34	408	Semin Irrig 2			30	0,15	0,06	€ 20,41			<input type="checkbox"/>	<input checked="" type="checkbox"/>
T001029	LAMEZIA TERME	35	195	Bosco Alto		2	60	0,13	0,08	€ 17,69			<input type="checkbox"/>	<input checked="" type="checkbox"/>
T001030	LAMEZIA TERME	35	196	Bosco Alto			10	0,01	0,01	€ 1,36			<input type="checkbox"/>	<input checked="" type="checkbox"/>
T001031	LAMEZIA TERME	35	197	Bosco Alto			20	0,01	0,01	€ 1,36			<input type="checkbox"/>	<input checked="" type="checkbox"/>
T001032	LAMEZIA TERME	35	198	Bosco Alto			50	0,03	0,02	€ 4,08			<input type="checkbox"/>	<input checked="" type="checkbox"/>
T001033	LAMEZIA TERME	35	200	Bosco Alto		3	70	0,38	0,19	€ 51,71			<input type="checkbox"/>	<input checked="" type="checkbox"/>
T001034	LAMEZIA TERME	35	202	Seminativo 3		3	0	0,77	0,23	€ 104,79			<input type="checkbox"/>	<input checked="" type="checkbox"/>
T001035	LAMEZIA TERME	35	203	Seminativo 3			40	0,10	0,03	€ 13,61			<input type="checkbox"/>	<input checked="" type="checkbox"/>
T001036	LAMEZIA TERME	35	204	Seminativo 3			10	0,03	0,01	€ 4,08			<input type="checkbox"/>	<input checked="" type="checkbox"/>
T001037	LAMEZIA TERME	35	206	Semin Arb 4		1	20	0,25	0,12	€ 34,02			<input type="checkbox"/>	<input checked="" type="checkbox"/>
T001038	LAMEZIA TERME	35	208	Semin Arb 4			90	0,19	0,09	€ 25,86			<input type="checkbox"/>	<input checked="" type="checkbox"/>
T001039	LAMEZIA TERME	35	209	Semin Arb 4			10	0,02	0,01	€ 2,72			<input type="checkbox"/>	<input checked="" type="checkbox"/>
T001040	LAMEZIA TERME	35	210	Semin Arb 4			20	0,04	0,02	€ 5,44			<input type="checkbox"/>	<input checked="" type="checkbox"/>
T001041	LAMEZIA TERME	35	212	Seminativo 3			30	0,08	0,02	€ 10,89			<input type="checkbox"/>	<input checked="" type="checkbox"/>
T001042	LAMEZIA TERME	35	214	Semin Arb 4		1	20	0,25	0,12	€ 34,02			<input type="checkbox"/>	<input checked="" type="checkbox"/>
T001043	LAMEZIA TERME	35	216	Cast frutto 3		7	70	0,80	0,40	€ 108,87			<input type="checkbox"/>	<input checked="" type="checkbox"/>
T001044	LAMEZIA TERME	35	218	Pascolo Arb 2		3	80	0,49	0,29	€ 66,68			<input type="checkbox"/>	<input checked="" type="checkbox"/>
T001045	LAMEZIA TERME	35	220	Seminativo 3		1	80	0,46	0,14	€ 62,60			<input type="checkbox"/>	<input checked="" type="checkbox"/>
T001046	LAMEZIA TERME	35	222	Seminativo 3			70	0,18	0,05	€ 24,50			<input type="checkbox"/>	<input checked="" type="checkbox"/>
T001047	LAMEZIA TERME	35	224	Seminativo 3			40	0,10	0,03	€ 13,61			<input type="checkbox"/>	<input checked="" type="checkbox"/>

ID TERRENO	Comune	Foglio	Particella	Coltura	ha	a	ca	Reddito Dominicale	Reddito Agrario	Valore 2014	Provenienza	Destinazione d'uso	Pat. Disponibile	Pat. Indisponibile
T001048	LAMEZIA TERME	35	226	Seminativo 3		1	30	0,34	0,10	€ 46,27			<input type="checkbox"/>	<input checked="" type="checkbox"/>
T001049	LAMEZIA TERME	35	228	Pascolo Cesp		22	40	1,74	1,16	€ 236,80			<input type="checkbox"/>	<input checked="" type="checkbox"/>
T001050	LAMEZIA TERME	35	229	Pascolo Cesp		0	90	0,07	0,05	€ 9,53			<input type="checkbox"/>	<input checked="" type="checkbox"/>
T001051	LAMEZIA TERME	35	232	Bosco Ceduo 2		2	60	0,12	0,08	€ 16,33			<input type="checkbox"/>	<input checked="" type="checkbox"/>
T001052	LAMEZIA TERME	35	233	Seminativo 3			10	0,03	0,01	€ 4,08			<input type="checkbox"/>	<input checked="" type="checkbox"/>
T001053	LAMEZIA TERME	35	235	Seminativo 3		1	20	0,31	0,09	€ 42,19			<input type="checkbox"/>	<input checked="" type="checkbox"/>
T001054	LAMEZIA TERME	35	237	Seminativo 3		2	40	0,62	0,19	€ 84,38			<input type="checkbox"/>	<input checked="" type="checkbox"/>
T001055	LAMEZIA TERME	35	239	Cast frutto 3		2	90	0,30	0,15	€ 40,83			<input type="checkbox"/>	<input checked="" type="checkbox"/>
T001056	LAMEZIA TERME	35	242	Seminativo 3		1	90	0,49	0,15	€ 66,68			<input type="checkbox"/>	<input checked="" type="checkbox"/>
T001057	LAMEZIA TERME	35	243	Seminativo 3			20	0,05	0,02	€ 6,80			<input type="checkbox"/>	<input checked="" type="checkbox"/>
T001058	LAMEZIA TERME	35	245	Seminativo 3			70	0,18	0,05	€ 24,50			<input type="checkbox"/>	<input checked="" type="checkbox"/>
T001059	LAMEZIA TERME	35	247	Seminativo 3			60	0,15	0,05	€ 20,41			<input type="checkbox"/>	<input checked="" type="checkbox"/>
T001060	LAMEZIA TERME	35	249	Seminativo 3			60	0,15	0,05	€ 20,41			<input type="checkbox"/>	<input checked="" type="checkbox"/>
T001061	LAMEZIA TERME	35	251	Seminativo 3			50	0,13	0,04	€ 17,69			<input type="checkbox"/>	<input checked="" type="checkbox"/>
T001062	LAMEZIA TERME	35	253	Semin Arb 4		1	90	0,39	0,20	€ 53,08			<input type="checkbox"/>	<input checked="" type="checkbox"/>
T001063	LAMEZIA TERME	35	255	Querceto 2			60	0,05	0,01	€ 6,80			<input type="checkbox"/>	<input checked="" type="checkbox"/>
T001064	LAMEZIA TERME	35	257	Cast frutto 3		1	50	0,15	0,08	€ 20,41			<input type="checkbox"/>	<input checked="" type="checkbox"/>
T001065	LAMEZIA TERME	36	524	Cast frutto 2		1	50	0,23	0,08	€ 31,30			<input type="checkbox"/>	<input checked="" type="checkbox"/>
T001066	LAMEZIA TERME	36	526	Seminativo 2		2	0	0,72	0,21	€ 97,99			<input type="checkbox"/>	<input checked="" type="checkbox"/>
T001067	LAMEZIA TERME	36	534	Cast frutto 2			20	0,03	0,01	€ 4,08			<input type="checkbox"/>	<input checked="" type="checkbox"/>
T001068	LAMEZIA TERME	37	334	Semin Arb 3		2	50	0,84	0,32	€ 114,32			<input type="checkbox"/>	<input checked="" type="checkbox"/>
T001069	LAMEZIA TERME	42	271	Cast frutto 3			70	0,07	0,04	€ 9,53			<input type="checkbox"/>	<input checked="" type="checkbox"/>
T001070	LAMEZIA TERME	42	273	Seminativo 3		1	60	0,41	0,12	€ 55,80			<input type="checkbox"/>	<input checked="" type="checkbox"/>
T001071	LAMEZIA TERME	42	275	Seminativo 3		1	60	0,41	0,12	€ 55,80			<input type="checkbox"/>	<input checked="" type="checkbox"/>
T001072	LAMEZIA TERME	42	277	Seminativo 3		1	30	0,34	0,10	€ 46,27			<input type="checkbox"/>	<input checked="" type="checkbox"/>
T001073	LAMEZIA TERME	42	279	Seminativo 3		1	40	0,36	0,11	€ 48,99			<input type="checkbox"/>	<input checked="" type="checkbox"/>
T001074	LAMEZIA TERME	42	280	Seminativo 3			20	0,05	0,02	€ 6,80			<input type="checkbox"/>	<input checked="" type="checkbox"/>
T001075	LAMEZIA TERME	42	282	Seminativo 3		1	50	0,39	0,12	€ 53,08			<input type="checkbox"/>	<input checked="" type="checkbox"/>
T001076	LAMEZIA TERME	42	284	Seminativo 3		3	20	0,83	0,25	€ 112,96			<input type="checkbox"/>	<input checked="" type="checkbox"/>
T001077	LAMEZIA TERME	42	286	Semin Arb 4		1	0	0,21	0,10	€ 28,58			<input type="checkbox"/>	<input checked="" type="checkbox"/>
T001078	LAMEZIA TERME	42	287	Seminativo 3			20	0,05	0,02	€ 6,80			<input type="checkbox"/>	<input checked="" type="checkbox"/>
T001079	LAMEZIA TERME	42	289	Semin Arb 4			60	0,12	0,06	€ 16,33			<input type="checkbox"/>	<input checked="" type="checkbox"/>

ID TERRENO	Comune	Foglio	Particella	Coltura	ha	a	ca	Reddito Dominicale	Reddito Agrario	Valore 2014	Provenienza	Destinazione d'uso	Pat. Disponibile	Pat. Indisponibile
T001080	LAMEZIA TERME	42	291	Semin Arb 4			70	0,14	0,07	€ 19,05			<input type="checkbox"/>	<input checked="" type="checkbox"/>
T001081	LAMEZIA TERME	42	293	Semin Arb 4		1	40	0,29	0,14	€ 39,47			<input type="checkbox"/>	<input checked="" type="checkbox"/>
T001082	LAMEZIA TERME	42	295	Semin Arb 4			80	0,17	0,08	€ 23,14			<input type="checkbox"/>	<input checked="" type="checkbox"/>
T001083	LAMEZIA TERME	42	297	Pascolo Arb 2		1	20	0,15	0,09	€ 20,41			<input type="checkbox"/>	<input checked="" type="checkbox"/>
T001084	LAMEZIA TERME	42	299	Semin Arb 4			90	0,19	0,09	€ 25,86			<input type="checkbox"/>	<input checked="" type="checkbox"/>
T001085	LAMEZIA TERME	42	301	Semin Arb 4		2	20	0,45	0,23	€ 61,24			<input type="checkbox"/>	<input checked="" type="checkbox"/>
T001086	LAMEZIA TERME	42	303	Semin Arb 4		4	30	0,89	0,44	€ 121,12			<input type="checkbox"/>	<input checked="" type="checkbox"/>
T001087	LAMEZIA TERME	42	305	Vigneto 3		3	60	3,35	1,67	€ 455,91			<input type="checkbox"/>	<input checked="" type="checkbox"/>
T001088	LAMEZIA TERME	42	307	Vigneto 3		2	20	2,05	1,02	€ 278,99			<input type="checkbox"/>	<input checked="" type="checkbox"/>
T001089	LAMEZIA TERME	42	308	Vigneto 3			10	0,09	0,05	€ 12,25			<input type="checkbox"/>	<input checked="" type="checkbox"/>
T001090	LAMEZIA TERME	42	309	Vigneto 3			30	0,28	0,14	€ 38,11			<input type="checkbox"/>	<input checked="" type="checkbox"/>
T001091	LAMEZIA TERME	42	311	Vigneto 3		1	80	1,67	0,84	€ 227,27			<input type="checkbox"/>	<input checked="" type="checkbox"/>
T001092	LAMEZIA TERME	42	312	Vigneto 3			20	0,19	0,09	€ 25,86			<input type="checkbox"/>	<input checked="" type="checkbox"/>
T001093	LAMEZIA TERME	42	315	Pascolo Arb 1			30	0,05	0,03	€ 6,80			<input type="checkbox"/>	<input checked="" type="checkbox"/>
T001094	LAMEZIA TERME	42	316	Pascolo Arb 1			10	0,02	0,01	€ 2,72			<input type="checkbox"/>	<input checked="" type="checkbox"/>
T001095	LAMEZIA TERME	42	318	Seminativo 3		4	10	1,06	0,32	€ 144,26			<input type="checkbox"/>	<input checked="" type="checkbox"/>
T001096	LAMEZIA TERME	42	320	Pascolo Cesp 2		5	60	0,14	0,09	€ 19,05			<input type="checkbox"/>	<input checked="" type="checkbox"/>
T001097	LAMEZIA TERME	42	322	Bosco Ceduo 2			10	0,01	0,01	€ 1,36			<input type="checkbox"/>	<input checked="" type="checkbox"/>
T001098	LAMEZIA TERME	43	880	Seminativo 4			30	0,03	0,02	€ 4,08			<input type="checkbox"/>	<input checked="" type="checkbox"/>
T001100	LAMEZIA TERME	43	882	Semin Arb 4			20	0,04	0,02	€ 5,44			<input type="checkbox"/>	<input checked="" type="checkbox"/>
T001102	LAMEZIA TERME	43	884	Cast frutto 3		1	60	0,17	0,08	€ 23,14			<input type="checkbox"/>	<input checked="" type="checkbox"/>
T001104	LAMEZIA TERME	43	886	Cast frutto 2			60	0,09	0,03	€ 12,25			<input type="checkbox"/>	<input checked="" type="checkbox"/>
T001106	LAMEZIA TERME	43	887	Semin Arb 4			40	0,08	0,04	€ 10,89			<input type="checkbox"/>	<input checked="" type="checkbox"/>
T001107	LAMEZIA TERME	43	889	Semin Arb 5			30	0,04	0,02	€ 5,44			<input type="checkbox"/>	<input checked="" type="checkbox"/>
T001108	LAMEZIA TERME	43	890	Pascolo Arb 1		2	90	0,45	0,30	€ 61,24			<input type="checkbox"/>	<input checked="" type="checkbox"/>
T001109	LAMEZIA TERME	43	892	Seminativo 3		2	70	0,70	0,21	€ 95,26			<input type="checkbox"/>	<input checked="" type="checkbox"/>
T001110	LAMEZIA TERME	43	894	Bosco Ceduo 1		1	20	0,07	0,04	€ 9,53			<input type="checkbox"/>	<input checked="" type="checkbox"/>
T001111	LAMEZIA TERME	43	896	Vigneto 3			80	0,74	0,37	€ 100,71			<input type="checkbox"/>	<input checked="" type="checkbox"/>
T001112	LAMEZIA TERME	43	897	Seminativo 2		1	20	0,43	0,12	€ 58,52			<input type="checkbox"/>	<input checked="" type="checkbox"/>
T001113	LAMEZIA TERME	43	899	Semin Arb 4		5	10	1,05	0,53	€ 142,90			<input type="checkbox"/>	<input checked="" type="checkbox"/>
T001114	LAMEZIA TERME	43	901	Semin Arb 4		1	60	0,33	0,17	€ 44,91			<input type="checkbox"/>	<input checked="" type="checkbox"/>
T001115	LAMEZIA TERME	43	902	Seminativo 3			60	0,15	0,05	€ 20,41			<input type="checkbox"/>	<input checked="" type="checkbox"/>

ID TERRENO	Comune	Foglio	Particella	Coltura	ha	a	ca	Reddito Dominicale	Reddito Agrario	Valore 2014	Provenienza	Destinazione d'uso	Pat. Disponibile	Pat. Indisponibile
T001116	LAMEZIA TERME	43	904	Semin Irrig 3		2	30	0,77	0,30	€ 104,79			<input type="checkbox"/>	<input checked="" type="checkbox"/>
T001117	LAMEZIA TERME	43	905	Seminativo 3			30	0,08	0,02	€ 10,89			<input type="checkbox"/>	<input checked="" type="checkbox"/>
T001118	LAMEZIA TERME	45	663	Semin Irrig 2		1	30	0,67	0,27	€ 91,18			<input type="checkbox"/>	<input checked="" type="checkbox"/>
T001119	LAMEZIA TERME	45	676	Semin Irrig 2		1	20	0,62	0,25	€ 84,38			<input type="checkbox"/>	<input checked="" type="checkbox"/>
T001120	LAMEZIA TERME	45	678	Semin Irrig 2			80	0,41	0,27	€ 55,80			<input type="checkbox"/>	<input checked="" type="checkbox"/>
T001121	LAMEZIA TERME	45	686	Semin Irrig 2		2	10	0,70	0,27	€ 95,26			<input type="checkbox"/>	<input checked="" type="checkbox"/>
T001122	LAMEZIA TERME	45	688	Cast frutto 3		1	10	0,11	0,06	€ 14,97			<input type="checkbox"/>	<input checked="" type="checkbox"/>
T000772	LAMEZIA TERME	5	134	Semin Irrig 3			10	0,05	0,02	€ 6,80			<input type="checkbox"/>	<input checked="" type="checkbox"/>
T000773	LAMEZIA TERME	5	136	Semin Irrig 3			90	0,30	0,12	€ 40,83			<input type="checkbox"/>	<input checked="" type="checkbox"/>
T000774	LAMEZIA TERME	5	137	Semin Irrig 3			60	0,20	0,08	€ 27,22			<input type="checkbox"/>	<input checked="" type="checkbox"/>
T000775	LAMEZIA TERME	5	140	Semin Irrig 3		1	40	0,47	0,18	€ 63,96			<input type="checkbox"/>	<input checked="" type="checkbox"/>
T000776	LAMEZIA TERME	5	142	Semin Arb 4		1	10	0,23	0,11	€ 31,30			<input type="checkbox"/>	<input checked="" type="checkbox"/>
T000777	LAMEZIA TERME	5	144	Pascolo Arb 2		1	0	0,13	0,08	€ 17,69			<input type="checkbox"/>	<input checked="" type="checkbox"/>
T000778	LAMEZIA TERME	5	146	Pascolo Arb 2			80	0,10	0,06	€ 13,61			<input type="checkbox"/>	<input checked="" type="checkbox"/>
T000779	LAMEZIA TERME	5	148	Pascolo Arb 2			80	0,10	0,06	€ 13,61			<input type="checkbox"/>	<input checked="" type="checkbox"/>
T000780	LAMEZIA TERME	5	150	Pascolo Arb 2		1	50	0,19	0,12	€ 25,86			<input type="checkbox"/>	<input checked="" type="checkbox"/>
T000781	LAMEZIA TERME	5	152	Cast frutto 3		1	0	0,10	0,05	€ 13,61			<input type="checkbox"/>	<input checked="" type="checkbox"/>
T000782	LAMEZIA TERME	5	154	Pascolo Arb 2		1	30	0,17	0,10	€ 23,14			<input type="checkbox"/>	<input checked="" type="checkbox"/>
T000783	LAMEZIA TERME	5	155	Pascolo Arb 2		3	90	0,50	0,30	€ 68,05			<input type="checkbox"/>	<input checked="" type="checkbox"/>
T001123	LAMEZIA TERME	54	459	Vigneto 3		3	40	3,16	1,58	€ 430,05			<input type="checkbox"/>	<input checked="" type="checkbox"/>
T001124	LAMEZIA TERME	54	463	Vigneto 4			90	0,37	0,28	€ 50,35			<input type="checkbox"/>	<input checked="" type="checkbox"/>
T001125	LAMEZIA TERME	54	465	Vigneto 4		1	60	0,66	0,50	€ 89,82			<input type="checkbox"/>	<input checked="" type="checkbox"/>
T001126	LAMEZIA TERME	54	467	Vigneto 4			25	0,10	0,08	€ 13,61			<input type="checkbox"/>	<input checked="" type="checkbox"/>
T001127	LAMEZIA TERME	54	469	Vigneto 4		2	20	0,91	0,68	€ 123,84			<input type="checkbox"/>	<input checked="" type="checkbox"/>
T001128	LAMEZIA TERME	54	471	Vigneto 4		1	40	0,58	0,43	€ 78,93			<input type="checkbox"/>	<input checked="" type="checkbox"/>
T000784	LAMEZIA TERME	6	275	Semin Irrig		1	80	0,60	0,23	€ 81,65			<input type="checkbox"/>	<input checked="" type="checkbox"/>
T000785	LAMEZIA TERME	6	292	Bosco Ceduo 2			10	0,01	0,01	€ 1,36			<input type="checkbox"/>	<input checked="" type="checkbox"/>
T000786	LAMEZIA TERME	6	294	Semin Irrig 3		2	50	0,84	0,32	€ 114,32			<input type="checkbox"/>	<input checked="" type="checkbox"/>
T000787	LAMEZIA TERME	6	296	Semin Irrig 3			30	0,10	0,04	€ 13,61			<input type="checkbox"/>	<input checked="" type="checkbox"/>
T000788	LAMEZIA TERME	6	298	Cast frutto 3			20	0,02	0,01	€ 2,72			<input type="checkbox"/>	<input checked="" type="checkbox"/>
T000789	LAMEZIA TERME	6	300	Semin Irrig 3			80	0,27	0,10	€ 36,74			<input type="checkbox"/>	<input checked="" type="checkbox"/>
T000790	LAMEZIA TERME	6	301	Semin Irrig 3		1	50	0,50	0,19	€ 68,05			<input type="checkbox"/>	<input checked="" type="checkbox"/>

ID TERRENO	Comune	Foglio	Particella	Coltura	ha	a	ca	Reddito Dominicale	Reddito Agrario	Valore 2014	Provenienza	Destinazione d'uso	Pat. Disponibile	Pat. Indisponibile
T000791	LAMEZIA TERME	6	302	Semin Irrig 3			10	0,03	0,01	€ 4,08			<input type="checkbox"/>	<input checked="" type="checkbox"/>
T000792	LAMEZIA TERME	6	303	Semin Irrig 3			10	0,03	0,01	€ 4,08			<input type="checkbox"/>	<input checked="" type="checkbox"/>
T000793	LAMEZIA TERME	6	304	Semin Irrig 3			10	0,03	0,01	€ 4,08			<input type="checkbox"/>	<input checked="" type="checkbox"/>
T000794	LAMEZIA TERME	6	305	Semin Irrig 3			5	0,02	0,01	€ 2,72			<input type="checkbox"/>	<input checked="" type="checkbox"/>
T000795	LAMEZIA TERME	6	306	Semin Irrig 3			10	0,03	0,01	€ 4,08			<input type="checkbox"/>	<input checked="" type="checkbox"/>
T000796	LAMEZIA TERME	6	308	Semin Irrig 2		2	70	1,39	0,56	€ 189,17			<input type="checkbox"/>	<input checked="" type="checkbox"/>
T000797	LAMEZIA TERME	6	310	Semin Irrig 3		1	30	0,02	0,10	€ 2,72			<input type="checkbox"/>	<input checked="" type="checkbox"/>
T000798	LAMEZIA TERME	6	311	Bosco Alto		1	20	0,06	0,04	€ 8,17			<input type="checkbox"/>	<input checked="" type="checkbox"/>
T000799	LAMEZIA TERME	6	313	Seminativo 3		1	10	0,28	0,09	€ 38,11			<input type="checkbox"/>	<input checked="" type="checkbox"/>
T000800	LAMEZIA TERME	6	314	Fabbr Rurale			15	-00		€ 0,00			<input type="checkbox"/>	<input checked="" type="checkbox"/>
T000801	LAMEZIA TERME	6	315	Semin Irrig 2		1	0	0,52	0,21	€ 70,77			<input type="checkbox"/>	<input checked="" type="checkbox"/>
T000802	LAMEZIA TERME	6	317	Semin Irrig 3			90	0,30	0,12	€ 40,83			<input type="checkbox"/>	<input checked="" type="checkbox"/>
T000803	LAMEZIA TERME	6	319	Semin Irrig 3			40	0,13	0,05	€ 17,69			<input type="checkbox"/>	<input checked="" type="checkbox"/>
T000804	LAMEZIA TERME	6	320	Semin Irrig 3			20	0,07	0,03	€ 9,53			<input type="checkbox"/>	<input checked="" type="checkbox"/>
T000805	LAMEZIA TERME	6	322	Semin Irrig 3			30	0,01	0,04	€ 1,36			<input type="checkbox"/>	<input checked="" type="checkbox"/>
T000806	LAMEZIA TERME	6	324	Semin Irrig 3			40	0,13	0,05	€ 17,69			<input type="checkbox"/>	<input checked="" type="checkbox"/>
T000807	LAMEZIA TERME	6	325	Semin Irrig 3			20	0,07	0,03	€ 9,53			<input type="checkbox"/>	<input checked="" type="checkbox"/>
T000808	LAMEZIA TERME	6	326	Semin Irrig 3			10	0,05	0,02	€ 6,80			<input type="checkbox"/>	<input checked="" type="checkbox"/>
T000809	LAMEZIA TERME	6	327	Semin Irrig 2			10	0,05	0,02	€ 6,80			<input type="checkbox"/>	<input checked="" type="checkbox"/>
T000810	LAMEZIA TERME	6	329	Semin Irrig 2		4	20	2,17	0,87	€ 295,32			<input type="checkbox"/>	<input checked="" type="checkbox"/>
T000811	LAMEZIA TERME	6	330	Semin Irrig 3			10	0,05	0,02	€ 6,80			<input type="checkbox"/>	<input checked="" type="checkbox"/>
T000812	LAMEZIA TERME	6	332	Semin Irrig 2		1	10	0,57	0,23	€ 77,57			<input type="checkbox"/>	<input checked="" type="checkbox"/>
T000813	LAMEZIA TERME	6	611	Pascolo Arb 1		1	20	0,28	0,12	€ 38,11			<input type="checkbox"/>	<input checked="" type="checkbox"/>
T000814	LAMEZIA TERME	6	613	Pascolo Arb 1		1	40	0,33	0,14	€ 44,91			<input type="checkbox"/>	<input checked="" type="checkbox"/>
T000815	LAMEZIA TERME	6	615	Pascolo Arb 1		2	20	0,51	0,22	€ 69,41			<input type="checkbox"/>	<input checked="" type="checkbox"/>
T000816	LAMEZIA TERME	6	617	Seminativo 4			65	0,07	0,04	€ 9,53			<input type="checkbox"/>	<input checked="" type="checkbox"/>
T000817	LAMEZIA TERME	6	618	Bosco Ceduo 2			85	0,04	0,03	€ 5,44			<input type="checkbox"/>	<input checked="" type="checkbox"/>
T000818	LAMEZIA TERME	6	619	Seminativo 4			10	0,01	0,01	€ 1,36			<input type="checkbox"/>	<input checked="" type="checkbox"/>
T000819	LAMEZIA TERME	6	620	Bosco Ceduo 2		3	80	0,18	0,12	€ 24,50			<input type="checkbox"/>	<input checked="" type="checkbox"/>
T000820	LAMEZIA TERME	7	352	Pascolo Arb 2		2	10	0,27	0,16	€ 36,74			<input type="checkbox"/>	<input checked="" type="checkbox"/>
T000821	LAMEZIA TERME	7	354	Cast frutto 3		3	20	0,33	0,17	€ 44,91			<input type="checkbox"/>	<input checked="" type="checkbox"/>
T000822	LAMEZIA TERME	7	356	Cast frutto 3			60	0,06	0,03	€ 8,17			<input type="checkbox"/>	<input checked="" type="checkbox"/>



ID TERRENO	Comune	Foglio	Particella	Coltura	ha	a	ca	Reddito Dominicale	Reddito Agrario	Valore 2014	Provenienza	Destinazione d'uso	Pat. Disponibile	Pat. Indisponibile
T000823	LAMEZIA TERME	7	358	Cast frutto 3		2	0	0,21	0,10	€ 28,58			<input type="checkbox"/>	<input checked="" type="checkbox"/>
T000824	LAMEZIA TERME	7	360	Semin Irrig 3			30	0,10	0,04	€ 13,61			<input type="checkbox"/>	<input checked="" type="checkbox"/>
T000825	LAMEZIA TERME	7	361	Semin Irrig 3			30	0,10	0,04	€ 13,61			<input type="checkbox"/>	<input checked="" type="checkbox"/>
T000826	LAMEZIA TERME	7	362	Semin Irrig 3			10	0,03	0,01	€ 4,08			<input type="checkbox"/>	<input checked="" type="checkbox"/>
T000827	LAMEZIA TERME	7	364	Cast frutto 3		1	20	0,12	0,06	€ 16,33			<input type="checkbox"/>	<input checked="" type="checkbox"/>
T000828	LAMEZIA TERME	7	366	Cast frutto 3		1	10	0,11	0,06	€ 14,97			<input type="checkbox"/>	<input checked="" type="checkbox"/>
T000829	LAMEZIA TERME	7	367	Cast frutto 3			10	0,01	0,01	€ 1,36			<input type="checkbox"/>	<input checked="" type="checkbox"/>
T000830	LAMEZIA TERME	7	368	Cast frutto 3			20	0,02	0,01	€ 2,72			<input type="checkbox"/>	<input checked="" type="checkbox"/>
T000831	LAMEZIA TERME	7	370	Cast frutto 3		1	50	0,15	0,08	€ 20,41			<input type="checkbox"/>	<input checked="" type="checkbox"/>
T000832	LAMEZIA TERME	7	372	Semin Irrig 2			40	0,21	0,08	€ 28,58			<input type="checkbox"/>	<input checked="" type="checkbox"/>
T000833	LAMEZIA TERME	7	373	Semin Irrig 2			10	0,05	0,02	€ 6,80			<input type="checkbox"/>	<input checked="" type="checkbox"/>
T000834	LAMEZIA TERME	7	375	Semin Irrig 2			60	0,31	0,12	€ 42,19			<input type="checkbox"/>	<input checked="" type="checkbox"/>
T000835	LAMEZIA TERME	7	376	Semin Irrig 2			20	0,10	0,04	€ 13,61			<input type="checkbox"/>	<input checked="" type="checkbox"/>
T000836	LAMEZIA TERME	7	378	Semin Irrig 2			40	0,21	0,08	€ 28,58			<input type="checkbox"/>	<input checked="" type="checkbox"/>
T000837	LAMEZIA TERME	7	380	Semin Irrig 2		1	30	0,67	0,27	€ 91,18			<input type="checkbox"/>	<input checked="" type="checkbox"/>
T000838	LAMEZIA TERME	7	381	Semin Irrig 2			20	0,10	0,04	€ 13,61			<input type="checkbox"/>	<input checked="" type="checkbox"/>
T000839	LAMEZIA TERME	7	382	Semin Irrig 2			10	0,05	0,02	€ 6,80			<input type="checkbox"/>	<input checked="" type="checkbox"/>
T000840	LAMEZIA TERME	7	384	Vigneto 4			80	0,33	0,25	€ 44,91			<input type="checkbox"/>	<input checked="" type="checkbox"/>
T000841	LAMEZIA TERME	7	385	Cast frutto 2			10	0,02	0,01	€ 2,72			<input type="checkbox"/>	<input checked="" type="checkbox"/>
T000842	LAMEZIA TERME	7	387	Semin Irrig Arb 2		1	70	70,00	0,22	€ 9 526,38			<input type="checkbox"/>	<input checked="" type="checkbox"/>
T000843	LAMEZIA TERME	7	389	Semin Irrig Arb 2			70	0,51	0,14	€ 69,41			<input type="checkbox"/>	<input checked="" type="checkbox"/>
T000844	LAMEZIA TERME	7	450	Seminativo		0	20	0,07	0,02	€ 9,53			<input type="checkbox"/>	<input checked="" type="checkbox"/>
T001141	LAMEZIA TERME	71		Pascolo Cesp		0	30	0,04	0,02	€ 5,44			<input type="checkbox"/>	<input checked="" type="checkbox"/>
T001133	LAMEZIA TERME	71	425	Uliveto 2		10	40	5,91	3,76	€ 804,30			<input type="checkbox"/>	<input checked="" type="checkbox"/>
T001134	LAMEZIA TERME	71	713	Uliveto 2			70	0,40	0,25	€ 54,44			<input type="checkbox"/>	<input checked="" type="checkbox"/>
T001135	LAMEZIA TERME	71	714	Uliveto 2		1	50	0,85	0,54	€ 115,68			<input type="checkbox"/>	<input checked="" type="checkbox"/>
T001136	LAMEZIA TERME	71	715	Uliveto 2		2	75	1,56	0,99	€ 212,30			<input type="checkbox"/>	<input checked="" type="checkbox"/>
T001137	LAMEZIA TERME	71	716	Uliveto 2		1	70	0,97	0,61	€ 132,01			<input type="checkbox"/>	<input checked="" type="checkbox"/>
T001138	LAMEZIA TERME	71	717	Uliveto 2			30	0,17	0,11	€ 23,14			<input type="checkbox"/>	<input checked="" type="checkbox"/>
T001139	LAMEZIA TERME	71	719	Incolto sterile		2	30						<input type="checkbox"/>	<input checked="" type="checkbox"/>
T001140	LAMEZIA TERME	71	726	Uliveto		1	15	0,65	0,42	€ 88,46			<input type="checkbox"/>	<input checked="" type="checkbox"/>
T001129	LAMEZIA TERME	71	75	Seminativo		4	0	1,65	0,41	€ 224,55			<input type="checkbox"/>	<input checked="" type="checkbox"/>

ID TERRENO	Comune	Foglio	Particella	Coltura	ha	a	ca	Reddito Dominicale	Reddito Agrario	Valore 2014	Provenienza	Destinazione d'uso	Pat. Disponibile	Pat. Indisponibile
T001130	LAMEZIA TERME	71	76	Pascolo Arb		32	40	7,53	3,18	€ 1 024,77			<input type="checkbox"/>	<input checked="" type="checkbox"/>
T001131	LAMEZIA TERME	71	79	Seminativo	2	98	50	123,33	30,83	€ 16 784,13			<input type="checkbox"/>	<input checked="" type="checkbox"/>
T001142	LAMEZIA TERME	71	803	Uliveto 2			80	0,45	0,29	€ 61,24			<input type="checkbox"/>	<input checked="" type="checkbox"/>
T001143	LAMEZIA TERME	71	806	Uliveto 2			60	0,34	0,22	€ 46,27			<input type="checkbox"/>	<input checked="" type="checkbox"/>
T001144	LAMEZIA TERME	71	809	Uliveto 2		1	90	1,08	0,69	€ 146,98			<input type="checkbox"/>	<input checked="" type="checkbox"/>
T001145	LAMEZIA TERME	71	812	Uliveto 2			80	0,45	0,29	€ 61,24			<input type="checkbox"/>	<input checked="" type="checkbox"/>
T001146	LAMEZIA TERME	71	815	Uliveto 2		2	60	1,48	0,94	€ 201,42			<input type="checkbox"/>	<input checked="" type="checkbox"/>
T001132	LAMEZIA TERME	71	82	Seminativo		49	40	20,41	5,10	€ 2 777,62			<input type="checkbox"/>	<input checked="" type="checkbox"/>
T001147	LAMEZIA TERME	73	202	Uliveto		11	0	6,25	3,98	€ 850,57			<input type="checkbox"/>	<input checked="" type="checkbox"/>
T001148	LAMEZIA TERME	73	204	Uliveto		12	10	6,87	4,37	€ 934,95			<input type="checkbox"/>	<input checked="" type="checkbox"/>
T001149	LAMEZIA TERME	73	206	Uliveto		0	23	0,13	0,08	€ 17,69			<input type="checkbox"/>	<input checked="" type="checkbox"/>
T001150	LAMEZIA TERME	73	212	Uliveto		26	57	15,09	9,61	€ 2 053,62			<input type="checkbox"/>	<input checked="" type="checkbox"/>
T001151	LAMEZIA TERME	73	213	Uliveto		5	72	3,25	2,07	€ 442,30			<input type="checkbox"/>	<input checked="" type="checkbox"/>
T001152	LAMEZIA TERME	73	216	Uliveto		54	16	30,77	19,58	€ 4 187,53	CASMEZ		<input type="checkbox"/>	<input checked="" type="checkbox"/>
T001153	LAMEZIA TERME	77	1163	Uliveto 2		19	20	10,91	6,94	€ 1 484,76			<input type="checkbox"/>	<input checked="" type="checkbox"/>
T001154	LAMEZIA TERME	79	355	Uliveto 3			70	0,23	0,22	€ 31,30			<input type="checkbox"/>	<input checked="" type="checkbox"/>
T001155	LAMEZIA TERME	79	356	Uliveto 3			80	0,27	0,25	€ 36,74			<input type="checkbox"/>	<input checked="" type="checkbox"/>
T001156	LAMEZIA TERME	79	360	Uliveto 3		4	60	1,54	1,43	€ 209,58			<input type="checkbox"/>	<input checked="" type="checkbox"/>
T001157	LAMEZIA TERME	79	361	Uliveto 2		2	40	1,36	0,87	€ 185,08			<input type="checkbox"/>	<input checked="" type="checkbox"/>
T001158	LAMEZIA TERME	79	365	Uliveto 1		2	60	1,95	1,01	€ 265,38			<input type="checkbox"/>	<input checked="" type="checkbox"/>
T001159	LAMEZIA TERME	79	367	Uliveto 1		3	80	2,85	1,47	€ 387,86			<input type="checkbox"/>	<input checked="" type="checkbox"/>
T001160	LAMEZIA TERME	79	370	Uliveto 1			70	0,52	0,27	€ 70,77			<input type="checkbox"/>	<input checked="" type="checkbox"/>
T001161	LAMEZIA TERME	79	373	Uliveto 1			30	0,22	0,12	€ 29,94			<input type="checkbox"/>	<input checked="" type="checkbox"/>
T000845	LAMEZIA TERME	8	123	Semin Irrig 2		1	80	0,93	0,37	€ 126,57			<input type="checkbox"/>	<input checked="" type="checkbox"/>
T000846	LAMEZIA TERME	8	125	Semin Irrig Arb 3		1	30	0,54	0,17	€ 73,49			<input type="checkbox"/>	<input checked="" type="checkbox"/>
T000847	LAMEZIA TERME	8	127	Semin Irrig 2		1	0	0,52	0,21	€ 70,77			<input type="checkbox"/>	<input checked="" type="checkbox"/>
T000848	LAMEZIA TERME	8	128	Semin Irrig 2			60	0,31	0,12	€ 42,19			<input type="checkbox"/>	<input checked="" type="checkbox"/>
T000849	LAMEZIA TERME	8	131	Semin Irrig 2			75	0,39	0,15	€ 53,08			<input type="checkbox"/>	<input checked="" type="checkbox"/>
T000850	LAMEZIA TERME	8	133	Vigneto 4			10	0,04	0,03	€ 5,44			<input type="checkbox"/>	<input checked="" type="checkbox"/>
T000851	LAMEZIA TERME	8	135	Vigneto 4			80	0,33	0,25	€ 44,91			<input type="checkbox"/>	<input checked="" type="checkbox"/>
T000852	LAMEZIA TERME	8	137	Semin Irrig			40	0,21	0,08	€ 28,58			<input type="checkbox"/>	<input checked="" type="checkbox"/>
T000853	LAMEZIA TERME	8	139	Vigneto 4			60	0,25	0,19	€ 34,02			<input type="checkbox"/>	<input checked="" type="checkbox"/>

ID TERRENO	Comune	Foglio	Particella	Coltura	ha	a	ca	Reddito Dominicale	Reddito Agrario	Valore 2014	Provenienza	Destinazione d'uso	Pat. Disponibile	Pat. Indisponibile	
T000854	LAMEZIA TERME	8	141	Vigneto 4		1	30	0,54	0,40	€ 73,49			<input type="checkbox"/>	<input checked="" type="checkbox"/>	
T000855	LAMEZIA TERME	8	143	Vigneto 4		2	30	0,95	0,71	€ 129,29			<input type="checkbox"/>	<input checked="" type="checkbox"/>	
T000856	LAMEZIA TERME	8	146	Cast frutto 3		2	80	0,29	0,14	€ 39,47			<input type="checkbox"/>	<input checked="" type="checkbox"/>	
T000857	LAMEZIA TERME	8	147	Cast frutto 3		1	20	0,12	0,06	€ 16,33			<input type="checkbox"/>	<input checked="" type="checkbox"/>	
T000858	LAMEZIA TERME	8	150	Cast frutto 3			90	0,09	0,05	€ 12,25			<input type="checkbox"/>	<input checked="" type="checkbox"/>	
T000859	LAMEZIA TERME	8	155	Cast frutto		0	20	0,02	0,01	€ 2,72			<input type="checkbox"/>	<input checked="" type="checkbox"/>	
T000860	LAMEZIA TERME	8	679	Querceto 2			90	0,07	0,01	€ 9,53			<input type="checkbox"/>	<input checked="" type="checkbox"/>	
T000861	LAMEZIA TERME	8	681	Semin Arb 3		1	80	0,56	0,23	€ 76,21			<input type="checkbox"/>	<input checked="" type="checkbox"/>	
T000862	LAMEZIA TERME	8	683	Semin Arb 3			15	0,05	0,02	€ 6,80			<input type="checkbox"/>	<input checked="" type="checkbox"/>	
T000863	LAMEZIA TERME	8	685	Semin Arb 3			10	0,03	0,01	€ 4,08			<input type="checkbox"/>	<input checked="" type="checkbox"/>	
T000864	LAMEZIA TERME	8	687	Uliveto 2			80	0,45	0,29	€ 61,24			<input type="checkbox"/>	<input checked="" type="checkbox"/>	
T000865	LAMEZIA TERME	8	689	Uliveto 2		2	20	1,25	0,80	€ 170,11			<input type="checkbox"/>	<input checked="" type="checkbox"/>	
T000866	LAMEZIA TERME	8	691	Semin Irrig Arb 2			45	0,34	0,09	€ 46,27			<input type="checkbox"/>	<input checked="" type="checkbox"/>	
T000867	LAMEZIA TERME	8	692	Semin Irrig Arb 2			20	0,09	0,03	€ 12,25			<input type="checkbox"/>	<input checked="" type="checkbox"/>	
T000868	LAMEZIA TERME	8	694	Uliveto 2			40	0,23	0,14	€ 31,30			<input type="checkbox"/>	<input checked="" type="checkbox"/>	
T000869	LAMEZIA TERME	8	696	Semin Arb 3		1	20	0,37	0,15	€ 50,35			<input type="checkbox"/>	<input checked="" type="checkbox"/>	
T000870	LAMEZIA TERME	8	698	Uliveto 2			60	0,34	0,22	€ 46,27			<input type="checkbox"/>	<input checked="" type="checkbox"/>	
T000871	LAMEZIA TERME	8	700	Uliveto 2		1	10	0,62	0,40	€ 84,38			<input type="checkbox"/>	<input checked="" type="checkbox"/>	
T000872	LAMEZIA TERME	8	702	Pascolo Arb 1			80	0,19	0,08	€ 25,86			<input type="checkbox"/>	<input checked="" type="checkbox"/>	
T000873	LAMEZIA TERME	8	704	Pascolo Arb 1			60	0,14	0,06	€ 19,05			<input type="checkbox"/>	<input checked="" type="checkbox"/>	
T000874	LAMEZIA TERME	8	706	Uliveto 2		1	90	1,08	0,69	€ 146,98			<input type="checkbox"/>	<input checked="" type="checkbox"/>	
T000875	LAMEZIA TERME	8	708	Uliveto 2			10	0,06	0,04	€ 8,17			<input type="checkbox"/>	<input checked="" type="checkbox"/>	
T000876	LAMEZIA TERME	8	709	Pascolo Arb 1			30	0,07	0,03	€ 9,53			<input type="checkbox"/>	<input checked="" type="checkbox"/>	
T000877	LAMEZIA TERME	8	710	Vigneto 2			70	0,87	0,36	€ 118,40			<input type="checkbox"/>	<input checked="" type="checkbox"/>	
T000878	LAMEZIA TERME	9	378	Semin Irrig Arb		0	10	0,07	0,02	€ 9,53			<input type="checkbox"/>	<input checked="" type="checkbox"/>	
<b>410</b>	<b>Totali per Comune</b>										<b>€ 63 825,41</b>				
T001164	MAGISANO	1	1	Bosco Ceduo	19	38	60	120,14	60,07	€ 1 360,91	CASMEZ	Gestione AFOR	<input type="checkbox"/>	<input checked="" type="checkbox"/>	
T001168	MAGISANO	1	10	Seminativo 5	3	29	70	42,57	17,03	€ 5 793,40		Gestione AFOR	<input type="checkbox"/>	<input checked="" type="checkbox"/>	
T001169	MAGISANO	1	11	Pascolo 1	20	63	40	138,54	95,91	€ 18 854,08		Gestione AFOR	<input type="checkbox"/>	<input checked="" type="checkbox"/>	
T001170	MAGISANO	1	15	Pascolo 2	51	8	90	237,47	105,54	€ 32 317,58		Gestione AFOR	<input type="checkbox"/>	<input checked="" type="checkbox"/>	
T001171	MAGISANO	1	18	Bosco Ceduo	4	31	20	26,72	13,36	€ 3 636,36		Gestione AFOR	<input type="checkbox"/>	<input checked="" type="checkbox"/>	
T001172	MAGISANO	1	21	Bosco Ceduo	16	57	50	102,72	51,36	€ 13 979,29		Gestione AFOR	<input type="checkbox"/>	<input checked="" type="checkbox"/>	

ID TERRENO	Comune	Foglio	Particella	Coltura	ha	a	ca	Reddito Dominicale	Reddito Agrario	Valore 2014	Provenienza	Destinazione d'uso	Pat. Disponibile	Pat. Indisponibile
T001173	MAGISANO	1	24	Pascolo 1	1	26	0	8,46	5,86	€ 1 151,33		Gestione AFOR	<input type="checkbox"/>	<input checked="" type="checkbox"/>
T001174	MAGISANO	1	26	Pascolo 1	1	41	0	9,47	6,55	€ 1 288,78		Gestione AFOR	<input type="checkbox"/>	<input checked="" type="checkbox"/>
T001175	MAGISANO	1	28	Pascolo 1	0	97	60	6,55	4,54	€ 891,40		Gestione AFOR	<input type="checkbox"/>	<input checked="" type="checkbox"/>
T001165	MAGISANO	1	4	Bosco Ceduo	37	25	90	230,91	115,46	€ 31 424,82	CASMEZ	Gestione AFOR	<input type="checkbox"/>	<input checked="" type="checkbox"/>
T001166	MAGISANO	1	6	Pascolo Cesp	4	72	50	21,96	9,76	€ 2 988,56		Gestione AFOR	<input type="checkbox"/>	<input checked="" type="checkbox"/>
T001167	MAGISANO	1	9	Pascolo 1	6	0	0	40,28	27,89	€ 5 481,75		Gestione AFOR	<input type="checkbox"/>	<input checked="" type="checkbox"/>
T001240	MAGISANO	2	1	Seminativo 4	7	90	50	183,72	61,24	€ 25 002,68		Gestione AFOR	<input type="checkbox"/>	<input checked="" type="checkbox"/>
T001176	MAGISANO	2	2	Pascolo 2	0	78	60	3,65	1,62	€ 496,73		Gestione AFOR	<input type="checkbox"/>	<input checked="" type="checkbox"/>
T001177	MAGISANO	2	3	Pascolo 2	34	83	90	161,94	71,97	€ 22 038,61		Gestione AFOR	<input type="checkbox"/>	<input checked="" type="checkbox"/>
T001178	MAGISANO	2	4	Pascolo 2	27	97	20	130,02	57,79	€ 17 694,58		Gestione AFOR	<input type="checkbox"/>	<input checked="" type="checkbox"/>
T001179	MAGISANO	2	5	Pascolo Cesp	28	27	0	58,40	43,80	€ 7 947,73		Gestione AFOR	<input type="checkbox"/>	<input checked="" type="checkbox"/>
T001180	MAGISANO	2	6	Seminativo 4	1	44	20	33,51	11,17	€ 4 560,42		Gestione AFOR	<input type="checkbox"/>	<input checked="" type="checkbox"/>
T001181	MAGISANO	2	7	Bosco Ceduo	6	29	80	39,03	19,52	€ 5 311,64		Gestione AFOR	<input type="checkbox"/>	<input checked="" type="checkbox"/>
T001182	MAGISANO	2	8	Pascolo 2	0	23	30	1,08	0,48	€ 146,98		Gestione AFOR	<input type="checkbox"/>	<input checked="" type="checkbox"/>
T001183	MAGISANO	3	1	Pascolo 2	4	8	80	19,00	8,45	€ 2 585,73		Gestione AFOR	<input type="checkbox"/>	<input checked="" type="checkbox"/>
T001192	MAGISANO	3	10	Pascolo 2	0	21	0	0,98	0,43	€ 133,37		Gestione AFOR	<input type="checkbox"/>	<input checked="" type="checkbox"/>
T001193	MAGISANO	3	11	Bosco Ceduo	24	52	0	151,96	75,98	€ 20 680,42		Gestione AFOR	<input type="checkbox"/>	<input checked="" type="checkbox"/>
T001194	MAGISANO	3	12	Pascolo 2	52	59	0	244,44	108,64	€ 33 266,13		Gestione AFOR	<input type="checkbox"/>	<input checked="" type="checkbox"/>
T001195	MAGISANO	3	13	Bosco Ceduo	0	92	90	5,76	2,88	€ 783,89		Gestione AFOR	<input type="checkbox"/>	<input checked="" type="checkbox"/>
T001196	MAGISANO	3	14	Pascolo Arb 2	2	26	20	12,85	10,51	€ 1 748,77		Gestione AFOR	<input type="checkbox"/>	<input checked="" type="checkbox"/>
T001197	MAGISANO	3	15	Bosco Ceduo	5	94	40	36,84	18,42	€ 5 013,60		Gestione AFOR	<input type="checkbox"/>	<input checked="" type="checkbox"/>
T001198	MAGISANO	3	16	Pascolo Arb 2	5	36	60	30,48	24,94	€ 4 148,06		Gestione AFOR	<input type="checkbox"/>	<input checked="" type="checkbox"/>
T001199	MAGISANO	3	17	Pascolo Arb 2	10	53	60	59,86	48,97	€ 8 146,42		Gestione AFOR	<input type="checkbox"/>	<input checked="" type="checkbox"/>
T001184	MAGISANO	3	2	Bosco Ceduo	5	74	20	35,59	17,79	€ 4 843,49		Gestione AFOR	<input type="checkbox"/>	<input checked="" type="checkbox"/>
T001185	MAGISANO	3	3	Pascolo 2	8	68	50	40,37	17,94	€ 5 494,00		Gestione AFOR	<input type="checkbox"/>	<input checked="" type="checkbox"/>
T001186	MAGISANO	3	4	Bosco Ceduo	5	81	90	36,06	18,03	€ 4 907,45		Gestione AFOR	<input type="checkbox"/>	<input checked="" type="checkbox"/>
T001187	MAGISANO	3	5	Seminativo 5	0	81	40	10,51	4,20	€ 1 430,32		Gestione AFOR	<input type="checkbox"/>	<input checked="" type="checkbox"/>
T001188	MAGISANO	3	6	Seminativo 5	1	97	20	25,46	10,18	€ 3 464,88		Gestione AFOR	<input type="checkbox"/>	<input checked="" type="checkbox"/>
T001189	MAGISANO	3	7	Seminativo 5	3	91	40	50,54	20,21	€ 6 878,05		Gestione AFOR	<input type="checkbox"/>	<input checked="" type="checkbox"/>
T001190	MAGISANO	3	8	Seminativo 5	0	16	70	2,16	0,86	€ 293,96		Gestione AFOR	<input type="checkbox"/>	<input checked="" type="checkbox"/>
T001191	MAGISANO	3	9	Pascolo 2	0	51	20	2,38	1,06	€ 323,90		Gestione AFOR	<input type="checkbox"/>	<input checked="" type="checkbox"/>
T001200	MAGISANO	4	1	Pascolo 2	46	51	60	216,21	96,09	€ 29 424,28		Gestione AFOR	<input type="checkbox"/>	<input checked="" type="checkbox"/>

ID TERRENO	Comune	Foglio	Particella	Coltura	ha	a	ca	Reddito Dominicale	Reddito Agrario	Valore 2014	Provenienza	Destinazione d'uso	Pat. Disponibile	Pat. Indisponibile
T001201	MAGISANO	4	2	Bosco Ceduo	12	3	40	74,58	37,29	€ 10 149,68		Gestione AFOR	<input type="checkbox"/>	<input checked="" type="checkbox"/>
T001202	MAGISANO	4	4	Pascolo Cesp	5	14	0	10,62	7,96	€ 1 445,29		Gestione AFOR	<input type="checkbox"/>	<input checked="" type="checkbox"/>
T001203	MAGISANO	4	5	Pascolo 2	12	58	0	58,47	25,99	€ 7 957,25		Gestione AFOR	<input type="checkbox"/>	<input checked="" type="checkbox"/>
T001204	MAGISANO	5	1	Pascolo 2	0	91	80	4,27	1,90	€ 581,11		Gestione AFOR	<input type="checkbox"/>	<input checked="" type="checkbox"/>
T001213	MAGISANO	5	14	Bosco Ceduo	10	50	80	65,12	32,56	€ 8 862,26		Gestione AFOR	<input type="checkbox"/>	<input checked="" type="checkbox"/>
T001214	MAGISANO	5	15	Cast frutto 3	0	12	40	0,83	0,26	€ 112,96		Gestione AFOR	<input type="checkbox"/>	<input checked="" type="checkbox"/>
T001215	MAGISANO	5	16	Cast frutto 3	0	19	70	1,32	0,41	€ 179,64		Gestione AFOR	<input type="checkbox"/>	<input checked="" type="checkbox"/>
T001216	MAGISANO	5	17	Cast frutto 3	0	14	20	0,95	0,29	€ 129,29		Gestione AFOR	<input type="checkbox"/>	<input checked="" type="checkbox"/>
T001205	MAGISANO	5	2	Pascolo Cesp	9	78	40	20,21	15,16	€ 2 750,40		Gestione AFOR	<input type="checkbox"/>	<input checked="" type="checkbox"/>
T001217	MAGISANO	5	22	Bosco Ceduo	8	13	40	50,41	25,21	€ 6 860,36		Gestione AFOR	<input type="checkbox"/>	<input checked="" type="checkbox"/>
T001206	MAGISANO	5	3	Pascolo Cesp	29	10	80	60,13	45,10	€ 8 183,16		Gestione AFOR	<input type="checkbox"/>	<input checked="" type="checkbox"/>
T001207	MAGISANO	5	4	Cast frutto 3	0	45	40	3,05	0,94	€ 415,08		Gestione AFOR	<input type="checkbox"/>	<input checked="" type="checkbox"/>
T001208	MAGISANO	5	5	Cast frutto 3	0	15	50	1,04	0,32	€ 141,53		Gestione AFOR	<input type="checkbox"/>	<input checked="" type="checkbox"/>
T001209	MAGISANO	5	6	Cast frutto 3	0	45	80	3,07	0,95	€ 417,80		Gestione AFOR	<input type="checkbox"/>	<input checked="" type="checkbox"/>
T001210	MAGISANO	5	7a	Pascolo 2	1	34	50	6,25	2,78	€ 850,57		Gestione AFOR	<input type="checkbox"/>	<input checked="" type="checkbox"/>
T009449	MAGISANO	5	7b	Pascolo Arb 2	18	0	0	102,26	83,67	€ 13 916,69		Gestione AFOR	<input type="checkbox"/>	<input checked="" type="checkbox"/>
T001211	MAGISANO	5	8a	Incolto prod		50	0	0,52	0,26	€ 70,77		Gestione AFOR	<input type="checkbox"/>	<input checked="" type="checkbox"/>
T009448	MAGISANO	5	8b	Pascolo Arb 2	3	0	0	17,04	13,94	€ 2 318,99		Gestione AFOR	<input type="checkbox"/>	<input checked="" type="checkbox"/>
T001212	MAGISANO	5	9	Cast frutto 3	0	15	20	1,02	0,31	€ 138,81		Gestione AFOR	<input type="checkbox"/>	<input checked="" type="checkbox"/>
T001218	MAGISANO	6	1	Pascolo 2	51	28	50	238,38	105,95	€ 32 441,42		Gestione AFOR	<input type="checkbox"/>	<input checked="" type="checkbox"/>
T001219	MAGISANO	6	2	Pascolo 1	26	50	70	177,97	123,21	€ 24 220,15		Gestione AFOR	<input type="checkbox"/>	<input checked="" type="checkbox"/>
T001220	MAGISANO	6	3	Bosco Ceduo	2	47	50	15,34	7,67	€ 2 087,64		Gestione AFOR	<input type="checkbox"/>	<input checked="" type="checkbox"/>
T001223	MAGISANO	7	41	Pascolo 1	28	4	40	188,29	130,35	€ 25 624,61		Gestione AFOR	<input type="checkbox"/>	<input checked="" type="checkbox"/>
T001224	MAGISANO	7	42	Pascolo 1	31	36	0	210,55	145,76	€ 28 654,00		Gestione AFOR	<input type="checkbox"/>	<input checked="" type="checkbox"/>
T001225	MAGISANO	7	45	Pascolo 1	0	93	0	6,24	4,32	€ 849,21		Gestione AFOR	<input type="checkbox"/>	<input checked="" type="checkbox"/>
T001226	MAGISANO	7	48	Seminativo 2	3	18	0	114,96	41,06	€ 15 645,04	CASMEZ	Gestione AFOR	<input type="checkbox"/>	<input checked="" type="checkbox"/>
T001227	MAGISANO	7	51	Pascolo 2	14	15	70	65,80	29,25	€ 8 954,80	CASMEZ	Gestione AFOR	<input type="checkbox"/>	<input checked="" type="checkbox"/>
T001242	MAGISANO	7	56	Pascolo 1	18	8	73	121,44	84,07	€ 16 526,92		Gestione AFOR	<input type="checkbox"/>	<input checked="" type="checkbox"/>
T001243	MAGISANO	7	57	Ente urbano	0	1	47					Gestione AFOR	<input type="checkbox"/>	<input checked="" type="checkbox"/>
T001221	MAGISANO	7	8	Bosco Ceduo	3	81	10	23,62	11,81	€ 3 214,47		Gestione AFOR	<input type="checkbox"/>	<input checked="" type="checkbox"/>
T001222	MAGISANO	7	9	Pascolo 1	6	15	70	41,34	28,62	€ 5 626,01		Gestione AFOR	<input type="checkbox"/>	<input checked="" type="checkbox"/>
T001229	MAGISANO	8	1	Bosco Ceduo	2	32	30	14,40	7,20	€ 1 959,71	CASMEZ	Gestione AFOR	<input type="checkbox"/>	<input checked="" type="checkbox"/>

ID TERRENO	Comune	Foglio	Particella	Coltura	ha	a	ca	Reddito Dominicale	Reddito Agrario	Valore 2014	Provenienza	Destinazione d'uso	Pat. Disponibile	Pat. Indisponibile	
T001235	MAGISANO	8	10	Cast frutto 2	0	67	50	8,72	3,14	€ 1 186,72		Gestione AFOR	<input type="checkbox"/>	<input checked="" type="checkbox"/>	
T001236	MAGISANO	8	16	Pascolo 2	13	58	60	63,15	28,07	€ 8 594,16		Gestione AFOR	<input type="checkbox"/>	<input checked="" type="checkbox"/>	
T001230	MAGISANO	8	2	Bosco Ceduo	1	51	10	9,36	4,68	€ 1 273,81		Gestione AFOR	<input type="checkbox"/>	<input checked="" type="checkbox"/>	
T001237	MAGISANO	8	27	Pascolo 2	1	17	40	5,46	2,43	€ 743,06		Gestione AFOR	<input type="checkbox"/>	<input checked="" type="checkbox"/>	
T001238	MAGISANO	8	28	Pascolo 2	0	0	40	0,02	0,01	€ 2,72		Gestione AFOR	<input type="checkbox"/>	<input checked="" type="checkbox"/>	
T001239	MAGISANO	8	29	Pascolo 2	12	67	20	58,90	26,18	€ 8 015,77		Gestione AFOR	<input type="checkbox"/>	<input checked="" type="checkbox"/>	
T001231	MAGISANO	8	3	Pascolo 2	0	92	10	4,28	1,90	€ 582,47		Gestione AFOR	<input type="checkbox"/>	<input checked="" type="checkbox"/>	
T001232	MAGISANO	8	7	Fabbr Rurale	0	1	20	-00		€ 0,00		Gestione AFOR	<input type="checkbox"/>	<input checked="" type="checkbox"/>	
T001233	MAGISANO	8	8	Fabbr Rurale	0	0	53	-00		€ 0,00		Gestione AFOR	<input type="checkbox"/>	<input checked="" type="checkbox"/>	
T001234	MAGISANO	8	9	Semin Irrig 2	0	73	90	19,08	11,45	€ 2 596,62		Gestione AFOR	<input type="checkbox"/>	<input checked="" type="checkbox"/>	
<b>80</b>	<b>Totali per Comune</b>										<b>€ 590 215,30</b>				
T001311	MARCELLINARA	11	119	Pascolo Cesp		4	45	0,11	0,09	€ 14,97			<input type="checkbox"/>	<input checked="" type="checkbox"/>	
T001246	MARCELLINARA	3	586	Vigneto		0	45	0,57	0,23	€ 77,57			<input type="checkbox"/>	<input checked="" type="checkbox"/>	
T001247	MARCELLINARA	3	588	Uliveto		8	60	5,33	3,78	€ 725,37			<input type="checkbox"/>	<input checked="" type="checkbox"/>	
T001250	MARCELLINARA	3	591	Uliveto		1	30	0,81	0,57	€ 110,23			<input type="checkbox"/>	<input checked="" type="checkbox"/>	
T001251	MARCELLINARA	3	595	Semin Arb		0	20	0,06	0,03	€ 8,17			<input type="checkbox"/>	<input checked="" type="checkbox"/>	
T001254	MARCELLINARA	3	596	Semin Arb		0	80	0,25	0,12	€ 34,02			<input type="checkbox"/>	<input checked="" type="checkbox"/>	
T001256	MARCELLINARA	3	599	Uliveto		0	45	0,22	0,17	€ 29,94			<input type="checkbox"/>	<input checked="" type="checkbox"/>	
T001258	MARCELLINARA	3	600	Uliveto		0	15	0,07	0,06	€ 9,53			<input type="checkbox"/>	<input checked="" type="checkbox"/>	
T001260	MARCELLINARA	3	602	Uliveto		0	70	0,43	0,31	€ 58,52			<input type="checkbox"/>	<input checked="" type="checkbox"/>	
T001262	MARCELLINARA	3	605	Uliveto		0	50	0,31	0,22	€ 42,19			<input type="checkbox"/>	<input checked="" type="checkbox"/>	
T001264	MARCELLINARA	3	607	Uliveto		0	80	0,39	0,31	€ 53,08			<input type="checkbox"/>	<input checked="" type="checkbox"/>	
T001266	MARCELLINARA	3	608	Uliveto		1	70	0,83	0,66	€ 112,96			<input type="checkbox"/>	<input checked="" type="checkbox"/>	
T001268	MARCELLINARA	3	610	Uliveto		0	30	0,15	0,12	€ 20,41			<input type="checkbox"/>	<input checked="" type="checkbox"/>	
T001269	MARCELLINARA	3	613	Fabbr Rurale				-00		€ 0,00			<input type="checkbox"/>	<input checked="" type="checkbox"/>	
T001271	MARCELLINARA	3	617	Querceto		0	15	0,02	0,01	€ 2,72			<input type="checkbox"/>	<input checked="" type="checkbox"/>	
T001273	MARCELLINARA	5	460	Semin Arb		1	20	0,59	0,25	€ 80,29			<input type="checkbox"/>	<input checked="" type="checkbox"/>	
T001275	MARCELLINARA	5	461	Semin Arb		1	50	0,74	0,31	€ 100,71			<input type="checkbox"/>	<input checked="" type="checkbox"/>	
T001276	MARCELLINARA	5	469	Uliveto		1	80	1,12	0,79	€ 152,42			<input type="checkbox"/>	<input checked="" type="checkbox"/>	
T001278	MARCELLINARA	5	472	Semin Arb		0	30	0,15	0,06	€ 20,41			<input type="checkbox"/>	<input checked="" type="checkbox"/>	
T001281	MARCELLINARA	5	474	Semin Arb		1	45	0,71	0,56	€ 96,62			<input type="checkbox"/>	<input checked="" type="checkbox"/>	
T001283	MARCELLINARA	5	476	Seminativo		2	58	1,27	0,60	€ 172,84			<input type="checkbox"/>	<input checked="" type="checkbox"/>	

ID TERRENO	Comune	Foglio	Particella	Coltura	ha	a	ca	Reddito Dominicale	Reddito Agrario	Valore 2014	Provenienza	Destinazione d'uso	Pat. Disponibile	Pat. Indisponibile
T001285	MARCELLINARA	5	477	Seminativo		2	72	1,33	0,73	€ 181,00			<input type="checkbox"/>	<input checked="" type="checkbox"/>
T001287	MARCELLINARA	5	482	Uliveto		2	20	1,08	0,85	€ 146,98			<input type="checkbox"/>	<input checked="" type="checkbox"/>
T001288	MARCELLINARA	5	485	Seminativo		0	90	0,44	0,19	€ 59,88			<input type="checkbox"/>	<input checked="" type="checkbox"/>
T001291	MARCELLINARA	5	488	Seminativo		0	80	0,39	0,17	€ 53,08			<input type="checkbox"/>	<input checked="" type="checkbox"/>
T001293	MARCELLINARA	5	491	Semin Arb		0	80	0,39	0,17	€ 53,08			<input type="checkbox"/>	<input checked="" type="checkbox"/>
T001294	MARCELLINARA	5	497	Seminativo		0	55	0,13	0,06	€ 17,69			<input type="checkbox"/>	<input checked="" type="checkbox"/>
T001295	MARCELLINARA	5	499	Seminativo		2	0	0,46	0,21	€ 62,60			<input type="checkbox"/>	<input checked="" type="checkbox"/>
T001296	MARCELLINARA	5	501	Seminativo		12	0	2,79	1,24	€ 379,69			<input type="checkbox"/>	<input checked="" type="checkbox"/>
T001297	MARCELLINARA	5	504	Seminativo		6	50	1,51	0,67	€ 205,50			<input type="checkbox"/>	<input checked="" type="checkbox"/>
T001298	MARCELLINARA	5	507	Seminativo		4	50	1,05	0,46	€ 142,90			<input type="checkbox"/>	<input checked="" type="checkbox"/>
T001299	MARCELLINARA	5	510	Seminativo		1	30	0,30	0,13	€ 40,83			<input type="checkbox"/>	<input checked="" type="checkbox"/>
T001300	MARCELLINARA	5	513	Seminativo		1	55	0,36	0,16	€ 48,99			<input type="checkbox"/>	<input checked="" type="checkbox"/>
T001301	MARCELLINARA	5	516	Seminativo		3	90	1,31	0,50	€ 178,28			<input type="checkbox"/>	<input checked="" type="checkbox"/>
T001302	MARCELLINARA	5	519	Seminativo		0	60	0,20	0,08	€ 27,22			<input type="checkbox"/>	<input checked="" type="checkbox"/>
T001303	MARCELLINARA	5	521	Seminativo		2	45	0,82	0,32	€ 111,59			<input type="checkbox"/>	<input checked="" type="checkbox"/>
T001304	MARCELLINARA	5	524	Pascolo Cesp		2	10	0,11	0,11	€ 14,97			<input type="checkbox"/>	<input checked="" type="checkbox"/>
T001305	MARCELLINARA	5	527	Seminativo		0	85	0,18	0,09	€ 24,50			<input type="checkbox"/>	<input checked="" type="checkbox"/>
T001307	MARCELLINARA	5	582	Uliveto		0	25	0,12	0,10	€ 16,33			<input type="checkbox"/>	<input checked="" type="checkbox"/>
T001309	MARCELLINARA	5	583	Uliveto		0	10	0,05	0,04	€ 6,80			<input type="checkbox"/>	<input checked="" type="checkbox"/>
<b>40</b>	<b>Totale per Comune</b>									<b>€ 3 694,88</b>				
T001313	MONTAURO	14	1236	Uliveto		6	67	4,82	2,41	€ 655,96			<input type="checkbox"/>	<input checked="" type="checkbox"/>
T001315	MONTAURO	14	1247	Pascolo Cesp		4	20	0,15	0,09	€ 20,41			<input type="checkbox"/>	<input checked="" type="checkbox"/>
<b>2</b>	<b>Totale per Comune</b>									<b>€ 676,37</b>				
T001316	MOTTA SANTA LUCIA	25	223	Bosco Alto		1	90	0,10	0,06	€ 13,61			<input type="checkbox"/>	<input checked="" type="checkbox"/>
T001317	MOTTA SANTA LUCIA	25	225	Bosco Alto		2	0	0,10	0,06	€ 13,61			<input type="checkbox"/>	<input checked="" type="checkbox"/>
T001318	MOTTA SANTA LUCIA	25	227	Seminativo 2		3	0	0,93	0,28	€ 126,57			<input type="checkbox"/>	<input checked="" type="checkbox"/>
T001319	MOTTA SANTA LUCIA	25	229	Seminativo 2		2	40	0,74	0,22	€ 100,71			<input type="checkbox"/>	<input checked="" type="checkbox"/>
T001320	MOTTA SANTA LUCIA	25	230	Seminativo 3			10	0,02	0,01	€ 2,72			<input type="checkbox"/>	<input checked="" type="checkbox"/>
T001321	MOTTA SANTA LUCIA	27	235	Seminativo 2		1	80	0,56	0,17	€ 76,21			<input type="checkbox"/>	<input checked="" type="checkbox"/>
T001322	MOTTA SANTA LUCIA	27	237	Bosco Alto		1	20	0,06	0,04	€ 8,17			<input type="checkbox"/>	<input checked="" type="checkbox"/>
T001323	MOTTA SANTA LUCIA	27	239	Seminativo 1		7	10	2,75	1,10	€ 374,25			<input type="checkbox"/>	<input checked="" type="checkbox"/>
T001324	MOTTA SANTA LUCIA	27	241	Seminativo 1		2	40	0,93	0,37	€ 126,57			<input type="checkbox"/>	<input checked="" type="checkbox"/>

ID TERRENO	Comune	Foglio	Particella	Coltura	ha	a	ca	Reddito Dominicale	Reddito Agrario	Valore 2014	Provenienza	Destinazione d'uso	Pat. Disponibile	Pat. Indisponibile	
T001325	MOTTA SANTA LUCIA	27	243	Seminativo 1		1	60	0,62	0,25	€ 84,38			<input type="checkbox"/>	<input checked="" type="checkbox"/>	
T001326	MOTTA SANTA LUCIA	27	245	Seminativo 1		4	20	1,63	0,65	€ 221,83			<input type="checkbox"/>	<input checked="" type="checkbox"/>	
T001327	MOTTA SANTA LUCIA	27	247	Pascolo 1			80	0,07	0,04	€ 9,53			<input type="checkbox"/>	<input checked="" type="checkbox"/>	
T001328	MOTTA SANTA LUCIA	27	249	Seminativo 2		1	0	0,31	0,09	€ 42,19			<input type="checkbox"/>	<input checked="" type="checkbox"/>	
T001329	MOTTA SANTA LUCIA	27	251	Pascolo 2			80	0,05	0,02	€ 6,80			<input type="checkbox"/>	<input checked="" type="checkbox"/>	
<b>14</b>	<b>Totali per Comune</b>							<b>€ 1 207,13</b>							
T001338	NOCERA TERINESE	16	294	Incolto prod 2	0	0	16	0,01	0,01	€ 1,36		Gestione AFOR	<input type="checkbox"/>	<input checked="" type="checkbox"/>	
T001339	NOCERA TERINESE	16	295	Incolto prod 2	0	1	20	0,01	0,01	€ 1,36		Gestione AFOR	<input type="checkbox"/>	<input checked="" type="checkbox"/>	
T001340	NOCERA TERINESE	17	12	Seminativo 3	0	73	0	20,74	6,03	€ 2 822,53		Gestione AFOR	<input type="checkbox"/>	<input checked="" type="checkbox"/>	
T001341	NOCERA TERINESE	17	13	Pascolo Cesp 2	1	61	70	2,51	0,84	€ 341,59		Gestione AFOR	<input type="checkbox"/>	<input checked="" type="checkbox"/>	
T001342	NOCERA TERINESE	17	14	Bosco Alto 2	18	2	90	139,67	55,87	€ 19 007,86		Gestione AFOR	<input type="checkbox"/>	<input checked="" type="checkbox"/>	
T001343	NOCERA TERINESE	17	24	Semin Irrig 3	0	62	10	12,83	6,41	€ 1 746,05		Gestione AFOR	<input type="checkbox"/>	<input checked="" type="checkbox"/>	
T001344	NOCERA TERINESE	29	1	Pascolo 2	0	48	10	2,24	0,99	€ 304,84		Gestione AFOR	<input type="checkbox"/>	<input checked="" type="checkbox"/>	
T001363	NOCERA TERINESE	29	110	Bosco Alto 2	3	87	20	30,00	12,00	€ 4 082,74		Gestione AFOR	<input type="checkbox"/>	<input checked="" type="checkbox"/>	
T001364	NOCERA TERINESE	29	117	Bosco Ceduo	0	21	30	2,75	1,32	€ 374,25		Gestione AFOR	<input type="checkbox"/>	<input checked="" type="checkbox"/>	
T001349	NOCERA TERINESE	29	13	Uliveto 4	2	12	0	38,32	54,74	€ 5 215,01		Gestione AFOR	<input type="checkbox"/>	<input checked="" type="checkbox"/>	
T001365	NOCERA TERINESE	29	132	Seminativo 4	0	37	20	3,84	2,11	€ 522,59		Gestione AFOR	<input type="checkbox"/>	<input checked="" type="checkbox"/>	
T001350	NOCERA TERINESE	29	14	Querceto	4	12	60	74,58	14,92	€ 10 149,68		Gestione AFOR	<input type="checkbox"/>	<input checked="" type="checkbox"/>	
T001351	NOCERA TERINESE	29	15	Fabbr Rurale	0	3	50	-00		€ 0,00		Gestione AFOR	<input type="checkbox"/>	<input checked="" type="checkbox"/>	
T001352	NOCERA TERINESE	29	19	Bosco Alto 2	4	56	50	35,36	14,15	€ 4 812,18		Gestione AFOR	<input type="checkbox"/>	<input checked="" type="checkbox"/>	
T001366	NOCERA TERINESE	29	198	Semin Arb 3	1	77	30	41,21	15,57	€ 5 608,32		Gestione AFOR	<input type="checkbox"/>	<input checked="" type="checkbox"/>	
T001367	NOCERA TERINESE	29	199	Incolto prod 2	1	11	40	1,15	0,58	€ 156,50		Gestione AFOR	<input type="checkbox"/>	<input checked="" type="checkbox"/>	
T001345	NOCERA TERINESE	29	2	Fabbr Rurale	0	4	10	-00		€ 0,00		Gestione AFOR	<input type="checkbox"/>	<input checked="" type="checkbox"/>	
T001353	NOCERA TERINESE	29	20	Incolto prod 2	0	14	20	0,15	0,07	€ 20,41		Gestione AFOR	<input type="checkbox"/>	<input checked="" type="checkbox"/>	
T001354	NOCERA TERINESE	29	21	Incolto prod 2	0	62	20	0,64	0,32	€ 87,10		Gestione AFOR	<input type="checkbox"/>	<input checked="" type="checkbox"/>	
T001355	NOCERA TERINESE	29	22	Bosco Alto 2	4	35	70	33,75	13,50	€ 4 593,08		Gestione AFOR	<input type="checkbox"/>	<input checked="" type="checkbox"/>	
T001356	NOCERA TERINESE	29	23	Uliveto 4	1	13	60	20,53	29,33	€ 2 793,95		Gestione AFOR	<input type="checkbox"/>	<input checked="" type="checkbox"/>	
T001357	NOCERA TERINESE	29	24	Corte	0	2	20					Gestione AFOR	<input type="checkbox"/>	<input checked="" type="checkbox"/>	
T001358	NOCERA TERINESE	29	27	Fabbr Rurale	0	0	44	-00		€ 0,00		Gestione AFOR	<input type="checkbox"/>	<input checked="" type="checkbox"/>	
T001346	NOCERA TERINESE	29	3	Seminativo 4	0	84	20	8,70	4,78	€ 1 183,99		Gestione AFOR	<input type="checkbox"/>	<input checked="" type="checkbox"/>	
T001359	NOCERA TERINESE	29	42	Bosco Alto 2	0	61	90	4,80	1,92	€ 653,24		Gestione AFOR	<input type="checkbox"/>	<input checked="" type="checkbox"/>	
T001347	NOCERA TERINESE	29	7	Pascolo 2	2	49	10	11,58	5,15	€ 1 575,94		Gestione AFOR	<input type="checkbox"/>	<input checked="" type="checkbox"/>	



ID TERRENO	Comune	Foglio	Particella	Coltura	ha	a	ca	Reddito Dominicale	Reddito Agrario	Valore 2014	Provenienza	Destinazione d'uso	Pat. Disponibile	Pat. Indisponibile
T001348	NOCERA TERINESE	29	8	Seminativo 4	0	68	80	7,11	3,91	€ 967,61		Gestione AFOR	<input type="checkbox"/>	<input checked="" type="checkbox"/>
T001360	NOCERA TERINESE	29	84	Seminativo 4	7	3	10	72,62	39,94	€ 9 882,94		Gestione AFOR	<input type="checkbox"/>	<input checked="" type="checkbox"/>
T001361	NOCERA TERINESE	29	85	Fabbr Rurale	0	1	20	-00		€ 0,00		Gestione AFOR	<input type="checkbox"/>	<input checked="" type="checkbox"/>
T001362	NOCERA TERINESE	29	94	Pascolo 2	0	92	40	4,29	1,91	€ 583,83		Gestione AFOR	<input type="checkbox"/>	<input checked="" type="checkbox"/>
T001368	NOCERA TERINESE	30	1	Seminativo 4	0	51	40	5,31	2,92	€ 722,64		Gestione AFOR	<input type="checkbox"/>	<input checked="" type="checkbox"/>
T001375	NOCERA TERINESE	30	10	Seminativo 4	0	89	80	9,28	5,10	€ 1 262,93		Gestione AFOR	<input type="checkbox"/>	<input checked="" type="checkbox"/>
T001376	NOCERA TERINESE	30	11	Bosco Ceduo	18	42	40	237,88	114,18	€ 32 373,38		Gestione AFOR	<input type="checkbox"/>	<input checked="" type="checkbox"/>
T001377	NOCERA TERINESE	30	12	Fabbr Rurale	0	2	60	-00		€ 0,00		Gestione AFOR	<input type="checkbox"/>	<input checked="" type="checkbox"/>
T001378	NOCERA TERINESE	30	13	Bosco Alto 2	1	21	80	9,44	3,77	€ 1 284,70		Gestione AFOR	<input type="checkbox"/>	<input checked="" type="checkbox"/>
T001379	NOCERA TERINESE	30	15	Semin Irrig 3	0	28	10	5,80	2,90	€ 789,33		Gestione AFOR	<input type="checkbox"/>	<input checked="" type="checkbox"/>
T001380	NOCERA TERINESE	30	18	Bosco Alto 2	23	48	10	181,90	72,76	€ 24 754,99		Gestione AFOR	<input type="checkbox"/>	<input checked="" type="checkbox"/>
T001381	NOCERA TERINESE	30	19	Bosco Alto 2	18	89	20	146,35	58,54	€ 19 916,95		Gestione AFOR	<input type="checkbox"/>	<input checked="" type="checkbox"/>
T001369	NOCERA TERINESE	30	2	Seminativo 4	0	74	30	7,67	4,22	€ 1 043,82		Gestione AFOR	<input type="checkbox"/>	<input checked="" type="checkbox"/>
T001382	NOCERA TERINESE	30	20	Fabbr Rurale	0	1	80	-00		€ 0,00		Gestione AFOR	<input type="checkbox"/>	<input checked="" type="checkbox"/>
T001370	NOCERA TERINESE	30	3	Bosco Alto 2	10	21	20	79,11	31,64	€ 10 766,18		Gestione AFOR	<input type="checkbox"/>	<input checked="" type="checkbox"/>
T001371	NOCERA TERINESE	30	4	Seminativo 4	5	75	10	59,40	32,67	€ 8 083,82		Gestione AFOR	<input type="checkbox"/>	<input checked="" type="checkbox"/>
T001372	NOCERA TERINESE	30	5	Bosco Alto 2	1	99	0	15,42	6,17	€ 2 098,53		Gestione AFOR	<input type="checkbox"/>	<input checked="" type="checkbox"/>
T001373	NOCERA TERINESE	30	6	Seminativo 4	0	5	30	0,55	0,30	€ 74,85		Gestione AFOR	<input type="checkbox"/>	<input checked="" type="checkbox"/>
T001374	NOCERA TERINESE	30	7	Bosco Ceduo	0	26	60	3,43	1,65	€ 466,79		Gestione AFOR	<input type="checkbox"/>	<input checked="" type="checkbox"/>
T001383	NOCERA TERINESE	41	1	Bosco Alto 2	3	8	0	23,86	9,54	€ 3 247,14		Gestione AFOR	<input type="checkbox"/>	<input checked="" type="checkbox"/>
T001387	NOCERA TERINESE	41	12	Bosco Alto 2	0	73	70	5,71	2,28	€ 777,08		Gestione AFOR	<input type="checkbox"/>	<input checked="" type="checkbox"/>
T001388	NOCERA TERINESE	41	13	Semin Irrig 3	1	74	50	36,05	18,02	€ 4 906,09		Gestione AFOR	<input type="checkbox"/>	<input checked="" type="checkbox"/>
T001384	NOCERA TERINESE	41	2	Semin Irrig 1	0	81	30	46,19	18,89	€ 6 286,05		Gestione AFOR	<input type="checkbox"/>	<input checked="" type="checkbox"/>
T001389	NOCERA TERINESE	41	21	Seminativo 4	11	39	80	117,73	64,75	€ 16 022,02		Gestione AFOR	<input type="checkbox"/>	<input checked="" type="checkbox"/>
T001390	NOCERA TERINESE	41	22	Semin Irrig 3	0	47	0	9,71	4,85	€ 1 321,45		Gestione AFOR	<input type="checkbox"/>	<input checked="" type="checkbox"/>
T001391	NOCERA TERINESE	41	23	Semin Irrig 3	0	57	0	11,78	5,89	€ 1 603,15		Gestione AFOR	<input type="checkbox"/>	<input checked="" type="checkbox"/>
T001392	NOCERA TERINESE	41	25	Bosco Ceduo	16	80	40	216,96	104,14	€ 29 526,35		Gestione AFOR	<input type="checkbox"/>	<input checked="" type="checkbox"/>
T001393	NOCERA TERINESE	41	26	Bosco Alto 2	2	18	90	16,96	6,78	€ 2 308,11		Gestione AFOR	<input type="checkbox"/>	<input checked="" type="checkbox"/>
T001385	NOCERA TERINESE	41	3	Bosco Alto 2	0	4	50	0,35	0,14	€ 47,63		Gestione AFOR	<input type="checkbox"/>	<input checked="" type="checkbox"/>
T001394	NOCERA TERINESE	41	31	Bosco Alto 1	5	30	50	54,80	16,44	€ 7 457,80		Gestione AFOR	<input type="checkbox"/>	<input checked="" type="checkbox"/>
T001395	NOCERA TERINESE	41	32	Bosco Alto 2	0	5	30	0,41	0,16	€ 55,80		Gestione AFOR	<input type="checkbox"/>	<input checked="" type="checkbox"/>
T001412	NOCERA TERINESE	41	34	Seminativo 1	0	23	60	12,19	4,27	€ 1 658,95		Gestione AFOR	<input type="checkbox"/>	<input checked="" type="checkbox"/>

ID TERRENO	Comune	Foglio	Particella	Coltura	ha	a	ca	Reddito Dominicale	Reddito Agrario	Valore 2014	Provenienza	Destinazione d'uso	Pat. Disponibile	Pat. Indisponibile	
T001415	NOCERA TERINESE	41	35	Ente Urbano	0	2	45						<input type="checkbox"/>	<input checked="" type="checkbox"/>	
T001416	NOCERA TERINESE	41	36	Seminativo 1	0	0	15	0,08	0,03	€ 10,89		Gestione AFOR	<input type="checkbox"/>	<input checked="" type="checkbox"/>	
T001386	NOCERA TERINESE	41	6	Bosco Alto 2	4	33	90	33,61	13,45	€ 4 574,03		Gestione AFOR	<input type="checkbox"/>	<input checked="" type="checkbox"/>	
T001396	NOCERA TERINESE	42	1	Bosco Ceduo	34	40	20	444,18	213,21	€ 60 448,99		Gestione AFOR	<input type="checkbox"/>	<input checked="" type="checkbox"/>	
T001397	NOCERA TERINESE	42	2	Bosco Alto 1	9	66	70	99,85	29,96	€ 13 588,71		Gestione AFOR	<input type="checkbox"/>	<input checked="" type="checkbox"/>	
T001398	NOCERA TERINESE	42	4	Bosco Alto 1	19	60	80	202,53	60,76	€ 27 562,55		Gestione AFOR	<input type="checkbox"/>	<input checked="" type="checkbox"/>	
T001399	NOCERA TERINESE	42	5	Bosco Alto 1	0	23	40	2,42	0,73	€ 329,34		Gestione AFOR	<input type="checkbox"/>	<input checked="" type="checkbox"/>	
T001400	NOCERA TERINESE	42	6	Bosco Alto 2	4	24	60	32,89	13,16	€ 4 476,04		Gestione AFOR	<input type="checkbox"/>	<input checked="" type="checkbox"/>	
T001401	NOCERA TERINESE	42	7	Bosco Alto 1	13	44	10	138,83	41,65	€ 18 893,54		Gestione AFOR	<input type="checkbox"/>	<input checked="" type="checkbox"/>	
T001402	NOCERA TERINESE	43	11	Bosco Ceduo	3	55	20	45,86	22,01	€ 6 241,14		Gestione AFOR	<input type="checkbox"/>	<input checked="" type="checkbox"/>	
T001403	NOCERA TERINESE	43	12	Bosco Ceduo	14	24	10	183,87	88,26	€ 25 023,09		Gestione AFOR	<input type="checkbox"/>	<input checked="" type="checkbox"/>	
T001404	NOCERA TERINESE	43	13	Seminativo 4	0	24	70	2,55	1,40	€ 347,03		Gestione AFOR	<input type="checkbox"/>	<input checked="" type="checkbox"/>	
T001405	NOCERA TERINESE	43	43	Bosco Alto 2	4	88	40	37,84	15,13	€ 5 149,69		Gestione AFOR	<input type="checkbox"/>	<input checked="" type="checkbox"/>	
T001406	NOCERA TERINESE	43	44	Bosco Alto 1	7	90	70	81,67	24,50	€ 11 114,57		Gestione AFOR	<input type="checkbox"/>	<input checked="" type="checkbox"/>	
T001407	NOCERA TERINESE	43	45	Bosco Alto 2	3	53	20	27,36	10,94	€ 3 723,46		Gestione AFOR	<input type="checkbox"/>	<input checked="" type="checkbox"/>	
T001408	NOCERA TERINESE	43	46	Bosco Alto 1	17	58	20	181,61	54,48	€ 24 715,52		Gestione AFOR	<input type="checkbox"/>	<input checked="" type="checkbox"/>	
T001409	NOCERA TERINESE	44	1	Bosco Alto 1	21	45	50	221,61	66,48	€ 30 159,17		Gestione AFOR	<input type="checkbox"/>	<input checked="" type="checkbox"/>	
T001410	NOCERA TERINESE	44	2	Bosco Alto 1	62	24	40	642,91	192,87	€ 87 494,40		Gestione AFOR	<input type="checkbox"/>	<input checked="" type="checkbox"/>	
T001411	NOCERA TERINESE	44	3	Bosco Alto 2	0	96	30	7,46	2,98	€ 1 015,24		Gestione AFOR	<input type="checkbox"/>	<input checked="" type="checkbox"/>	
T001336	NOCERA TERINESE	6	105	Semin Irrig		1	20	0,68	0,28	€ 92,54			<input type="checkbox"/>	<input checked="" type="checkbox"/>	
T001330	NOCERA TERINESE	6	59	Uliveto		2	20	0,68	0,68	€ 92,54			<input type="checkbox"/>	<input checked="" type="checkbox"/>	
T001331	NOCERA TERINESE	6	92	Semin Irrig		3	0	1,01	0,54	€ 137,45			<input type="checkbox"/>	<input checked="" type="checkbox"/>	
T001332	NOCERA TERINESE	6	93	Semin Irrig		21	0	7,05	3,80	€ 959,44			<input type="checkbox"/>	<input checked="" type="checkbox"/>	
T001333	NOCERA TERINESE	6	95	Semin Irrig		1	70	0,88	0,31	€ 119,76			<input type="checkbox"/>	<input checked="" type="checkbox"/>	
T001334	NOCERA TERINESE	6	97	Semin Irrig		2	50	1,42	0,58	€ 193,25			<input type="checkbox"/>	<input checked="" type="checkbox"/>	
T001335	NOCERA TERINESE	6	99	Semin Irrig		3	80	2,16	0,88	€ 293,96			<input type="checkbox"/>	<input checked="" type="checkbox"/>	
T001337	NOCERA TERINESE	9	97	Semin Irrig		25	30	14,37	5,88	€ 1 955,63			<input type="checkbox"/>	<input checked="" type="checkbox"/>	
<b>85</b>	<b>Totali per Comune</b>										<b>€ 585 057,44</b>				
T001417	PETRONA'	8	1	Bosco Alto 3	79	96	40	784,66	247,79	€ 106 785,32		Gestione AFOR	<input type="checkbox"/>	<input checked="" type="checkbox"/>	
T001425	PETRONA'	8	10	Bosco Alto 3	1	2	80	6,90	3,19	€ 939,03		Gestione AFOR	<input type="checkbox"/>	<input checked="" type="checkbox"/>	
T001419	PETRONA'	8	3	Bosco Alto 3	104	78	0	703,49	324,69	€ 95 738,80		Gestione AFOR	<input type="checkbox"/>	<input checked="" type="checkbox"/>	
T001420	PETRONA'	8	4	Pascolo Cesp	37	96	85	137,26	156,87	€ 18 679,88		Gestione AFOR	<input type="checkbox"/>	<input checked="" type="checkbox"/>	

ID TERRENO	Comune	Foglio	Particella	Coltura	ha	a	ca	Reddito Dominicale	Reddito Agrario	Valore 2014	Provenienza	Destinazione d'uso	Pat. Disponibile	Pat. Indisponibile	
T001421	PETRONA'	8	6	Bosco Alto 3	0	11	20	0,75	0,35	€ 102,07		Gestione AFOR	<input type="checkbox"/>	<input checked="" type="checkbox"/>	
T001422	PETRONA'	8	7	Bosco Alto 3	1	3	20	6,93	3,20	€ 943,11		Gestione AFOR	<input type="checkbox"/>	<input checked="" type="checkbox"/>	
T001423	PETRONA'	8	8	Bosco Alto 3	0	26	40	1,77	0,82	€ 240,88		Gestione AFOR	<input type="checkbox"/>	<input checked="" type="checkbox"/>	
T001424	PETRONA'	8	9	Bosco Alto 3	0	2	20	0,15	0,07	€ 20,41		Gestione AFOR	<input type="checkbox"/>	<input checked="" type="checkbox"/>	
<b>8</b>	<b>Totali per Comune</b>										<b>€ 223 449,51</b>				
T001426	PIANOPOLI	1	267	Semin Arb		3	90	1,71	0,70	€ 232,72			<input type="checkbox"/>	<input checked="" type="checkbox"/>	
T001427	PIANOPOLI	3	2354	Uliveto		1	40	0,40	0,43	€ 54,44			<input type="checkbox"/>	<input checked="" type="checkbox"/>	
T001428	PIANOPOLI	4	630	Semin Arb		2	60	1,14	0,47	€ 155,14			<input type="checkbox"/>	<input checked="" type="checkbox"/>	
T001429	PIANOPOLI	4	632	Pascolo Cesp		0	15	0,01	0,01	€ 1,36			<input type="checkbox"/>	<input checked="" type="checkbox"/>	
T001430	PIANOPOLI	4	634	Uliveto		3	40	2,19	1,32	€ 298,04			<input type="checkbox"/>	<input checked="" type="checkbox"/>	
<b>5</b>	<b>Totali per Comune</b>										<b>€ 741,70</b>				
T001488	PLATANIA	13	266	Vigneto		3	20	1,90	1,07	€ 258,57			<input type="checkbox"/>	<input checked="" type="checkbox"/>	
T001491	PLATANIA	23	2686	Cast frutto		2	0	0,21	0,08	€ 28,58			<input type="checkbox"/>	<input checked="" type="checkbox"/>	
T001492	PLATANIA	23	2688	Semin Irrig Arb		0	54	0,13	0,05	€ 17,69			<input type="checkbox"/>	<input checked="" type="checkbox"/>	
T001493	PLATANIA	23	2690	Semin Irrig Arb		1	40	0,33	0,13	€ 44,91			<input type="checkbox"/>	<input checked="" type="checkbox"/>	
T001489	PLATANIA	23	797	Semin Arb		3	80	0,98	0,39	€ 133,37			<input type="checkbox"/>	<input checked="" type="checkbox"/>	
T001490	PLATANIA	23	798	Vigneto		5	20	3,09	1,75	€ 420,52			<input type="checkbox"/>	<input checked="" type="checkbox"/>	
T001494	PLATANIA	25	2367	Seminativo		0	6	0,02	0,01	€ 2,72			<input type="checkbox"/>	<input checked="" type="checkbox"/>	
T001431	PLATANIA	3	309	Semin Irrig		2	30	1,07	0,48	€ 145,62			<input type="checkbox"/>	<input checked="" type="checkbox"/>	
T001432	PLATANIA	3	311	Semin Irrig		0	80	0,37	0,17	€ 50,35			<input type="checkbox"/>	<input checked="" type="checkbox"/>	
T001433	PLATANIA	3	313	Bosco Ceduo		0	75	0,08	0,05	€ 10,89			<input type="checkbox"/>	<input checked="" type="checkbox"/>	
T001434	PLATANIA	3	315	Semin Irrig		1	80	0,56	0,28	€ 76,21			<input type="checkbox"/>	<input checked="" type="checkbox"/>	
T001435	PLATANIA	3	317	Cast frutto		0	30	0,05	0,01	€ 6,80			<input type="checkbox"/>	<input checked="" type="checkbox"/>	
T001436	PLATANIA	3	319	Semin Irrig Arb		0	95	0,22	0,09	€ 29,94			<input type="checkbox"/>	<input checked="" type="checkbox"/>	
T001437	PLATANIA	3	322	Pascolo Cesp		0	40	0,03	0,02	€ 4,08			<input type="checkbox"/>	<input checked="" type="checkbox"/>	
T001438	PLATANIA	3	324	Cast frutto		0	50	0,09	0,02	€ 12,25			<input type="checkbox"/>	<input checked="" type="checkbox"/>	
T001439	PLATANIA	3	326	Cast frutto		1	90	0,34	0,08	€ 46,27			<input type="checkbox"/>	<input checked="" type="checkbox"/>	
T001440	PLATANIA	3	328	Cast frutto		1	80	0,33	0,07	€ 44,91			<input type="checkbox"/>	<input checked="" type="checkbox"/>	
T001441	PLATANIA	3	330	Cast frutto		3	40	0,61	0,14	€ 83,02			<input type="checkbox"/>	<input checked="" type="checkbox"/>	
T001442	PLATANIA	3	332	Cast frutto		4	40	0,80	0,18	€ 108,87			<input type="checkbox"/>	<input checked="" type="checkbox"/>	
T001443	PLATANIA	3	334	Cast frutto		4	0	0,72	0,17	€ 97,99			<input type="checkbox"/>	<input checked="" type="checkbox"/>	
T001444	PLATANIA	3	336	Semin Irrig Arb		7	10	2,38	1,10	€ 323,90			<input type="checkbox"/>	<input checked="" type="checkbox"/>	

ID TERRENO	Comune	Foglio	Particella	Coltura	ha	a	ca	Reddito Dominicale	Reddito Agrario	Valore 2014	Provenienza	Destinazione d'uso	Pat. Disponibile	Pat. Indisponibile
T001445	PLATANIA	3	338	Semin Irrig Arb		0	50	0,12	0,05	€ 16,33			<input type="checkbox"/>	<input checked="" type="checkbox"/>
T001446	PLATANIA	3	339	Semin Irrig Arb		0	10	0,03	0,02	€ 4,08			<input type="checkbox"/>	<input checked="" type="checkbox"/>
T001447	PLATANIA	3	341	Semin Irrig		1	60	0,50	0,25	€ 68,05			<input type="checkbox"/>	<input checked="" type="checkbox"/>
T001448	PLATANIA	3	343	Semin Irrig		1	10	0,26	0,10	€ 35,38			<input type="checkbox"/>	<input checked="" type="checkbox"/>
T001449	PLATANIA	3	345	Semin Irrig		2	10	0,38	0,21	€ 51,71			<input type="checkbox"/>	<input checked="" type="checkbox"/>
T001450	PLATANIA	3	347	Semin Arb		2	10	0,49	0,20	€ 66,68			<input type="checkbox"/>	<input checked="" type="checkbox"/>
T001451	PLATANIA	3	349	Semin Irrig Arb		1	85	0,43	0,17	€ 58,52			<input type="checkbox"/>	<input checked="" type="checkbox"/>
T001452	PLATANIA	3	350	Semin Irrig		0	5						<input type="checkbox"/>	<input checked="" type="checkbox"/>
T001453	PLATANIA	3	352	Semin Irrig		0	80	0,25	0,12	€ 34,02			<input type="checkbox"/>	<input checked="" type="checkbox"/>
T001454	PLATANIA	3	354	Semin Irrig		3	55	0,25	0,12	€ 34,02			<input type="checkbox"/>	<input checked="" type="checkbox"/>
T001455	PLATANIA	3	356	Semin Irrig		3	30	1,10	0,55	€ 149,70			<input type="checkbox"/>	<input checked="" type="checkbox"/>
T001456	PLATANIA	3	357	Cast frutto		0	60	1,02	0,51	€ 138,81			<input type="checkbox"/>	<input checked="" type="checkbox"/>
T001495	PLATANIA	32	569	Semin Arb		2	60	0,87	0,40	€ 118,40			<input type="checkbox"/>	<input checked="" type="checkbox"/>
T001496	PLATANIA	32	571	Semin Irrig Arb		1	0	0,23	0,09	€ 31,30			<input type="checkbox"/>	<input checked="" type="checkbox"/>
T001497	PLATANIA	32	573	Semin Irrig Arb		0	90	0,23	0,09	€ 31,30			<input type="checkbox"/>	<input checked="" type="checkbox"/>
T001498	PLATANIA	32	575	Semin Irrig		0	85	0,20	0,08	€ 27,22			<input type="checkbox"/>	<input checked="" type="checkbox"/>
T001499	PLATANIA	32	577	Semin Irrig		1	0	0,23	0,09	€ 31,30			<input type="checkbox"/>	<input checked="" type="checkbox"/>
T001500	PLATANIA	32	579	Semin Irrig		1	0	0,23	0,09	€ 31,30			<input type="checkbox"/>	<input checked="" type="checkbox"/>
T001501	PLATANIA	32	581	Semin Irrig		0	60	0,14	0,06	€ 19,05			<input type="checkbox"/>	<input checked="" type="checkbox"/>
T001502	PLATANIA	32	583	Semin Irrig		0	95	0,22	0,09	€ 29,94			<input type="checkbox"/>	<input checked="" type="checkbox"/>
T001503	PLATANIA	32	584	Semin Irrig		0	10	0,02	0,01	€ 2,72			<input type="checkbox"/>	<input checked="" type="checkbox"/>
T001504	PLATANIA	32	585	Semin Irrig		0	50	0,12	0,05	€ 16,33			<input type="checkbox"/>	<input checked="" type="checkbox"/>
T001505	PLATANIA	32	586	Semin Irrig		0	20	0,05	0,02	€ 6,80			<input type="checkbox"/>	<input checked="" type="checkbox"/>
T001506	PLATANIA	32	587	Cast frutto		0	15	0,03	0,01	€ 4,08			<input type="checkbox"/>	<input checked="" type="checkbox"/>
T001507	PLATANIA	32	588	Cast frutto		0	5	0,01	0,01	€ 1,36			<input type="checkbox"/>	<input checked="" type="checkbox"/>
T001508	PLATANIA	32	589	Pascolo Cesp		0	10	0,01	0,01	€ 1,36			<input type="checkbox"/>	<input checked="" type="checkbox"/>
T001509	PLATANIA	32	592	Pascolo Cesp		2	90	0,19	0,13	€ 25,86			<input type="checkbox"/>	<input checked="" type="checkbox"/>
T001510	PLATANIA	35	122	Cast frutto		1	40	0,25	0,07	€ 34,02			<input type="checkbox"/>	<input checked="" type="checkbox"/>
T001511	PLATANIA	35	124	Semin Irrig		1	70	0,44	0,26	€ 59,88			<input type="checkbox"/>	<input checked="" type="checkbox"/>
T001512	PLATANIA	35	126	Semin Irrig		1	20	0,31	0,19	€ 42,19			<input type="checkbox"/>	<input checked="" type="checkbox"/>
T001513	PLATANIA	35	128	Seminativo		0	50	0,15	0,04	€ 20,41			<input type="checkbox"/>	<input checked="" type="checkbox"/>
T001514	PLATANIA	35	130	Seminativo		0	30	0,07	0,02	€ 9,53			<input type="checkbox"/>	<input checked="" type="checkbox"/>

ID TERRENO	Comune	Foglio	Particella	Coltura	ha	a	ca	Reddito Dominicale	Reddito Agrario	Valore 2014	Provenienza	Destinazione d'uso	Pat. Disponibile	Pat. Indisponibile
T001515	PLATANIA	35	132	Seminativo		0	40	0,09	0,02	€ 12,25			<input type="checkbox"/>	<input checked="" type="checkbox"/>
T001516	PLATANIA	35	134	Cast frutto		2	40	0,43	0,11	€ 58,52			<input type="checkbox"/>	<input checked="" type="checkbox"/>
T001517	PLATANIA	35	137	Semin Arb		2	50	0,65	0,26	€ 88,46			<input type="checkbox"/>	<input checked="" type="checkbox"/>
T001518	PLATANIA	35	139	Cast frutto		1	0	0,10	0,05	€ 13,61			<input type="checkbox"/>	<input checked="" type="checkbox"/>
T001519	PLATANIA	35	141	Cast frutto		1	20	0,12	0,06	€ 16,33			<input type="checkbox"/>	<input checked="" type="checkbox"/>
T001520	PLATANIA	35	143	Semin Arb		0	70	0,18	0,07	€ 24,50			<input type="checkbox"/>	<input checked="" type="checkbox"/>
T001457	PLATANIA	4	213	Cast frutto		0	20	0,02	0,01	€ 2,72			<input type="checkbox"/>	<input checked="" type="checkbox"/>
T001458	PLATANIA	4	215	Cast frutto		0	70	0,07	0,03	€ 9,53			<input type="checkbox"/>	<input checked="" type="checkbox"/>
T001459	PLATANIA	4	216	Cast frutto		1	60	0,17	0,07	€ 23,14			<input type="checkbox"/>	<input checked="" type="checkbox"/>
T001460	PLATANIA	4	219	Seminativo		0	80	0,27	0,10	€ 36,74			<input type="checkbox"/>	<input checked="" type="checkbox"/>
T001461	PLATANIA	4	221	Seminativo		0	35	0,12	0,05	€ 16,33			<input type="checkbox"/>	<input checked="" type="checkbox"/>
T001462	PLATANIA	4	223	Seminativo		0	35	0,12	0,05	€ 16,33			<input type="checkbox"/>	<input checked="" type="checkbox"/>
T001463	PLATANIA	4	225	Seminativo		0	65	0,22	0,08	€ 29,94			<input type="checkbox"/>	<input checked="" type="checkbox"/>
T001464	PLATANIA	4	227	Seminativo		0	80	0,27	0,10	€ 36,74			<input type="checkbox"/>	<input checked="" type="checkbox"/>
T001465	PLATANIA	4	229	Seminativo		0	70	0,23	0,09	€ 31,30			<input type="checkbox"/>	<input checked="" type="checkbox"/>
T001466	PLATANIA	4	231	Seminativo		1	55	0,52	0,20	€ 70,77			<input type="checkbox"/>	<input checked="" type="checkbox"/>
T001467	PLATANIA	4	233	Semin Arb		1	60	0,54	0,25	€ 73,49			<input type="checkbox"/>	<input checked="" type="checkbox"/>
T001468	PLATANIA	4	235	Semin Arb		0	70	0,11	0,02	€ 14,97			<input type="checkbox"/>	<input checked="" type="checkbox"/>
T001469	PLATANIA	4	237	Semin Arb		0	90	0,23	0,09	€ 31,30			<input type="checkbox"/>	<input checked="" type="checkbox"/>
T001470	PLATANIA	4	239	Cast frutto		2	0	0,21	0,08	€ 28,58			<input type="checkbox"/>	<input checked="" type="checkbox"/>
T001471	PLATANIA	4	240	Cast frutto		0	10	0,01	0,01	€ 1,36			<input type="checkbox"/>	<input checked="" type="checkbox"/>
T001472	PLATANIA	4	242	Pascolo Cesp		2	50	0,17	0,12	€ 23,14			<input type="checkbox"/>	<input checked="" type="checkbox"/>
T001473	PLATANIA	4	244	Pascolo Cesp		0	80	0,05	0,04	€ 6,80			<input type="checkbox"/>	<input checked="" type="checkbox"/>
T001474	PLATANIA	4	245	Fabbr Rurale		0	21	-00		€ 0,00			<input type="checkbox"/>	<input checked="" type="checkbox"/>
T001475	PLATANIA	4	247	Cast frutto		0	80	0,14	0,03	€ 19,05			<input type="checkbox"/>	<input checked="" type="checkbox"/>
T001476	PLATANIA	4	251	Cast frutto		1	40	0,25	0,06	€ 34,02			<input type="checkbox"/>	<input checked="" type="checkbox"/>
T001477	PLATANIA	4	253	Cast frutto		0	4	0,04	0,02	€ 5,44			<input type="checkbox"/>	<input checked="" type="checkbox"/>
T001478	PLATANIA	4	255	Cast frutto		1	10	0,11	0,05	€ 14,97			<input type="checkbox"/>	<input checked="" type="checkbox"/>
T001479	PLATANIA	4	257	Cast frutto		1	30	0,13	0,05	€ 17,69			<input type="checkbox"/>	<input checked="" type="checkbox"/>
T001480	PLATANIA	4	259	Cast frutto		2	40	0,25	0,10	€ 34,02			<input type="checkbox"/>	<input checked="" type="checkbox"/>
T001481	PLATANIA	4	261	Cast frutto		0	80	0,08	0,03	€ 10,89			<input type="checkbox"/>	<input checked="" type="checkbox"/>
T001482	PLATANIA	4	262	Cast frutto		0	30	0,03	0,01	€ 4,08			<input type="checkbox"/>	<input checked="" type="checkbox"/>

ID TERRENO	Comune	Foglio	Particella	Coltura	ha	a	ca	Reddito Dominicale	Reddito Agrario	Valore 2014	Provenienza	Destinazione d'uso	Pat. Disponibile	Pat. Indisponibile
T001483	PLATANIA	4	264	Cast frutto		0	70	0,07	0,03	€ 9,53			<input type="checkbox"/>	<input checked="" type="checkbox"/>
T001484	PLATANIA	4	266	Bosco Ceduo		6	50	0,84	0,40	€ 114,32			<input type="checkbox"/>	<input checked="" type="checkbox"/>
T001485	PLATANIA	4	267	Bosco Ceduo		2	50	0,32	0,15	€ 43,55			<input type="checkbox"/>	<input checked="" type="checkbox"/>
T001486	PLATANIA	4	269	Cast frutto		2	20	0,23	0,09	€ 31,30			<input type="checkbox"/>	<input checked="" type="checkbox"/>
T001487	PLATANIA	4	271	Cast frutto		0	40	0,07	0,02	€ 9,53			<input type="checkbox"/>	<input checked="" type="checkbox"/>
T001521	PLATANIA	41	269	Seminativo		2	20	0,68	0,16	€ 92,54			<input type="checkbox"/>	<input checked="" type="checkbox"/>
T001522	PLATANIA	43	223	Semin Irrig		0	50	0,08	0,05	€ 10,89			<input type="checkbox"/>	<input checked="" type="checkbox"/>
T001523	PLATANIA	43	224	Semin Irrig		1	50	0,23	0,15	€ 31,30			<input type="checkbox"/>	<input checked="" type="checkbox"/>
T001524	PLATANIA	43	225	Bosco Alto		0	10	0,01	0,01	€ 1,36			<input type="checkbox"/>	<input checked="" type="checkbox"/>
T001525	PLATANIA	43	227	Seminativo		0	70	0,16	0,04	€ 21,77			<input type="checkbox"/>	<input checked="" type="checkbox"/>
T001526	PLATANIA	43	229	Cast frutto		0	90	0,09	-00	€ 12,25			<input type="checkbox"/>	<input checked="" type="checkbox"/>
T001527	PLATANIA	43	231	Cast frutto		1	40	0,14	0,07	€ 19,05			<input type="checkbox"/>	<input checked="" type="checkbox"/>
T001528	PLATANIA	43	233	Seminativo		0	50	0,12	0,03	€ 16,33			<input type="checkbox"/>	<input checked="" type="checkbox"/>
T001529	PLATANIA	43	235	Cast frutto		0	60	0,06	0,03	€ 8,17			<input type="checkbox"/>	<input checked="" type="checkbox"/>
T001530	PLATANIA	43	236	Cast frutto		0	40	0,07	0,02	€ 9,53			<input type="checkbox"/>	<input checked="" type="checkbox"/>
T001531	PLATANIA	43	238	Seminativo		1	40	0,33	0,07	€ 44,91			<input type="checkbox"/>	<input checked="" type="checkbox"/>
T001532	PLATANIA	43	239	Cast frutto		1	45	0,26	0,07	€ 35,38			<input type="checkbox"/>	<input checked="" type="checkbox"/>
T001533	PLATANIA	43	241	Cast frutto		1	75	0,32	0,08	€ 43,55			<input type="checkbox"/>	<input checked="" type="checkbox"/>
T001534	PLATANIA	43	243	Semin Arb		2	80	0,72	0,29	€ 97,99			<input type="checkbox"/>	<input checked="" type="checkbox"/>
T001535	PLATANIA	43	245	Cast frutto		1	20	0,12	0,06	€ 16,33			<input type="checkbox"/>	<input checked="" type="checkbox"/>
T001536	PLATANIA	43	247	Semin Arb		1	80	0,46	0,19	€ 62,60			<input type="checkbox"/>	<input checked="" type="checkbox"/>
T001537	PLATANIA	43	248	Cast frutto		0	60	0,06	0,03	€ 8,17			<input type="checkbox"/>	<input checked="" type="checkbox"/>
T001538	PLATANIA	43	250	Semin Arb		1	80	0,46	0,19	€ 62,60			<input type="checkbox"/>	<input checked="" type="checkbox"/>
T001539	PLATANIA	43	252	Cast frutto		0	70	0,07	0,03	€ 9,53			<input type="checkbox"/>	<input checked="" type="checkbox"/>
T001540	PLATANIA	43	254	Cast frutto		2	80	0,29	0,13	€ 39,47			<input type="checkbox"/>	<input checked="" type="checkbox"/>
T001541	PLATANIA	43	255	Cast frutto		1	30	0,13	0,06	€ 17,69			<input type="checkbox"/>	<input checked="" type="checkbox"/>
T001542	PLATANIA	43	258	Semin Arb		0	70	0,18	0,07	€ 24,50			<input type="checkbox"/>	<input checked="" type="checkbox"/>
T001543	PLATANIA	43	260	Cast frutto		2	30	0,24	0,11	€ 32,66			<input type="checkbox"/>	<input checked="" type="checkbox"/>
T001544	PLATANIA	43	261	Cast frutto		0	5	0,01	0,01	€ 1,36			<input type="checkbox"/>	<input checked="" type="checkbox"/>
T001545	PLATANIA	43	262	Cast frutto		0	20	0,06	0,02	€ 8,17			<input type="checkbox"/>	<input checked="" type="checkbox"/>
T001546	PLATANIA	43	264	Cast frutto		1	25	0,39	0,12	€ 53,08			<input type="checkbox"/>	<input checked="" type="checkbox"/>
T001547	PLATANIA	43	266	Cast frutto		0	5	0,01	0,01	€ 1,36			<input type="checkbox"/>	<input checked="" type="checkbox"/>

ID TERRENO	Comune	Foglio	Particella	Coltura	ha	a	ca	Reddito Dominicale	Reddito Agrario	Valore 2014	Provenienza	Destinazione d'uso	Pat. Disponibile	Pat. Indisponibile	
T001548	PLATANIA	43	269	Cast frutto		1	45	0,15	0,07	€ 20,41			<input type="checkbox"/>	<input checked="" type="checkbox"/>	
T001549	PLATANIA	43	273	Cast frutto		0	60	0,06	0,03	€ 8,17			<input type="checkbox"/>	<input checked="" type="checkbox"/>	
T001550	PLATANIA	43	274	Cast frutto		0	7	0,01	0,01	€ 1,36			<input type="checkbox"/>	<input checked="" type="checkbox"/>	
T001551	PLATANIA	43	275	Cast frutto		0	3	0,01	0,01	€ 1,36			<input type="checkbox"/>	<input checked="" type="checkbox"/>	
T001552	PLATANIA	43	277	Cast frutto		1	70	0,18	0,07	€ 24,50			<input type="checkbox"/>	<input checked="" type="checkbox"/>	
T001553	PLATANIA	43	279	Cast frutto		1	20	0,12	0,06	€ 16,33			<input type="checkbox"/>	<input checked="" type="checkbox"/>	
T001554	PLATANIA	44	232	Semin Arb		1	55	0,60	0,24	€ 81,65			<input type="checkbox"/>	<input checked="" type="checkbox"/>	
T001555	PLATANIA	44	234	Semin Arb		0	15	0,06	0,02	€ 8,17			<input type="checkbox"/>	<input checked="" type="checkbox"/>	
T001556	PLATANIA	44	236	Semin Arb		2	50	0,97	0,39	€ 132,01			<input type="checkbox"/>	<input checked="" type="checkbox"/>	
T001557	PLATANIA	44	238	Semin Arb		1	0	0,26	0,10	€ 35,38			<input type="checkbox"/>	<input checked="" type="checkbox"/>	
T001558	PLATANIA	44	240	Semin Arb		0	90	0,23	0,09	€ 31,30			<input type="checkbox"/>	<input checked="" type="checkbox"/>	
<b>128</b>	<b>Totali per Comune</b>										<b>€ 5 307,55</b>				
T001559	SAN SOSTENE	28	132	Bosco Ceduo		5	30	0,27	0,16	€ 36,74			<input type="checkbox"/>	<input checked="" type="checkbox"/>	
T001560	SAN SOSTENE	28	135	Bosco Ceduo		2	40	0,12	0,07	€ 16,33	Dem.Reg.Ramo Acque datti		<input type="checkbox"/>	<input checked="" type="checkbox"/>	
T001561	SAN SOSTENE	28	136	Bosco Ceduo		2	30	0,12	0,07	€ 16,33	Dem.Reg.Ramo Acque datti		<input type="checkbox"/>	<input checked="" type="checkbox"/>	
T001562	SAN SOSTENE	28	137	Bosco Ceduo		0	70	0,04	0,02	€ 5,44	Dem.Reg.Ramo Acque datti		<input type="checkbox"/>	<input checked="" type="checkbox"/>	
T001563	SAN SOSTENE	33	211	Bosco Ceduo		3	90	0,20	0,12	€ 27,22			<input type="checkbox"/>	<input checked="" type="checkbox"/>	
T001564	SAN SOSTENE	33	213	Bosco Ceduo		0	90	0,05	0,03	€ 6,80	Dem.Reg.Ramo Acque datti		<input type="checkbox"/>	<input checked="" type="checkbox"/>	
T001565	SAN SOSTENE	33	216	Bosco Ceduo		9	17	0,47	0,28	€ 63,96	Dem.Reg.Ramo Acque datti		<input type="checkbox"/>	<input checked="" type="checkbox"/>	
T001571	SAN SOSTENE	34	10	Seminativo 3	0	13	20	2,05	1,16	€ 278,99		Gestione AFOR	<input type="checkbox"/>	<input checked="" type="checkbox"/>	
T001608	SAN SOSTENE	34	109	Bosco Ceduo 3	1	0	0	3,62	3,10	€ 492,65		Gestione AFOR	<input type="checkbox"/>	<input checked="" type="checkbox"/>	
T001572	SAN SOSTENE	34	29	Bosco Ceduo 3	1	22	90	4,44	3,81	€ 604,25		Gestione AFOR	<input type="checkbox"/>	<input checked="" type="checkbox"/>	
T001573	SAN SOSTENE	34	30	Seminativo 3	1	16	10	17,99	10,19	€ 2 448,28		Gestione AFOR	<input type="checkbox"/>	<input checked="" type="checkbox"/>	
T001574	SAN SOSTENE	34	31	Bosco Ceduo 3	0	45	50	1,64	1,41	€ 223,19		Gestione AFOR	<input type="checkbox"/>	<input checked="" type="checkbox"/>	
T001575	SAN SOSTENE	34	32	Bosco Ceduo 3	0	55	50	2,01	1,72	€ 273,54		Gestione AFOR	<input type="checkbox"/>	<input checked="" type="checkbox"/>	
T001576	SAN SOSTENE	34	33	Pascolo Cesp	1	45	0	7,49	3,74	€ 1 019,32		Gestione AFOR	<input type="checkbox"/>	<input checked="" type="checkbox"/>	
T001577	SAN SOSTENE	34	34	Pascolo Cesp	0	14	80	0,76	0,39	€ 103,43			<input type="checkbox"/>	<input checked="" type="checkbox"/>	
T001566	SAN SOSTENE	34	4	Bosco Ceduo 3	20	54	20	74,26	63,65	€ 10 106,13		Gestione AFOR	<input type="checkbox"/>	<input checked="" type="checkbox"/>	
T001578	SAN SOSTENE	34	42	Bosco Ceduo 3	13	37	20	48,34	41,44	€ 6 578,65		Gestione AFOR	<input type="checkbox"/>	<input checked="" type="checkbox"/>	
T001579	SAN SOSTENE	34	43	Bosco Ceduo 3	40	0	40	144,62	123,96	€ 19 681,51		Gestione AFOR	<input type="checkbox"/>	<input checked="" type="checkbox"/>	
T001580	SAN SOSTENE	34	44	Seminativo 3	0	33	10	5,13	2,91	€ 698,15		Gestione AFOR	<input type="checkbox"/>	<input checked="" type="checkbox"/>	
T001581	SAN SOSTENE	34	45	Bosco Ceduo 3	1	30	20	4,71	4,03	€ 640,99		Gestione AFOR	<input type="checkbox"/>	<input checked="" type="checkbox"/>	

ID TERRENO	Comune	Foglio	Particella	Coltura	ha	a	ca	Reddito Dominicale	Reddito Agrario	Valore 2014	Provenienza	Destinazione d'uso	Pat. Disponibile	Pat. Indisponibile	
T001582	SAN SOSTENE	34	46	Pascolo Cesp	0	65	70	3,39	1,70	€ 461,35		Gestione AFOR	<input type="checkbox"/>	<input checked="" type="checkbox"/>	
T001583	SAN SOSTENE	34	49	Bosco Ceduo 3	0	26	30	0,95	0,81	€ 129,29		Gestione AFOR	<input type="checkbox"/>	<input checked="" type="checkbox"/>	
T001567	SAN SOSTENE	34	5	Seminativo 3	2	10	50	32,61	18,48	€ 4 437,93		Gestione AFOR	<input type="checkbox"/>	<input checked="" type="checkbox"/>	
T001568	SAN SOSTENE	34	6	Seminativo 3	1	79	60	27,83	15,77	€ 3 787,42		Gestione AFOR	<input type="checkbox"/>	<input checked="" type="checkbox"/>	
T001584	SAN SOSTENE	34	61	Pascolo Cesp	0	35	20	1,82	0,91	€ 247,69		Gestione AFOR	<input type="checkbox"/>	<input checked="" type="checkbox"/>	
T001585	SAN SOSTENE	34	62	Bosco Ceduo 3	0	19	10	0,69	0,59	€ 93,90		Gestione AFOR	<input type="checkbox"/>	<input checked="" type="checkbox"/>	
T001586	SAN SOSTENE	34	63	Pascolo Cesp	0	31	30	1,62	0,81	€ 220,47		Gestione AFOR	<input type="checkbox"/>	<input checked="" type="checkbox"/>	
T001587	SAN SOSTENE	34	64	Bosco Ceduo 3	0	2	80	0,10	0,09	€ 13,61		Gestione AFOR	<input type="checkbox"/>	<input checked="" type="checkbox"/>	
T001588	SAN SOSTENE	34	65	Bosco Ceduo 3	2	13	40	7,71	6,61	€ 1 049,26		Gestione AFOR	<input type="checkbox"/>	<input checked="" type="checkbox"/>	
T001589	SAN SOSTENE	34	66	Seminativo 3	0	34	30	5,31	3,01	€ 722,64		Gestione AFOR	<input type="checkbox"/>	<input checked="" type="checkbox"/>	
T001590	SAN SOSTENE	34	67	Seminativo 3	0	54	80	8,49	4,81	€ 1 155,41		Gestione AFOR	<input type="checkbox"/>	<input checked="" type="checkbox"/>	
T001591	SAN SOSTENE	34	68	Pascolo Cesp	0	15	50	0,80	0,40	€ 108,87		Gestione AFOR	<input type="checkbox"/>	<input checked="" type="checkbox"/>	
T001592	SAN SOSTENE	34	69	Seminativo 3	2	28	80	35,45	20,08	€ 4 824,43		Gestione AFOR	<input type="checkbox"/>	<input checked="" type="checkbox"/>	
T001569	SAN SOSTENE	34	7	Seminativo 3	0	52	60	8,15	4,62	€ 1 109,14		Gestione AFOR	<input type="checkbox"/>	<input checked="" type="checkbox"/>	
T001593	SAN SOSTENE	34	70	Pascolo Cesp	1	2	90	5,31	2,66	€ 722,64		Gestione AFOR	<input type="checkbox"/>	<input checked="" type="checkbox"/>	
T001594	SAN SOSTENE	34	71	Seminativo 3	0	41	0	6,35	3,60	€ 864,18		Gestione AFOR	<input type="checkbox"/>	<input checked="" type="checkbox"/>	
T001595	SAN SOSTENE	34	72	Bosco Ceduo 3	1	6	70	3,86	3,31	€ 525,31		Gestione AFOR	<input type="checkbox"/>	<input checked="" type="checkbox"/>	
T001596	SAN SOSTENE	34	73	Seminativo 3	4	26	90	66,14	37,48	€ 9 001,07		Gestione AFOR	<input type="checkbox"/>	<input checked="" type="checkbox"/>	
T001597	SAN SOSTENE	34	74	Pascolo Cesp	5	79	20	29,91	14,96	€ 4 070,49		Gestione AFOR	<input type="checkbox"/>	<input checked="" type="checkbox"/>	
T001598	SAN SOSTENE	34	75	Bosco Ceduo 3	2	48	90	9,00	7,71	€ 1 224,82		Gestione AFOR	<input type="checkbox"/>	<input checked="" type="checkbox"/>	
T001599	SAN SOSTENE	34	76	Seminativo 3	0	93	70	14,52	8,23	€ 1 976,04		Gestione AFOR	<input type="checkbox"/>	<input checked="" type="checkbox"/>	
T001600	SAN SOSTENE	34	77	Seminativo 3	1	25	0	19,37	10,97	€ 2 636,09		Gestione AFOR	<input type="checkbox"/>	<input checked="" type="checkbox"/>	
T001601	SAN SOSTENE	34	78	Pascolo Cesp	0	60	0	3,10	1,55	€ 421,88		Gestione AFOR	<input type="checkbox"/>	<input checked="" type="checkbox"/>	
T001602	SAN SOSTENE	34	79	Bosco Ceduo 3	0	26	90	0,97	0,83	€ 132,01		Gestione AFOR	<input type="checkbox"/>	<input checked="" type="checkbox"/>	
T001570	SAN SOSTENE	34	8	Seminativo 3	0	12	10	1,87	1,06	€ 254,49		Gestione AFOR	<input type="checkbox"/>	<input checked="" type="checkbox"/>	
T001603	SAN SOSTENE	34	80	Bosco Ceduo 3	11	80	60	42,68	36,58	€ 5 808,37		Gestione AFOR	<input type="checkbox"/>	<input checked="" type="checkbox"/>	
T001604	SAN SOSTENE	34	81	Bosco Ceduo 3	4	83	50	17,48	14,98	€ 2 378,87		Gestione AFOR	<input type="checkbox"/>	<input checked="" type="checkbox"/>	
T001605	SAN SOSTENE	34	82	Bosco Ceduo 3	19	29	10	79,74	59,78	€ 10 851,91		Gestione AFOR	<input type="checkbox"/>	<input checked="" type="checkbox"/>	
T001606	SAN SOSTENE	34	83	Bosco Ceduo 3	4	24	0	15,33	13,14	€ 2 086,28		Gestione AFOR	<input type="checkbox"/>	<input checked="" type="checkbox"/>	
T001607	SAN SOSTENE	34	84	Bosco Ceduo 3	16	21	60	58,62	50,25	€ 7 977,67		Gestione AFOR	<input type="checkbox"/>	<input checked="" type="checkbox"/>	
<b>50</b>	<b>Totali per Comune</b>							<b>€ 112 615,47</b>							
T001609	SANT'ANDREA APOSTOLO	24	412	Pascolo Arb		4	70	0,36	0,19	€ 48,99	Dem.Reg.Ramo Acque detti		<input type="checkbox"/>	<input checked="" type="checkbox"/>	



ID TERRENO	Comune	Foglio	Particella	Coltura	ha	a	ca	Reddito Dominicale	Reddito Agrario	Valore 2014	Provenienza	Destinazione d'uso	Pat. Disponibile	Pat. Indisponibile	
T001610	SANT'ANDREA APOSTOLO	24	415	Pascolo Cesp		4	60	0,12	0,07	€ 16,33			<input type="checkbox"/>	<input checked="" type="checkbox"/>	
T001611	SANT'ANDREA APOSTOLO	24	419	Pascolo Cesp		0	60	0,02	0,01	€ 2,72	Dem.Reg.Ramo Acque datti		<input type="checkbox"/>	<input checked="" type="checkbox"/>	
T001612	SANT'ANDREA APOSTOLO	24	424	Bosco Ceduo		8	80	0,32	0,27	€ 43,55			<input type="checkbox"/>	<input checked="" type="checkbox"/>	
T001613	SANT'ANDREA APOSTOLO	24	427	Pascolo Arb		0	70	0,05	0,03	€ 6,80	Dem.Reg.Ramo Acque datti		<input type="checkbox"/>	<input checked="" type="checkbox"/>	
<b>5</b>	<b>Totali per Comune</b>							<b>€ 118,40</b>							
T001617	SATRIANO	2	1035	Seminativo		1	20	0,56	0,22	€ 76,21	Dem.Reg.Ramo Acque datti		<input type="checkbox"/>	<input checked="" type="checkbox"/>	
T001618	SATRIANO	2	1038	Ferrovia SP		0	50						<input type="checkbox"/>	<input checked="" type="checkbox"/>	
T001619	SATRIANO	2	1041	Uliveto		0	68	0,35	0,30	€ 47,63	Dem.Reg.Ramo Acque datti		<input type="checkbox"/>	<input checked="" type="checkbox"/>	
T001620	SATRIANO	2	1044	Uliveto		1	83	0,95	0,80	€ 129,29			<input type="checkbox"/>	<input checked="" type="checkbox"/>	
T001621	SATRIANO	2	1047	Ferrovia SP		2	49				Dem.Reg.Ramo Acque datti		<input type="checkbox"/>	<input checked="" type="checkbox"/>	
T001614	SATRIANO	2	361	Uliveto		7	30	3,77	3,20	€ 513,06	Dem.Reg.Ramo Acque datti		<input type="checkbox"/>	<input checked="" type="checkbox"/>	
T001615	SATRIANO	2	841	Seminativo		3	10	1,44	0,56	€ 195,97	Dem.Reg.Ramo Acque datti		<input type="checkbox"/>	<input checked="" type="checkbox"/>	
T001616	SATRIANO	2	853	Uliveto		41	60	21,48	18,26	€ 2 923,24	Dem.Reg.Ramo Acque datti		<input type="checkbox"/>	<input checked="" type="checkbox"/>	
T001634	SATRIANO	28	38	Seminativo 3	0	50	60	7,84	4,44	€ 1 066,96		Gestione AFOR	<input type="checkbox"/>	<input checked="" type="checkbox"/>	
T001635	SATRIANO	28	39	Seminativo 3	0	29	50	4,57	2,59	€ 621,94		Gestione AFOR	<input type="checkbox"/>	<input checked="" type="checkbox"/>	
T001636	SATRIANO	28	40	Pascolo Cesp	10	56	50	38,19	16,37	€ 5 197,32		Gestione AFOR	<input type="checkbox"/>	<input checked="" type="checkbox"/>	
T001637	SATRIANO	28	41	Bosco Ceduo	4	39	70	36,33	13,63	€ 4 944,19		Gestione AFOR	<input type="checkbox"/>	<input checked="" type="checkbox"/>	
T001638	SATRIANO	28	42	Semin Irrig 3	0	24	20	9,37	3,75	€ 1 275,17		Gestione AFOR	<input type="checkbox"/>	<input checked="" type="checkbox"/>	
T001639	SATRIANO	28	43	Semin Irrig 3	0	29	0	11,23	4,49	€ 1 528,30		Gestione AFOR	<input type="checkbox"/>	<input checked="" type="checkbox"/>	
T001640	SATRIANO	28	44	Seminativo 3	1	6	30	16,47	9,33	€ 2 241,42		Gestione AFOR	<input type="checkbox"/>	<input checked="" type="checkbox"/>	
T001641	SATRIANO	28	45	Seminativo 3	0	21	10	3,27	1,85	€ 445,02		Gestione AFOR	<input type="checkbox"/>	<input checked="" type="checkbox"/>	
T001642	SATRIANO	28	46	Seminativo 3	0	41	90	6,49	3,68	€ 883,23		Gestione AFOR	<input type="checkbox"/>	<input checked="" type="checkbox"/>	
T001643	SATRIANO	28	47	Seminativo 3	0	19	80	3,07	1,74	€ 417,80		Gestione AFOR	<input type="checkbox"/>	<input checked="" type="checkbox"/>	
T001644	SATRIANO	28	48	Pascolo 2	69	45	0	251,08	71,74	€ 34 169,78		Gestione AFOR	<input type="checkbox"/>	<input checked="" type="checkbox"/>	
T001645	SATRIANO	28	49	Bosco Ceduo	6	94	70	57,41	21,53	€ 7 813,00		Gestione AFOR	<input type="checkbox"/>	<input checked="" type="checkbox"/>	
T001646	SATRIANO	28	50	Bosco Ceduo	30	52	90	252,27	94,60	€ 34 331,73		Gestione AFOR	<input type="checkbox"/>	<input checked="" type="checkbox"/>	
T001647	SATRIANO	28	51	Seminativo 3	0	13	80	2,14	1,21	€ 291,24		Gestione AFOR	<input type="checkbox"/>	<input checked="" type="checkbox"/>	
T001648	SATRIANO	28	52	Seminativo 3	0	35	0	5,42	3,07	€ 737,61		Gestione AFOR	<input type="checkbox"/>	<input checked="" type="checkbox"/>	
T001649	SATRIANO	28	53	Incolto prod	0	70	70	0,73	0,37	€ 99,35		Gestione AFOR	<input type="checkbox"/>	<input checked="" type="checkbox"/>	
T001650	SATRIANO	28	54	Seminativo 3	2	53	50	39,28	22,26	€ 5 345,66		Gestione AFOR	<input type="checkbox"/>	<input checked="" type="checkbox"/>	
T001651	SATRIANO	28	55	Seminativo 3	0	68	10	10,55	5,98	€ 1 435,76		Gestione AFOR	<input type="checkbox"/>	<input checked="" type="checkbox"/>	
T001652	SATRIANO	28	56	Pascolo Cesp	15	18	50	54,90	23,53	€ 7 471,41		Gestione AFOR	<input type="checkbox"/>	<input checked="" type="checkbox"/>	

ID TERRENO	Comune	Foglio	Particella	Coltura	ha	a	ca	Reddito Dominicale	Reddito Agrario	Valore 2014	Provenienza	Destinazione d'uso	Pat. Disponibile	Pat. Indisponibile		
T001653	SATRIANO	28	57	Seminativo 3	0	84	20	13,05	7,39	€ 1 775,99		Gestione AFOR	<input type="checkbox"/>	<input checked="" type="checkbox"/>		
T001654	SATRIANO	28	58	Pascolo Cesp	0	84	90	3,07	1,32	€ 417,80		Gestione AFOR	<input type="checkbox"/>	<input checked="" type="checkbox"/>		
T001655	SATRIANO	28	59	Seminativo 3	0	46	70	7,24	4,10	€ 985,30		Gestione AFOR	<input type="checkbox"/>	<input checked="" type="checkbox"/>		
T001656	SATRIANO	28	60	Seminativo 3	0	75	20	11,65	6,60	€ 1 585,46		Gestione AFOR	<input type="checkbox"/>	<input checked="" type="checkbox"/>		
T001657	SATRIANO	28	61	Bosco Ceduo	1	45	60	12,03	4,51	€ 1 637,18		Gestione AFOR	<input type="checkbox"/>	<input checked="" type="checkbox"/>		
T001658	SATRIANO	28	62	Pascolo 2	1	54	20	5,57	1,59	€ 758,03		Gestione AFOR	<input type="checkbox"/>	<input checked="" type="checkbox"/>		
T001659	SATRIANO	28	63	Seminativo 3	0	68	20	10,57	5,99	€ 1 438,48		Gestione AFOR	<input type="checkbox"/>	<input checked="" type="checkbox"/>		
T001660	SATRIANO	28	64	Bosco Ceduo	0	60	70	5,02	1,88	€ 683,18		Gestione AFOR	<input type="checkbox"/>	<input checked="" type="checkbox"/>		
T001661	SATRIANO	28	65	Seminativo 3	1	42	20	22,03	12,48	€ 2 998,09		Gestione AFOR	<input type="checkbox"/>	<input checked="" type="checkbox"/>		
T001662	SATRIANO	28	66	Bosco Ceduo	1	9	80	9,07	3,40	€ 1 234,35		Gestione AFOR	<input type="checkbox"/>	<input checked="" type="checkbox"/>		
T001663	SATRIANO	28	67	Fabbr Rurale	0	3	0	-00		€ 0,00		Gestione AFOR	<input type="checkbox"/>	<input checked="" type="checkbox"/>		
T001664	SATRIANO	28	68	Seminativo 3	0	43	80	6,79	3,85	€ 924,06		Gestione AFOR	<input type="checkbox"/>	<input checked="" type="checkbox"/>		
T001665	SATRIANO	28	69	Pascolo Cesp	7	50	40	27,13	11,63	€ 3 692,15		Gestione AFOR	<input type="checkbox"/>	<input checked="" type="checkbox"/>		
T001666	SATRIANO	28	70	Seminativo 3	0	19	0	2,94	1,67	€ 400,11		Gestione AFOR	<input type="checkbox"/>	<input checked="" type="checkbox"/>		
T001667	SATRIANO	28	71	Seminativo 3	0	60	30	9,34	5,29	€ 1 271,09		Gestione AFOR	<input type="checkbox"/>	<input checked="" type="checkbox"/>		
T001668	SATRIANO	28	72	Seminativo 3	0	40	60	6,29	3,56	€ 856,01		Gestione AFOR	<input type="checkbox"/>	<input checked="" type="checkbox"/>		
T001669	SATRIANO	28	73	Incolto prod	0	20	30	0,21	0,10	€ 28,58		Gestione AFOR	<input type="checkbox"/>	<input checked="" type="checkbox"/>		
T001670	SATRIANO	28	74	Pascolo 2	19	27	40	69,68	19,91	€ 9 482,84		Gestione AFOR	<input type="checkbox"/>	<input checked="" type="checkbox"/>		
T001623	SATRIANO	6	101	Incolto sterile		5	80				Dem.Reg.Ramo Acque datti		<input type="checkbox"/>	<input checked="" type="checkbox"/>		
T001624	SATRIANO	6	104	Incolto sterile		0	80				Dem.Reg.Ramo Acque datti		<input type="checkbox"/>	<input checked="" type="checkbox"/>		
T001625	SATRIANO	6	107	Agrumeto		0	80	1,34	0,58	€ 182,36	Dem.Reg.Ramo Acque datti		<input type="checkbox"/>	<input checked="" type="checkbox"/>		
T001626	SATRIANO	6	110	Cava		3	70						<input type="checkbox"/>	<input checked="" type="checkbox"/>		
T001627	SATRIANO	6	113	Incolto sterile		0	80				Dem.Reg.Ramo Acque datti		<input type="checkbox"/>	<input checked="" type="checkbox"/>		
T001628	SATRIANO	6	116	Agrumeto		2	0	6,71	1,65	€ 913,17			<input type="checkbox"/>	<input checked="" type="checkbox"/>		
T001629	SATRIANO	6	119	Incolto sterile		2	10				Dem.Reg.Ramo Acque datti		<input type="checkbox"/>	<input checked="" type="checkbox"/>		
T001630	SATRIANO	6	122	Agrumeto		0	10	0,34	0,08	€ 46,27	Dem.Reg.Ramo Acque datti		<input type="checkbox"/>	<input checked="" type="checkbox"/>		
T001631	SATRIANO	6	124	Semin Irrig		3	50	1,99	0,72	€ 270,82			<input type="checkbox"/>	<input checked="" type="checkbox"/>		
T001632	SATRIANO	6	137	Seminativo		78	26	44,46	16,17	€ 6 050,62	Dem.Reg.Ramo Acque datti		<input type="checkbox"/>	<input checked="" type="checkbox"/>		
T001633	SATRIANO	6	139	Seminativo		10	34	5,87	2,14	€ 798,86	Dem.Reg.Ramo Acque datti		<input type="checkbox"/>	<input checked="" type="checkbox"/>		
T001622	SATRIANO	6	74	Seminativo		33	50	19,03	6,92	€ 2 589,82			<input type="checkbox"/>	<input checked="" type="checkbox"/>		
<b>57</b>	<b>Totali per Comune</b>										<b>€ 155 222,90</b>					
T001671	SELLIA	13	406	Uliveto		2	50	1,36	0,90	€ 185,08	Dem.Reg.Ramo Acque datti		<input type="checkbox"/>	<input checked="" type="checkbox"/>		

ID TERRENO	Comune	Foglio	Particella	Coltura	ha	a	ca	Reddito Dominicale	Reddito Agrario	Valore 2014	Provenienza	Destinazione d'uso	Pat. Disponibile	Pat. Indisponibile
T001672	SELLIA	13	408	Semin Arb		4	90	1,90	0,76	€ 258,57			<input type="checkbox"/>	<input checked="" type="checkbox"/>
T001673	SELLIA	13	411	Semin Arb		2	80	0,51	0,22	€ 69,41			<input type="checkbox"/>	<input checked="" type="checkbox"/>
T001674	SELLIA	13	414	Seminativo		2	70	0,49	0,25	€ 66,68			<input type="checkbox"/>	<input checked="" type="checkbox"/>
T001675	SELLIA	13	416	Uliveto		0	10	0,05	0,04	€ 6,80			<input type="checkbox"/>	<input checked="" type="checkbox"/>
T001676	SELLIA	13	418	Uliveto		0	60	0,33	0,22	€ 44,91			<input type="checkbox"/>	<input checked="" type="checkbox"/>
T001677	SELLIA	13	419	Semin Arb		2	20	0,85	0,34	€ 115,68			<input type="checkbox"/>	<input checked="" type="checkbox"/>
T001678	SELLIA	13	422	Semin Arb		10	40	4,03	1,61	€ 548,45	Dem.Reg.Ramo Acque dotati		<input type="checkbox"/>	<input checked="" type="checkbox"/>
T001679	SELLIA	13	426	Uliveto		2	60	1,41	0,94	€ 191,89			<input type="checkbox"/>	<input checked="" type="checkbox"/>
T001680	SELLIA	13	428	Uliveto		5	10	2,77	1,84	€ 376,97			<input type="checkbox"/>	<input checked="" type="checkbox"/>
T001681	SELLIA	13	431	Uliveto		1	30	0,70	0,47	€ 95,26			<input type="checkbox"/>	<input checked="" type="checkbox"/>
T001682	SELLIA	13	433	Semin Arb		12	50	4,84	1,94	€ 658,68			<input type="checkbox"/>	<input checked="" type="checkbox"/>
T001683	SELLIA	13	436	Semin Arb		3	40	0,88	0,35	€ 119,76			<input type="checkbox"/>	<input checked="" type="checkbox"/>
T001684	SELLIA	13	439	Uliveto		2	10	1,14	0,76	€ 155,14			<input type="checkbox"/>	<input checked="" type="checkbox"/>
T001685	SELLIA	13	441	Uliveto		8	50	5,93	3,51	€ 807,02			<input type="checkbox"/>	<input checked="" type="checkbox"/>
T001686	SELLIA	13	444	Uliveto		9	10	4,93	3,29	€ 670,93			<input type="checkbox"/>	<input checked="" type="checkbox"/>
T001687	SELLIA	13	446	Uliveto		8	70	4,72	3,15	€ 642,35			<input type="checkbox"/>	<input checked="" type="checkbox"/>
T001688	SELLIA	13	452	Uliveto		11	30	3,79	3,50	€ 515,79			<input type="checkbox"/>	<input checked="" type="checkbox"/>
T001689	SELLIA	13	454	Uliveto		3	20	1,74	1,16	€ 236,80			<input type="checkbox"/>	<input checked="" type="checkbox"/>
T001690	SELLIA	13	457	Uliveto		0	10	0,05	0,04	€ 6,80			<input type="checkbox"/>	<input checked="" type="checkbox"/>
T001691	SELLIA	13	459	Uliveto		1	50	1,05	0,62	€ 142,90			<input type="checkbox"/>	<input checked="" type="checkbox"/>
T001692	SELLIA	13	461	Uliveto		0	10	0,07	0,04	€ 9,53			<input type="checkbox"/>	<input checked="" type="checkbox"/>
T001693	SELLIA	13	463	Uliveto		3	90	2,72	1,61	€ 370,17			<input type="checkbox"/>	<input checked="" type="checkbox"/>
T001694	SELLIA	13	465	Uliveto		3	0	1,63	1,08	€ 221,83			<input type="checkbox"/>	<input checked="" type="checkbox"/>
T001695	SELLIA	13	467	Semin Arb		6	80	1,23	0,53	€ 167,39			<input type="checkbox"/>	<input checked="" type="checkbox"/>
T001696	SELLIA	13	470	Uliveto		6	60	2,22	2,05	€ 302,12			<input type="checkbox"/>	<input checked="" type="checkbox"/>
T001697	SELLIA	13	473	Uliveto		1	80	0,98	0,65	€ 133,37			<input type="checkbox"/>	<input checked="" type="checkbox"/>
<b>27</b>	<b>Totali per Comune</b>									<b>€ 7 120,29</b>				
T001698	SERRASTRETTA	1	346	Pascolo Arb		0	70	0,09	0,05	€ 12,25			<input type="checkbox"/>	<input checked="" type="checkbox"/>
T001699	SERRASTRETTA	1	348	Pascolo Arb		0	20	0,03	0,01	€ 4,08			<input type="checkbox"/>	<input checked="" type="checkbox"/>
T001700	SERRASTRETTA	1	350	Cast frutto		1	67	0,17	0,08	€ 23,14			<input type="checkbox"/>	<input checked="" type="checkbox"/>
T001701	SERRASTRETTA	1	352	Cast frutto		2	80	0,29	0,13	€ 39,47			<input type="checkbox"/>	<input checked="" type="checkbox"/>
T001702	SERRASTRETTA	1	354	Cast frutto		4	30	0,44	0,20	€ 59,88			<input type="checkbox"/>	<input checked="" type="checkbox"/>

ID TERRENO	Comune	Foglio	Particella	Coltura	ha	a	ca	Reddito Dominicale	Reddito Agrario	Valore 2014	Provenienza	Destinazione d'uso	Pat. Disponibile	Pat. Indisponibile	
T001703	SERRASTRETTA	1	356	Cast frutto		3	40	0,35	0,16	€ 47,63			<input type="checkbox"/>	<input checked="" type="checkbox"/>	
T001704	SERRASTRETTA	1	357	Cast frutto		7	40	1,34	0,34	€ 182,36			<input type="checkbox"/>	<input checked="" type="checkbox"/>	
T001705	SERRASTRETTA	1	360	Pascolo Arb		1	20	0,15	0,08	€ 20,41			<input type="checkbox"/>	<input checked="" type="checkbox"/>	
T001706	SERRASTRETTA	1	361	Semin Irrig		0	40	0,20	0,07	€ 27,22			<input type="checkbox"/>	<input checked="" type="checkbox"/>	
T001707	SERRASTRETTA	1	362	Semin Irrig Arb		0	30	0,15	0,05	€ 20,41			<input type="checkbox"/>	<input checked="" type="checkbox"/>	
T001708	SERRASTRETTA	1	363	Semin Irrig Arb		0	75	0,37	0,14	€ 50,35			<input type="checkbox"/>	<input checked="" type="checkbox"/>	
T001709	SERRASTRETTA	1	365	Semin Irrig Arb		1	60	0,79	0,29	€ 107,51			<input type="checkbox"/>	<input checked="" type="checkbox"/>	
T001710	SERRASTRETTA	1	368	Semin Irrig Arb		0	60	0,29	0,11	€ 39,47			<input type="checkbox"/>	<input checked="" type="checkbox"/>	
T001711	SERRASTRETTA	1	369	Semin Irrig Arb		0	15	0,07	0,03	€ 9,53			<input type="checkbox"/>	<input checked="" type="checkbox"/>	
T001712	SERRASTRETTA	1	375	Semin Irrig Arb		2	35	1,15	0,42	€ 156,50			<input type="checkbox"/>	<input checked="" type="checkbox"/>	
T001713	SERRASTRETTA	1	376	Semin Irrig Arb		0	15	0,07	0,03	€ 9,53			<input type="checkbox"/>	<input checked="" type="checkbox"/>	
T001714	SERRASTRETTA	1	377	Cast frutto		0	50	0,05	0,02	€ 6,80	31742	CAMPING Capo Colonn 2 (A)	<input type="checkbox"/>	<input checked="" type="checkbox"/>	
T001715	SERRASTRETTA	1	379	Cast frutto		0	40	0,04	0,02	€ 5,44			<input type="checkbox"/>	<input checked="" type="checkbox"/>	
T001716	SERRASTRETTA	9	506	Cast frutto		5	20	0,54	0,24	€ 73,49			<input type="checkbox"/>	<input checked="" type="checkbox"/>	
<b>19</b>	<b>Totali per Comune</b>										<b>€ 895,48</b>				
T001724	SERSALE	1	10	Pascolo Arb 2	0	58	10	4,50	2,70	€ 612,41		Gestione AFOR	<input type="checkbox"/>	<input checked="" type="checkbox"/>	
T001725	SERSALE	1	11	Bosco Alto	10	66	70	165,27	33,05	€ 22 491,79		Gestione AFOR	<input type="checkbox"/>	<input checked="" type="checkbox"/>	
T001717	SERSALE	1	3	Pascolo Arb 2	0	32	0	2,48	1,49	€ 337,51		Gestione AFOR	<input type="checkbox"/>	<input checked="" type="checkbox"/>	
T001718	SERSALE	1	4	Pascolo Arb 2	0	71	40	5,53	3,32	€ 752,58		Gestione AFOR	<input type="checkbox"/>	<input checked="" type="checkbox"/>	
T001719	SERSALE	1	5	Pascolo Arb 2	0	79	80	6,18	3,71	€ 841,04		Gestione AFOR	<input type="checkbox"/>	<input checked="" type="checkbox"/>	
T001720	SERSALE	1	6	Bosco Alto	0	36	60	5,67	1,13	€ 771,64		Gestione AFOR	<input type="checkbox"/>	<input checked="" type="checkbox"/>	
T001721	SERSALE	1	7	Bosco Alto	82	4	90	1 271,24	254,25	€ 173 004,58		Gestione AFOR	<input type="checkbox"/>	<input checked="" type="checkbox"/>	
T001722	SERSALE	1	8	Pascolo Arb 2	4	17	0	32,30	19,38	€ 4 395,75		Gestione AFOR	<input type="checkbox"/>	<input checked="" type="checkbox"/>	
T001723	SERSALE	1	9	Pascolo Arb 2	4	14	20	32,09	19,25	€ 4 367,17		Gestione AFOR	<input type="checkbox"/>	<input checked="" type="checkbox"/>	
T001825	SERSALE	10	1	Cast frutto 3	4	4	30	35,50	10,44	€ 4 831,24		Gestione AFOR	<input type="checkbox"/>	<input checked="" type="checkbox"/>	
T001833	SERSALE	10	10	Pascolo Arb 3	0	18	40	1,05	0,86	€ 142,90		Gestione AFOR	<input type="checkbox"/>	<input checked="" type="checkbox"/>	
T001834	SERSALE	10	11	Pascolo 2	0	21	70	1,01	0,78	€ 137,45		Gestione AFOR	<input type="checkbox"/>	<input checked="" type="checkbox"/>	
T001835	SERSALE	10	14	Pascolo Arb 3	0	42	80	3,32	1,99	€ 451,82		Gestione AFOR	<input type="checkbox"/>	<input checked="" type="checkbox"/>	
T001836	SERSALE	10	15	Pascolo 2	0	4	10	0,19	0,15	€ 25,86		Gestione AFOR	<input type="checkbox"/>	<input checked="" type="checkbox"/>	
T001837	SERSALE	10	16	Pascolo 2	0	45	40	2,11	1,64	€ 287,15		Gestione AFOR	<input type="checkbox"/>	<input checked="" type="checkbox"/>	
T001838	SERSALE	10	17	Fabbr Rurale	0	1	70	-00		€ 0,00		Gestione AFOR	<input type="checkbox"/>	<input checked="" type="checkbox"/>	
T001839	SERSALE	10	18	Fabbr Rurale	0	1	40	-00		€ 0,00		Gestione AFOR	<input type="checkbox"/>	<input checked="" type="checkbox"/>	

ID TERRENO	Comune	Foglio	Particella	Coltura	ha	a	ca	Reddito Dominicale	Reddito Agrario	Valore 2014	Provenienza	Destinazione d'uso	Pat. Disponibile	Pat. Indisponibile
T001840	SERSALE	10	19	Cast frutto 2	2	6	0	31,92	11,70	€ 4 344,03		Gestione AFOR	<input type="checkbox"/>	<input checked="" type="checkbox"/>
T001826	SERSALE	10	2	Pascolo 2	0	53	10	2,47	1,92	€ 336,15		Gestione AFOR	<input type="checkbox"/>	<input checked="" type="checkbox"/>
T001841	SERSALE	10	24	Pascolo 2	0	24	0	1,12	0,87	€ 152,42		Gestione AFOR	<input type="checkbox"/>	<input checked="" type="checkbox"/>
T001842	SERSALE	10	25	Pascolo Arb 2	0	69	40	5,24	3,18	€ 713,12		Gestione AFOR	<input type="checkbox"/>	<input checked="" type="checkbox"/>
T001843	SERSALE	10	29	Cast frutto 2	3	15	30	48,85	17,91	€ 6 648,06		Gestione AFOR	<input type="checkbox"/>	<input checked="" type="checkbox"/>
T001827	SERSALE	10	3	Pascolo 3	3	62	80	7,49	7,49	€ 1 019,32		Gestione AFOR	<input type="checkbox"/>	<input checked="" type="checkbox"/>
T001844	SERSALE	10	30	Semin Irrig	0	29	40	14,42	7,59	€ 1 962,44		Gestione AFOR	<input type="checkbox"/>	<input checked="" type="checkbox"/>
T001845	SERSALE	10	38	Cast frutto 2	3	25	60	50,45	18,50	€ 6 865,80		Gestione AFOR	<input type="checkbox"/>	<input checked="" type="checkbox"/>
T001828	SERSALE	10	4	Pascolo 2	0	86	50	4,02	3,13	€ 547,09		Gestione AFOR	<input type="checkbox"/>	<input checked="" type="checkbox"/>
T001846	SERSALE	10	44	Cast frutto 2	1	58	70	24,59	9,02	€ 3 346,48		Gestione AFOR	<input type="checkbox"/>	<input checked="" type="checkbox"/>
T001847	SERSALE	10	45	Incolto prod	0	38	80	0,40	0,20	€ 54,44		Gestione AFOR	<input type="checkbox"/>	<input checked="" type="checkbox"/>
T001848	SERSALE	10	46	Pascolo 3	0	53	60	3,05	2,49	€ 415,08		Gestione AFOR	<input type="checkbox"/>	<input checked="" type="checkbox"/>
T001849	SERSALE	10	47	Incolto prod	0	32	80	0,34	0,17	€ 46,27		Gestione AFOR	<input type="checkbox"/>	<input checked="" type="checkbox"/>
T001850	SERSALE	10	48	Cast frutto 2	1	81	20	28,07	10,29	€ 3 820,08		Gestione AFOR	<input type="checkbox"/>	<input checked="" type="checkbox"/>
T001851	SERSALE	10	49	Pascolo 2	0	26	0	1,21	0,94	€ 164,67		Gestione AFOR	<input type="checkbox"/>	<input checked="" type="checkbox"/>
T001829	SERSALE	10	5	Pascolo Arb 3	1	13	30	6,44	5,27	€ 876,43		Gestione AFOR	<input type="checkbox"/>	<input checked="" type="checkbox"/>
T001852	SERSALE	10	50	Pascolo Arb 3	0	75	40	4,28	3,50	€ 582,47		Gestione AFOR	<input type="checkbox"/>	<input checked="" type="checkbox"/>
T001853	SERSALE	10	51	Cast frutto 3	1	12	10	9,84	2,89	€ 1 339,14		Gestione AFOR	<input type="checkbox"/>	<input checked="" type="checkbox"/>
T001854	SERSALE	10	53	Cast frutto 3	2	68	30	23,56	6,93	€ 3 206,31		Gestione AFOR	<input type="checkbox"/>	<input checked="" type="checkbox"/>
T001855	SERSALE	10	56	Cast frutto 3	3	19	50	28,05	8,25	€ 3 817,36		Gestione AFOR	<input type="checkbox"/>	<input checked="" type="checkbox"/>
T001856	SERSALE	10	59	Cast frutto 3	0	64	40	5,65	1,66	€ 768,92		Gestione AFOR	<input type="checkbox"/>	<input checked="" type="checkbox"/>
T001830	SERSALE	10	6	Cast frutto 2	1	78	80	27,20	10,16	€ 3 701,68		Gestione AFOR	<input type="checkbox"/>	<input checked="" type="checkbox"/>
T001831	SERSALE	10	8	Pascolo 3	0	30	40	0,63	0,63	€ 85,74		Gestione AFOR	<input type="checkbox"/>	<input checked="" type="checkbox"/>
T001832	SERSALE	10	9	Pascolo 3	0	12	0	0,25	0,25	€ 34,02		Gestione AFOR	<input type="checkbox"/>	<input checked="" type="checkbox"/>
T001857	SERSALE	11	1	Bosco Ceduo	0	98	60	6,62	3,06	€ 900,92		Gestione AFOR	<input type="checkbox"/>	<input checked="" type="checkbox"/>
T001864	SERSALE	11	13	Pascolo Arb 2	1	0	0	7,75	4,65	€ 1 054,71		Gestione AFOR	<input type="checkbox"/>	<input checked="" type="checkbox"/>
T001865	SERSALE	11	14	Pascolo Arb 2	1	50	0	11,62	6,97	€ 1 581,38		Gestione AFOR	<input type="checkbox"/>	<input checked="" type="checkbox"/>
T001866	SERSALE	11	15	Pascolo Arb 2	0	50	0	3,87	2,32	€ 526,67		Gestione AFOR	<input type="checkbox"/>	<input checked="" type="checkbox"/>
T001858	SERSALE	11	2	Pascolo Arb 2	25	0	0	193,67	116,20	€ 26 356,78		Gestione AFOR	<input type="checkbox"/>	<input checked="" type="checkbox"/>
T001859	SERSALE	11	3	Pascolo Arb 2	5	0	0	38,73	23,24	€ 5 270,81		Gestione AFOR	<input type="checkbox"/>	<input checked="" type="checkbox"/>
T001860	SERSALE	11	4	Fabbr Rurale	0	2	90	-00		€ 0,00		Gestione AFOR	<input type="checkbox"/>	<input checked="" type="checkbox"/>
T001861	SERSALE	11	5	Pascolo Arb 2	0	15	0	1,16	0,70	€ 157,87		Gestione AFOR	<input type="checkbox"/>	<input checked="" type="checkbox"/>

ID TERRENO	Comune	Foglio	Particella	Coltura	ha	a	ca	Reddito Dominicale	Reddito Agrario	Valore 2014	Provenienza	Destinazione d'uso	Pat. Disponibile	Pat. Indisponibile
T001862	SERSALE	11	6	Pascolo Arb 2	1	0	0	7,75	4,65	€ 1 054,71		Gestione AFOR	<input type="checkbox"/>	<input checked="" type="checkbox"/>
T001863	SERSALE	11	7	Pascolo Arb 2	1	0	0	7,75	4,65	€ 1 054,71		Gestione AFOR	<input type="checkbox"/>	<input checked="" type="checkbox"/>
T001867	SERSALE	12	1	Pascolo Arb 2	12	55	70	97,28	58,37	€ 13 238,95		Gestione AFOR	<input type="checkbox"/>	<input checked="" type="checkbox"/>
T001876	SERSALE	12	10	Bosco Ceduo		4	60	0,31	0,14	€ 42,19		Gestione AFOR	<input type="checkbox"/>	<input checked="" type="checkbox"/>
T001877	SERSALE	12	11	Pascolo Arb 2		89	20	6,91	4,15	€ 940,39		Gestione AFOR	<input type="checkbox"/>	<input checked="" type="checkbox"/>
T001878	SERSALE	12	12	Pascolo Arb 2	2	94	40	22,81	13,68	€ 3 104,24		Gestione AFOR	<input type="checkbox"/>	<input checked="" type="checkbox"/>
T001879	SERSALE	12	13	Pascolo Arb 2	5	30	80	41,12	24,67	€ 5 596,07		Gestione AFOR	<input type="checkbox"/>	<input checked="" type="checkbox"/>
T001880	SERSALE	12	14	Pascolo Arb 2		31	90	2,47	1,48	€ 336,15		Gestione AFOR	<input type="checkbox"/>	<input checked="" type="checkbox"/>
T001881	SERSALE	12	15	Bosco Ceduo		53	40	3,59	1,65	€ 488,57		Gestione AFOR	<input type="checkbox"/>	<input checked="" type="checkbox"/>
T001882	SERSALE	12	16	Pascolo Arb 2	3	10	50	24,05	14,43	€ 3 272,99		Gestione AFOR	<input type="checkbox"/>	<input checked="" type="checkbox"/>
T001883	SERSALE	12	17	Pascolo Arb 2	1	47	70	11,44	6,87	€ 1 556,88		Gestione AFOR	<input type="checkbox"/>	<input checked="" type="checkbox"/>
T001884	SERSALE	12	18	Pascolo Arb 2	4	78	40	37,06	22,24	€ 5 043,54		Gestione AFOR	<input type="checkbox"/>	<input checked="" type="checkbox"/>
T001885	SERSALE	12	19	Pascolo Arb 2	6	36	50	49,31	29,59	€ 6 710,66		Gestione AFOR	<input type="checkbox"/>	<input checked="" type="checkbox"/>
T001868	SERSALE	12	2	Bosco Ceduo	0	16	80	1,13	0,52	€ 153,78		Gestione AFOR	<input type="checkbox"/>	<input checked="" type="checkbox"/>
T001886	SERSALE	12	20	Pascolo Arb 2	3	65	30	28,30	16,98	€ 3 851,38		Gestione AFOR	<input type="checkbox"/>	<input checked="" type="checkbox"/>
T001887	SERSALE	12	21	Bosco Ceduo		9	0	0,60	0,28	€ 81,65		Gestione AFOR	<input type="checkbox"/>	<input checked="" type="checkbox"/>
T001888	SERSALE	12	22	Bosco Ceduo		50	80	3,41	1,57	€ 464,07		Gestione AFOR	<input type="checkbox"/>	<input checked="" type="checkbox"/>
T001889	SERSALE	12	23	Pascolo Arb 2	1	26	30	9,78	5,87	€ 1 330,97		Gestione AFOR	<input type="checkbox"/>	<input checked="" type="checkbox"/>
T001890	SERSALE	12	24	Pascolo Arb 2	4	82	30	37,36	22,42	€ 5 084,37		Gestione AFOR	<input type="checkbox"/>	<input checked="" type="checkbox"/>
T001891	SERSALE	12	25	Pascolo Arb 2		42	80	3,32	1,99	€ 451,82		Gestione AFOR	<input type="checkbox"/>	<input checked="" type="checkbox"/>
T001892	SERSALE	12	26	Bosco Ceduo		5	40	0,36	0,17	€ 48,99		Gestione AFOR	<input type="checkbox"/>	<input checked="" type="checkbox"/>
T001893	SERSALE	12	27	Bosco Ceduo		3	10	0,21	0,10	€ 28,58		Gestione AFOR	<input type="checkbox"/>	<input checked="" type="checkbox"/>
T001869	SERSALE	12	3	Pascolo Arb 2	0	44	50	3,45	2,07	€ 469,51		Gestione AFOR	<input type="checkbox"/>	<input checked="" type="checkbox"/>
T001870	SERSALE	12	4	Bosco Ceduo	2	12	70	14,28	6,59	€ 1 943,38		Gestione AFOR	<input type="checkbox"/>	<input checked="" type="checkbox"/>
T001894	SERSALE	12	41	Bosco Ceduo		0	80	0,05	0,02	€ 6,80			<input type="checkbox"/>	<input checked="" type="checkbox"/>
T001895	SERSALE	12	42	Bosco Ceduo		1	80	0,12	0,06	€ 16,33			<input type="checkbox"/>	<input checked="" type="checkbox"/>
T001896	SERSALE	12	48	Bosco Ceduo		1	0	0,07	0,03	€ 9,53		Gestione AFOR	<input type="checkbox"/>	<input checked="" type="checkbox"/>
T001897	SERSALE	12	49	Bosco Ceduo		0	60	0,04	0,02	€ 5,44		Gestione AFOR	<input type="checkbox"/>	<input checked="" type="checkbox"/>
T001871	SERSALE	12	5	Bosco Ceduo	0	68	0	4,57	2,11	€ 621,94		Gestione AFOR	<input type="checkbox"/>	<input checked="" type="checkbox"/>
T001898	SERSALE	12	50	Bosco Ceduo		0	80	0,05	0,02	€ 6,80		Gestione AFOR	<input type="checkbox"/>	<input checked="" type="checkbox"/>
T001899	SERSALE	12	51	Bosco Ceduo		2	10	0,14	0,07	€ 19,05		Gestione AFOR	<input type="checkbox"/>	<input checked="" type="checkbox"/>
T001900	SERSALE	12	52	Bosco Ceduo		17	80	1,20	0,55	€ 163,31		Gestione AFOR	<input type="checkbox"/>	<input checked="" type="checkbox"/>

ID TERRENO	Comune	Foglio	Particella	Coltura	ha	a	ca	Reddito Dominicale	Reddito Agrario	Valore 2014	Provenienza	Destinazione d'uso	Pat. Disponibile	Pat. Indisponibile
T001872	SERSALE	12	6	Pascolo Arb 2	9	78	0	75,76	45,46	€ 10 310,27		Gestione AFOR	<input type="checkbox"/>	<input checked="" type="checkbox"/>
T001873	SERSALE	12	7	Fabbr Rurale		3	70	-00		€ 0,00		Gestione AFOR	<input type="checkbox"/>	<input checked="" type="checkbox"/>
T001874	SERSALE	12	8	Fabbr Rurale		2	80	-00		€ 0,00		Gestione AFOR	<input type="checkbox"/>	<input checked="" type="checkbox"/>
T001875	SERSALE	12	9	Pascolo Arb 2		72	20	5,59	3,36	€ 760,75		Gestione AFOR	<input type="checkbox"/>	<input checked="" type="checkbox"/>
T001901	SERSALE	13	1	Bosco Alto	10	39	70	69,80	32,22	€ 9 499,17		Gestione AFOR	<input type="checkbox"/>	<input checked="" type="checkbox"/>
T001906	SERSALE	13	17	Semin Arb 2	0	2	70	0,98	0,42	€ 133,37		Gestione AFOR	<input type="checkbox"/>	<input checked="" type="checkbox"/>
T001907	SERSALE	13	18	Pascolo 2	2	22	90	10,36	8,06	€ 1 409,90		Gestione AFOR	<input type="checkbox"/>	<input checked="" type="checkbox"/>
T001908	SERSALE	13	19	Bosco Alto	0	50	70	3,40	1,57	€ 462,71		Gestione AFOR	<input type="checkbox"/>	<input checked="" type="checkbox"/>
T001902	SERSALE	13	3	Seminativo 5	0	46	60	5,24	1,89	€ 713,12		Gestione AFOR	<input type="checkbox"/>	<input checked="" type="checkbox"/>
T001909	SERSALE	13	34	Bosco Ceduo	0	5	60	0,38	0,17	€ 51,71		Gestione AFOR	<input type="checkbox"/>	<input checked="" type="checkbox"/>
T001910	SERSALE	13	35	Bosco Ceduo	5	25	0	35,25	16,27	€ 4 797,21		Gestione AFOR	<input type="checkbox"/>	<input checked="" type="checkbox"/>
T001903	SERSALE	13	4	Bosco Alto	14	63	90	98,29	45,36	€ 13 376,40		Gestione AFOR	<input type="checkbox"/>	<input checked="" type="checkbox"/>
T001904	SERSALE	13	8	Semin Irrig	0	11	50	5,64	2,97	€ 767,55		Gestione AFOR	<input type="checkbox"/>	<input checked="" type="checkbox"/>
T001905	SERSALE	13	9	Ente Urbano		2	10						<input type="checkbox"/>	<input checked="" type="checkbox"/>
T001919	SERSALE	16	10	Pascolo 2	18	66	90	86,68	67,49	€ 11 796,39		Gestione AFOR	<input type="checkbox"/>	<input checked="" type="checkbox"/>
T001920	SERSALE	16	11	Bosco Alto	2	51	40	16,88	7,79	€ 2 297,22		Gestione AFOR	<input type="checkbox"/>	<input checked="" type="checkbox"/>
T001921	SERSALE	16	12	Pascolo 1	1	97	0	13,23	14,24	€ 1 800,49		Gestione AFOR	<input type="checkbox"/>	<input checked="" type="checkbox"/>
T001922	SERSALE	16	13	Incolto prod	0	59	0	0,61	0,30	€ 83,02		Gestione AFOR	<input type="checkbox"/>	<input checked="" type="checkbox"/>
T001923	SERSALE	16	14	Bosco Alto	16	24	90	109,09	50,35	€ 14 846,19		Gestione AFOR	<input type="checkbox"/>	<input checked="" type="checkbox"/>
T001924	SERSALE	16	15	Incolto prod	0	17	90	0,18	0,09	€ 24,50		Gestione AFOR	<input type="checkbox"/>	<input checked="" type="checkbox"/>
T001925	SERSALE	16	16	Incolto prod	1	30	10	1,34	0,67	€ 182,36		Gestione AFOR	<input type="checkbox"/>	<input checked="" type="checkbox"/>
T001926	SERSALE	16	17	Pascolo 1	0	16	40	1,10	1,19	€ 149,70		Gestione AFOR	<input type="checkbox"/>	<input checked="" type="checkbox"/>
T001927	SERSALE	16	18	Pascolo Arb 2	0	20	60	1,60	0,96	€ 217,75		Gestione AFOR	<input type="checkbox"/>	<input checked="" type="checkbox"/>
T001911	SERSALE	16	2	Pascolo Arb 2	18	11	40	140,33	84,20	€ 19 097,68		Gestione AFOR	<input type="checkbox"/>	<input checked="" type="checkbox"/>
T001912	SERSALE	16	3	Pascolo 1	0	36	10	2,42	2,61	€ 329,34		Gestione AFOR	<input type="checkbox"/>	<input checked="" type="checkbox"/>
T001913	SERSALE	16	4	Pascolo Arb 2	1	32	20	10,24	6,14	€ 1 393,57		Gestione AFOR	<input type="checkbox"/>	<input checked="" type="checkbox"/>
T001914	SERSALE	16	5	Pascolo Arb 2	4	6	60	31,50	18,90	€ 4 286,87		Gestione AFOR	<input type="checkbox"/>	<input checked="" type="checkbox"/>
T001915	SERSALE	16	6	Pascolo 1	0	40	50	2,72	2,93	€ 370,17		Gestione AFOR	<input type="checkbox"/>	<input checked="" type="checkbox"/>
T001916	SERSALE	16	7	Seminativo 4	0	85	0	17,56	5,71	€ 2 389,76		Gestione AFOR	<input type="checkbox"/>	<input checked="" type="checkbox"/>
T001917	SERSALE	16	8	Seminativo 2	5	51	10	185,00	56,92	€ 25 176,87		Gestione AFOR	<input type="checkbox"/>	<input checked="" type="checkbox"/>
T001918	SERSALE	16	9	Pascolo 1	0	38	0	2,55	2,75	€ 347,03		Gestione AFOR	<input type="checkbox"/>	<input checked="" type="checkbox"/>
T001931	SERSALE	17	10	Pascolo Arb 2	1	53	0	11,85	7,11	€ 1 612,68		Gestione AFOR	<input type="checkbox"/>	<input checked="" type="checkbox"/>

ID TERRENO	Comune	Foglio	Particella	Coltura	ha	a	ca	Reddito Dominicale	Reddito Agrario	Valore 2014	Provenienza	Destinazione d'uso	Pat. Disponibile	Pat. Indisponibile
T001932	SERSALE	17	11	Cast frutto 3	5	41	20	47,52	13,98	€ 6 467,05		Gestione AFOR	<input type="checkbox"/>	<input checked="" type="checkbox"/>
T001933	SERSALE	17	12	Cast frutto 3	1	14	30	10,04	2,95	€ 1 366,36		Gestione AFOR	<input type="checkbox"/>	<input checked="" type="checkbox"/>
T001934	SERSALE	17	14	Pascolo Arb 2	0	15	30	1,19	0,71	€ 161,95		Gestione AFOR	<input type="checkbox"/>	<input checked="" type="checkbox"/>
T001935	SERSALE	17	16	Cast frutto 3	4	98	30	43,75	12,87	€ 5 953,99		Gestione AFOR	<input type="checkbox"/>	<input checked="" type="checkbox"/>
T001936	SERSALE	17	17	Pascolo 1	2	85	0	19,13	20,61	€ 2 603,42		Gestione AFOR	<input type="checkbox"/>	<input checked="" type="checkbox"/>
T001937	SERSALE	17	20	Pascolo Arb 2	1	9	80	8,51	5,10	€ 1 158,14		Gestione AFOR	<input type="checkbox"/>	<input checked="" type="checkbox"/>
T001938	SERSALE	17	21	Pascolo 1	26	8	80	175,15	188,63	€ 23 836,37		Gestione AFOR	<input type="checkbox"/>	<input checked="" type="checkbox"/>
T001939	SERSALE	17	22	Pascolo 1	0	2	0	0,13	0,14	€ 17,69		Gestione AFOR	<input type="checkbox"/>	<input checked="" type="checkbox"/>
T001940	SERSALE	17	23	Pascolo 1	0	0	20	0,01	0,01	€ 1,36		Gestione AFOR	<input type="checkbox"/>	<input checked="" type="checkbox"/>
T001929	SERSALE	17	8	Pascolo 1	26	37	0	177,05	190,67	€ 24 094,95		Gestione AFOR	<input type="checkbox"/>	<input checked="" type="checkbox"/>
T001930	SERSALE	17	9	Pascolo Arb 2	2	59	60	20,11	12,07	€ 2 736,79		Gestione AFOR	<input type="checkbox"/>	<input checked="" type="checkbox"/>
T001941	SERSALE	19	1	Bosco Ceduo	24	41	10	163,89	75,64	€ 22 303,99		Gestione AFOR	<input type="checkbox"/>	<input checked="" type="checkbox"/>
T001942	SERSALE	19	2	Semin Arb 4	0	98	0	17,71	7,09	€ 2 410,18		Gestione AFOR	<input type="checkbox"/>	<input checked="" type="checkbox"/>
T001943	SERSALE	19	3		2	53	50					Gestione AFOR	<input type="checkbox"/>	<input checked="" type="checkbox"/>
T001944	SERSALE	19	4		0	74	50					Gestione AFOR	<input type="checkbox"/>	<input checked="" type="checkbox"/>
T001945	SERSALE	19	5	Fabbr Rurale	0	1	0	-00		€ 0,00		Gestione AFOR	<input type="checkbox"/>	<input checked="" type="checkbox"/>
T001732	SERSALE	2	10	Pascolo 1	1	55	20	10,42	11,22	€ 1 418,07		Gestione AFOR	<input type="checkbox"/>	<input checked="" type="checkbox"/>
T001733	SERSALE	2	11	Pascolo 1		56	30	3,78	4,07	€ 514,42		Gestione AFOR	<input type="checkbox"/>	<input checked="" type="checkbox"/>
T001734	SERSALE	2	12	Pascolo 1	0	30	60	2,05	2,21	€ 278,99		Gestione AFOR	<input type="checkbox"/>	<input checked="" type="checkbox"/>
T001735	SERSALE	2	13	Pascolo 1	0	31	60	2,12	2,28	€ 288,51		Gestione AFOR	<input type="checkbox"/>	<input checked="" type="checkbox"/>
T001736	SERSALE	2	14	Pascolo 1	2	57	20	17,27	18,60	€ 2 350,30		Gestione AFOR	<input type="checkbox"/>	<input checked="" type="checkbox"/>
T001737	SERSALE	2	15	Pascolo 2	93	13	60	432,91	336,71	€ 58 915,24		Gestione AFOR	<input type="checkbox"/>	<input checked="" type="checkbox"/>
T001738	SERSALE	2	16	Bosco Alto	4	26	30	66,05	13,21	€ 8 988,82		Gestione AFOR	<input type="checkbox"/>	<input checked="" type="checkbox"/>
T001739	SERSALE	2	18	Seminativo 5	15	34	20	198,90	71,31	€ 27 068,54		Gestione AFOR	<input type="checkbox"/>	<input checked="" type="checkbox"/>
T001726	SERSALE	2	4	Pascolo 1	0	3	80	0,26	0,27	€ 35,38		Gestione AFOR	<input type="checkbox"/>	<input checked="" type="checkbox"/>
T001727	SERSALE	2	5	Pascolo 1	0	48	10	3,23	3,48	€ 439,57		Gestione AFOR	<input type="checkbox"/>	<input checked="" type="checkbox"/>
T001728	SERSALE	2	6	Bosco Alto	40	46	50	626,95	125,39	€ 85 322,38		Gestione AFOR	<input type="checkbox"/>	<input checked="" type="checkbox"/>
T001729	SERSALE	2	7	Pascolo 1	0	30	60	2,05	2,21	€ 278,99		Gestione AFOR	<input type="checkbox"/>	<input checked="" type="checkbox"/>
T001730	SERSALE	2	8	Pascolo 1	1	6	20	7,13	7,68	€ 970,33		Gestione AFOR	<input type="checkbox"/>	<input checked="" type="checkbox"/>
T001731	SERSALE	2	9	Bosco Alto	81	34	0	1 260,26	252,05	€ 171 510,30		Gestione AFOR	<input type="checkbox"/>	<input checked="" type="checkbox"/>
T001740	SERSALE	3	1	Pascolo 3	24	65	40	50,93	50,93	€ 6 931,13		Gestione AFOR	<input type="checkbox"/>	<input checked="" type="checkbox"/>
T001749	SERSALE	3	10	Seminativo 4	1	80	30	37,25	12,11	€ 5 069,40		Gestione AFOR	<input type="checkbox"/>	<input checked="" type="checkbox"/>



ID TERRENO	Comune	Foglio	Particella	Coltura	ha	a	ca	Reddito Dominicale	Reddito Agrario	Valore 2014	Provenienza	Destinazione d'uso	Pat. Disponibile	Pat. Indisponibile
T001750	SERSALE	3	11	Seminativo 5	11	48	90	148,34	53,40	€ 20 187,77		Gestione AFOR	<input type="checkbox"/>	<input checked="" type="checkbox"/>
T001751	SERSALE	3	12	Pascolo 1	1	42	20	9,55	10,28	€ 1 299,67		Gestione AFOR	<input type="checkbox"/>	<input checked="" type="checkbox"/>
T001752	SERSALE	3	13	Pascolo 1	15	50	20	104,08	112,09	€ 14 164,37		Gestione AFOR	<input type="checkbox"/>	<input checked="" type="checkbox"/>
T001753	SERSALE	3	14	Bosco Alto	0	60	60	4,07	1,88	€ 553,89		Gestione AFOR	<input type="checkbox"/>	<input checked="" type="checkbox"/>
T001754	SERSALE	3	15	Pascolo 1	25	52	20	171,35	184,53	€ 23 319,23		Gestione AFOR	<input type="checkbox"/>	<input checked="" type="checkbox"/>
T001755	SERSALE	3	16	Bosco Alto	1	31	0	20,30	4,06	€ 2 762,65		Gestione AFOR	<input type="checkbox"/>	<input checked="" type="checkbox"/>
T001756	SERSALE	3	17	Bosco Alto	1	76	30	27,32	5,46	€ 3 718,01		Gestione AFOR	<input type="checkbox"/>	<input checked="" type="checkbox"/>
T001760	SERSALE	3	18	Bosco Alto	6	87	30	106,49	21,30	€ 14 492,35		Gestione AFOR	<input type="checkbox"/>	<input checked="" type="checkbox"/>
T001761	SERSALE	3	19	Bosco Alto	0	60	70	9,40	1,88	€ 1 279,26		Gestione AFOR	<input type="checkbox"/>	<input checked="" type="checkbox"/>
T001741	SERSALE	3	2	Bosco Alto	40	65	60	629,91	125,98	€ 85 725,21		Gestione AFOR	<input type="checkbox"/>	<input checked="" type="checkbox"/>
T001757	SERSALE	3	24	Bosco Alto		15	40	2,39	0,48	€ 325,26		Gestione AFOR	<input type="checkbox"/>	<input checked="" type="checkbox"/>
T001758	SERSALE	3	25	Bosco Alto		18	0	2,79	0,56	€ 379,69		Gestione AFOR	<input type="checkbox"/>	<input checked="" type="checkbox"/>
T001759	SERSALE	3	26	Bosco Alto		36	80	5,70	1,14	€ 775,72		Gestione AFOR	<input type="checkbox"/>	<input checked="" type="checkbox"/>
T001742	SERSALE	3	3	Bosco Alto	5	12	20	79,36	15,87	€ 10 800,20		Gestione AFOR	<input type="checkbox"/>	<input checked="" type="checkbox"/>
T001743	SERSALE	3	4	Bosco Alto	4	51	30	69,92	13,98	€ 9 515,50		Gestione AFOR	<input type="checkbox"/>	<input checked="" type="checkbox"/>
T001744	SERSALE	3	5	Pascolo 2	2	72	50	12,67	9,85	€ 1 724,28		Gestione AFOR	<input type="checkbox"/>	<input checked="" type="checkbox"/>
T001745	SERSALE	3	6	Seminativo 5		98	30	12,69	4,57	€ 1 727,00		Gestione AFOR	<input type="checkbox"/>	<input checked="" type="checkbox"/>
T001746	SERSALE	3	7	Bosco Alto	57	18	50	886,01	177,20	€ 120 578,17		Gestione AFOR	<input type="checkbox"/>	<input checked="" type="checkbox"/>
T001747	SERSALE	3	8	Seminativo 4	1	73	20	35,78	11,63	€ 4 869,34		Gestione AFOR	<input type="checkbox"/>	<input checked="" type="checkbox"/>
T001748	SERSALE	3	9	Seminativo 5	9	49	0	122,53	44,11	€ 16 675,26		Gestione AFOR	<input type="checkbox"/>	<input checked="" type="checkbox"/>
T001762	SERSALE	4	1	Bosco Alto	34	53	10	535,01	107,00	€ 72 810,15		Gestione AFOR	<input type="checkbox"/>	<input checked="" type="checkbox"/>
T001763	SERSALE	4	2	Seminativo 5	14	70	70	189,89	68,36	€ 25 842,36		Gestione AFOR	<input type="checkbox"/>	<input checked="" type="checkbox"/>
T001764	SERSALE	4	3	Bosco Alto	0	54	15	3,64	1,68	€ 495,37		Gestione AFOR	<input type="checkbox"/>	<input checked="" type="checkbox"/>
T001765	SERSALE	4	4	Seminativo 5	2	84	70	36,76	13,23	€ 5 002,71		Gestione AFOR	<input type="checkbox"/>	<input checked="" type="checkbox"/>
T001766	SERSALE	4	7	Bosco Alto	0	3	10	0,48	0,10	€ 65,32		Gestione AFOR	<input type="checkbox"/>	<input checked="" type="checkbox"/>
T001767	SERSALE	4	8	Bosco Alto	0	61	80	9,58	1,92	€ 1 303,75		Gestione AFOR	<input type="checkbox"/>	<input checked="" type="checkbox"/>
T001768	SERSALE	4	9	Bosco Alto	0	6	20	0,96	0,19	€ 130,65		Gestione AFOR	<input type="checkbox"/>	<input checked="" type="checkbox"/>
T001946	SERSALE	40	21	Seminativo 5	4	38	30	56,59	20,37	€ 7 701,40		Gestione AFOR	<input type="checkbox"/>	<input checked="" type="checkbox"/>
T001947	SERSALE	40	22	Seminativo 4	0	23	80	4,92	1,60	€ 669,57		Gestione AFOR	<input type="checkbox"/>	<input checked="" type="checkbox"/>
T001948	SERSALE	40	23	Seminativo 4	0	38	60	7,97	2,59	€ 1 084,65		Gestione AFOR	<input type="checkbox"/>	<input checked="" type="checkbox"/>
T001949	SERSALE	40	24	Seminativo 4	0	48	0	9,92	3,22	€ 1 350,02		Gestione AFOR	<input type="checkbox"/>	<input checked="" type="checkbox"/>
T001950	SERSALE	40	25	Seminativo 4	2	12	70	43,94	14,28	€ 5 979,85		Gestione AFOR	<input type="checkbox"/>	<input checked="" type="checkbox"/>

ID TERRENO	Comune	Foglio	Particella	Coltura	ha	a	ca	Reddito Dominicale	Reddito Agrario	Valore 2014	Provenienza	Destinazione d'uso	Pat. Disponibile	Pat. Indisponibile
T001951	SERSALE	40	26	Seminativo 3	1	94	10	45,11	18,04	€ 6 139,07		Gestione AFOR	<input type="checkbox"/>	<input checked="" type="checkbox"/>
T001952	SERSALE	40	27	Bosco Ceduo	128	63	10	863,62	398,59	€ 117 531,08		Gestione AFOR	<input type="checkbox"/>	<input checked="" type="checkbox"/>
T001953	SERSALE	40	28	Seminativo 4	5	33	90	110,29	35,85	€ 15 009,50		Gestione AFOR	<input type="checkbox"/>	<input checked="" type="checkbox"/>
T001954	SERSALE	40	29	Seminativo 4	5	31	60	109,82	35,69	€ 14 945,54		Gestione AFOR	<input type="checkbox"/>	<input checked="" type="checkbox"/>
T001955	SERSALE	40	30	Seminativo 4	0	57	60	11,90	3,87	€ 1 619,49		Gestione AFOR	<input type="checkbox"/>	<input checked="" type="checkbox"/>
T001956	SERSALE	40	31	Seminativo 4	1	37	60	28,43	9,24	€ 3 869,07		Gestione AFOR	<input type="checkbox"/>	<input checked="" type="checkbox"/>
T001957	SERSALE	40	32	Bosco Ceduo	140	83	70	945,57	436,42	€ 128 683,76		Gestione AFOR	<input type="checkbox"/>	<input checked="" type="checkbox"/>
T001958	SERSALE	40	33	Seminativo 3	0	91	40	21,24	8,50	€ 2 890,58		Gestione AFOR	<input type="checkbox"/>	<input checked="" type="checkbox"/>
T001959	SERSALE	40	34	Seminativo 4	3	54	60	73,25	23,81	€ 9 968,68		Gestione AFOR	<input type="checkbox"/>	<input checked="" type="checkbox"/>
T001960	SERSALE	40	36	Bosco Ceduo	2	91	60	19,58	9,04	€ 2 664,67		Gestione AFOR	<input type="checkbox"/>	<input checked="" type="checkbox"/>
T001962	SERSALE	46	17	Pascolo 3	0	98	90	2,04	2,04	€ 277,63		Gestione AFOR	<input type="checkbox"/>	<input checked="" type="checkbox"/>
T001961	SERSALE	46	4	Pascolo 3	0	35	0	0,72	0,72	€ 97,99		Gestione AFOR	<input type="checkbox"/>	<input checked="" type="checkbox"/>
T001769	SERSALE	5	5	Bosco Alto	12	69	20	196,65	39,33	€ 26 762,34		Gestione AFOR	<input type="checkbox"/>	<input checked="" type="checkbox"/>
T001963	SERSALE	51	19	Fabbr Rurale				-00		€ 0,00			<input type="checkbox"/>	<input checked="" type="checkbox"/>
T001964	SERSALE	51	26	Fabbr Rurale				-00		€ 0,00			<input type="checkbox"/>	<input checked="" type="checkbox"/>
T001965	SERSALE	51	27	Fabbr Rurale		3	0	-00		€ 0,00			<input type="checkbox"/>	<input checked="" type="checkbox"/>
T001966	SERSALE	51	30	Fabbr Rurale		0	66	-00		€ 0,00			<input type="checkbox"/>	<input checked="" type="checkbox"/>
T001967	SERSALE	51	76	Uliveto 1		6	50	4,20	2,85	€ 571,58			<input type="checkbox"/>	<input checked="" type="checkbox"/>
T001770	SERSALE	6	1	Pascolo 1	1	38	10	9,27	9,99	€ 1 261,57		Gestione AFOR	<input type="checkbox"/>	<input checked="" type="checkbox"/>
T001775	SERSALE	6	10	Pascolo Cesp	17	3	20	43,98	26,39	€ 5 985,29		Gestione AFOR	<input type="checkbox"/>	<input checked="" type="checkbox"/>
T001776	SERSALE	6	11	Bosco Alto	1	74	50	11,72	5,41	€ 1 594,99		Gestione AFOR	<input type="checkbox"/>	<input checked="" type="checkbox"/>
T001777	SERSALE	6	12	Pascolo 2	3	98	70	18,53	14,41	€ 2 521,77		Gestione AFOR	<input type="checkbox"/>	<input checked="" type="checkbox"/>
T001778	SERSALE	6	13	Pascolo 1	1	43	70	9,65	10,39	€ 1 313,28		Gestione AFOR	<input type="checkbox"/>	<input checked="" type="checkbox"/>
T001779	SERSALE	6	14	Bosco Alto	5	7	20	34,05	15,72	€ 4 633,91		Gestione AFOR	<input type="checkbox"/>	<input checked="" type="checkbox"/>
T001771	SERSALE	6	2	Pascolo 1	19	31	70	129,69	139,67	€ 17 649,67		Gestione AFOR	<input type="checkbox"/>	<input checked="" type="checkbox"/>
T001772	SERSALE	6	3	Fabbr Rurale			29	-00		€ 0,00		Gestione AFOR	<input type="checkbox"/>	<input checked="" type="checkbox"/>
T001773	SERSALE	6	4	Seminativo 5	7	42	60	95,88	34,52	€ 13 048,42		Gestione AFOR	<input type="checkbox"/>	<input checked="" type="checkbox"/>
T001774	SERSALE	6	5	Seminativo 1	3	69	50	181,29	76,33	€ 24 671,97		Gestione AFOR	<input type="checkbox"/>	<input checked="" type="checkbox"/>
T001780	SERSALE	7	1	Bosco Alto	4	97	70	77,11	15,42	€ 10 493,99		Gestione AFOR	<input type="checkbox"/>	<input checked="" type="checkbox"/>
T001787	SERSALE	7	10	Pascolo 2	5	37	30	24,97	19,42	€ 3 398,20		Gestione AFOR	<input type="checkbox"/>	<input checked="" type="checkbox"/>
T001788	SERSALE	7	11	Pascolo 1	7	33	20	49,23	53,01	€ 6 699,77		Gestione AFOR	<input type="checkbox"/>	<input checked="" type="checkbox"/>
T001789	SERSALE	7	14	Bosco Alto	0	2	20	0,34	0,37	€ 46,27		Gestione AFOR	<input type="checkbox"/>	<input checked="" type="checkbox"/>

ID TERRENO	Comune	Foglio	Particella	Coltura	ha	a	ca	Reddito Dominicale	Reddito Agrario	Valore 2014	Provenienza	Destinazione d'uso	Pat. Disponibile	Pat. Indisponibile
T001790	SERSALE	7	15	Bosco Alto	0	71	50	11,08	2,22	€ 1 507,89		Gestione AFOR	<input type="checkbox"/>	<input checked="" type="checkbox"/>
T001791	SERSALE	7	16	Bosco Alto	0	4	40	0,68	0,14	€ 92,54		Gestione AFOR	<input type="checkbox"/>	<input checked="" type="checkbox"/>
T001792	SERSALE	7	17	Cast frutto 3	0	8	40	0,74	0,22	€ 100,71		Gestione AFOR	<input type="checkbox"/>	<input checked="" type="checkbox"/>
T001793	SERSALE	7	18	Cast frutto 3	1	95	0	17,12	5,04	€ 2 329,88		Gestione AFOR	<input type="checkbox"/>	<input checked="" type="checkbox"/>
T001794	SERSALE	7	19	Cast frutto 3	0	16	80	1,48	0,43	€ 201,42		Gestione AFOR	<input type="checkbox"/>	<input checked="" type="checkbox"/>
T001781	SERSALE	7	2	Cast frutto 3	4	43	50	38,94	11,45	€ 5 299,39		Gestione AFOR	<input type="checkbox"/>	<input checked="" type="checkbox"/>
T001795	SERSALE	7	20	Cast frutto 2	0	1	60	0,25	0,09	€ 34,02		Gestione AFOR	<input type="checkbox"/>	<input checked="" type="checkbox"/>
T001796	SERSALE	7	21	Cast frutto 2	0	32	82	5,08	1,86	€ 691,34		Gestione AFOR	<input type="checkbox"/>	<input checked="" type="checkbox"/>
T001797	SERSALE	7	22	Cast frutto 2	0	3	20	0,50	0,18	€ 68,05		Gestione AFOR	<input type="checkbox"/>	<input checked="" type="checkbox"/>
T001798	SERSALE	7	26	Seminativo 4	0	1	60	0,33	0,11	€ 44,91		Gestione AFOR	<input type="checkbox"/>	<input checked="" type="checkbox"/>
T001799	SERSALE	7	27	Seminativo 4	0	4	30	0,89	0,29	€ 121,12		Gestione AFOR	<input type="checkbox"/>	<input checked="" type="checkbox"/>
T001800	SERSALE	7	28	Seminativo 4	0	3	20	0,66	0,21	€ 89,82		Gestione AFOR	<input type="checkbox"/>	<input checked="" type="checkbox"/>
T001801	SERSALE	7	29	Bosco Alto	0	12	30	2,06	0,41	€ 280,35		Gestione AFOR	<input type="checkbox"/>	<input checked="" type="checkbox"/>
T001802	SERSALE	7	30	Bosco Alto	6	5	0	93,74	18,75	€ 12 757,19		Gestione AFOR	<input type="checkbox"/>	<input checked="" type="checkbox"/>
T001803	SERSALE	7	31	Bosco Alto	0	26	60	4,12	0,82	€ 560,70		Gestione AFOR	<input type="checkbox"/>	<input checked="" type="checkbox"/>
T001782	SERSALE	7	4	Cast frutto 2	1	63	40	25,30	9,28	€ 3 443,11		Gestione AFOR	<input type="checkbox"/>	<input checked="" type="checkbox"/>
T001783	SERSALE	7	6	Seminativo 4	5	10	90	105,54	34,30	€ 14 363,07		Gestione AFOR	<input type="checkbox"/>	<input checked="" type="checkbox"/>
T001784	SERSALE	7	7	Seminativo 4	7	42	20	153,33	49,83	€ 20 866,86		Gestione AFOR	<input type="checkbox"/>	<input checked="" type="checkbox"/>
T001785	SERSALE	7	8	Bosco Alto	14	0	50	216,99	43,40	€ 29 530,43		Gestione AFOR	<input type="checkbox"/>	<input checked="" type="checkbox"/>
T001786	SERSALE	7	9	Bosco Alto	0	12	80	1,98	0,40	€ 269,46		Gestione AFOR	<input type="checkbox"/>	<input checked="" type="checkbox"/>
T001804	SERSALE	9	1	Cast frutto 3	1	83	80	16,14	4,75	€ 2 196,51		Gestione AFOR	<input type="checkbox"/>	<input checked="" type="checkbox"/>
T001813	SERSALE	9	10	Cast frutto 3	10	58	50	92,93	27,33	€ 12 646,96		Gestione AFOR	<input type="checkbox"/>	<input checked="" type="checkbox"/>
T001814	SERSALE	9	11	Pascolo 1	0	56	30	3,78	4,07	€ 514,42		Gestione AFOR	<input type="checkbox"/>	<input checked="" type="checkbox"/>
T001815	SERSALE	9	12	Cast frutto 3	15	25	50	133,94	39,39	€ 18 228,06		Gestione AFOR	<input type="checkbox"/>	<input checked="" type="checkbox"/>
T001816	SERSALE	9	13	Pascolo 1	0	47	20	3,17	3,41	€ 431,41		Gestione AFOR	<input type="checkbox"/>	<input checked="" type="checkbox"/>
T001817	SERSALE	9	17	Incolto prod	0	41	90	0,43	0,22	€ 58,52		Gestione AFOR	<input type="checkbox"/>	<input checked="" type="checkbox"/>
T001818	SERSALE	9	18	Bosco Alto	0	76	20	11,81	2,86	€ 1 607,24		Gestione AFOR	<input type="checkbox"/>	<input checked="" type="checkbox"/>
T001805	SERSALE	9	2	Bosco Alto	0	96	10	6,45	2,98	€ 877,79		Gestione AFOR	<input type="checkbox"/>	<input checked="" type="checkbox"/>
T001819	SERSALE	9	22	Bosco Alto	0	89	70	13,90	2,78	€ 1 891,67		Gestione AFOR	<input type="checkbox"/>	<input checked="" type="checkbox"/>
T001820	SERSALE	9	23	Cast frutto 2	2	50	70	38,84	14,24	€ 5 285,78		Gestione AFOR	<input type="checkbox"/>	<input checked="" type="checkbox"/>
T001821	SERSALE	9	24	Cast frutto 3	3	33	0	29,24	8,60	€ 3 979,31		Gestione AFOR	<input type="checkbox"/>	<input checked="" type="checkbox"/>
T001822	SERSALE	9	25	Cast frutto 2	4	16	40	64,52	23,66	€ 8 780,60		Gestione AFOR	<input type="checkbox"/>	<input checked="" type="checkbox"/>

ID TERRENO	Comune	Foglio	Particella	Coltura	ha	a	ca	Reddito Dominicale	Reddito Agrario	Valore 2014	Provenienza	Destinazione d'uso	Pat. Disponibile	Pat. Indisponibile	
T001823	SERSALE	9	26	Semin Arb 3	0	92	20	21,43	9,05	€ 2 916,43		Gestione AFOR	<input type="checkbox"/>	<input checked="" type="checkbox"/>	
T001824	SERSALE	9	28	Semin Arb 3	0	61	0	14,18	5,99	€ 1 929,77		Gestione AFOR	<input type="checkbox"/>	<input checked="" type="checkbox"/>	
T001806	SERSALE	9	3	Bosco Alto	0	19	70	1,32	0,61	€ 179,64		Gestione AFOR	<input type="checkbox"/>	<input checked="" type="checkbox"/>	
T001807	SERSALE	9	4	Seminativo 4	1	1	60	20,99	6,82	€ 2 856,55		Gestione AFOR	<input type="checkbox"/>	<input checked="" type="checkbox"/>	
T001808	SERSALE	9	5	Pascolo 1	0	23	40	1,57	1,69	€ 213,66		Gestione AFOR	<input type="checkbox"/>	<input checked="" type="checkbox"/>	
T001809	SERSALE	9	6	Seminativo 5	7	57	0	97,74	35,19	€ 13 301,55		Gestione AFOR	<input type="checkbox"/>	<input checked="" type="checkbox"/>	
T001810	SERSALE	9	7	Seminativo 4	1	26	40	26,11	8,49	€ 3 553,34		Gestione AFOR	<input type="checkbox"/>	<input checked="" type="checkbox"/>	
T001811	SERSALE	9	8	Seminativo 4	0	26	70	6,14	1,99	€ 835,60		Gestione AFOR	<input type="checkbox"/>	<input checked="" type="checkbox"/>	
T001812	SERSALE	9	9	Fabbr Rurale	0	2	50	-00		€ 0,00		Gestione AFOR	<input type="checkbox"/>	<input checked="" type="checkbox"/>	
<b>250</b>	<b>Totali per Comune</b>										<b>€ 2 000 117,44</b>				
T001968	SETTINGIANO	2	460	Semin Arb		11	0	2,84	1,14	€ 386,50			<input type="checkbox"/>	<input checked="" type="checkbox"/>	
T001971	SETTINGIANO	2	463	Uliveto		1	35	0,42	0,45	€ 57,16			<input type="checkbox"/>	<input checked="" type="checkbox"/>	
T001972	SETTINGIANO	4	543	Uliveto		3	65	1,89	1,41	€ 257,21			<input type="checkbox"/>	<input checked="" type="checkbox"/>	
T001973	SETTINGIANO	4	546	Uliveto		3	80	1,96	1,47	€ 266,74			<input type="checkbox"/>	<input checked="" type="checkbox"/>	
T001974	SETTINGIANO	4	549	Vigneto		1	45	1,83	0,75	€ 249,05			<input type="checkbox"/>	<input checked="" type="checkbox"/>	
T001975	SETTINGIANO	4	557	Uliveto		0	85	0,44	0,33	€ 59,88			<input type="checkbox"/>	<input checked="" type="checkbox"/>	
T001976	SETTINGIANO	4	560	Uliveto		2	80	1,45	1,08	€ 197,33			<input type="checkbox"/>	<input checked="" type="checkbox"/>	
T001977	SETTINGIANO	4	563	Semin Arb		0	31	0,08	0,03	€ 10,89			<input type="checkbox"/>	<input checked="" type="checkbox"/>	
T001978	SETTINGIANO	4	566	Frutteto		0	20	0,11	0,10	€ 14,97			<input type="checkbox"/>	<input checked="" type="checkbox"/>	
T001979	SETTINGIANO	4	571	Uliveto		1	0	0,52	0,39	€ 70,77			<input type="checkbox"/>	<input checked="" type="checkbox"/>	
T001980	SETTINGIANO	4	574	Vigneto		1	48	1,45	0,65	€ 197,33			<input type="checkbox"/>	<input checked="" type="checkbox"/>	
T001981	SETTINGIANO	4	577	Frutteto		0	46	0,26	0,24	€ 35,38			<input type="checkbox"/>	<input checked="" type="checkbox"/>	
T001982	SETTINGIANO	4	580	Uliveto		1	17	0,60	0,45	€ 81,65			<input type="checkbox"/>	<input checked="" type="checkbox"/>	
T001983	SETTINGIANO	4	583	Uliveto		1	37	0,71	0,53	€ 96,62			<input type="checkbox"/>	<input checked="" type="checkbox"/>	
T001984	SETTINGIANO	4	586	Uliveto		1	37	0,71	0,53	€ 96,62			<input type="checkbox"/>	<input checked="" type="checkbox"/>	
T001985	SETTINGIANO	4	589	Uliveto		6	50	3,36	2,52	€ 457,27			<input type="checkbox"/>	<input checked="" type="checkbox"/>	
T001986	SETTINGIANO	4	592	Uliveto		6	50	0,04	0,03	€ 5,44			<input type="checkbox"/>	<input checked="" type="checkbox"/>	
T001987	SETTINGIANO	4	594	Querceto		3	32	0,29	0,07	€ 39,47			<input type="checkbox"/>	<input checked="" type="checkbox"/>	
<b>18</b>	<b>Totali per Comune</b>										<b>€ 2 580,29</b>				
T002050	SIMERI CRICHI	2		Seminativo		3	80	0,88	0,31	€ 119,76			<input type="checkbox"/>	<input checked="" type="checkbox"/>	
T001991	SIMERI CRICHI	2	129	Semin Irrig		49	0	30,37	12,65	€ 4 133,09			<input type="checkbox"/>	<input checked="" type="checkbox"/>	
T001992	SIMERI CRICHI	2	153	Seminativo		48	50	6,26	2,76	€ 851,93			<input type="checkbox"/>	<input checked="" type="checkbox"/>	

ID TERRENO	Comune	Foglio	Particella	Coltura	ha	a	ca	Reddito Dominicale	Reddito Agrario	Valore 2014	Provenienza	Destinazione d'uso	Pat. Disponibile	Pat. Indisponibile
T001993	SIMERI CRICHI	2	182	Seminativo		7	80	1,01	0,44	€ 137,45			<input type="checkbox"/>	<input checked="" type="checkbox"/>
T001994	SIMERI CRICHI	2	229	Seminativo		13	60	3,16	1,12	€ 430,05			<input type="checkbox"/>	<input checked="" type="checkbox"/>
T001995	SIMERI CRICHI	2	234	Semin Arb		0	20	0,05	0,02	€ 6,80			<input type="checkbox"/>	<input checked="" type="checkbox"/>
T006976	SIMERI CRICHI	2	236	Uliveto 3		1	70	0,61	0,57	€ 83,02			<input type="checkbox"/>	<input checked="" type="checkbox"/>
T006977	SIMERI CRICHI	2	238	Uliveto 2		1	40	0,83	0,54	€ 112,96			<input type="checkbox"/>	<input checked="" type="checkbox"/>
T006978	SIMERI CRICHI	2	240	Uliveto 3		4	80	1,74	1,61	€ 236,80			<input type="checkbox"/>	<input checked="" type="checkbox"/>
T001996	SIMERI CRICHI	2	242	Semin Arb		5	0	1,16	0,49	€ 157,87			<input type="checkbox"/>	<input checked="" type="checkbox"/>
T001997	SIMERI CRICHI	2	245	Uliveto		7	20	4,28	2,79	€ 582,47			<input type="checkbox"/>	<input checked="" type="checkbox"/>
T001998	SIMERI CRICHI	2	248	Pascolo Arb		5	30	0,55	0,41	€ 74,85			<input type="checkbox"/>	<input checked="" type="checkbox"/>
T001999	SIMERI CRICHI	2	251	Uliveto		11	40	6,77	4,42	€ 921,34			<input type="checkbox"/>	<input checked="" type="checkbox"/>
T002000	SIMERI CRICHI	2	254	Uliveto		11	90	7,07	4,61	€ 962,16			<input type="checkbox"/>	<input checked="" type="checkbox"/>
T002001	SIMERI CRICHI	2	257	Semin Arb		13	30	2,40	0,96	€ 326,62			<input type="checkbox"/>	<input checked="" type="checkbox"/>
T002002	SIMERI CRICHI	2	260	Uliveto		9	30	5,52	3,60	€ 751,22			<input type="checkbox"/>	<input checked="" type="checkbox"/>
T002003	SIMERI CRICHI	2	263	Uliveto		1	40	0,83	0,54	€ 112,96			<input type="checkbox"/>	<input checked="" type="checkbox"/>
T002004	SIMERI CRICHI	2	264	Uliveto		9	70	5,76	3,76	€ 783,89			<input type="checkbox"/>	<input checked="" type="checkbox"/>
T002005	SIMERI CRICHI	2	266	Semin Arb		2	50	0,90	0,39	€ 122,48			<input type="checkbox"/>	<input checked="" type="checkbox"/>
T002006	SIMERI CRICHI	2	269	Vigneto		0	40	0,31	0,19	€ 42,19			<input type="checkbox"/>	<input checked="" type="checkbox"/>
T002007	SIMERI CRICHI	2	271	Semin Arb		17	30	3,13	1,25	€ 425,97			<input type="checkbox"/>	<input checked="" type="checkbox"/>
T002008	SIMERI CRICHI	2	274	Vigneto		4	80	3,72	2,23	€ 506,26			<input type="checkbox"/>	<input checked="" type="checkbox"/>
T002009	SIMERI CRICHI	2	277	Uliveto		16	40	9,74	6,35	€ 1 325,53			<input type="checkbox"/>	<input checked="" type="checkbox"/>
T002010	SIMERI CRICHI	2	278	Uliveto		20	30	12,00	7,82	€ 1 633,09			<input type="checkbox"/>	<input checked="" type="checkbox"/>
T002011	SIMERI CRICHI	2	280	Uliveto		3	30	1,96	1,28	€ 266,74			<input type="checkbox"/>	<input checked="" type="checkbox"/>
T002012	SIMERI CRICHI	2	283	Seminativo		6	40	0,83	0,36	€ 112,96			<input type="checkbox"/>	<input checked="" type="checkbox"/>
T002013	SIMERI CRICHI	2	286	Seminativo		1	50	0,77	0,31	€ 104,79			<input type="checkbox"/>	<input checked="" type="checkbox"/>
T002014	SIMERI CRICHI	2	288	Semin Arb		0	70	0,36	0,14	€ 48,99			<input type="checkbox"/>	<input checked="" type="checkbox"/>
T002015	SIMERI CRICHI	2	290	Uliveto		9	0	5,35	3,49	€ 728,09			<input type="checkbox"/>	<input checked="" type="checkbox"/>
T002016	SIMERI CRICHI	2	293	Uliveto		10	0	5,94	3,87	€ 808,38			<input type="checkbox"/>	<input checked="" type="checkbox"/>
T002017	SIMERI CRICHI	2	296	Uliveto		4	60	2,73	1,78	€ 371,53			<input type="checkbox"/>	<input checked="" type="checkbox"/>
T002019	SIMERI CRICHI	2	299	Uliveto		1	40	0,83	0,54	€ 112,96			<input type="checkbox"/>	<input checked="" type="checkbox"/>
T002020	SIMERI CRICHI	2	301	Semin Arb		0	40	0,09	0,04	€ 12,25			<input type="checkbox"/>	<input checked="" type="checkbox"/>
T002021	SIMERI CRICHI	2	303	Uliveto		25	40	15,09	9,84	€ 2 053,62			<input type="checkbox"/>	<input checked="" type="checkbox"/>
T002022	SIMERI CRICHI	2	307	Seminativo		76	80	9,92	4,36	€ 1 350,02			<input type="checkbox"/>	<input checked="" type="checkbox"/>

ID TERRENO	Comune	Foglio	Particella	Coltura	ha	a	ca	Reddito Dominicale	Reddito Agrario	Valore 2014	Provenienza	Destinazione d'uso	Pat. Disponibile	Pat. Indisponibile
T002023	SIMERI CRICHI	2	309	Seminativo		6	10	1,42	0,50	€ 193,25			<input type="checkbox"/>	<input checked="" type="checkbox"/>
T002024	SIMERI CRICHI	2	311	Uliveto		3	30	1,19	1,11	€ 161,95			<input type="checkbox"/>	<input checked="" type="checkbox"/>
T002025	SIMERI CRICHI	2	313	Uliveto		10	20	6,06	3,95	€ 824,71			<input type="checkbox"/>	<input checked="" type="checkbox"/>
T002026	SIMERI CRICHI	2	316	Seminativo		6	80	1,58	0,56	€ 215,02			<input type="checkbox"/>	<input checked="" type="checkbox"/>
T002027	SIMERI CRICHI	2	317	Uliveto		1	90	1,13	0,74	€ 153,78			<input type="checkbox"/>	<input checked="" type="checkbox"/>
T002028	SIMERI CRICHI	2	320	Uliveto		2	40	1,43	0,93	€ 194,61			<input type="checkbox"/>	<input checked="" type="checkbox"/>
T002029	SIMERI CRICHI	2	322	Uliveto		2	90	1,72	1,12	€ 234,08			<input type="checkbox"/>	<input checked="" type="checkbox"/>
T002030	SIMERI CRICHI	2	324	Uliveto		3	20	1,90	1,24	€ 258,57			<input type="checkbox"/>	<input checked="" type="checkbox"/>
T006979	SIMERI CRICHI	2	326	Seminativo 4		20	0	4,65	1,65	€ 632,82			<input type="checkbox"/>	<input checked="" type="checkbox"/>
T002031	SIMERI CRICHI	2	329	Seminativo		2	10	0,49	0,17	€ 66,68			<input type="checkbox"/>	<input checked="" type="checkbox"/>
T002032	SIMERI CRICHI	2	330	Seminativo		1	60	0,37	0,13	€ 50,35			<input type="checkbox"/>	<input checked="" type="checkbox"/>
T002033	SIMERI CRICHI	2	333	Uliveto		25	0	14,85	9,68	€ 2 020,95			<input type="checkbox"/>	<input checked="" type="checkbox"/>
T002034	SIMERI CRICHI	2	338	Uliveto		17	50	10,39	6,78	€ 1 413,99			<input type="checkbox"/>	<input checked="" type="checkbox"/>
T002035	SIMERI CRICHI	2	341	Uliveto		32	80	19,48	12,70	€ 2 651,06			<input type="checkbox"/>	<input checked="" type="checkbox"/>
T002036	SIMERI CRICHI	2	344	Seminativo		9	60	2,23	0,79	€ 303,48			<input type="checkbox"/>	<input checked="" type="checkbox"/>
T002037	SIMERI CRICHI	2	347	Seminativo		16	50	3,83	1,36	€ 521,23			<input type="checkbox"/>	<input checked="" type="checkbox"/>
T002038	SIMERI CRICHI	2	350	Seminativo		12	30	2,86	1,02	€ 389,22			<input type="checkbox"/>	<input checked="" type="checkbox"/>
T002039	SIMERI CRICHI	2	352	Seminativo		2	20	0,51	0,18	€ 69,41			<input type="checkbox"/>	<input checked="" type="checkbox"/>
T002040	SIMERI CRICHI	2	354	Seminativo		9	60	2,23	0,79	€ 303,48			<input type="checkbox"/>	<input checked="" type="checkbox"/>
T002041	SIMERI CRICHI	2	357	Seminativo		12	10	2,81	1,00	€ 382,42			<input type="checkbox"/>	<input checked="" type="checkbox"/>
T002042	SIMERI CRICHI	2	360	Seminativo		0	20	0,05	0,02	€ 6,80			<input type="checkbox"/>	<input checked="" type="checkbox"/>
T002043	SIMERI CRICHI	2	362	Seminativo		13	20	3,07	1,09	€ 417,80			<input type="checkbox"/>	<input checked="" type="checkbox"/>
T002044	SIMERI CRICHI	2	365	Seminativo		39	80	9,25	3,29	€ 1 258,84			<input type="checkbox"/>	<input checked="" type="checkbox"/>
T002045	SIMERI CRICHI	2	367	Seminativo		59	80	13,90	4,94	€ 1 891,67			<input type="checkbox"/>	<input checked="" type="checkbox"/>
T002046	SIMERI CRICHI	2	370	Seminativo		1	70	0,40	0,14	€ 54,44			<input type="checkbox"/>	<input checked="" type="checkbox"/>
T002047	SIMERI CRICHI	2	371	Seminativo	1	7	10	24,89	8,85	€ 3 387,31			<input type="checkbox"/>	<input checked="" type="checkbox"/>
T002048	SIMERI CRICHI	2	377	Uliveto		4	80	2,85	1,86	€ 387,86			<input type="checkbox"/>	<input checked="" type="checkbox"/>
T002049	SIMERI CRICHI	2	379	Uliveto		6	60	3,92	2,56	€ 533,48			<input type="checkbox"/>	<input checked="" type="checkbox"/>
T006980	SIMERI CRICHI	2	383	Seminativo 4	1	5	76	24,58	8,74	€ 3 345,12			<input type="checkbox"/>	<input checked="" type="checkbox"/>
T001988	SIMERI CRICHI	2	49	Pascolo Cesp		41	30	2,13	1,49	€ 289,87			<input type="checkbox"/>	<input checked="" type="checkbox"/>
T001989	SIMERI CRICHI	2	51	Pascolo Cesp		83	50	6,47	6,04	€ 880,51			<input type="checkbox"/>	<input checked="" type="checkbox"/>
T001990	SIMERI CRICHI	2	53	Bosco Ceduo		22	40	6,32	3,79	€ 860,10			<input type="checkbox"/>	<input checked="" type="checkbox"/>

ID TERRENO	Comune	Foglio	Particella	Coltura	ha	a	ca	Reddito Dominicale	Reddito Agrario	Valore 2014	Provenienza	Destinazione d'uso	Pat. Disponibile	Pat. Indisponibile	
T002062	SIMERI CRICHI	24	1011	Uliveto		34	10	20,25	13,21	€ 2 755,85			<input type="checkbox"/>	<input checked="" type="checkbox"/>	
T002052	SIMERI CRICHI	5	10	Seminativo		4	60	1,07	0,38	€ 145,62			<input type="checkbox"/>	<input checked="" type="checkbox"/>	
T002053	SIMERI CRICHI	5	14	Bosco Ceduo		12	60	0,65	0,39	€ 88,46			<input type="checkbox"/>	<input checked="" type="checkbox"/>	
T002054	SIMERI CRICHI	5	15	Bosco Ceduo		0	40	0,02	0,01	€ 2,72			<input type="checkbox"/>	<input checked="" type="checkbox"/>	
T002055	SIMERI CRICHI	5	16	Bosco Ceduo		95	0	4,91	2,94	€ 668,21			<input type="checkbox"/>	<input checked="" type="checkbox"/>	
T002056	SIMERI CRICHI	5	17	Uliveto	2	29	10	136,07	88,74	€ 18 517,93			<input type="checkbox"/>	<input checked="" type="checkbox"/>	
T002057	SIMERI CRICHI	5	35	Seminativo		93	90	12,02	5,33	€ 1 635,82			<input type="checkbox"/>	<input checked="" type="checkbox"/>	
T006981	SIMERI CRICHI	5	37	Uliveto 2	2	29	10	136,07	88,74	€ 18 517,93			<input type="checkbox"/>	<input checked="" type="checkbox"/>	
T002058	SIMERI CRICHI	5	39	Bosco Ceduo		15	60	0,81	0,48	€ 110,23			<input type="checkbox"/>	<input checked="" type="checkbox"/>	
T002059	SIMERI CRICHI	5	41	Bosco Ceduo		23	20	6,36	3,82	€ 865,54			<input type="checkbox"/>	<input checked="" type="checkbox"/>	
T002060	SIMERI CRICHI	5	43	Bosco Ceduo		5	40	0,28	0,17	€ 38,11			<input type="checkbox"/>	<input checked="" type="checkbox"/>	
T002061	SIMERI CRICHI	5	45	Bosco Ceduo		10	30	0,53	0,32	€ 72,13			<input type="checkbox"/>	<input checked="" type="checkbox"/>	
T006982	SIMERI CRICHI	5	49	Bosco Ceduo		1	90	0,10	0,06	€ 13,61			<input type="checkbox"/>	<input checked="" type="checkbox"/>	
T002051	SIMERI CRICHI	5	9	Seminativo		7	70	0,99	0,44	€ 134,73			<input type="checkbox"/>	<input checked="" type="checkbox"/>	
<b>81</b>	<b>Totali per Comune</b>							<b>€ 88 732,82</b>							
T002063	SORBO SAN BASILE	41	1	Bosco Ceduo	15	12	20	46,86	46,86	€ 6 377,23		Gestione AFOR	<input type="checkbox"/>	<input checked="" type="checkbox"/>	
T002064	SORBO SAN BASILE	41	2	Bosco Alto	7	46	20	77,08	23,12	€ 10 489,91		Gestione AFOR	<input type="checkbox"/>	<input checked="" type="checkbox"/>	
T002065	SORBO SAN BASILE	41	3	Incolto prod	67	13	70	69,35	34,67	€ 9 437,93		Gestione AFOR	<input type="checkbox"/>	<input checked="" type="checkbox"/>	
T002066	SORBO SAN BASILE	41	4	Pascolo Cesp	55	9	20	119,17	113,81	€ 16 217,99		Gestione AFOR	<input type="checkbox"/>	<input checked="" type="checkbox"/>	
T002067	SORBO SAN BASILE	44	5	Bosco Alto	3	75	60	38,80	11,64	€ 5 280,34		Gestione AFOR	<input type="checkbox"/>	<input checked="" type="checkbox"/>	
T002068	SORBO SAN BASILE	45	1	Incolto prod	2	87	50	2,97	1,48	€ 404,19		Gestione AFOR	<input type="checkbox"/>	<input checked="" type="checkbox"/>	
T002069	SORBO SAN BASILE	45	2	Bosco Alto	1	35	40	1,40	0,70	€ 190,53		Gestione AFOR	<input type="checkbox"/>	<input checked="" type="checkbox"/>	
T002070	SORBO SAN BASILE	45	3	Bosco Alto		79	90	8,25	2,48	€ 1 122,75		Gestione AFOR	<input type="checkbox"/>	<input checked="" type="checkbox"/>	
T002084	SORBO SAN BASILE	50		Pascolo Arb	1	98	70	7,18	4,10	€ 977,13		Gestione AFOR	<input type="checkbox"/>	<input checked="" type="checkbox"/>	
T002071	SORBO SAN BASILE	50	1	Pascolo Arb	1	68	10	17,36	5,21	€ 2 362,54		Gestione AFOR	<input type="checkbox"/>	<input checked="" type="checkbox"/>	
T002077	SORBO SAN BASILE	50	10	Pascolo Arb		76	80	4,76	4,36	€ 647,79		Gestione AFOR	<input type="checkbox"/>	<input checked="" type="checkbox"/>	
T002078	SORBO SAN BASILE	50	12	Pascolo Arb	1	8	30	11,19	5,03	€ 913,17		Gestione AFOR	<input type="checkbox"/>	<input checked="" type="checkbox"/>	
T002079	SORBO SAN BASILE	50	13	Fabbr Rurale		0	78	-00		€ 0,00		Gestione AFOR	<input type="checkbox"/>	<input checked="" type="checkbox"/>	
T002080	SORBO SAN BASILE	50	22	Pascolo Arb		76	80	4,76	4,36	€ 647,79		Gestione AFOR	<input type="checkbox"/>	<input checked="" type="checkbox"/>	
T002081	SORBO SAN BASILE	50	23	Pascolo Arb		51	0	3,16	2,90	€ 430,05		Gestione AFOR	<input type="checkbox"/>	<input checked="" type="checkbox"/>	
T002082	SORBO SAN BASILE	50	24	Bosco Alto	1	32	80	13,72	4,12	€ 1 120,03		Gestione AFOR	<input type="checkbox"/>	<input checked="" type="checkbox"/>	
T002083	SORBO SAN BASILE	50	25	Pascolo Arb		20	50	1,27	1,16	€ 172,84		Gestione AFOR	<input type="checkbox"/>	<input checked="" type="checkbox"/>	

ID TERRENO	Comune	Foglio	Particella	Coltura	ha	a	ca	Reddito Dominicale	Reddito Agrario	Valore 2014	Provenienza	Destinazione d'uso	Pat. Disponibile	Pat. Indisponibile
T002072	SORBO SAN BASILE	50	5	Pascolo 2	31	98	70	115,64	66,08	€ 25 302,08		Gestione AFOR	<input type="checkbox"/>	<input checked="" type="checkbox"/>
T002073	SORBO SAN BASILE	50	6	Pascolo 2	14	14	40	87,66	80,35	€ 11 929,76		Gestione AFOR	<input type="checkbox"/>	<input checked="" type="checkbox"/>
T002074	SORBO SAN BASILE	50	7	Pascolo Arb		37	10	2,30	2,11	€ 313,01		Gestione AFOR	<input type="checkbox"/>	<input checked="" type="checkbox"/>
T002075	SORBO SAN BASILE	50	8	Pascolo Arb		42	80	2,65	2,43	€ 360,64		Gestione AFOR	<input type="checkbox"/>	<input checked="" type="checkbox"/>
T002076	SORBO SAN BASILE	50	9	Pascolo Arb		33	70	2,09	1,91	€ 284,43		Gestione AFOR	<input type="checkbox"/>	<input checked="" type="checkbox"/>
T002085	SORBO SAN BASILE	65	116	Frutteto		2	50	1,87	1,55	€ 254,49			<input type="checkbox"/>	<input checked="" type="checkbox"/>
<b>23</b>	<b>Totale per Comune</b>									<b>€ 95 236,62</b>				
T002086	SOVERATO	10	734	Seminativo		39	43	19,35	7,13	€ 2 633,36			<input type="checkbox"/>	<input checked="" type="checkbox"/>
T002087	SOVERATO	10	735	Seminativo		5	5	2,48	0,91	€ 337,51			<input type="checkbox"/>	<input checked="" type="checkbox"/>
T002088	SOVERATO	10	736	Seminativo		0	65	0,32	0,12	€ 43,55			<input type="checkbox"/>	<input checked="" type="checkbox"/>
<b>3</b>	<b>Totale per Comune</b>									<b>€ 3 014,42</b>				
T002092	SOVERIA MANNELLI	3	454	Bosco Ceduo 2		3	20	0,41	0,10	€ 55,80	Decreto Stato Italiano D L. 02/05/78, Tracce 1241		<input type="checkbox"/>	<input checked="" type="checkbox"/>
T002093	SOVERIA MANNELLI	3	456	Pascolo Arb 1		3	60	0,65	0,32	€ 88,46			<input type="checkbox"/>	<input checked="" type="checkbox"/>
T002094	SOVERIA MANNELLI	3	457	Pascolo Cesp			50	0,04	0,02	€ 5,44			<input type="checkbox"/>	<input checked="" type="checkbox"/>
T002095	SOVERIA MANNELLI	3	459	Cast frutto 2			60	0,09	0,02	€ 12,25			<input type="checkbox"/>	<input checked="" type="checkbox"/>
T002096	SOVERIA MANNELLI	3	461	Seminativo 3		1	30	0,50	0,12	€ 68,05			<input type="checkbox"/>	<input checked="" type="checkbox"/>
T002097	SOVERIA MANNELLI	3	463	Seminativo 3			80	0,31	0,07	€ 42,19			<input type="checkbox"/>	<input checked="" type="checkbox"/>
T002098	SOVERIA MANNELLI	3	465	Seminativo 3			90	0,35	0,08	€ 47,63			<input type="checkbox"/>	<input checked="" type="checkbox"/>
T002099	SOVERIA MANNELLI	3	467	Semin Irrig 2			30	0,09	0,05	€ 12,25			<input type="checkbox"/>	<input checked="" type="checkbox"/>
T002100	SOVERIA MANNELLI	3	469	Semin Irrig 2			50	0,15	0,08	€ 20,41			<input type="checkbox"/>	<input checked="" type="checkbox"/>
T002101	SOVERIA MANNELLI	3	475	Bosco Ceduo 2		2	20	0,23	0,07	€ 31,30			<input type="checkbox"/>	<input checked="" type="checkbox"/>
T002102	SOVERIA MANNELLI	3	477	Bosco Ceduo 2		10	30	1,33	0,32	€ 181,00			<input type="checkbox"/>	<input checked="" type="checkbox"/>
T002103	SOVERIA MANNELLI	3	479	Seminativo 3			80	0,31	0,07	€ 42,19			<input type="checkbox"/>	<input checked="" type="checkbox"/>
T002104	SOVERIA MANNELLI	3	481	Cast frutto 2		3	10	0,48	0,10	€ 65,32			<input type="checkbox"/>	<input checked="" type="checkbox"/>
T002105	SOVERIA MANNELLI	3	483	Pascolo Arb 2		2	40	0,37	0,16	€ 50,35			<input type="checkbox"/>	<input checked="" type="checkbox"/>
T002106	SOVERIA MANNELLI	3	485	Seminativo 3		1	80	0,70	0,17	€ 95,26			<input type="checkbox"/>	<input checked="" type="checkbox"/>
T002107	SOVERIA MANNELLI	3	487	Pascolo Cesp		4	50	0,37	0,21	€ 50,35			<input type="checkbox"/>	<input checked="" type="checkbox"/>
T002108	SOVERIA MANNELLI	3	489	Cast frutto 2			80	0,12	0,02	€ 16,33			<input type="checkbox"/>	<input checked="" type="checkbox"/>
T002109	SOVERIA MANNELLI	3	491	Cast frutto 2			60	0,09	0,02	€ 12,25			<input type="checkbox"/>	<input checked="" type="checkbox"/>
T002110	SOVERIA MANNELLI	3	495	Bosco Ceduo 2			90	0,14	0,03	€ 19,05			<input type="checkbox"/>	<input checked="" type="checkbox"/>
T002111	SOVERIA MANNELLI	3	497	Bosco Ceduo 2		2	30	0,30	0,07	€ 40,83			<input type="checkbox"/>	<input checked="" type="checkbox"/>
T002112	SOVERIA MANNELLI	3	499	Bosco Ceduo 2		2	50	0,32	0,08	€ 43,55			<input type="checkbox"/>	<input checked="" type="checkbox"/>



ID TERRENO	Comune	Foglio	Particella	Coltura	ha	a	ca	Reddito Dominicale	Reddito Agrario	Valore 2014	Provenienza	Destinazione d'uso	Pat. Disponibile	Pat. Indisponibile
T002113	SOVERIA MANNELLI	3	527	Pascolo Arb 1			80	0,14	0,07	€ 19,05			<input type="checkbox"/>	<input checked="" type="checkbox"/>
T002165	SOVERIA MANNELLI	30	206	Seminativo 2		22	80	12,36	2,94	€ 1 682,09	Decreto Min.Econ. Del 06.02.02. Tesor. 12412	Gestione AFOR	<input type="checkbox"/>	<input checked="" type="checkbox"/>
T002114	SOVERIA MANNELLI	4	159	Bosco Ceduo 2		2	80	0,29	0,09	€ 39,47			<input type="checkbox"/>	<input checked="" type="checkbox"/>
T002115	SOVERIA MANNELLI	4	160	Bosco Ceduo 2			20	0,03	0,01	€ 4,08			<input type="checkbox"/>	<input checked="" type="checkbox"/>
T002116	SOVERIA MANNELLI	4	162	Bosco Ceduo 2			70	0,09	0,02	€ 12,25			<input type="checkbox"/>	<input checked="" type="checkbox"/>
T002117	SOVERIA MANNELLI	4	164	Seminativo 3		2	70	1,05	0,25	€ 142,90			<input type="checkbox"/>	<input checked="" type="checkbox"/>
T002118	SOVERIA MANNELLI	4	166	Pascolo Arb 2		1	70	0,26	0,11	€ 35,38			<input type="checkbox"/>	<input checked="" type="checkbox"/>
T002119	SOVERIA MANNELLI	4	167	Pascolo Arb 2			50	0,08	0,03	€ 10,89			<input type="checkbox"/>	<input checked="" type="checkbox"/>
T002120	SOVERIA MANNELLI	4	171	Pascolo Arb 2		1	10	0,17	0,07	€ 23,14			<input type="checkbox"/>	<input checked="" type="checkbox"/>
T002121	SOVERIA MANNELLI	4	173	Pascolo Arb 2			60	0,09	0,04	€ 12,25			<input type="checkbox"/>	<input checked="" type="checkbox"/>
T002122	SOVERIA MANNELLI	4	175	Seminativo 3		4	0	1,55	0,37	€ 210,94			<input type="checkbox"/>	<input checked="" type="checkbox"/>
T002123	SOVERIA MANNELLI	4	177	Pascolo Arb 2		1	80	0,28	0,12	€ 38,11			<input type="checkbox"/>	<input checked="" type="checkbox"/>
T002124	SOVERIA MANNELLI	4	178	Pascolo Arb 2			90	0,14	0,06	€ 19,05			<input type="checkbox"/>	<input checked="" type="checkbox"/>
T002125	SOVERIA MANNELLI	4	179	Pascolo Arb 2			50	0,08	0,03	€ 10,89			<input type="checkbox"/>	<input checked="" type="checkbox"/>
T002126	SOVERIA MANNELLI	5	141	Bosco Ceduo 2			25	0,03	0,01	€ 4,08			<input type="checkbox"/>	<input checked="" type="checkbox"/>
T002127	SOVERIA MANNELLI	5	143	Pascolo Arb 2		3	25	0,50	0,22	€ 68,05			<input type="checkbox"/>	<input checked="" type="checkbox"/>
T002128	SOVERIA MANNELLI	5	145	Cast frutto 2		1	35	0,21	0,04	€ 28,58			<input type="checkbox"/>	<input checked="" type="checkbox"/>
T002129	SOVERIA MANNELLI	5	147	Bosco Ceduo 1		5	50	0,85	0,17	€ 115,68			<input type="checkbox"/>	<input checked="" type="checkbox"/>
T002130	SOVERIA MANNELLI	5	150	Bosco Ceduo 1			90	0,14	0,03	€ 19,05			<input type="checkbox"/>	<input checked="" type="checkbox"/>
T002131	SOVERIA MANNELLI	5	151	Bosco Ceduo 1			3	0,01	0,01	€ 1,36			<input type="checkbox"/>	<input checked="" type="checkbox"/>
T002132	SOVERIA MANNELLI	5	152	Bosco Ceduo 1			2	0,01	0,01	€ 1,36			<input type="checkbox"/>	<input checked="" type="checkbox"/>
T002133	SOVERIA MANNELLI	5	153	Bosco Ceduo 1			15	0,02	0,01	€ 2,72			<input type="checkbox"/>	<input checked="" type="checkbox"/>
T002134	SOVERIA MANNELLI	5	154	Bosco Ceduo 1			25	0,04	0,01	€ 5,44			<input type="checkbox"/>	<input checked="" type="checkbox"/>
T002135	SOVERIA MANNELLI	5	157	Bosco Ceduo 1		2	15	0,03	0,07	€ 4,08			<input type="checkbox"/>	<input checked="" type="checkbox"/>
T002136	SOVERIA MANNELLI	5	159	Seminativo 3		2	50	0,97	0,23	€ 132,01			<input type="checkbox"/>	<input checked="" type="checkbox"/>
T002137	SOVERIA MANNELLI	5	161	Bosco Ceduo 1		1	55	0,20	0,05	€ 27,22			<input type="checkbox"/>	<input checked="" type="checkbox"/>
T002138	SOVERIA MANNELLI	5	163	Bosco Ceduo 2		2	25	0,35	0,07	€ 47,63			<input type="checkbox"/>	<input checked="" type="checkbox"/>
T002139	SOVERIA MANNELLI	5	165	Bosco Ceduo 2		1	90	0,25	0,06	€ 34,02			<input type="checkbox"/>	<input checked="" type="checkbox"/>
T002140	SOVERIA MANNELLI	6	423	Pascolo Arb 1			10	0,02	0,01	€ 2,72			<input type="checkbox"/>	<input checked="" type="checkbox"/>
T002141	SOVERIA MANNELLI	6	425	Seminativo 3		2	60	1,01	0,24	€ 137,45			<input type="checkbox"/>	<input checked="" type="checkbox"/>
T002142	SOVERIA MANNELLI	6	427	Bosco Ceduo 2		3	40	0,44	0,11	€ 59,88			<input type="checkbox"/>	<input checked="" type="checkbox"/>
T002143	SOVERIA MANNELLI	6	428	Pascolo Arb 1			30	0,05	0,03	€ 6,80			<input type="checkbox"/>	<input checked="" type="checkbox"/>

ID TERRENO	Comune	Foglio	Particella	Coltura	ha	a	ca	Reddito Dominicale	Reddito Agrario	Valore 2014	Provenienza	Destinazione d'uso	Pat. Disponibile	Pat. Indisponibile
T002144	SOVERIA MANNELLI	6	430	Bosco Ceduo 2			70	0,09	0,02	€ 12,25			<input type="checkbox"/>	<input checked="" type="checkbox"/>
T002145	SOVERIA MANNELLI	6	433	Seminativo 3		2	30	0,89	0,21	€ 121,12			<input type="checkbox"/>	<input checked="" type="checkbox"/>
T002146	SOVERIA MANNELLI	6	434	Seminativo 3		1	20	0,46	0,11	€ 62,60			<input type="checkbox"/>	<input checked="" type="checkbox"/>
T002147	SOVERIA MANNELLI	6	436	Cast frutto 2			50	0,08	0,02	€ 10,89			<input type="checkbox"/>	<input checked="" type="checkbox"/>
T002148	SOVERIA MANNELLI	6	437	Cast frutto 2			80	0,12	0,02	€ 16,33			<input type="checkbox"/>	<input checked="" type="checkbox"/>
T002149	SOVERIA MANNELLI	6	439	Bosco Ceduo 2			50	0,06	0,02	€ 8,17			<input type="checkbox"/>	<input checked="" type="checkbox"/>
T002150	SOVERIA MANNELLI	6	446	Seminativo 3		1	30	0,50	0,12	€ 68,05			<input type="checkbox"/>	<input checked="" type="checkbox"/>
T002151	SOVERIA MANNELLI	6	447	Seminativo 3		1	50	0,58	0,14	€ 78,93			<input type="checkbox"/>	<input checked="" type="checkbox"/>
T002152	SOVERIA MANNELLI	6	449	Bosco Ceduo 3			40	0,04	0,01	€ 5,44			<input type="checkbox"/>	<input checked="" type="checkbox"/>
T002153	SOVERIA MANNELLI	6	450	Bosco Ceduo 1			80	0,12	0,02	€ 16,33			<input type="checkbox"/>	<input checked="" type="checkbox"/>
T002154	SOVERIA MANNELLI	6	451	Bosco Ceduo 1			60	0,09	0,02	€ 12,25			<input type="checkbox"/>	<input checked="" type="checkbox"/>
T002155	SOVERIA MANNELLI	6	453	Seminativo 3		2	0	0,77	0,19	€ 104,79			<input type="checkbox"/>	<input checked="" type="checkbox"/>
T002156	SOVERIA MANNELLI	6	455	Seminativo 3		2	60	1,01	0,24	€ 137,45			<input type="checkbox"/>	<input checked="" type="checkbox"/>
T002157	SOVERIA MANNELLI	6	457	Pascolo Arb 1		6	40	1,16	0,56	€ 157,87			<input type="checkbox"/>	<input checked="" type="checkbox"/>
T002158	SOVERIA MANNELLI	6	459	Seminativo 3		1	10	0,43	0,10	€ 58,52			<input type="checkbox"/>	<input checked="" type="checkbox"/>
T002159	SOVERIA MANNELLI	6	461	Seminativo 3		1	40	0,54	0,13	€ 73,49			<input type="checkbox"/>	<input checked="" type="checkbox"/>
T002160	SOVERIA MANNELLI	6	462	Cast frutto 2		1	30	0,20	0,04	€ 27,22			<input type="checkbox"/>	<input checked="" type="checkbox"/>
T002161	SOVERIA MANNELLI	6	464	Bosco Ceduo 1		1	0	0,15	0,03	€ 20,41			<input type="checkbox"/>	<input checked="" type="checkbox"/>
T002162	SOVERIA MANNELLI	6	466	Pascolo Arb 1		1	10	0,20	0,10	€ 27,22			<input type="checkbox"/>	<input checked="" type="checkbox"/>
T002163	SOVERIA MANNELLI	6	468	Bosco Ceduo 2		1	90	0,25	0,06	€ 34,02			<input type="checkbox"/>	<input checked="" type="checkbox"/>
T002164	SOVERIA MANNELLI	6	470	Pascolo Arb 1		4	90	0,89	0,43	€ 121,12			<input type="checkbox"/>	<input checked="" type="checkbox"/>
<b>74</b>	<b>Totali per Comune</b>									<b>€ 5 133,36</b>				
T002089	SOVERIA SIMERI	2	49	Pascolo 2		41	30	2,13	1,49	€ 289,87			<input type="checkbox"/>	<input checked="" type="checkbox"/>
T002090	SOVERIA SIMERI	2	51	Pascolo 1		83	50	6,47	6,04	€ 880,51			<input type="checkbox"/>	<input checked="" type="checkbox"/>
T002091	SOVERIA SIMERI	2	53	Bosco Ceduo	1	22	40	6,32	3,79	€ 860,10			<input type="checkbox"/>	<input checked="" type="checkbox"/>
<b>3</b>	<b>Totali per Comune</b>									<b>€ 2 030,48</b>				
T002166	SQUILLACE	30	302	Seminativo		2	10	1,03	0,43	€ 140,17			<input type="checkbox"/>	<input checked="" type="checkbox"/>
T002167	SQUILLACE	30	356	Seminativo		1	70	0,83	0,35	€ 112,96			<input type="checkbox"/>	<input checked="" type="checkbox"/>
T008153	SQUILLACE	30	634	Uliveto 1			17	0,13	0,07	€ 17,69			<input type="checkbox"/>	<input checked="" type="checkbox"/>
T008154	SQUILLACE	30	637	Seminativo 1		2	81	1,38	0,58	€ 187,81			<input type="checkbox"/>	<input checked="" type="checkbox"/>
T008155	SQUILLACE	30	640	Seminativo 1		1	8	0,53	0,22	€ 72,13			<input type="checkbox"/>	<input checked="" type="checkbox"/>
T008156	SQUILLACE	30	643	Seminativo 1		0	80	0,39	0,17	€ 53,08			<input type="checkbox"/>	<input checked="" type="checkbox"/>

ID TERRENO	Comune	Foglio	Particella	Coltura	ha	a	ca	Reddito Dominicale	Reddito Agrario	Valore 2014	Provenienza	Destinazione d'uso	Pat. Disponibile	Pat. Indisponibile	
T002168	SQUILLACE	30	646	Seminativo		2	25	1,10	0,46	€ 149,70			<input type="checkbox"/>	<input checked="" type="checkbox"/>	
T002169	SQUILLACE	30	648	Seminativo		1	15	0,56	0,24	€ 76,21			<input type="checkbox"/>	<input checked="" type="checkbox"/>	
T002170	SQUILLACE	30	649	Seminativo		1	25	0,61	0,26	€ 83,02			<input type="checkbox"/>	<input checked="" type="checkbox"/>	
<b>9</b>	<b>Totali per Comune</b>										<b>€ 892,76</b>				
T002172	STALETTI'	14	1151	Pascolo Arb		4	0	0,21	0,17	€ 28,58	E.P.T.	Stabilimento balneare	<input type="checkbox"/>	<input checked="" type="checkbox"/>	
T009445	STALETTI'	9	104	Incolto prod			5	0,80	0,40	€ 108,87	E.P.T.	Stabilimento balneare	<input type="checkbox"/>	<input checked="" type="checkbox"/>	
T002171	STALETTI'	9	62	Incolto Prod	0	77	85	0,40	0,80	€ 324 874,00	E.P.T.	Stabilimento balneare	<input type="checkbox"/>	<input checked="" type="checkbox"/>	
<b>3</b>	<b>Totali per Comune</b>										<b>€ 325 011,46</b>				
T002200	TAVERNA	10	322	Bosco Alto		0	20	0,03	0,01	€ 4,08			<input type="checkbox"/>	<input checked="" type="checkbox"/>	
T002201	TAVERNA	10	325	Bosco Alto		4	70	0,73	0,15	€ 99,35			<input type="checkbox"/>	<input checked="" type="checkbox"/>	
T002202	TAVERNA	10	328	Bosco Alto		6	90	1,07	0,21	€ 145,62			<input type="checkbox"/>	<input checked="" type="checkbox"/>	
T006983	TAVERNA	10	331	Semin Irrig 2			20	0,04	0,02	€ 5,44			<input type="checkbox"/>	<input checked="" type="checkbox"/>	
T006984	TAVERNA	10	333	Semin Irrig 2		5	80	1,20	0,60	€ 163,31			<input type="checkbox"/>	<input checked="" type="checkbox"/>	
T002203	TAVERNA	10	336	Pascolo Cesp		0	10	0,01	0,01	€ 1,36			<input type="checkbox"/>	<input checked="" type="checkbox"/>	
T002204	TAVERNA	10	338	Seminativo		1	0	0,15	0,08	€ 20,41			<input type="checkbox"/>	<input checked="" type="checkbox"/>	
T002205	TAVERNA	10	340	Seminativo		4	0	0,62	0,31	€ 84,38			<input type="checkbox"/>	<input checked="" type="checkbox"/>	
T002206	TAVERNA	10	343	Seminativo		1	10	0,17	0,09	€ 23,14			<input type="checkbox"/>	<input checked="" type="checkbox"/>	
T002207	TAVERNA	10	346	Semin Irrig		7	20	1,49	0,74	€ 202,78			<input type="checkbox"/>	<input checked="" type="checkbox"/>	
T002208	TAVERNA	17	12	Pascolo 2	20	26	10	73,25	31,39	€ 9 968,68		Gestione AFOR	<input type="checkbox"/>	<input checked="" type="checkbox"/>	
T002209	TAVERNA	17	54	Seminativo 2	1	65	70	25,67	12,84	€ 3 493,46		Gestione AFOR	<input type="checkbox"/>	<input checked="" type="checkbox"/>	
T002210	TAVERNA	17	71	Pascolo Cesp		0	20	0,01	0,01	€ 1,36			<input type="checkbox"/>	<input checked="" type="checkbox"/>	
T002211	TAVERNA	17	72	Pascolo Cesp		0	80	0,03	0,01	€ 4,08			<input type="checkbox"/>	<input checked="" type="checkbox"/>	
T002212	TAVERNA	17	74	Seminativo		0	50	0,08	0,04	€ 10,89			<input type="checkbox"/>	<input checked="" type="checkbox"/>	
T002213	TAVERNA	17	76	Pascolo Cesp		2	0	0,10	0,07	€ 13,61			<input type="checkbox"/>	<input checked="" type="checkbox"/>	
T002214	TAVERNA	19	10	Seminativo		0	10	0,02	0,01	€ 2,72		Gestione AFOR	<input type="checkbox"/>	<input checked="" type="checkbox"/>	
T002215	TAVERNA	19	18	Seminativo		6	50	1,01	0,50	€ 137,45		Gestione AFOR	<input type="checkbox"/>	<input checked="" type="checkbox"/>	
T002216	TAVERNA	19	19	Pascolo 2	117	1	80	423,04	181,30	€ 57 572,02		Gestione AFOR	<input type="checkbox"/>	<input checked="" type="checkbox"/>	
T002217	TAVERNA	19	22	Seminativo		3	20	0,50	0,25	€ 68,05		Gestione AFOR	<input type="checkbox"/>	<input checked="" type="checkbox"/>	
T002218	TAVERNA	19	23	Seminativo		0	20	0,03	0,02	€ 4,08		Gestione AFOR	<input type="checkbox"/>	<input checked="" type="checkbox"/>	
T002219	TAVERNA	19	24	Pascolo Cesp		1	60	0,06	0,02	€ 8,17		Gestione AFOR	<input type="checkbox"/>	<input checked="" type="checkbox"/>	
T002220	TAVERNA	19	25	Seminativo		7	20	1,12	0,56	€ 152,42		Gestione AFOR	<input type="checkbox"/>	<input checked="" type="checkbox"/>	
T002221	TAVERNA	19	26	Pascolo Cesp		20	80	0,75	0,32	€ 102,07		Gestione AFOR	<input type="checkbox"/>	<input checked="" type="checkbox"/>	

ID TERRENO	Comune	Foglio	Particella	Coltura	ha	a	ca	Reddito Dominicale	Reddito Agrario	Valore 2014	Provenienza	Destinazione d'uso	Pat. Disponibile	Pat. Indisponibile
T002222	TAVERNA	19	27	Seminativo 2	0	95	60	19,75	9,87	€ 2 687,80		Gestione AFOR	<input type="checkbox"/>	<input checked="" type="checkbox"/>
T002223	TAVERNA	19	29	Pascolo Cesp	1	0	90	1,56	2,08	€ 212,30		Gestione AFOR	<input type="checkbox"/>	<input checked="" type="checkbox"/>
T002224	TAVERNA	19	30	Seminativo 2	3	98	50	61,74	30,37	€ 8 402,27		Gestione AFOR	<input type="checkbox"/>	<input checked="" type="checkbox"/>
T002225	TAVERNA	19	31	Semin Irrig 2	4	17	60	86,27	43,13	€ 11 740,59		Gestione AFOR	<input type="checkbox"/>	<input checked="" type="checkbox"/>
T002226	TAVERNA	19	32	Pascolo 3	0	58	0	0,90	0,60	€ 122,48		Gestione AFOR	<input type="checkbox"/>	<input checked="" type="checkbox"/>
T002227	TAVERNA	19	33	Semin Irrig 2	0	60	50	12,50	6,25	€ 1 701,14		Gestione AFOR	<input type="checkbox"/>	<input checked="" type="checkbox"/>
T002228	TAVERNA	19	45	Seminativo			10	-00	0,01	€ 0,19		Gestione AFOR	<input type="checkbox"/>	<input checked="" type="checkbox"/>
T002229	TAVERNA	19	46	Pascolo 2	23	81	80	86,11	36,90	€ 11 718,81		Gestione AFOR	<input type="checkbox"/>	<input checked="" type="checkbox"/>
T002230	TAVERNA	19	47	Pascolo 2	0	11	20	0,40	0,17	€ 54,44		Gestione AFOR	<input type="checkbox"/>	<input checked="" type="checkbox"/>
T002231	TAVERNA	19	48	Pascolo 2	0	1	20	0,04	0,02	€ 5,44		Gestione AFOR	<input type="checkbox"/>	<input checked="" type="checkbox"/>
T002232	TAVERNA	19	49	Pascolo 2	0	8	20	0,30	0,13	€ 40,83		Gestione AFOR	<input type="checkbox"/>	<input checked="" type="checkbox"/>
T002233	TAVERNA	19	50	Pascolo 2	0	7	60	0,27	0,12	€ 36,74		Gestione AFOR	<input type="checkbox"/>	<input checked="" type="checkbox"/>
T006899	TAVERNA	20	1	Pascolo 2	0	56	10	2,03	0,87	€ 276,27		Gestione AFOR	<input type="checkbox"/>	<input checked="" type="checkbox"/>
T002236	TAVERNA	20	10	Pascolo Arb	12	92	20	40,04	33,37	€ 5 449,09		Gestione AFOR	<input type="checkbox"/>	<input checked="" type="checkbox"/>
T002267	TAVERNA	20	102	Seminativo	0	7	20	1,12	0,56	€ 152,42			<input type="checkbox"/>	<input checked="" type="checkbox"/>
T002268	TAVERNA	20	105	Pascolo Cesp		20	80	0,75	0,32	€ 102,07			<input type="checkbox"/>	<input checked="" type="checkbox"/>
T002237	TAVERNA	20	11	Pascolo Arb	29	62	60	91,80	76,50	€ 12 493,17		Gestione AFOR	<input type="checkbox"/>	<input checked="" type="checkbox"/>
T002238	TAVERNA	20	12	Pascolo 2	137	13	20	495,76	212,47	€ 67 468,57		Gestione AFOR	<input type="checkbox"/>	<input checked="" type="checkbox"/>
T002240	TAVERNA	20	17	Pascolo Arb	3	36	90	10,44	8,70	€ 1 420,79		Gestione AFOR	<input type="checkbox"/>	<input checked="" type="checkbox"/>
T002241	TAVERNA	20	18	Pascolo Arb	3	73	0	11,56	9,63	€ 1 573,21		Gestione AFOR	<input type="checkbox"/>	<input checked="" type="checkbox"/>
T002243	TAVERNA	20	20	Pascolo 2		19	20	0,69	0,30	€ 93,90		Gestione AFOR	<input type="checkbox"/>	<input checked="" type="checkbox"/>
T002244	TAVERNA	20	21	Bosco Alto 2	14	51	90	142,47	44,99	€ 19 388,91		Gestione AFOR	<input type="checkbox"/>	<input checked="" type="checkbox"/>
T002245	TAVERNA	20	22	Pascolo 1	3	77	10	19,48	13,63	€ 2 651,06		Gestione AFOR	<input type="checkbox"/>	<input checked="" type="checkbox"/>
T002246	TAVERNA	20	23	Seminativo 2	2	42	20	37,53	18,76	€ 5 107,50		Gestione AFOR	<input type="checkbox"/>	<input checked="" type="checkbox"/>
T002247	TAVERNA	20	24	Seminativo 2	0	21	80	3,38	1,69	€ 459,99		Gestione AFOR	<input type="checkbox"/>	<input checked="" type="checkbox"/>
T002248	TAVERNA	20	25	Seminativo 2	7	89	10	122,26	61,13	€ 16 638,51		Gestione AFOR	<input type="checkbox"/>	<input checked="" type="checkbox"/>
T002235	TAVERNA	20	6	Pascolo 2	3	90	0	14,10	6,04	€ 1 918,89		Gestione AFOR	<input type="checkbox"/>	<input checked="" type="checkbox"/>
T002251	TAVERNA	20	74	Pascolo 2	13	52	63	48,90	20,96	€ 6 654,86		Gestione AFOR	<input type="checkbox"/>	<input checked="" type="checkbox"/>
T002252	TAVERNA	20	75	Ente Urbano	0	1	17					Gestione AFOR	<input type="checkbox"/>	<input checked="" type="checkbox"/>
T002253	TAVERNA	20	76	Pascolo 2	2	31	35	8,36	3,58	€ 1 137,72		Gestione AFOR	<input type="checkbox"/>	<input checked="" type="checkbox"/>
T002254	TAVERNA	20	77	Ente Urbano	0	2	6					Gestione AFOR	<input type="checkbox"/>	<input checked="" type="checkbox"/>
T002255	TAVERNA	20	78	Ente Urbano	0	1	39					Gestione AFOR	<input type="checkbox"/>	<input checked="" type="checkbox"/>

ID TERRENO	Comune	Foglio	Particella	Coltura	ha	a	ca	Reddito Dominicale	Reddito Agrario	Valore 2014	Provenienza	Destinazione d'uso	Pat. Disponibile	Pat. Indisponibile
T002256	TAVERNA	20	79	Ente Urbano	0	0	20					Gestione AFOR	<input type="checkbox"/>	<input checked="" type="checkbox"/>
T002257	TAVERNA	20	83	Pascolo 2	29	74	20	107,52	46,08	€ 14 632,53		Gestione AFOR	<input type="checkbox"/>	<input checked="" type="checkbox"/>
T002258	TAVERNA	20	84	Pascolo 2	0	16	20	0,59	0,25	€ 80,29		Gestione AFOR	<input type="checkbox"/>	<input checked="" type="checkbox"/>
T002259	TAVERNA	20	85	Pascolo 3	11	88	90	18,42	12,28	€ 2 506,80		Gestione AFOR	<input type="checkbox"/>	<input checked="" type="checkbox"/>
T002260	TAVERNA	20	86	Seminativo 2	0	6	50	1,01	0,50	€ 137,45		Gestione AFOR	<input type="checkbox"/>	<input checked="" type="checkbox"/>
T002261	TAVERNA	20	87	Seminativo 2	0	12	0	1,86	0,93	€ 253,13		Gestione AFOR	<input type="checkbox"/>	<input checked="" type="checkbox"/>
T002262	TAVERNA	20	88	Seminativo 2	0	1	60	0,25	0,12	€ 34,02		Gestione AFOR	<input type="checkbox"/>	<input checked="" type="checkbox"/>
T002263	TAVERNA	20	89	Seminativo 2	0	24	20	3,75	1,87	€ 510,34		Gestione AFOR	<input type="checkbox"/>	<input checked="" type="checkbox"/>
T002264	TAVERNA	20	91	Seminativo		3	20	0,50	0,25	€ 68,05			<input type="checkbox"/>	<input checked="" type="checkbox"/>
T002265	TAVERNA	20	93	Seminativo	0	0	20	0,03	0,02	€ 4,08			<input type="checkbox"/>	<input checked="" type="checkbox"/>
T002266	TAVERNA	20	99	Pascolo Cesp	0	1	60	0,06	0,02	€ 8,17			<input type="checkbox"/>	<input checked="" type="checkbox"/>
T002269	TAVERNA	22	3	Bosco Alto 2	44	17	80	433,50	136,90	€ 58 995,54		Gestione AFOR	<input type="checkbox"/>	<input checked="" type="checkbox"/>
T002271	TAVERNA	31	346	Bosco Alto 2	1	10	20	10,81	3,41	€ 1 471,15		Gestione AFOR	<input type="checkbox"/>	<input checked="" type="checkbox"/>
T002270	TAVERNA	31	36	Bosco Alto 2	99	35	50	974,94	307,88	€ 132 680,76		Gestione AFOR	<input type="checkbox"/>	<input checked="" type="checkbox"/>
T002272	TAVERNA	35	20	Pascolo Arb	30	56	60	94,72	78,93	€ 12 890,56		Gestione AFOR	<input type="checkbox"/>	<input checked="" type="checkbox"/>
T002273	TAVERNA	35	21	Bosco Alto 2		65	60	6,44	2,03	€ 876,43		Gestione AFOR	<input type="checkbox"/>	<input checked="" type="checkbox"/>
T002274	TAVERNA	35	829	Seminativo 2	5	63	90	87,37	43,68	€ 11 890,29		Gestione AFOR	<input type="checkbox"/>	<input checked="" type="checkbox"/>
T002275	TAVERNA	35	830	Seminativo 2	0	26	10	4,04	2,02	€ 549,81		Gestione AFOR	<input type="checkbox"/>	<input checked="" type="checkbox"/>
T002276	TAVERNA	35	869	Bosco Alto 2	5	91	80	58,07	18,34	€ 7 902,82		Gestione AFOR	<input type="checkbox"/>	<input checked="" type="checkbox"/>
T002277	TAVERNA	35	870	Bosco Alto 2	0	17	50	1,72	0,54	€ 234,08		Gestione AFOR	<input type="checkbox"/>	<input checked="" type="checkbox"/>
T002278	TAVERNA	35	871	Semin Irrig 2	2	37	60	49,08	24,54	€ 6 679,36		Gestione AFOR	<input type="checkbox"/>	<input checked="" type="checkbox"/>
T002279	TAVERNA	35	872	Semin Irrig 2	0	3	40	0,70	0,35	€ 95,26		Gestione AFOR	<input type="checkbox"/>	<input checked="" type="checkbox"/>
T002280	TAVERNA	35	873	Pascolo 2	0	27	40	0,99	0,42	€ 134,73		Gestione AFOR	<input type="checkbox"/>	<input checked="" type="checkbox"/>
T002281	TAVERNA	35	874	Pascolo 2	0	5	30	0,19	0,08	€ 25,86		Gestione AFOR	<input type="checkbox"/>	<input checked="" type="checkbox"/>
T006985	TAVERNA	35	967	Bosco Alto 2		6	90	0,68	0,21	€ 92,54			<input type="checkbox"/>	<input checked="" type="checkbox"/>
T002302	TAVERNA	37	106	Pascolo Arb	20	87	80	64,70	53,91	€ 8 805,10		Gestione AFOR	<input type="checkbox"/>	<input checked="" type="checkbox"/>
T002303	TAVERNA	37	108	Pascolo Arb		27	60	0,86	0,71	€ 117,04		Gestione AFOR	<input type="checkbox"/>	<input checked="" type="checkbox"/>
T002304	TAVERNA	37	109	Pascolo Arb	2	73	60	8,48	7,07	€ 1 154,05		Gestione AFOR	<input type="checkbox"/>	<input checked="" type="checkbox"/>
T002284	TAVERNA	37	14	Pascolo Arb	3	70	80	11,49	9,58	€ 1 563,69		Gestione AFOR	<input type="checkbox"/>	<input checked="" type="checkbox"/>
T002285	TAVERNA	37	17	Pascolo Arb	1	68	10	5,21	4,34	€ 709,04		Gestione AFOR	<input type="checkbox"/>	<input checked="" type="checkbox"/>
T002286	TAVERNA	37	18	Pascolo 2		76	90	2,78	1,19	€ 378,33		Gestione AFOR	<input type="checkbox"/>	<input checked="" type="checkbox"/>
T002287	TAVERNA	37	19	Pascolo Arb	5	62	40	17,43	14,52	€ 2 372,07		Gestione AFOR	<input type="checkbox"/>	<input checked="" type="checkbox"/>

ID TERRENO	Comune	Foglio	Particella	Coltura	ha	a	ca	Reddito Dominicale	Reddito Agrario	Valore 2014	Provenienza	Destinazione d'uso	Pat. Disponibile	Pat. Indisponibile
T002288	TAVERNA	37	21	Pascolo 2	29	17	40	105,47	45,20	€ 14 353,54		Gestione AFOR	<input type="checkbox"/>	<input checked="" type="checkbox"/>
T002289	TAVERNA	37	22	Incolto prod	33	58	80	34,69	17,35	€ 4 721,00		Gestione AFOR	<input type="checkbox"/>	<input checked="" type="checkbox"/>
T002290	TAVERNA	37	26	Pascolo Arb		9	10	0,28	0,23	€ 38,11		Gestione AFOR	<input type="checkbox"/>	<input checked="" type="checkbox"/>
T002291	TAVERNA	37	27	Seminativo 2	0	0	50	0,08	0,04	€ 10,89		Gestione AFOR	<input type="checkbox"/>	<input checked="" type="checkbox"/>
T002292	TAVERNA	37	29	Pascolo Arb	6	35	70	19,70	16,42	€ 2 681,00		Gestione AFOR	<input type="checkbox"/>	<input checked="" type="checkbox"/>
T002282	TAVERNA	37	3	Pascolo Arb	6	66	0	20,64	17,20	€ 2 808,92		Gestione AFOR	<input type="checkbox"/>	<input checked="" type="checkbox"/>
T002293	TAVERNA	37	33	Pascolo Arb		71	50	2,22	1,85	€ 302,12		Gestione AFOR	<input type="checkbox"/>	<input checked="" type="checkbox"/>
T002294	TAVERNA	37	40	Cast frutto 2	3	86	40	37,92	17,96	€ 5 160,58		Gestione AFOR	<input type="checkbox"/>	<input checked="" type="checkbox"/>
T002305	TAVERNA	37	419	Bosco Alto 1	0	27	14	4,20	0,84	€ 571,58		Gestione AFOR	<input type="checkbox"/>	<input checked="" type="checkbox"/>
T002295	TAVERNA	37	42	Fabbr Rurale		2	10	-00		€ 0,00		Gestione AFOR	<input type="checkbox"/>	<input checked="" type="checkbox"/>
T002306	TAVERNA	37	420	Bosco Alto 2	0	19	6	1,87	0,59	€ 254,49		Gestione AFOR	<input type="checkbox"/>	<input checked="" type="checkbox"/>
T002307	TAVERNA	37	422	Seminativo 2	0	3	96	0,61	0,31	€ 83,02		Gestione AFOR	<input type="checkbox"/>	<input checked="" type="checkbox"/>
T002296	TAVERNA	37	43	Frutteto 2	1	10	30	48,42	62,66	€ 6 589,54		Gestione AFOR	<input type="checkbox"/>	<input checked="" type="checkbox"/>
T002308	TAVERNA	37	431	Seminativo 2	0	84	44	13,80	6,54	€ 1 878,06		Gestione AFOR	<input type="checkbox"/>	<input checked="" type="checkbox"/>
T002309	TAVERNA	37	432	Seminativo 2	0	3	50	0,54	0,27	€ 73,49		Gestione AFOR	<input type="checkbox"/>	<input checked="" type="checkbox"/>
T002310	TAVERNA	37	436	Bosco Alto 2	3	69	10	36,22	11,44	€ 4 929,22		Gestione AFOR	<input type="checkbox"/>	<input checked="" type="checkbox"/>
T002311	TAVERNA	37	437	Bosco Alto 2	0	0	60	0,06	0,02	€ 8,17		Gestione AFOR	<input type="checkbox"/>	<input checked="" type="checkbox"/>
T002312	TAVERNA	37	438	Bosco Alto 2	0	0	25	0,22	0,07	€ 29,94		Gestione AFOR	<input type="checkbox"/>	<input checked="" type="checkbox"/>
T002313	TAVERNA	37	439	Bosco Alto 2	0	5	75	0,56	0,18	€ 76,21		Gestione AFOR	<input type="checkbox"/>	<input checked="" type="checkbox"/>
T002297	TAVERNA	37	44	Bosco Alto 1	6	6	40	93,95	18,79	€ 12 785,77		Gestione AFOR	<input type="checkbox"/>	<input checked="" type="checkbox"/>
T002314	TAVERNA	37	440	Seminativo 2	0	19	15	2,97	1,48	€ 404,19		Gestione AFOR	<input type="checkbox"/>	<input checked="" type="checkbox"/>
T002315	TAVERNA	37	441	Seminativo 2	0	1	15	0,18	0,09	€ 24,50		Gestione AFOR	<input type="checkbox"/>	<input checked="" type="checkbox"/>
T002316	TAVERNA	37	442	Seminativo 2	0	67	70	10,49	5,24	€ 1 427,60		Gestione AFOR	<input type="checkbox"/>	<input checked="" type="checkbox"/>
T002317	TAVERNA	37	443	Seminativo 2	0	7	60	1,18	0,59	€ 160,59		Gestione AFOR	<input type="checkbox"/>	<input checked="" type="checkbox"/>
T002298	TAVERNA	37	45	Pascolo 3	40	61	70	62,93	41,95	€ 8 564,22		Gestione AFOR	<input type="checkbox"/>	<input checked="" type="checkbox"/>
T002299	TAVERNA	37	48	Cast frutto 3	6	29	40	35,76	13,00	€ 4 866,62		Gestione AFOR	<input type="checkbox"/>	<input checked="" type="checkbox"/>
T002300	TAVERNA	37	49	Pascolo Arb	5	39	50	16,72	13,93	€ 2 275,44		Gestione AFOR	<input type="checkbox"/>	<input checked="" type="checkbox"/>
T006986	TAVERNA	37	499	Bosco Alto 2		1	80	0,18	0,06	€ 24,50			<input type="checkbox"/>	<input checked="" type="checkbox"/>
T002301	TAVERNA	37	50	Pascolo 2	3	20	10	11,57	4,96	€ 1 574,58		Gestione AFOR	<input type="checkbox"/>	<input checked="" type="checkbox"/>
T002283	TAVERNA	37	8	Pascolo 2		74	0	2,68	1,15	€ 364,72		Gestione AFOR	<input type="checkbox"/>	<input checked="" type="checkbox"/>
T002320	TAVERNA	38	10	Pascolo Cesp	23	27	30	60,10	36,06	€ 8 179,08		Gestione AFOR	<input type="checkbox"/>	<input checked="" type="checkbox"/>
T002321	TAVERNA	38	11	Cast frutto 2	3	59	40	35,27	16,71	€ 4 799,94		Gestione AFOR	<input type="checkbox"/>	<input checked="" type="checkbox"/>

ID TERRENO	Comune	Foglio	Particella	Coltura	ha	a	ca	Reddito Dominicale	Reddito Agrario	Valore 2014	Provenienza	Destinazione d'uso	Pat. Disponibile	Pat. Indisponibile
T002318	TAVERNA	38	7	Cast frutto 2	0	25	60	2,51	1,19	€ 341,59		Gestione AFOR	<input type="checkbox"/>	<input checked="" type="checkbox"/>
T002319	TAVERNA	38	8	Bosco Alto 2	0	51	20	5,02	1,59	€ 683,18		Gestione AFOR	<input type="checkbox"/>	<input checked="" type="checkbox"/>
T002322	TAVERNA	39	1	Incolto prod	35	40	0	36,57	18,28	€ 4 976,86		Gestione AFOR	<input type="checkbox"/>	<input checked="" type="checkbox"/>
T002324	TAVERNA	39	12	Cast frutto 2	0	7	30	0,72	0,34	€ 97,99		Gestione AFOR	<input type="checkbox"/>	<input checked="" type="checkbox"/>
T002323	TAVERNA	39	3	Pascolo 1	39	20	30	202,47	141,73	€ 27 554,39		Gestione AFOR	<input type="checkbox"/>	<input checked="" type="checkbox"/>
T002173	TAVERNA	4	489	Bosco Alto		5	70	0,56	0,18	€ 76,21			<input type="checkbox"/>	<input checked="" type="checkbox"/>
T002174	TAVERNA	4	492	Pascolo Cesp		11	40	0,59	0,41	€ 80,29			<input type="checkbox"/>	<input checked="" type="checkbox"/>
T002175	TAVERNA	4	495	Bosco Alto		3	80	0,37	0,12	€ 50,35			<input type="checkbox"/>	<input checked="" type="checkbox"/>
T002176	TAVERNA	4	498	Bosco Alto		1	10	0,11	0,03	€ 14,97			<input type="checkbox"/>	<input checked="" type="checkbox"/>
T002177	TAVERNA	4	501	Bosco Alto		1	20	0,12	0,04	€ 16,33			<input type="checkbox"/>	<input checked="" type="checkbox"/>
T002178	TAVERNA	4	504	Bosco Alto		1	10	0,11	0,03	€ 14,97			<input type="checkbox"/>	<input checked="" type="checkbox"/>
T002179	TAVERNA	4	507	Seminativo		1	10	0,17	0,09	€ 23,14			<input type="checkbox"/>	<input checked="" type="checkbox"/>
T002180	TAVERNA	4	510	Bosco Alto		1	0	0,10	0,03	€ 13,61			<input type="checkbox"/>	<input checked="" type="checkbox"/>
T002181	TAVERNA	4	514	Bosco Alto		1	20	0,12	0,04	€ 16,33			<input type="checkbox"/>	<input checked="" type="checkbox"/>
T002182	TAVERNA	4	517	Bosco Alto		1	10	0,11	0,03	€ 14,97			<input type="checkbox"/>	<input checked="" type="checkbox"/>
T002183	TAVERNA	4	520	Bosco Alto		1	0	0,10	0,03	€ 13,61			<input type="checkbox"/>	<input checked="" type="checkbox"/>
T002184	TAVERNA	4	523	Bosco Alto		1	10	0,11	0,03	€ 14,97			<input type="checkbox"/>	<input checked="" type="checkbox"/>
T002185	TAVERNA	4	526	Bosco Alto		1	10	0,11	0,03	€ 14,97			<input type="checkbox"/>	<input checked="" type="checkbox"/>
T002186	TAVERNA	4	529	Bosco Alto		1	10	0,11	0,03	€ 14,97			<input type="checkbox"/>	<input checked="" type="checkbox"/>
T002187	TAVERNA	4	532	Bosco Alto		1	20	0,12	0,04	€ 16,33			<input type="checkbox"/>	<input checked="" type="checkbox"/>
T002188	TAVERNA	4	535	Bosco Alto		1	20	0,12	0,04	€ 16,33			<input type="checkbox"/>	<input checked="" type="checkbox"/>
T002189	TAVERNA	4	538	Bosco Alto		1	10	0,11	0,03	€ 14,97			<input type="checkbox"/>	<input checked="" type="checkbox"/>
T002190	TAVERNA	4	541	Semin Irrig		1	20	0,25	0,12	€ 34,02			<input type="checkbox"/>	<input checked="" type="checkbox"/>
T002191	TAVERNA	4	544	Semin Irrig		1	20	0,25	0,12	€ 34,02			<input type="checkbox"/>	<input checked="" type="checkbox"/>
T002192	TAVERNA	4	547	Seminativo		1	50	0,23	0,12	€ 31,30			<input type="checkbox"/>	<input checked="" type="checkbox"/>
T002193	TAVERNA	4	550	Semin Irrig		1	40	0,29	0,14	€ 39,47			<input type="checkbox"/>	<input checked="" type="checkbox"/>
T002194	TAVERNA	4	553	Semin Irrig		1	50	0,31	0,15	€ 42,19			<input type="checkbox"/>	<input checked="" type="checkbox"/>
T002195	TAVERNA	4	556	Semin Irrig		1	60	0,33	0,17	€ 44,91			<input type="checkbox"/>	<input checked="" type="checkbox"/>
T002196	TAVERNA	4	559	Semin Irrig		1	70	0,35	0,18	€ 47,63			<input type="checkbox"/>	<input checked="" type="checkbox"/>
T002197	TAVERNA	4	563	Semin Irrig		2	30	0,48	0,24	€ 65,32			<input type="checkbox"/>	<input checked="" type="checkbox"/>
T002198	TAVERNA	4	566	Semin Irrig		1	50	0,31	0,15	€ 42,19			<input type="checkbox"/>	<input checked="" type="checkbox"/>
T002328	TAVERNA	40	18	Cast frutto 2	0	96	20	9,44	4,47	€ 1 284,70		Gestione AFOR	<input type="checkbox"/>	<input checked="" type="checkbox"/>

ID TERRENO	Comune	Foglio	Particella	Coltura	ha	a	ca	Reddito Dominicale	Reddito Agrario	Valore 2014	Provenienza	Destinazione d'uso	Pat. Disponibile	Pat. Indisponibile	
T002329	TAVERNA	40	19	Incolto prod	4	52	0	4,67	2,33	€ 635,55		Gestione AFOR	<input type="checkbox"/>	<input checked="" type="checkbox"/>	
T002325	TAVERNA	40	2	Pascolo Arb	2	15	40	6,67	5,56	€ 907,73		Gestione AFOR	<input type="checkbox"/>	<input checked="" type="checkbox"/>	
T002330	TAVERNA	40	20	Cast frutto 2	0	52	10	5,11	2,42	€ 695,43		Gestione AFOR	<input type="checkbox"/>	<input checked="" type="checkbox"/>	
T002326	TAVERNA	40	4	Cast frutto 2	5	82	70	57,18	27,08	€ 7 781,70		Gestione AFOR	<input type="checkbox"/>	<input checked="" type="checkbox"/>	
T002327	TAVERNA	40	5	Fabbr Rurale	0	0	64	-00		€ 0,00		Gestione AFOR	<input type="checkbox"/>	<input checked="" type="checkbox"/>	
T002199	TAVERNA	8	9	Cast frutto 1	2	22	40	57,43	28,71	€ 7 815,72			<input type="checkbox"/>	<input checked="" type="checkbox"/>	
<b>158</b>	<b>Totale per Comune</b>										<b>€ 663 457,05</b>				
T002353	ZAGARISE	10	7	Pascolo Arb	1	15	20	9,52	5,35	€ 1 295,59		Gestione AFOR	<input type="checkbox"/>	<input checked="" type="checkbox"/>	
T002332	ZAGARISE	5	12	Bosco Alto	170	33	10	2 639,06	527,81	€ 359 152,85		Gestione AFOR	<input type="checkbox"/>	<input checked="" type="checkbox"/>	
T002331	ZAGARISE	5	5	Bosco Alto	39	78	50	616,42	123,28	€ 83 889,34		Gestione AFOR	<input type="checkbox"/>	<input checked="" type="checkbox"/>	
T002341	ZAGARISE	6	122	Pascolo Arb	41	45	15	342,53	192,67	€ 46 615,32		Gestione AFOR	<input type="checkbox"/>	<input checked="" type="checkbox"/>	
T002337	ZAGARISE	6	23	Bosco Ceduo	0	66	90	4,15	2,07	€ 564,78		Gestione AFOR	<input type="checkbox"/>	<input checked="" type="checkbox"/>	
T002338	ZAGARISE	6	36	Pascolo Cesp		39	10	0,61	0,81	€ 83,02		Gestione AFOR	<input type="checkbox"/>	<input checked="" type="checkbox"/>	
T002339	ZAGARISE	6	39	Fabbr Rurale	0	6	80	-00		€ 0,00		Gestione AFOR	<input type="checkbox"/>	<input checked="" type="checkbox"/>	
T002333	ZAGARISE	6	4	Pascolo Cesp 2	1	0	90	1,56	2,08	€ 212,30		Gestione AFOR	<input type="checkbox"/>	<input checked="" type="checkbox"/>	
T002340	ZAGARISE	6	46	Pascolo Cesp	0	85	60	3,98	3,09	€ 541,64		Gestione AFOR	<input type="checkbox"/>	<input checked="" type="checkbox"/>	
T002334	ZAGARISE	6	5	Frutteto	0	53	10	20,57	31,54	€ 2 799,40		Gestione AFOR	<input type="checkbox"/>	<input checked="" type="checkbox"/>	
T002335	ZAGARISE	6	6	Pascolo Arb	18	40	10	152,05	85,53	€ 20 692,67		Gestione AFOR	<input type="checkbox"/>	<input checked="" type="checkbox"/>	
T002336	ZAGARISE	6	7	Fabbr Rurale	0	5	50	-00		€ 0,00		Gestione AFOR	<input type="checkbox"/>	<input checked="" type="checkbox"/>	
T002344	ZAGARISE	8	133	Pascolo Arb	14	54	51	120,19	67,61	€ 16 356,80		Gestione AFOR	<input type="checkbox"/>	<input checked="" type="checkbox"/>	
T002342	ZAGARISE	8	8	Pascolo Arb	1	59	40	13,17	7,41	€ 1 792,32		Gestione AFOR	<input type="checkbox"/>	<input checked="" type="checkbox"/>	
T002343	ZAGARISE	8	9	Cast frutto	2	22	40	57,43	28,71	€ 7 815,72		Gestione AFOR	<input type="checkbox"/>	<input checked="" type="checkbox"/>	
T002345	ZAGARISE	9	1	Bosco Ceduo	1	64	80	10,21	5,11	€ 1 389,49		Gestione AFOR	<input type="checkbox"/>	<input checked="" type="checkbox"/>	
T002350	ZAGARISE	9	10	Semin Arb	0	37	0	13,38	5,73	€ 1 820,90		Gestione AFOR	<input type="checkbox"/>	<input checked="" type="checkbox"/>	
T002351	ZAGARISE	9	11	Fabbr Rurale	0	0	72	-00		€ 0,00		Gestione AFOR	<input type="checkbox"/>	<input checked="" type="checkbox"/>	
T002352	ZAGARISE	9	12	Pascolo Arb	0	70	70	5,84	3,29	€ 794,77		Gestione AFOR	<input type="checkbox"/>	<input checked="" type="checkbox"/>	
T002346	ZAGARISE	9	2	Fabbr Rurale	0	3	40	-00		€ 0,00		Gestione AFOR	<input type="checkbox"/>	<input checked="" type="checkbox"/>	
T002347	ZAGARISE	9	3	Pascolo Arb	13	61	70	112,52	63,29	€ 15 312,98		Gestione AFOR	<input type="checkbox"/>	<input checked="" type="checkbox"/>	
T002348	ZAGARISE	9	6	Semin Arb	0	83	60	23,75	10,79	€ 3 232,17		Gestione AFOR	<input type="checkbox"/>	<input checked="" type="checkbox"/>	
T002349	ZAGARISE	9	7	Pascolo Arb	2	69	20	22,24	12,51	€ 3 026,67		Gestione AFOR	<input type="checkbox"/>	<input checked="" type="checkbox"/>	
<b>23</b>	<b>Totale per Comune</b>										<b>€ 567 388,72</b>				



ID TERRENO	Comune	Foglio	Particella	Coltura	ha	a	ca	Reddito Dominicale	Reddito Agrario	Valore 2014	Provenienza	Destinazione d'uso	Pat. Disponibile	Pat. Indisponibile	
2674	TOTALI PER PROVINCIA							€ 49 105,31	€ 22 127,16	€ 21 636 500,96					



# Valore Terreni Provincia di CATANZARO

Regione Calabria  
Dipartimento Bilancio e Patrimonio  
Settore 4 - Demanio e Patrimonio

N° TERRENI PER COMUNE	COMUNE	Reddito Dominicale	Valore 2014
1	ALBI	€ 60,09	€ 8 177,72
5	AMARONI	€ 5,54	€ 753,95
13	ARGUSTO	€ 18,42	€ 2 506,80
8	BADOLATO	€ 123,51	€ 16 808,62
1	CARAFFA	€ 0,06	€ 8,17
226	CARDINALE	€ 2 115,93	€ 287 959,46
5	CARLOPOLI	€ 292,13	€ 39 756,32
174	CATANZARO	€ 1 825,23	€ 14 884 059,67
32	CENTRACHE	€ 163,66	€ 22 272,69
34	CERVA	€ 2 112,12	€ 287 440,95
33	CHIARAVALLE CENTRALE	€ 23,67	€ 3 221,28
57	CONFLENTI	€ 61,28	€ 8 339,67
39	CORTALE	€ 38,95	€ 5 300,75
324	DECOLLATURA	€ 1 293,44	€ 176 025,80
17	FOSSATO SERRALTA	€ 172,53	€ 23 479,82
77	GIMIGLIANO	€ 597,59	€ 81 326,74
53	GUARDAVALLE	€ 2 096,53	€ 285 319,29
410	LAMEZIA TERME	€ 468,99	€ 63 825,41
80	MAGISANO	€ 4 447,05	€ 590 215,30

N° TERRENI PER COMUNE	COMUNE	Reddito Dominicale	Valore 2014
40	MARCELLINARA	€ 27,15	€ 3 694,88
2	MONTAURO	€ 4,97	€ 676,37
14	MOTTA SANTA LUCIA	€ 8,87	€ 1 207,13
85	NOCERA TERINESE	€ 4 299,01	€ 585 057,44
8	PETRONA'	€ 1 641,91	€ 223 449,51
5	PIANOPOLI	€ 5,45	€ 741,70
128	PLATANIA	€ 39,00	€ 5 307,55
50	SAN SOSTENE	€ 827,50	€ 112 615,47
5	SANT'ANDREA APOSTOLO	€ 0,87	€ 118,40
57	SATRIANO	€ 1 140,58	€ 155 222,90
27	SELLIA	€ 52,32	€ 7 120,29
19	SERRASTRETTA	€ 6,58	€ 895,48
250	SERSALE	€ 14 696,89	€ 2 000 117,44
18	SETTINGIANO	€ 18,96	€ 2 580,29
81	SIMERI CRICHI	€ 652,01	€ 88 732,82
23	SORBO SAN BASILE	€ 639,49	€ 95 236,62
3	SOVERATO	€ 22,15	€ 3 014,42
74	SOVERIA MANNELLI	€ 37,72	€ 5 133,36
3	SOVERIA SIMERI	€ 14,92	€ 2 030,48
9	SQUILLACE	€ 6,56	€ 892,76
3	STALETTI'	€ 1,41	€ 325 011,46
158	TAVERNA	€ 4 875,09	€ 663 457,05

N° TERRENI PER COMUNE	COMUNE	Reddito Dominicale	Valore 2014
23	ZAGARISE	€ 4 169,18	€ 567 388,72
<b>2674</b>		<b>€ 49 105,31</b>	<b>€ 21 636 500,96</b>

# *Regione Calabria*



*Dipartimento 4 - Bilancio e Patrimonio*

*Settore 4 - Demanio e Patrimonio Immobiliare*

*Inventario dei Beni Demaniali e Patrimoniali - Anno 2014*  
*8 - Terreni provincia di Cosenza*



# Elenco Terreni Provincia di COSENZA

Regione Calabria  
Dipartimento Bilancio e Patrimonio  
Settore 4 - Demanio e Patrimonio

ID TERRENO	Comune	Foglio	Particella	Coltura	ha	a	ca	Reddito Dominicale	Reddito Agrario	Valore 2014	Provenienza	Destinazione d'uso	Pat. Disponibile	Pat. Indisponibile
T004636	ACRI	103	4	Semin Arb 1	0	3	48	1,62	0,54	€ 220,47			<input type="checkbox"/>	<input checked="" type="checkbox"/>
T004637	ACRI	103	588	Semin Arb 1	0	1	0	0,46	0,15	€ 62,60			<input type="checkbox"/>	<input checked="" type="checkbox"/>
T004638	ACRI	103	589	Semin Arb 1	0	1	80	0,84	0,28	€ 114,32			<input type="checkbox"/>	<input checked="" type="checkbox"/>
T004640	ACRI	112	14	Pascolo Cesp 2	13	2	90	33,64	20,19	€ 4 578,11			<input type="checkbox"/>	<input checked="" type="checkbox"/>
T004641	ACRI	112	20	Pascolo Cesp 2	1	90	30	4,91	2,95	€ 668,21			<input type="checkbox"/>	<input checked="" type="checkbox"/>
T004642	ACRI	112	21	Pascolo Cesp 2	16	87	40	43,57	26,14	€ 5 929,49			<input type="checkbox"/>	<input checked="" type="checkbox"/>
T004643	ACRI	112	22	Pascolo Cesp 2	17	66	50	45,62	27,37	€ 6 208,48			<input type="checkbox"/>	<input checked="" type="checkbox"/>
T004644	ACRI	112	26	Pascolo Arb	1	4	40	10,78	5,39	€ 1 467,06			<input type="checkbox"/>	<input checked="" type="checkbox"/>
T004639	ACRI	112	4	Pascolo Cesp 2	0	77	50	2,00	1,20	€ 272,18			<input type="checkbox"/>	<input checked="" type="checkbox"/>
T004645	ACRI	112	43	Pascolo Cesp 2	4	99	20	12,89	7,73	€ 1 754,22			<input type="checkbox"/>	<input checked="" type="checkbox"/>
T004646	ACRI	112	49	Pascolo Arb	1	52	70	15,77	7,89	€ 2 146,16			<input type="checkbox"/>	<input checked="" type="checkbox"/>
T004647	ACRI	113	32	Pascolo Cesp 2	32	42	80	83,74	50,24	€ 11 396,28			<input type="checkbox"/>	<input checked="" type="checkbox"/>
T004648	ACRI	115	13	Cast frutto 2	0	36	90	5,72	2,48	€ 778,44			<input type="checkbox"/>	<input checked="" type="checkbox"/>
T004652	ACRI	131	10	Pascolo Cesp 1	77	10	70	398,22	199,11	€ 54 194,24			<input type="checkbox"/>	<input checked="" type="checkbox"/>
T004653	ACRI	131	13	Seminativo 4	0	37	50	3,87	1,94	€ 526,67			<input type="checkbox"/>	<input checked="" type="checkbox"/>
T004654	ACRI	131	23	Cast frutto 3	0	42	50	4,39	1,98	€ 597,44			<input type="checkbox"/>	<input checked="" type="checkbox"/>
T004655	ACRI	131	24	Pascolo Cesp 2	1	86	80	4,82	2,89	€ 655,96			<input type="checkbox"/>	<input checked="" type="checkbox"/>
T004656	ACRI	131	25	Pascolo Cesp 2	1	28	20	3,31	1,99	€ 450,46			<input type="checkbox"/>	<input checked="" type="checkbox"/>
T004657	ACRI	131	26	Pascolo Cesp 2	0	81	70	2,11	1,27	€ 287,15			<input type="checkbox"/>	<input checked="" type="checkbox"/>
T004658	ACRI	131	27	Pascolo Cesp 2	0	74	80	1,93	1,16	€ 262,66			<input type="checkbox"/>	<input checked="" type="checkbox"/>
T004796	ACRI	131	380	Pascolo Cesp 1	22	0	92	113,67	56,83	€ 15 469,49			<input type="checkbox"/>	<input checked="" type="checkbox"/>
T004797	ACRI	131	394	Pascolo Cesp 1	182	65	79	943,35	471,67	€ 128 381,64			<input type="checkbox"/>	<input checked="" type="checkbox"/>
T004798	ACRI	131	396	Semin Arb 3	4	29	63	88,75	44,38	€ 12 078,09			<input type="checkbox"/>	<input checked="" type="checkbox"/>
T004649	ACRI	131	7	Bosco Ceduo 2	9	42	0	34,06	29,19	€ 4 635,27			<input type="checkbox"/>	<input checked="" type="checkbox"/>
T004650	ACRI	131	8	Semin Arb 4	1	85	90	19,20	14,40	€ 2 612,95			<input type="checkbox"/>	<input checked="" type="checkbox"/>
T004651	ACRI	131	9	Fabbr Rurale	0	2	0	-00		€ 0,00			<input type="checkbox"/>	<input checked="" type="checkbox"/>
T004659	ACRI	132	1	Seminativo 4	0	23	80	2,46	1,23	€ 334,78			<input type="checkbox"/>	<input checked="" type="checkbox"/>
T004666	ACRI	132	11	Fabbr Rurale	0	3	60	-00		€ 0,00			<input type="checkbox"/>	<input checked="" type="checkbox"/>
T004667	ACRI	132	12	Semin Arb 4	0	94	80	19,58	9,79	€ 2 664,67			<input type="checkbox"/>	<input checked="" type="checkbox"/>
T004668	ACRI	132	13	Pascolo Cesp 2	0	30	40	0,79	0,47	€ 107,51			<input type="checkbox"/>	<input checked="" type="checkbox"/>

ID TERRENO	Comune	Foglio	Particella	Coltura	ha	a	ca	Reddito Dominicale	Reddito Agrario	Valore 2014	Provenienza	Destinazione d'uso	Pat. Disponibile	Pat. Indisponibile
T004669	ACRI	132	15	Pascolo Arb	0	23	90	2,47	1,23	€ 336,15			<input type="checkbox"/>	<input checked="" type="checkbox"/>
T004660	ACRI	132	2	Seminativo 4	1	54	80	15,99	7,99	€ 2 176,10			<input type="checkbox"/>	<input checked="" type="checkbox"/>
T004661	ACRI	132	3	Cast frutto 3	5	44	42	56,23	25,31	€ 7 652,41			<input type="checkbox"/>	<input checked="" type="checkbox"/>
T004670	ACRI	132	31	Pascolo Cesp 2	8	44	70	21,81	13,09	€ 2 968,15			<input type="checkbox"/>	<input checked="" type="checkbox"/>
T004806	ACRI	132	32	Ente urbano	0	3	86						<input type="checkbox"/>	<input checked="" type="checkbox"/>
T004662	ACRI	132	4	Pascolo 2	0	5	42	0,14	0,08	€ 19,05			<input type="checkbox"/>	<input checked="" type="checkbox"/>
T004663	ACRI	132	5	Bosco Alto 2	23	53	40	97,23	72,93	€ 13 232,15			<input type="checkbox"/>	<input checked="" type="checkbox"/>
T004664	ACRI	132	7	Semin Arb 4	2	21	60	22,89	17,17	€ 3 115,13			<input type="checkbox"/>	<input checked="" type="checkbox"/>
T004665	ACRI	132	8	Pascolo Cesp 3	0	41	0	0,42	0,21	€ 57,18			<input type="checkbox"/>	<input checked="" type="checkbox"/>
T004671	ACRI	142	1	Pascolo Cesp 2	15	19	10	39,23	23,54	€ 5 338,86			<input type="checkbox"/>	<input checked="" type="checkbox"/>
T004680	ACRI	142	10	Pascolo Cesp 2	0	54	40	1,40	0,84	€ 190,53			<input type="checkbox"/>	<input checked="" type="checkbox"/>
T004681	ACRI	142	11	Fabbr Rurale	0	4	70	-00		€ 0,00			<input type="checkbox"/>	<input checked="" type="checkbox"/>
T004682	ACRI	142	12	Semin Arb 4	1	75	10	36,17	18,09	€ 4 922,42			<input type="checkbox"/>	<input checked="" type="checkbox"/>
T004683	ACRI	142	13	Cast frutto 3	0	9	80	1,01	0,46	€ 137,45			<input type="checkbox"/>	<input checked="" type="checkbox"/>
T004684	ACRI	142	14	Cast frutto 3	0	36	70	3,79	1,71	€ 515,79			<input type="checkbox"/>	<input checked="" type="checkbox"/>
T004685	ACRI	142	15	Pascolo Cesp 2	0	62	40	1,61	0,97	€ 219,11			<input type="checkbox"/>	<input checked="" type="checkbox"/>
T004686	ACRI	142	16	Pascolo Cesp 2	0	64	80	1,67	1,00	€ 227,27			<input type="checkbox"/>	<input checked="" type="checkbox"/>
T004687	ACRI	142	17	Cast frutto 4	1	56	20	8,07	3,23	€ 1 098,26			<input type="checkbox"/>	<input checked="" type="checkbox"/>
T004688	ACRI	142	18	Pascolo Cesp 2	0	41	80	1,08	0,65	€ 146,98			<input type="checkbox"/>	<input checked="" type="checkbox"/>
T004689	ACRI	142	19	Semin Arb 3	0	42	90	8,86	4,43	€ 1 205,77			<input type="checkbox"/>	<input checked="" type="checkbox"/>
T004672	ACRI	142	2	Seminativo 4	0	27	0	2,79	1,39	€ 379,69			<input type="checkbox"/>	<input checked="" type="checkbox"/>
T004690	ACRI	142	20	Pascolo Cesp 2	0	69	40	1,79	1,08	€ 243,60			<input type="checkbox"/>	<input checked="" type="checkbox"/>
T004691	ACRI	142	21	Cast frutto 3	4	54	80	46,98	21,14	€ 6 393,56			<input type="checkbox"/>	<input checked="" type="checkbox"/>
T004692	ACRI	142	22	Seminativo 3	0	99	80	20,62	10,31	€ 2 806,20			<input type="checkbox"/>	<input checked="" type="checkbox"/>
T004693	ACRI	142	23	Fabbr Rurale	0	1	40	-00		€ 0,00			<input type="checkbox"/>	<input checked="" type="checkbox"/>
T004694	ACRI	142	25	Seminativo 4	3	12	10	32,24	16,12	€ 4 387,58			<input type="checkbox"/>	<input checked="" type="checkbox"/>
T004695	ACRI	142	26	Seminativo 4	2	35	50	24,33	12,16	€ 3 311,10			<input type="checkbox"/>	<input checked="" type="checkbox"/>
T004696	ACRI	142	27	Pascolo Cesp 2	20	93	10	54,05	32,43	€ 7 355,73			<input type="checkbox"/>	<input checked="" type="checkbox"/>
T004697	ACRI	142	28	Seminativo 4	3	24	0	33,47	16,73	€ 4 554,97			<input type="checkbox"/>	<input checked="" type="checkbox"/>
T004698	ACRI	142	29	Pascolo Cesp 2	0	31	90	0,82	0,49	€ 111,59			<input type="checkbox"/>	<input checked="" type="checkbox"/>
T004673	ACRI	142	3	Cast frutto 4	7	29	70	37,69	15,07	€ 5 129,28			<input type="checkbox"/>	<input checked="" type="checkbox"/>
T004699	ACRI	142	30	Pascolo 2	0	14	60	0,38	0,23	€ 51,71			<input type="checkbox"/>	<input checked="" type="checkbox"/>

ID TERRENO	Comune	Foglio	Particella	Coltura	ha	a	ca	Reddito Dominicale	Reddito Agrario	Valore 2014	Provenienza	Destinazione d'uso	Pat. Disponibile	Pat. Indisponibile
T004674	ACRI	142	4	Cast frutto 4	0	54	30	2,80	1,12	€ 381,06			<input type="checkbox"/>	<input checked="" type="checkbox"/>
T004675	ACRI	142	5	Cast frutto 4	2	34	90	12,13	4,85	€ 1 650,79			<input type="checkbox"/>	<input checked="" type="checkbox"/>
T004676	ACRI	142	6	Pascolo Cesp 2	10	63	20	27,45	16,47	€ 3 735,70			<input type="checkbox"/>	<input checked="" type="checkbox"/>
T004677	ACRI	142	7	Fabbr Rurale	0	6	40	-00		€ 0,00			<input type="checkbox"/>	<input checked="" type="checkbox"/>
T004678	ACRI	142	8	Seminativo 3	3	39	40	70,11	35,06	€ 9 541,35			<input type="checkbox"/>	<input checked="" type="checkbox"/>
T004679	ACRI	142	9	Cast frutto 3	0	48	10	4,97	2,24	€ 676,37			<input type="checkbox"/>	<input checked="" type="checkbox"/>
T004700	ACRI	143	1	Semin Irrig 3	0	89	10	18,41	9,20	€ 2 505,44			<input type="checkbox"/>	<input checked="" type="checkbox"/>
T004703	ACRI	143	10	Pascolo Cesp 1	49	46	0	255,44	127,72	€ 34 763,14			<input type="checkbox"/>	<input checked="" type="checkbox"/>
T004704	ACRI	143	12	Cast frutto 4	4	1	30	20,73	8,29	€ 2 821,17			<input type="checkbox"/>	<input checked="" type="checkbox"/>
T004795	ACRI	143	172	Fabbr Rurale	0	0	32	-00		€ 0,00			<input type="checkbox"/>	<input checked="" type="checkbox"/>
T004701	ACRI	143	2	Bosco Ceduo 2	6	46	70	23,38	20,04	€ 3 181,81			<input type="checkbox"/>	<input checked="" type="checkbox"/>
T004702	ACRI	143	9	Pascolo Arb	3	4	58	31,46	15,73	€ 4 281,43			<input type="checkbox"/>	<input checked="" type="checkbox"/>
T004705	ACRI	144	1	Pascolo Arb	2	17	40	22,46	11,23	€ 3 056,61			<input type="checkbox"/>	<input checked="" type="checkbox"/>
T004708	ACRI	144	10	Cast frutto 3	12	47	0	128,80	57,96	€ 17 528,55			<input type="checkbox"/>	<input checked="" type="checkbox"/>
T004709	ACRI	144	11	Pascolo Cesp 2	11	3	30	28,49	17,09	€ 3 877,24			<input type="checkbox"/>	<input checked="" type="checkbox"/>
T004710	ACRI	144	24	Pascolo Cesp 1	55	16	10	284,88	142,44	€ 38 769,66			<input type="checkbox"/>	<input checked="" type="checkbox"/>
T004711	ACRI	144	33	Pascolo Cesp 2	3	46	90	8,96	5,37	€ 1 219,38			<input type="checkbox"/>	<input checked="" type="checkbox"/>
T004712	ACRI	144	34	Pascolo 1	9	99	10	51,60	25,80	€ 7 022,31			<input type="checkbox"/>	<input checked="" type="checkbox"/>
T004713	ACRI	144	35	Pascolo 1	6	61	50	34,16	17,08	€ 4 648,88			<input type="checkbox"/>	<input checked="" type="checkbox"/>
T004714	ACRI	144	36	Bosco Ceduo 1	4	84	40	62,54	15,01	€ 8 511,14			<input type="checkbox"/>	<input checked="" type="checkbox"/>
T004715	ACRI	144	37	Bosco Alto 3	6	55	30	20,31	20,31	€ 2 764,01			<input type="checkbox"/>	<input checked="" type="checkbox"/>
T004716	ACRI	144	38	Semin Arb 4	0	88	60	18,30	9,15	€ 2 490,47			<input type="checkbox"/>	<input checked="" type="checkbox"/>
T004717	ACRI	144	39	Semin Arb 4	1	6	20	21,94	10,97	€ 2 985,84			<input type="checkbox"/>	<input checked="" type="checkbox"/>
T004706	ACRI	144	4	Pascolo Cesp 2	3	88	80	10,04	6,02	€ 1 366,36			<input type="checkbox"/>	<input checked="" type="checkbox"/>
T004718	ACRI	144	40	Fabbr Rurale	0	2	60	-00		€ 0,00			<input type="checkbox"/>	<input checked="" type="checkbox"/>
T004719	ACRI	144	41	Pascolo Cesp 2	129	30	10	333,89	200,34	€ 45 439,49			<input type="checkbox"/>	<input checked="" type="checkbox"/>
T004720	ACRI	144	42	Cast frutto 4	17	80	50	91,96	36,78	€ 12 514,95			<input type="checkbox"/>	<input checked="" type="checkbox"/>
T004721	ACRI	144	43	Pascolo Arb	12	96	90	133,96	66,98	€ 18 230,78			<input type="checkbox"/>	<input checked="" type="checkbox"/>
T004722	ACRI	144	44	Fabbr Rurale	0	8	40	-00		€ 0,00			<input type="checkbox"/>	<input checked="" type="checkbox"/>
T004723	ACRI	144	45	Seminativo 4	0	31	60	3,26	1,63	€ 443,66			<input type="checkbox"/>	<input checked="" type="checkbox"/>
T004724	ACRI	144	46	Seminativo 4	0	60	50	6,25	3,12	€ 850,57			<input type="checkbox"/>	<input checked="" type="checkbox"/>
T004725	ACRI	144	47	Cast frutto 4	21	30	30	110,02	44,01	€ 14 972,75			<input type="checkbox"/>	<input checked="" type="checkbox"/>



ID TERRENO	Comune	Foglio	Particella	Coltura	ha	a	ca	Reddito Dominicale	Reddito Agrario	Valore 2014	Provenienza	Destinazione d'uso	Pat. Disponibile	Pat. Indisponibile
T004726	ACRI	144	48	Bosco Alto 3	11	41	0	35,36	35,36	€ 4 812,18			<input type="checkbox"/>	<input checked="" type="checkbox"/>
T004727	ACRI	144	49	Semin Arb 4	1	74	70	18,05	13,53	€ 2 456,45			<input type="checkbox"/>	<input checked="" type="checkbox"/>
T004728	ACRI	144	51	Semin Arb 4	1	71	10	35,35	17,67	€ 4 810,82			<input type="checkbox"/>	<input checked="" type="checkbox"/>
T004707	ACRI	144	9	Fabbr Rurale	0	0	92	-00		€ 0,00			<input type="checkbox"/>	<input checked="" type="checkbox"/>
T004730	ACRI	145	16	Pascolo Cesp 2	15	18	50	39,21	23,53	€ 5 336,14			<input type="checkbox"/>	<input checked="" type="checkbox"/>
T004731	ACRI	145	18	Bosco Alto 3	3	29	60	10,21	10,21	€ 1 389,49			<input type="checkbox"/>	<input checked="" type="checkbox"/>
T004732	ACRI	145	19	Bosco Ceduo 1	0	24	80	3,20	0,77	€ 435,49			<input type="checkbox"/>	<input checked="" type="checkbox"/>
T004733	ACRI	145	20	Bosco Ceduo 1	0	31	70	4,09	0,98	€ 556,61			<input type="checkbox"/>	<input checked="" type="checkbox"/>
T004734	ACRI	145	30	Pascolo Cesp 2	7	58	80	19,59	11,76	€ 2 666,03			<input type="checkbox"/>	<input checked="" type="checkbox"/>
T004729	ACRI	145	4	Pascolo Cesp 1	4	47	60	23,12	11,56	€ 3 146,43			<input type="checkbox"/>	<input checked="" type="checkbox"/>
T004738	ACRI	146	16	Pascolo Cesp 2	16	60	90	42,89	25,73	€ 5 836,95			<input type="checkbox"/>	<input checked="" type="checkbox"/>
T004739	ACRI	146	17	Pascolo Cesp 1	19	79	90	102,25	51,13	€ 13 915,33			<input type="checkbox"/>	<input checked="" type="checkbox"/>
T004740	ACRI	146	23	Bosco Alto 3	2	76	80	8,58	8,58	€ 1 167,66			<input type="checkbox"/>	<input checked="" type="checkbox"/>
T004741	ACRI	146	24	Bosco Alto 3	2	53	20	7,85	7,85	€ 1 068,32			<input type="checkbox"/>	<input checked="" type="checkbox"/>
T004742	ACRI	146	26	Bosco Alto 3	4	98	10	15,43	15,43	€ 2 099,89			<input type="checkbox"/>	<input checked="" type="checkbox"/>
T004743	ACRI	146	27	Pascolo 2	0	49	80	1,29	0,77	€ 175,56			<input type="checkbox"/>	<input checked="" type="checkbox"/>
T004744	ACRI	146	28	Bosco Alto 3	8	41	70	26,08	26,08	€ 3 549,26			<input type="checkbox"/>	<input checked="" type="checkbox"/>
T004735	ACRI	146	5	Bosco Alto 3	1	73	80	5,39	5,39	€ 733,53			<input type="checkbox"/>	<input checked="" type="checkbox"/>
T004736	ACRI	146	6	Pascolo Cesp 1	4	0	70	20,69	10,35	€ 2 815,73			<input type="checkbox"/>	<input checked="" type="checkbox"/>
T004737	ACRI	146	9	Pascolo 1	0	89	70	4,63	2,32	€ 630,10			<input type="checkbox"/>	<input checked="" type="checkbox"/>
T004745	ACRI	154	1	Bosco Ceduo 2	28	84	50	104,28	89,38	€ 14 191,59			<input type="checkbox"/>	<input checked="" type="checkbox"/>
T004752	ACRI	154	10	Bosco Alto 3	19	38	20	60,06	60,06	€ 8 173,64			<input type="checkbox"/>	<input checked="" type="checkbox"/>
T004746	ACRI	154	3	Cast frutto 4	0	26	60	1,37	0,55	€ 186,45			<input type="checkbox"/>	<input checked="" type="checkbox"/>
T004747	ACRI	154	4	Pascolo Cesp 2	4	73	20	12,22	7,33	€ 1 663,03			<input type="checkbox"/>	<input checked="" type="checkbox"/>
T004748	ACRI	154	5	Pascolo Cesp 2	6	45	30	16,66	10,00	€ 2 267,28			<input type="checkbox"/>	<input checked="" type="checkbox"/>
T004749	ACRI	154	6	Seminativo 4	1	4	60	10,80	5,40	€ 1 469,79			<input type="checkbox"/>	<input checked="" type="checkbox"/>
T004750	ACRI	154	8	Pascolo 1	14	99	60	77,45	38,72	€ 10 540,26			<input type="checkbox"/>	<input checked="" type="checkbox"/>
T004751	ACRI	154	9	Semin Arb 3	6	73	30	139,09	69,55	€ 18 928,93			<input type="checkbox"/>	<input checked="" type="checkbox"/>
T004754	ACRI	155	13	Pascolo Cesp 2	60	60	70	156,50	93,90	€ 21 298,27			<input type="checkbox"/>	<input checked="" type="checkbox"/>
T004755	ACRI	155	14	Bosco Alto 3	2	85	10	8,83	8,83	€ 1 201,69			<input type="checkbox"/>	<input checked="" type="checkbox"/>
T004756	ACRI	155	15	Pascolo Cesp 2	22	39	90	57,84	34,70	€ 7 871,52			<input type="checkbox"/>	<input checked="" type="checkbox"/>
T004753	ACRI	155	3	Pascolo 1	1	66	20	8,58	4,29	€ 1 167,66			<input type="checkbox"/>	<input checked="" type="checkbox"/>

ID TERRENO	Comune	Foglio	Particella	Coltura	ha	a	ca	Reddito Dominicale	Reddito Agrario	Valore 2014	Provenienza	Destinazione d'uso	Pat. Disponibile	Pat. Indisponibile
T004757	ACRI	155	31	Pascolo Arb	5	34	50	55,21	27,60	€ 7 513,60			<input type="checkbox"/>	<input checked="" type="checkbox"/>
T004758	ACRI	155	32	Pascolo Cesp 2	5	77	0	14,90	8,94	€ 2 027,76			<input type="checkbox"/>	<input checked="" type="checkbox"/>
T004759	ACRI	155	33	Pascolo Arb	2	18	80	22,60	11,30	€ 3 075,66			<input type="checkbox"/>	<input checked="" type="checkbox"/>
T004760	ACRI	155	34	Pascolo Cesp 1	16	3	90	82,83	41,42	€ 11 272,43			<input type="checkbox"/>	<input checked="" type="checkbox"/>
T004761	ACRI	155	35	Pascolo Arb	0	15	30	1,58	0,79	€ 215,02			<input type="checkbox"/>	<input checked="" type="checkbox"/>
T004762	ACRI	155	40	Pascolo Arb	1	96	90	20,34	10,17	€ 2 768,10			<input type="checkbox"/>	<input checked="" type="checkbox"/>
T004763	ACRI	155	41	Pascolo Cesp 1	6	53	70	33,76	16,88	€ 4 594,44			<input type="checkbox"/>	<input checked="" type="checkbox"/>
T004764	ACRI	155	43	Pascolo Cesp 1	24	59	0	127,00	63,50	€ 17 283,58			<input type="checkbox"/>	<input checked="" type="checkbox"/>
T004765	ACRI	155	44	Pascolo Arb	12	64	90	130,65	65,33	€ 17 780,32			<input type="checkbox"/>	<input checked="" type="checkbox"/>
T004766	ACRI	155	47	Bosco Alto 3	6	87	80	21,31	21,31	€ 2 900,10			<input type="checkbox"/>	<input checked="" type="checkbox"/>
T004767	ACRI	155	48	Bosco Alto 3	11	79	20	36,54	36,54	€ 4 972,77			<input type="checkbox"/>	<input checked="" type="checkbox"/>
T004768	ACRI	155	49	Seminativo 2	0	50	50	14,34	6,52	€ 1 951,55			<input type="checkbox"/>	<input checked="" type="checkbox"/>
T004769	ACRI	155	54	Bosco Ceduo 1	1	1	70	13,13	3,15	€ 1 786,88			<input type="checkbox"/>	<input checked="" type="checkbox"/>
T004770	ACRI	155	55	Bosco Ceduo 1	1	91	70	24,75	5,94	€ 3 368,26			<input type="checkbox"/>	<input checked="" type="checkbox"/>
T004771	ACRI	155	56	Bosco Ceduo 1	1	10	20	14,23	3,41	€ 1 936,58			<input type="checkbox"/>	<input checked="" type="checkbox"/>
T004772	ACRI	155	57	Bosco Ceduo 3	6	25	90	19,40	19,40	€ 2 640,17			<input type="checkbox"/>	<input checked="" type="checkbox"/>
T004773	ACRI	155	59	Bosco Ceduo 1	1	15	80	14,95	3,59	€ 2 034,56			<input type="checkbox"/>	<input checked="" type="checkbox"/>
T004774	ACRI	155	60	Bosco Ceduo 1	0	43	40	5,60	1,34	€ 762,11			<input type="checkbox"/>	<input checked="" type="checkbox"/>
T004775	ACRI	155	61	Bosco Alto 3	0	84	50	2,62	2,62	€ 356,56			<input type="checkbox"/>	<input checked="" type="checkbox"/>
T004776	ACRI	156	29	Seminativo 4	0	73	0	7,54	3,77	€ 1 026,13			<input type="checkbox"/>	<input checked="" type="checkbox"/>
T004777	ACRI	156	30	Pascolo 2	0	60	90	1,57	0,94	€ 213,66			<input type="checkbox"/>	<input checked="" type="checkbox"/>
T004778	ACRI	156	31	Bosco Alto 3	1	80	0	5,58	5,58	€ 759,39			<input type="checkbox"/>	<input checked="" type="checkbox"/>
T004779	ACRI	156	33	Pascolo Cesp 2	41	20	0	106,39	63,83	€ 14 478,74			<input type="checkbox"/>	<input checked="" type="checkbox"/>
T004780	ACRI	156	42	Bosco Alto 3	55	10	80	170,77	170,77	€ 23 240,29			<input type="checkbox"/>	<input checked="" type="checkbox"/>
T004781	ACRI	156	45	Seminativo 3	17	96	10	371,04	185,52	€ 50 495,28			<input type="checkbox"/>	<input checked="" type="checkbox"/>
T004805	ACRI	156	51	Bosco Alto 3	6	0	0	18,59	18,59	€ 2 529,94			<input type="checkbox"/>	<input checked="" type="checkbox"/>
T004794	ACRI	156	82	Bosco Alto 3	60	0	50	185,94	185,94	€ 25 304,80			<input type="checkbox"/>	<input checked="" type="checkbox"/>
T004783	ACRI	157	24	Pascolo 1	0	27	30	1,41	0,70	€ 191,89			<input type="checkbox"/>	<input checked="" type="checkbox"/>
T004784	ACRI	157	25	Seminativo 3	0	43	70	9,03	4,51	€ 1 228,90			<input type="checkbox"/>	<input checked="" type="checkbox"/>
T004785	ACRI	157	39	Pascolo 1	0	74	50	3,85	1,92	€ 523,95			<input type="checkbox"/>	<input checked="" type="checkbox"/>
T004786	ACRI	157	44	Seminativo 3	1	72	70	35,68	17,84	€ 4 855,73			<input type="checkbox"/>	<input checked="" type="checkbox"/>
T004787	ACRI	157	45	Pascolo 1	0	64	50	3,33	1,67	€ 453,18			<input type="checkbox"/>	<input checked="" type="checkbox"/>

ID TERRENO	Comune	Foglio	Particella	Coltura	ha	a	ca	Reddito Dominicale	Reddito Agrario	Valore 2014	Provenienza	Destinazione d'uso	Pat. Disponibile	Pat. Indisponibile
T004788	ACRI	157	46	Pascolo 1	0	11	20	0,58	0,29	€ 78,93			<input type="checkbox"/>	<input checked="" type="checkbox"/>
T004782	ACRI	157	5	Bosco Alto 3	2	55	93	7,93	7,93	€ 1 079,20			<input type="checkbox"/>	<input checked="" type="checkbox"/>
T006823	ACRI	159	22	Bosco Alto 3	0	10					NOTA TRASC.		<input type="checkbox"/>	<input checked="" type="checkbox"/>
T006825	ACRI	159	23	Bosco Alto 3	0	0					NOTA TRASC.		<input type="checkbox"/>	<input checked="" type="checkbox"/>
T006824	ACRI	159	7	Bosco Alto 3	0	2					NOTA TRASC.		<input type="checkbox"/>	<input checked="" type="checkbox"/>
T004789	ACRI	162	4	Bosco Alto 3	52	31	70	162,12	162,12	€ 22 063,11			<input type="checkbox"/>	<input checked="" type="checkbox"/>
T004790	ACRI	164	1	Seminativo 3	15	60	40	322,35	161,18	€ 43 869,00			<input type="checkbox"/>	<input checked="" type="checkbox"/>
T004793	ACRI	164	16	Pascolo 1	2	30	30	11,89	5,95	€ 1 618,12			<input type="checkbox"/>	<input checked="" type="checkbox"/>
T004791	ACRI	164	4	Pascolo 1	0	14	40	0,74	0,37	€ 100,71			<input type="checkbox"/>	<input checked="" type="checkbox"/>
T004792	ACRI	164	5	Pascolo 2	0	65	20	1,68	1,01	€ 228,63			<input type="checkbox"/>	<input checked="" type="checkbox"/>
T006822	ACRI	20	1	Cast frutto 3	0	10		60,09	27,04	€ 8 177,72	DEC.ESPR.		<input type="checkbox"/>	<input checked="" type="checkbox"/>
T004603	ACRI	20	12	Bosco Ceduo	1	89	80	6,86	5,88	€ 933,59			<input type="checkbox"/>	<input checked="" type="checkbox"/>
T004604	ACRI	20	13	Semin Irrig Arb	1	81	0	74,78	28,03	€ 10 176,90			<input type="checkbox"/>	<input checked="" type="checkbox"/>
T004605	ACRI	20	14	Semin Irrig		58	70	12,13	6,06	€ 1 650,79			<input type="checkbox"/>	<input checked="" type="checkbox"/>
T004800	ACRI	20	153	Ente urbano	0	0	0						<input type="checkbox"/>	<input checked="" type="checkbox"/>
T004801	ACRI	20	154	Ente urbano	0	0	49						<input type="checkbox"/>	<input checked="" type="checkbox"/>
T004606	ACRI	20	17	Pascolo Arb	1	31	0	13,53	6,77	€ 1 841,31			<input type="checkbox"/>	<input checked="" type="checkbox"/>
T004607	ACRI	20	18	Bosco Alto	3	85	70	15,94	11,95	€ 2 169,29			<input type="checkbox"/>	<input checked="" type="checkbox"/>
T004608	ACRI	20	19	Cast frutto	1	13	10	11,68	5,26	€ 1 589,55			<input type="checkbox"/>	<input checked="" type="checkbox"/>
T004609	ACRI	20	20	Bosco Alto		54	60	2,26	1,69	€ 307,57			<input type="checkbox"/>	<input checked="" type="checkbox"/>
T004610	ACRI	20	26	Cast frutto		18	70	2,90	1,26	€ 394,66			<input type="checkbox"/>	<input checked="" type="checkbox"/>
T004611	ACRI	20	27	Cast frutto		70	50	10,92	4,73	€ 1 486,12			<input type="checkbox"/>	<input checked="" type="checkbox"/>
T004612	ACRI	20	28	Semin Irrig	1	7	90	22,29	11,15	€ 3 033,47			<input type="checkbox"/>	<input checked="" type="checkbox"/>
T004613	ACRI	20	30	Seminativo		56	70	11,71	5,86	€ 1 593,63			<input type="checkbox"/>	<input checked="" type="checkbox"/>
T004614	ACRI	20	31	Fabbr Rurale		0	50	-00		€ 0,00			<input type="checkbox"/>	<input checked="" type="checkbox"/>
T004615	ACRI	20	32	Semin Irrig Arb		82	50	17,04	8,52	€ 2 318,99			<input type="checkbox"/>	<input checked="" type="checkbox"/>
T004616	ACRI	20	33	Cast frutto	3	0	20	15,71	6,28	€ 2 137,99			<input type="checkbox"/>	<input checked="" type="checkbox"/>
T004617	ACRI	20	36	Pascolo Arb	1	0	60	10,80	5,40	€ 1 469,79			<input type="checkbox"/>	<input checked="" type="checkbox"/>
T004618	ACRI	20	44	Bosco Alto	3	13	50	12,95	9,71	€ 1 762,38			<input type="checkbox"/>	<input checked="" type="checkbox"/>
T004619	ACRI	20	45	Pascolo Arb	3	62	40	37,43	18,72	€ 5 093,89			<input type="checkbox"/>	<input checked="" type="checkbox"/>
T004620	ACRI	20	46	Pascolo Cesp	8	82	60	45,58	22,79	€ 6 203,04			<input type="checkbox"/>	<input checked="" type="checkbox"/>
T004621	ACRI	20	47	Cast frutto		45	40	4,69	2,11	€ 638,27			<input type="checkbox"/>	<input checked="" type="checkbox"/>

ID TERRENO	Comune	Foglio	Particella	Coltura	ha	a	ca	Reddito Dominicale	Reddito Agrario	Valore 2014	Provenienza	Destinazione d'uso	Pat. Disponibile	Pat. Indisponibile
T004622	ACRI	20	48	Pascolo Cesp	2	23	0	11,52	5,76	€ 1 567,77			<input type="checkbox"/>	<input checked="" type="checkbox"/>
T004623	ACRI	20	49	Bosco Alto	28	66	30	118,43	88,82	€ 16 117,28			<input type="checkbox"/>	<input checked="" type="checkbox"/>
T006944	ACRI	20	5	Pascolo Arb	2	36	40	24,42	12,21	€ 3 323,35			<input type="checkbox"/>	<input checked="" type="checkbox"/>
T004624	ACRI	20	51	Cast frutto		54	40	5,62	2,53	€ 764,83			<input type="checkbox"/>	<input checked="" type="checkbox"/>
T004625	ACRI	20	53	Pascolo		23	30	0,60	0,36	€ 81,65			<input type="checkbox"/>	<input checked="" type="checkbox"/>
T004626	ACRI	20	54	Pascolo Arb		31	80	3,28	1,64	€ 446,38			<input type="checkbox"/>	<input checked="" type="checkbox"/>
T006945	ACRI	20	6	Fabbr Rurale			71	-00	-00	€ 0,00			<input type="checkbox"/>	<input checked="" type="checkbox"/>
T004602	ACRI	20	7	Semin Irrig Arb	1	18	30	36,66	15,27	€ 4 989,10			<input type="checkbox"/>	<input checked="" type="checkbox"/>
T004627	ACRI	21	1	Semin Irrig Arb	3	40	60	105,54	43,98	€ 14 363,07			<input type="checkbox"/>	<input checked="" type="checkbox"/>
T004628	ACRI	21	3	Bosco Alto	46	80	0	193,36	145,02	€ 26 314,60			<input type="checkbox"/>	<input checked="" type="checkbox"/>
T004629	ACRI	21	4	Cast frutto	27	59	0	284,98	128,24	€ 38 783,27			<input type="checkbox"/>	<input checked="" type="checkbox"/>
T004630	ACRI	21	5	Cast frutto 2	0	93	10	14,42	6,25	€ 1 962,44			<input type="checkbox"/>	<input checked="" type="checkbox"/>
T004802	ACRI	21	58	Ente urbano	0	0	0						<input type="checkbox"/>	<input checked="" type="checkbox"/>
T004633	ACRI	22	110	Bosco Alto 2	0	91	0	3,76	2,82	€ 511,70			<input type="checkbox"/>	<input checked="" type="checkbox"/>
T004634	ACRI	22	111	Bosco Ceduo 2	1	35	40	4,89	4,20	€ 665,49			<input type="checkbox"/>	<input checked="" type="checkbox"/>
T004635	ACRI	22	112	Bosco Alto 2	12	68	90	52,43	39,32	€ 7 135,26			<input type="checkbox"/>	<input checked="" type="checkbox"/>
T004631	ACRI	22	62	Pascolo Cesp 1	10	8	40	52,08	26,04	€ 7 087,63			<input type="checkbox"/>	<input checked="" type="checkbox"/>
T004632	ACRI	22	63	Cast frutto 3	5	75	10	59,40	26,73	€ 8 083,82			<input type="checkbox"/>	<input checked="" type="checkbox"/>
<b>208</b>	<b>Totali per Comune</b>									<b>€ 1 202 688,34</b>				
T004851	APRIGLIANO	1	1	Pascolo Arb 1	189	91	30	2 942,46	1 373,15	€ 400 442,92			<input type="checkbox"/>	<input checked="" type="checkbox"/>
T004852	APRIGLIANO	1	11	Pascolo Arb 1	17	57	40	272,29	127,07	€ 37 056,27			<input type="checkbox"/>	<input checked="" type="checkbox"/>
T004853	APRIGLIANO	1	12	Pascolo Arb 1	3	77	30	58,46	27,28	€ 7 955,89			<input type="checkbox"/>	<input checked="" type="checkbox"/>
T004807	APRIGLIANO	1	9	Bosco Ceduo 2	5	30	90	54,84	24,68	€ 7 463,24			<input type="checkbox"/>	<input checked="" type="checkbox"/>
T004838	APRIGLIANO	32	1	Seminativo 5	1	55	60	24,11	12,86	€ 3 281,16			<input type="checkbox"/>	<input checked="" type="checkbox"/>
T004839	APRIGLIANO	32	2	Bosco Ceduo 5	2	26	0	8,17	7,00	€ 1 111,87			<input type="checkbox"/>	<input checked="" type="checkbox"/>
T004844	APRIGLIANO	32	23	Seminativo 5	3	69	80	57,30	30,56	€ 7 798,03			<input type="checkbox"/>	<input checked="" type="checkbox"/>
T004845	APRIGLIANO	32	24	Bosco Alto 2	7	85	30	24,33	12,17	€ 3 311,10			<input type="checkbox"/>	<input checked="" type="checkbox"/>
T004846	APRIGLIANO	32	25	Pascolo 4	0	88	60	1,83	0,92	€ 249,05			<input type="checkbox"/>	<input checked="" type="checkbox"/>
T004847	APRIGLIANO	32	26	Seminativo 5	6	99	0	108,30	57,76	€ 14 738,68			<input type="checkbox"/>	<input checked="" type="checkbox"/>
T004848	APRIGLIANO	32	27	Bosco Ceduo 4	4	46	80	20,77	13,85	€ 2 826,61			<input type="checkbox"/>	<input checked="" type="checkbox"/>
T004849	APRIGLIANO	32	28	Bosco Ceduo 5	1	38	20	5,00	4,28	€ 680,46			<input type="checkbox"/>	<input checked="" type="checkbox"/>
T004850	APRIGLIANO	32	29	Pascolo 4	0	93	50	1,93	0,97	€ 262,66			<input type="checkbox"/>	<input checked="" type="checkbox"/>

ID TERRENO	Comune	Foglio	Particella	Coltura	ha	a	ca	Reddito Dominicale	Reddito Agrario	Valore 2014	Provenienza	Destinazione d'uso	Pat. Disponibile	Pat. Indisponibile
T004840	APRIGLIANO	32	3	Seminativo 5	7	13	70	110,58	58,98	€ 15 048,97			<input type="checkbox"/>	<input checked="" type="checkbox"/>
T004841	APRIGLIANO	32	4	Pascolo 4	0	94	20	1,95	0,97	€ 265,38			<input type="checkbox"/>	<input checked="" type="checkbox"/>
T004842	APRIGLIANO	32	5	Bosco Misto 1	58	48	0	453,04	241,62	€ 61 654,76			<input type="checkbox"/>	<input checked="" type="checkbox"/>
T004843	APRIGLIANO	32	6	Pascolo 4	0	84	40	1,74	0,87	€ 236,80			<input type="checkbox"/>	<input checked="" type="checkbox"/>
T004808	APRIGLIANO	4	1	Bosco Ceduo 1	18	7	60	280,06	93,35	€ 38 113,70			<input type="checkbox"/>	<input checked="" type="checkbox"/>
T004815	APRIGLIANO	4	10	Bosco Misto 1	32	68	60	253,21	135,05	€ 34 459,65			<input type="checkbox"/>	<input checked="" type="checkbox"/>
T004816	APRIGLIANO	4	11	Bosco Misto 1	2	18	70	16,94	9,04	€ 2 305,39			<input type="checkbox"/>	<input checked="" type="checkbox"/>
T004817	APRIGLIANO	4	12	Bosco Ceduo 5	3	67	20	13,28	11,38	€ 1 807,29			<input type="checkbox"/>	<input checked="" type="checkbox"/>
T004818	APRIGLIANO	4	13	Seminativo 5	4	41	70	68,44	36,50	€ 9 314,08			<input type="checkbox"/>	<input checked="" type="checkbox"/>
T004819	APRIGLIANO	4	14	Bosco Misto 1	91	42	40	708,25	377,73	€ 96 386,59			<input type="checkbox"/>	<input checked="" type="checkbox"/>
T004820	APRIGLIANO	4	15	Fu d'accertamento	0	32	10						<input type="checkbox"/>	<input checked="" type="checkbox"/>
T004821	APRIGLIANO	4	16	Seminativo 5	5	6	60	78,49	41,86	€ 10 681,80			<input type="checkbox"/>	<input checked="" type="checkbox"/>
T004822	APRIGLIANO	4	17	Bosco Ceduo 5	3	81	20	13,78	11,81	€ 1 875,34			<input type="checkbox"/>	<input checked="" type="checkbox"/>
T004823	APRIGLIANO	4	18	Bosco Misto 2	3	67	50	18,98	11,39	€ 2 583,01			<input type="checkbox"/>	<input checked="" type="checkbox"/>
T004809	APRIGLIANO	4	3	Bosco Ceduo 1	26	49	90	410,57	136,86	€ 55 874,97			<input type="checkbox"/>	<input checked="" type="checkbox"/>
T004810	APRIGLIANO	4	4	Bosco Alto 1	8	54	40	61,78	26,48	€ 8 407,71			<input type="checkbox"/>	<input checked="" type="checkbox"/>
T004811	APRIGLIANO	4	5	Bosco Ceduo 3	0	37	10	2,30	1,15	€ 313,01			<input type="checkbox"/>	<input checked="" type="checkbox"/>
T004812	APRIGLIANO	4	6	Semin Irrig 4	3	80	50	117,91	58,95	€ 16 046,51			<input type="checkbox"/>	<input checked="" type="checkbox"/>
T004813	APRIGLIANO	4	8	Fabbr Rurale	0	13	60	-00		€ 0,00			<input type="checkbox"/>	<input checked="" type="checkbox"/>
T004814	APRIGLIANO	4	9	Semin Irrig Arb 4	2	82	30	138,51	51,03	€ 18 849,99			<input type="checkbox"/>	<input checked="" type="checkbox"/>
T004854	APRIGLIANO	46	3	Bosco Ceduo 4	7	65	40	35,58	23,72	€ 4 842,13			<input type="checkbox"/>	<input checked="" type="checkbox"/>
T004855	APRIGLIANO	46	4	Pascolo Arb 1	21	54	70	333,84	155,79	€ 45 432,69			<input type="checkbox"/>	<input checked="" type="checkbox"/>
T004856	APRIGLIANO	47	1	Pascolo Arb 1	44	85	40	694,95	324,31	€ 94 576,58			<input type="checkbox"/>	<input checked="" type="checkbox"/>
T004861	APRIGLIANO	47	10	Pascolo Arb 1	15	41	70	238,87	111,47	€ 32 508,11			<input type="checkbox"/>	<input checked="" type="checkbox"/>
T004862	APRIGLIANO	47	13	Pascolo 3	6	46	17	26,70	10,01	€ 3 633,64			<input type="checkbox"/>	<input checked="" type="checkbox"/>
T004863	APRIGLIANO	47	26	Pascolo 4	0	79	16	1,64	0,82	€ 223,19			<input type="checkbox"/>	<input checked="" type="checkbox"/>
T004864	APRIGLIANO	47	27	Pascolo Arb 1	8	42	50	130,53	60,92	€ 17 763,98			<input type="checkbox"/>	<input checked="" type="checkbox"/>
T004857	APRIGLIANO	47	4	Pascolo 3	5	20	0	21,48	8,06	€ 2 923,24			<input type="checkbox"/>	<input checked="" type="checkbox"/>
T004858	APRIGLIANO	47	5	Pascolo Arb 1	25	21	80	390,72	182,34	€ 53 173,55			<input type="checkbox"/>	<input checked="" type="checkbox"/>
T004859	APRIGLIANO	47	6	Pascolo Arb 1	1	44	50	22,39	10,45	€ 3 047,08			<input type="checkbox"/>	<input checked="" type="checkbox"/>
T004860	APRIGLIANO	47	7	Pascolo 3	0	47	6	1,94	0,73	€ 264,02			<input type="checkbox"/>	<input checked="" type="checkbox"/>
T004824	APRIGLIANO	5	1	Bosco Ceduo 4	1	7	70	5,01	3,34	€ 681,82			<input type="checkbox"/>	<input checked="" type="checkbox"/>

ID TERRENO	Comune	Foglio	Particella	Coltura	ha	a	ca	Reddito Dominicale	Reddito Agrario	Valore 2014	Provenienza	Destinazione d'uso	Pat. Disponibile	Pat. Indisponibile	
T004829	APRIGLIANO	5	12	Bosco Ceduo 3	1	18	30	7,33	3,67	€ 997,55			<input type="checkbox"/>	<input checked="" type="checkbox"/>	
T004830	APRIGLIANO	5	13	Bosco Alto 1	1	64	10	11,87	5,09	€ 1 615,40			<input type="checkbox"/>	<input checked="" type="checkbox"/>	
T004831	APRIGLIANO	5	14	Seminativo 5	2	3	90	31,59	16,85	€ 4 299,12			<input type="checkbox"/>	<input checked="" type="checkbox"/>	
T004832	APRIGLIANO	5	15	Seminativo 5	2	62	90	40,73	21,72	€ 5 542,99			<input type="checkbox"/>	<input checked="" type="checkbox"/>	
T004833	APRIGLIANO	5	16	Bosco Alto 1	31	54	70	228,10	97,76	€ 31 042,40			<input type="checkbox"/>	<input checked="" type="checkbox"/>	
T004834	APRIGLIANO	5	17	Bosco Alto 1	0	12	30	0,89	0,38	€ 121,12			<input type="checkbox"/>	<input checked="" type="checkbox"/>	
T004835	APRIGLIANO	5	18	Pascolo 4	15	95	0	32,95	16,47	€ 4 484,21			<input type="checkbox"/>	<input checked="" type="checkbox"/>	
T004836	APRIGLIANO	5	19	Bosco Ceduo 5	2	37	90	8,60	7,37	€ 1 170,38			<input type="checkbox"/>	<input checked="" type="checkbox"/>	
T004825	APRIGLIANO	5	2	Bosco Ceduo 2	3	86	0	39,87	17,94	€ 5 425,96			<input type="checkbox"/>	<input checked="" type="checkbox"/>	
T004837	APRIGLIANO	5	20	Bosco Misto 1	17	85	40	138,31	73,77	€ 18 822,77			<input type="checkbox"/>	<input checked="" type="checkbox"/>	
T004826	APRIGLIANO	5	3	Seminativo 5	4	96	20	76,88	41,00	€ 10 462,69			<input type="checkbox"/>	<input checked="" type="checkbox"/>	
T004827	APRIGLIANO	5	4	Pascolo 4	0	86	30	1,78	0,89	€ 242,24			<input type="checkbox"/>	<input checked="" type="checkbox"/>	
T004828	APRIGLIANO	5	5	Bosco Ceduo 4	203	24	0	944,68	629,79	€ 128 562,64			<input type="checkbox"/>	<input checked="" type="checkbox"/>	
T004865	APRIGLIANO	51	17	Bosco Alto 2	76	57	40	237,28	118,64	€ 32 291,72			<input type="checkbox"/>	<input checked="" type="checkbox"/>	
T004866	APRIGLIANO	51	26	Fu d'accertamento	1	20	40						<input type="checkbox"/>	<input checked="" type="checkbox"/>	
T004869	APRIGLIANO	53	11	Bosco Misto 2	40	54	50	209,40	125,64	€ 28 497,50			<input type="checkbox"/>	<input checked="" type="checkbox"/>	
T004867	APRIGLIANO	53	3	Bosco Alto 2	90	21	90	279,57	139,78	€ 38 047,02			<input type="checkbox"/>	<input checked="" type="checkbox"/>	
T004868	APRIGLIANO	53	4	Pascolo 4	5	51	30	11,39	5,69	€ 1 550,08			<input type="checkbox"/>	<input checked="" type="checkbox"/>	
T004870	APRIGLIANO	54	5	Bosco Misto 2	119	23	60	615,80	369,48	€ 83 804,96			<input type="checkbox"/>	<input checked="" type="checkbox"/>	
T004871	APRIGLIANO	54	6	Bosco Misto 2	4	95	30	25,58	15,35	€ 3 481,21			<input type="checkbox"/>	<input checked="" type="checkbox"/>	
T004872	APRIGLIANO	54	7	Pascolo 3	3	82	90	15,82	5,93	€ 2 152,96			<input type="checkbox"/>	<input checked="" type="checkbox"/>	
T004873	APRIGLIANO	54	8	Pascolo 3	6	54	90	27,06	10,15	€ 3 682,63			<input type="checkbox"/>	<input checked="" type="checkbox"/>	
<b>67</b>	<b>Totali per Comune</b>										<b>€ 1 526 770,46</b>				
T004874	BISIGNANO	39	785	Pascolo		0	25	0,01	0,01	€ 1,36			<input type="checkbox"/>	<input checked="" type="checkbox"/>	
T004875	BISIGNANO	39	788	Uliveto		1	20	0,19	0,22	€ 25,86			<input type="checkbox"/>	<input checked="" type="checkbox"/>	
T004876	BISIGNANO	39	789	Uliveto		1	60	0,25	0,29	€ 34,02			<input type="checkbox"/>	<input checked="" type="checkbox"/>	
T004877	BISIGNANO	39	792	Uliveto		0	10	0,02	0,02	€ 2,72			<input type="checkbox"/>	<input checked="" type="checkbox"/>	
T004878	BISIGNANO	39	794	Uliveto		0	5	0,01	0,01	€ 1,36			<input type="checkbox"/>	<input checked="" type="checkbox"/>	
T004879	BISIGNANO	39	796	Uliveto		0	5	0,01	0,01	€ 1,36			<input type="checkbox"/>	<input checked="" type="checkbox"/>	
T004880	BISIGNANO	39	798	Semin Arb		0	50	0,18	0,06	€ 24,50			<input type="checkbox"/>	<input checked="" type="checkbox"/>	
T004881	BISIGNANO	39	800	Semin Arb		1	30	0,47	0,17	€ 63,96			<input type="checkbox"/>	<input checked="" type="checkbox"/>	
T004882	BISIGNANO	39	803	Semin Arb		1	5	0,38	0,14	€ 51,71			<input type="checkbox"/>	<input checked="" type="checkbox"/>	

ID TERRENO	Comune	Foglio	Particella	Coltura	ha	a	ca	Reddito Dominicale	Reddito Agrario	Valore 2014	Provenienza	Destinazione d'uso	Pat. Disponibile	Pat. Indisponibile
T004883	BISIGNANO	39	806	Semin Arb		1	60	0,58	0,21	€ 78,93			<input type="checkbox"/>	<input checked="" type="checkbox"/>
<b>10</b>	<b>Totali per Comune</b>							<b>€ 285,79</b>						
T006831	BOCCHIGLIERO	25	60	Seminativo 3	0	2					ESPROPRIO		<input type="checkbox"/>	<input checked="" type="checkbox"/>
T006832	BOCCHIGLIERO	25	61	Pascolo Arb	0	2					ESPROPRIO		<input type="checkbox"/>	<input checked="" type="checkbox"/>
T006834	BOCCHIGLIERO	26	11	Pascolo Cesp 1	0	5					ESPROPRIO		<input type="checkbox"/>	<input checked="" type="checkbox"/>
T006833	BOCCHIGLIERO	26	5	Pascolo Cesp 1	0	10					ESPROPRIO		<input type="checkbox"/>	<input checked="" type="checkbox"/>
T006861	BOCCHIGLIERO	27			0	2					ESPROPRIO		<input type="checkbox"/>	<input checked="" type="checkbox"/>
T006835	BOCCHIGLIERO	27	15	Pascolo Cesp 2	0	16					ESPROPRIO		<input type="checkbox"/>	<input checked="" type="checkbox"/>
T006836	BOCCHIGLIERO	27	16	Castagneto 1	0	20					ESPROPRIO		<input type="checkbox"/>	<input checked="" type="checkbox"/>
T006837	BOCCHIGLIERO	27	20	Pascolo 2	0	29					ESPROPRIO		<input type="checkbox"/>	<input checked="" type="checkbox"/>
T006849	BOCCHIGLIERO	27	22	Pascolo Arb	0	7					ESPROPRIO		<input type="checkbox"/>	<input checked="" type="checkbox"/>
T006853	BOCCHIGLIERO	27	40	Castagneto 2	0	4					ESPROPRIO		<input type="checkbox"/>	<input checked="" type="checkbox"/>
T006846	BOCCHIGLIERO	27	41	Bosco Ceduo 1	0	6					ESPROPRIO		<input type="checkbox"/>	<input checked="" type="checkbox"/>
T006852	BOCCHIGLIERO	27	42	Bosco Ceduo 1	0	7					ESPROPRIO		<input type="checkbox"/>	<input checked="" type="checkbox"/>
T006862	BOCCHIGLIERO	27	44	Bosco Ceduo 1	0	2					ESPROPRIO		<input type="checkbox"/>	<input checked="" type="checkbox"/>
T006863	BOCCHIGLIERO	27	45	Bosco Ceduo 1	0	1					ESPROPRIO		<input type="checkbox"/>	<input checked="" type="checkbox"/>
T006851	BOCCHIGLIERO	27	46	Castagneto 2	0	5					ESPROPRIO		<input type="checkbox"/>	<input checked="" type="checkbox"/>
T006860	BOCCHIGLIERO	27	48	Castagneto 2	0	0					ESPROPRIO		<input type="checkbox"/>	<input checked="" type="checkbox"/>
T006847	BOCCHIGLIERO	27	50	Pascolo Arb	0	3					ESPROPRIO		<input type="checkbox"/>	<input checked="" type="checkbox"/>
T006844	BOCCHIGLIERO	27	63	Semin Arb 1	0	1					ESPROPRIO		<input type="checkbox"/>	<input checked="" type="checkbox"/>
T006845	BOCCHIGLIERO	27	64	Castagneto 2	0	4					ESPROPRIO		<input type="checkbox"/>	<input checked="" type="checkbox"/>
T006842	BOCCHIGLIERO	27	67	Castagneto 1	0	1					ESPROPRIO		<input type="checkbox"/>	<input checked="" type="checkbox"/>
T006843	BOCCHIGLIERO	27	68	Seminativo 1	0	8					ESPROPRIO		<input type="checkbox"/>	<input checked="" type="checkbox"/>
T006848	BOCCHIGLIERO	27	74	Castagneto 1	0	1					ESPROPRIO		<input type="checkbox"/>	<input checked="" type="checkbox"/>
T006838	BOCCHIGLIERO	27	83		0	10					ESPROPRIO		<input type="checkbox"/>	<input checked="" type="checkbox"/>
T006841	BOCCHIGLIERO	28			0	3					ESPROPRIO		<input type="checkbox"/>	<input checked="" type="checkbox"/>
T006839	BOCCHIGLIERO	28	22	Semin Arb 1	0	0					ESPROPRIO		<input type="checkbox"/>	<input checked="" type="checkbox"/>
T006857	BOCCHIGLIERO	28	384	Semin Arb 1	0	0					ESPROPRIO		<input type="checkbox"/>	<input checked="" type="checkbox"/>
T006858	BOCCHIGLIERO	28	385	Semin Arb 1	0	0					ESPROPRIO		<input type="checkbox"/>	<input checked="" type="checkbox"/>
T006859	BOCCHIGLIERO	28	386	Semin Arb 1	0	1					ESPROPRIO		<input type="checkbox"/>	<input checked="" type="checkbox"/>
T006850	BOCCHIGLIERO	33	13	Bosco Alto 2	0	8					ESPROPRIO		<input type="checkbox"/>	<input checked="" type="checkbox"/>
T006864	BOCCHIGLIERO	34	16	Pascolo Cesp 2	0	0					ESPROPRIO		<input type="checkbox"/>	<input checked="" type="checkbox"/>

ID TERRENO	Comune	Foglio	Particella	Coltura	ha	a	ca	Reddito Dominicale	Reddito Agrario	Valore 2014	Provenienza	Destinazione d'uso	Pat. Disponibile	Pat. Indisponibile
T006854	BOCCHIGLIERO	34	29	Bosco Alto 2	0	1					ESPROPRIO		<input type="checkbox"/>	<input checked="" type="checkbox"/>
T006855	BOCCHIGLIERO	34	30	Seminativo 2	0	4					ESPROPRIO		<input type="checkbox"/>	<input checked="" type="checkbox"/>
T006856	BOCCHIGLIERO	34	31	Pascolo Cesp 1	0	0					ESPROPRIO		<input type="checkbox"/>	<input checked="" type="checkbox"/>
T006865	BOCCHIGLIERO	34	55	Seminativo 2	0	43					ESPROPRIO		<input type="checkbox"/>	<input checked="" type="checkbox"/>
T006866	BOCCHIGLIERO	39	51	Seminativo	0	6					ESPROPRIO		<input type="checkbox"/>	<input checked="" type="checkbox"/>
T006867	BOCCHIGLIERO	39	52	Seminativo	0	6					ESPROPRIO		<input type="checkbox"/>	<input checked="" type="checkbox"/>
T006868	BOCCHIGLIERO	39	65	Seminativo	13	25					ESPROPRIO		<input type="checkbox"/>	<input checked="" type="checkbox"/>
T004884	BOCCHIGLIERO	39	91	Seminativo 2	2	46	0	50,82	16,52	€ 6 916,15			<input type="checkbox"/>	<input checked="" type="checkbox"/>
T004885	BOCCHIGLIERO	39	92	Bosco Alto 2	3	6	80	12,68	4,75	€ 1 725,64			<input type="checkbox"/>	<input checked="" type="checkbox"/>
T006869	BOCCHIGLIERO	53	26	Bosco Alto 2	0	24		54,75	20,53	€ 7 450,99	ESPROPRIO		<input type="checkbox"/>	<input checked="" type="checkbox"/>
T006870	BOCCHIGLIERO	53	27	Pascolo 2	84	60		1,02	0,51	€ 138,81	ESPROPRIO		<input type="checkbox"/>	<input checked="" type="checkbox"/>
T006871	BOCCHIGLIERO	53	28	Bosco Alto 3	0	86		174,79	87,39	€ 23 787,38	ESPROPRIO		<input type="checkbox"/>	<input checked="" type="checkbox"/>
T006872	BOCCHIGLIERO	53	32	Seminativo 3	0	54		8,92	4,91	€ 1 213,93	ESPROPRIO		<input type="checkbox"/>	<input checked="" type="checkbox"/>
T006873	BOCCHIGLIERO	53	33	Bosco Alto 3	2	49		1,12	0,56	€ 152,42	ESPROPRIO		<input type="checkbox"/>	<input checked="" type="checkbox"/>
T006874	BOCCHIGLIERO	53	34	Bosco Alto 3	5	17		5,16	2,58	€ 702,23	ESPROPRIO		<input type="checkbox"/>	<input checked="" type="checkbox"/>
T006875	BOCCHIGLIERO	53	35	Pascolo 2	0	53		21,36	10,68	€ 2 906,91	ESPROPRIO		<input type="checkbox"/>	<input checked="" type="checkbox"/>
T006876	BOCCHIGLIERO	53	36	Pascolo 2	10	40		2,21	1,10	€ 300,76	ESPROPRIO		<input type="checkbox"/>	<input checked="" type="checkbox"/>
T006877	BOCCHIGLIERO	53	37	Bosco Alto 3	2	45		21,50	10,75	€ 2 925,96	ESPROPRIO		<input type="checkbox"/>	<input checked="" type="checkbox"/>
T006878	BOCCHIGLIERO	53	39	Pascolo 2	1	91		10,15	5,08	€ 1 381,33	ESPROPRIO		<input type="checkbox"/>	<input checked="" type="checkbox"/>
T006879	BOCCHIGLIERO	53	40	Bosco Ceduo 3	0	37		8,89	0,99	€ 1 209,85	ESPROPRIO		<input type="checkbox"/>	<input checked="" type="checkbox"/>
T006880	BOCCHIGLIERO	53	41	Pascolo 2	3	81		1,56	0,78	€ 212,30	ESPROPRIO		<input type="checkbox"/>	<input checked="" type="checkbox"/>
T006881	BOCCHIGLIERO	53	42	Pascolo 2	1	13		15,78	7,89	€ 2 147,52	ESPROPRIO		<input type="checkbox"/>	<input checked="" type="checkbox"/>
T006882	BOCCHIGLIERO	53	43	Pascolo 2	2	61		4,67	2,34	€ 635,55	ESPROPRIO		<input type="checkbox"/>	<input checked="" type="checkbox"/>
T004886	BOCCHIGLIERO	53	44	Bosco Alto 2	2	86	0	11,82	4,43	€ 1 608,60			<input type="checkbox"/>	<input checked="" type="checkbox"/>
T004887	BOCCHIGLIERO	53	45	Bosco Alto 2	13	25	20	54,75	20,53	€ 7 450,99			<input type="checkbox"/>	<input checked="" type="checkbox"/>
T004888	BOCCHIGLIERO	53	46	Pascolo 2	0	24	60	1,02	0,51	€ 138,81			<input type="checkbox"/>	<input checked="" type="checkbox"/>
T004889	BOCCHIGLIERO	53	47	Bosco Alto 3	84	61	0	174,79	87,39	€ 23 787,38			<input type="checkbox"/>	<input checked="" type="checkbox"/>
T004890	BOCCHIGLIERO	53	48	Seminativo 3	0	86	40	8,92	4,91	€ 1 213,93			<input type="checkbox"/>	<input checked="" type="checkbox"/>
T004891	BOCCHIGLIERO	53	50	Bosco Alto 3	0	54	30	1,12	0,56	€ 152,42			<input type="checkbox"/>	<input checked="" type="checkbox"/>
T004892	BOCCHIGLIERO	53	53	Bosco Alto 3	2	49	80	5,16	2,58	€ 702,23			<input type="checkbox"/>	<input checked="" type="checkbox"/>
T004893	BOCCHIGLIERO	53	54	Pascolo 2	5	17	0	21,36	10,68	€ 2 906,91			<input type="checkbox"/>	<input checked="" type="checkbox"/>
T004894	BOCCHIGLIERO	53	55	Pascolo 2	0	53	40	2,21	1,10	€ 300,76			<input type="checkbox"/>	<input checked="" type="checkbox"/>



ID TERRENO	Comune	Foglio	Particella	Coltura	ha	a	ca	Reddito Dominicale	Reddito Agrario	Valore 2014	Provenienza	Destinazione d'uso	Pat. Disponibile	Pat. Indisponibile
T004895	BOCCHIGLIERO	53	56	Bosco Alto 3	10	40	90	21,50	10,75	€ 2 925,96			<input type="checkbox"/>	<input checked="" type="checkbox"/>
T004896	BOCCHIGLIERO	53	57	Pascolo 2	2	45	70	10,15	5,08	€ 1 381,33			<input type="checkbox"/>	<input checked="" type="checkbox"/>
T004897	BOCCHIGLIERO	53	58	Bosco Ceduo 3	1	91	20	8,89	0,99	€ 1 209,85			<input type="checkbox"/>	<input checked="" type="checkbox"/>
T004898	BOCCHIGLIERO	53	59	Pascolo 2	0	37	80	1,56	0,78	€ 212,30			<input type="checkbox"/>	<input checked="" type="checkbox"/>
T004899	BOCCHIGLIERO	53	60	Pascolo 2	3	81	90	15,78	7,89	€ 2 147,52			<input type="checkbox"/>	<input checked="" type="checkbox"/>
T004900	BOCCHIGLIERO	53	61	Pascolo 2	1	13	10	4,67	2,34	€ 635,55			<input type="checkbox"/>	<input checked="" type="checkbox"/>
T004901	BOCCHIGLIERO	53	62	Pascolo Cesp 2	1	50	20	3,88	3,10	€ 528,03			<input type="checkbox"/>	<input checked="" type="checkbox"/>
T004902	BOCCHIGLIERO	53	63	Pascolo Cesp 2	0	79	60	2,06	1,64	€ 280,35			<input type="checkbox"/>	<input checked="" type="checkbox"/>
T004903	BOCCHIGLIERO	53	64	Pascolo 2	1	54	90	6,40	3,20	€ 870,98			<input type="checkbox"/>	<input checked="" type="checkbox"/>
T004904	BOCCHIGLIERO	53	65	Pascolo Cesp 1	0	65	70	2,71	1,36	€ 368,81			<input type="checkbox"/>	<input checked="" type="checkbox"/>
T004905	BOCCHIGLIERO	53	66	Pascolo 1	0	41	80	3,67	1,94	€ 499,45			<input type="checkbox"/>	<input checked="" type="checkbox"/>
T004906	BOCCHIGLIERO	53	67	Bosco Alto 3	6	47	20	13,37	0,30	€ 1 819,54			<input type="checkbox"/>	<input checked="" type="checkbox"/>
T004907	BOCCHIGLIERO	53	68	Semin Irrig	1	7	70	25,03	11,12	€ 3 406,36			<input type="checkbox"/>	<input checked="" type="checkbox"/>
T004908	BOCCHIGLIERO	53	69	Seminativo 2	0	22	60	4,67	1,52	€ 635,55			<input type="checkbox"/>	<input checked="" type="checkbox"/>
T004909	BOCCHIGLIERO	53	70	Semin Irrig	0	7	10	1,65	0,73	€ 224,55			<input type="checkbox"/>	<input checked="" type="checkbox"/>
T004910	BOCCHIGLIERO	53	71	Pascolo Cesp 2	5	24	40	13,54	10,83	€ 1 842,67			<input type="checkbox"/>	<input checked="" type="checkbox"/>
T004911	BOCCHIGLIERO	53	72	Pascolo 2	1	49	10	6,16	3,08	€ 838,32			<input type="checkbox"/>	<input checked="" type="checkbox"/>
T004912	BOCCHIGLIERO	53	73	Semin Irrig	0	33	70	7,83	3,48	€ 1 065,59			<input type="checkbox"/>	<input checked="" type="checkbox"/>
T004913	BOCCHIGLIERO	53	74	Pascolo 1	0	70	60	6,20	3,28	€ 843,77			<input type="checkbox"/>	<input checked="" type="checkbox"/>
T004914	BOCCHIGLIERO	53	75	Pascolo Cesp 1	0	65	60	2,71	1,36	€ 368,81			<input type="checkbox"/>	<input checked="" type="checkbox"/>
T004915	BOCCHIGLIERO	53	76		0	9	10						<input type="checkbox"/>	<input checked="" type="checkbox"/>
T004916	BOCCHIGLIERO	53	77	Pascolo Cesp 2	0	38	50	0,99	0,80	€ 134,73			<input type="checkbox"/>	<input checked="" type="checkbox"/>
T004917	BOCCHIGLIERO	53	78	Bosco Alto 3	0	55	80	1,15	0,58	€ 156,50			<input type="checkbox"/>	<input checked="" type="checkbox"/>
T004918	BOCCHIGLIERO	53	79	Pascolo 2	3	40	0	14,05	7,02	€ 1 912,08			<input type="checkbox"/>	<input checked="" type="checkbox"/>
T004919	BOCCHIGLIERO	53	80	Pascolo 2	0	51	60	2,13	1,07	€ 289,87			<input type="checkbox"/>	<input checked="" type="checkbox"/>
T004920	BOCCHIGLIERO	53	81	Bosco Alto 3	2	11	30	4,37	2,18	€ 594,72			<input type="checkbox"/>	<input checked="" type="checkbox"/>
T004921	BOCCHIGLIERO	53	90	Pascolo 2	9	63	50	39,81	19,90	€ 5 417,79			<input type="checkbox"/>	<input checked="" type="checkbox"/>
T003382	BOCCHIGLIERO	53	91	Bosco Alto 3	1	55	60	3,21	1,61	€ 436,85			<input type="checkbox"/>	<input checked="" type="checkbox"/>
T004922	BOCCHIGLIERO	53	92	Seminativo 2	1	10	30	22,79	7,41	€ 3 101,52			<input type="checkbox"/>	<input checked="" type="checkbox"/>
T004928	BOCCHIGLIERO	54	104	Bosco Alto 2	0	60	50	2,50	0,94	€ 340,23			<input type="checkbox"/>	<input checked="" type="checkbox"/>
T004929	BOCCHIGLIERO	54	105	Pascolo 1	5	50	40	48,32	25,58	€ 6 575,93			<input type="checkbox"/>	<input checked="" type="checkbox"/>
T004930	BOCCHIGLIERO	54	106	Pascolo 2	1	0	90	4,17	2,08	€ 567,50			<input type="checkbox"/>	<input checked="" type="checkbox"/>

ID TERRENO	Comune	Foglio	Particella	Coltura	ha	a	ca	Reddito Dominicale	Reddito Agrario	Valore 2014	Provenienza	Destinazione d'uso	Pat. Disponibile	Pat. Indisponibile
T004931	BOCCHIGLIERO	54	107	Bosco Alto 2	14	1	80	57,92	21,72	€ 7 882,40			<input type="checkbox"/>	<input checked="" type="checkbox"/>
T004932	BOCCHIGLIERO	54	108	Bosco Alto 3	0	76	20	1,57	0,79	€ 213,66			<input type="checkbox"/>	<input checked="" type="checkbox"/>
T004933	BOCCHIGLIERO	54	109	Seminativo 3	1	17	80	12,17	6,69	€ 1 656,23			<input type="checkbox"/>	<input checked="" type="checkbox"/>
T004934	BOCCHIGLIERO	54	110	Seminativo 3	0	47	80	4,94	2,72	€ 672,29			<input type="checkbox"/>	<input checked="" type="checkbox"/>
T004923	BOCCHIGLIERO	54	88	Bosco Alto 3	4	51	10	9,32	4,66	€ 1 268,37			<input type="checkbox"/>	<input checked="" type="checkbox"/>
T004924	BOCCHIGLIERO	54	89	Pascolo 2	11	18	40	46,21	23,10	€ 6 288,77			<input type="checkbox"/>	<input checked="" type="checkbox"/>
T004925	BOCCHIGLIERO	54	90	Seminativo 3	1	48	10	15,30	8,41	€ 2 082,20			<input type="checkbox"/>	<input checked="" type="checkbox"/>
T004926	BOCCHIGLIERO	54	91	Pascolo 1	0	86	10	7,56	4,00	€ 1 028,85			<input type="checkbox"/>	<input checked="" type="checkbox"/>
T004927	BOCCHIGLIERO	54	92	Pascolo Cesp 2	2	73	60	7,07	5,65	€ 962,16			<input type="checkbox"/>	<input checked="" type="checkbox"/>
T004935	BOCCHIGLIERO	55	10	Pascolo 2	0	7	0	0,29	0,14	€ 39,47			<input type="checkbox"/>	<input checked="" type="checkbox"/>
T004936	BOCCHIGLIERO	55	25	Bosco Alto 2	2	25	60	9,32	3,50	€ 1 268,37			<input type="checkbox"/>	<input checked="" type="checkbox"/>
T004937	BOCCHIGLIERO	55	27	Pascolo 2	0	30	40	1,26	0,63	€ 171,48			<input type="checkbox"/>	<input checked="" type="checkbox"/>
T004938	BOCCHIGLIERO	56	30	Bosco Alto 2	3	34	0	13,80	5,17	€ 1 878,06			<input type="checkbox"/>	<input checked="" type="checkbox"/>
T003407	BOCCHIGLIERO	58	18	Pascolo Arb	1	0	0	9,81	7,75	€ 1 335,05			<input type="checkbox"/>	<input checked="" type="checkbox"/>
T003376	BOCCHIGLIERO	58	51	Bosco Alto 2	0	2	20	0,09	0,03	€ 12,25			<input type="checkbox"/>	<input checked="" type="checkbox"/>
T003383	BOCCHIGLIERO	58	6	Bosco Alto 2	2	45	10	10,13	3,80	€ 1 378,60			<input type="checkbox"/>	<input checked="" type="checkbox"/>
T004939	BOCCHIGLIERO	62	26	Bosco Alto 2	0	73	60	3,04	1,14	€ 413,72			<input type="checkbox"/>	<input checked="" type="checkbox"/>
T004940	BOCCHIGLIERO	62	27	Bosco Alto 2	0	48	30	2,00	0,75	€ 272,18			<input type="checkbox"/>	<input checked="" type="checkbox"/>
T004941	BOCCHIGLIERO	62	28	Bosco Alto 3	2	70	30	5,58	2,79	€ 759,39			<input type="checkbox"/>	<input checked="" type="checkbox"/>
T004942	BOCCHIGLIERO	62	32	Seminativo 3	2	2	80	20,95	11,52	€ 2 851,11			<input type="checkbox"/>	<input checked="" type="checkbox"/>
T004943	BOCCHIGLIERO	62	33	Bosco Alto 2	11	46	30	47,36	17,76	€ 6 445,28			<input type="checkbox"/>	<input checked="" type="checkbox"/>
T004944	BOCCHIGLIERO	62	34	Seminativo 3	1	20	90	12,49	6,87	€ 1 699,78			<input type="checkbox"/>	<input checked="" type="checkbox"/>
T004945	BOCCHIGLIERO	62	35	Pascolo 1	11	96	30	105,03	55,61	€ 14 293,66			<input type="checkbox"/>	<input checked="" type="checkbox"/>
T004946	BOCCHIGLIERO	62	36	Bosco Alto 2	0	44	40	1,83	0,69	€ 249,05			<input type="checkbox"/>	<input checked="" type="checkbox"/>
T004947	BOCCHIGLIERO	62	37	Bosco Alto 2	0	10	90	0,45	0,17	€ 61,24			<input type="checkbox"/>	<input checked="" type="checkbox"/>
T004948	BOCCHIGLIERO	62	39	Seminativo 3	1	38	80	14,34	7,89	€ 1 951,55			<input type="checkbox"/>	<input checked="" type="checkbox"/>
T004949	BOCCHIGLIERO	62	40	Pascolo Cesp 1	2	10	70	8,71	4,35	€ 1 185,35			<input type="checkbox"/>	<input checked="" type="checkbox"/>
T004950	BOCCHIGLIERO	62	41	Bosco Alto 3	0	23	20	0,48	0,24	€ 65,32			<input type="checkbox"/>	<input checked="" type="checkbox"/>
T004951	BOCCHIGLIERO	62	42	Bosco Alto 2	1	27	40	5,26	1,97	€ 715,84			<input type="checkbox"/>	<input checked="" type="checkbox"/>
T004952	BOCCHIGLIERO	62	43	Pascolo 2	1	25	50	5,19	2,59	€ 706,31			<input type="checkbox"/>	<input checked="" type="checkbox"/>
T004953	BOCCHIGLIERO	62	44	Bosco Alto 2	2	28	70	9,45	3,54	€ 1 286,06			<input type="checkbox"/>	<input checked="" type="checkbox"/>
T004954	BOCCHIGLIERO	62	45	Pascolo 2	0	12	60	0,52	0,02	€ 70,77			<input type="checkbox"/>	<input checked="" type="checkbox"/>

ID TERRENO	Comune	Foglio	Particella	Coltura	ha	a	ca	Reddito Dominicale	Reddito Agrario	Valore 2014	Provenienza	Destinazione d'uso	Pat. Disponibile	Pat. Indisponibile
T004955	BOCCHIGLIERO	62	46	Bosco Alto 3	0	92	20	1,90	0,95	€ 258,57			<input type="checkbox"/>	<input checked="" type="checkbox"/>
T004956	BOCCHIGLIERO	62	47	Seminativo 3	0	84	90	8,77	4,82	€ 1 193,52			<input type="checkbox"/>	<input checked="" type="checkbox"/>
T004957	BOCCHIGLIERO	62	48	Seminativo 3	0	71	60	7,40	4,07	€ 1 007,07			<input type="checkbox"/>	<input checked="" type="checkbox"/>
T004958	BOCCHIGLIERO	62	49	Pascolo Cesp 1	1	41	40	5,84	2,92	€ 794,77			<input type="checkbox"/>	<input checked="" type="checkbox"/>
T004959	BOCCHIGLIERO	62	50	Bosco Alto 3	1	25	20	2,59	1,29	€ 352,48			<input type="checkbox"/>	<input checked="" type="checkbox"/>
T004960	BOCCHIGLIERO	62	51	Bosco Ceduo 3	0	32	10	1,49	0,17	€ 202,78			<input type="checkbox"/>	<input checked="" type="checkbox"/>
T004961	BOCCHIGLIERO	62	52	Seminativo 3	4	72	50	48,81	26,84	€ 6 642,61			<input type="checkbox"/>	<input checked="" type="checkbox"/>
T004962	BOCCHIGLIERO	62	53	Pascolo Cesp 1	0	84	60	3,50	1,75	€ 476,32			<input type="checkbox"/>	<input checked="" type="checkbox"/>
T004963	BOCCHIGLIERO	62	54	Seminativo 3	7	90	90	81,69	44,93	€ 11 117,29			<input type="checkbox"/>	<input checked="" type="checkbox"/>
T004964	BOCCHIGLIERO	62	55	Bosco Alto 2	0	3	0	0,12	0,05	€ 16,33			<input type="checkbox"/>	<input checked="" type="checkbox"/>
T004965	BOCCHIGLIERO	62	56	Pascolo Cesp 1	0	65	80	2,72	1,36	€ 370,17			<input type="checkbox"/>	<input checked="" type="checkbox"/>
T004966	BOCCHIGLIERO	62	57	Semin Irrig	0	40	20	9,34	4,15	€ 1 271,09			<input type="checkbox"/>	<input checked="" type="checkbox"/>
T004967	BOCCHIGLIERO	62	58	Seminativo 3	3	94	90	40,79	22,43	€ 5 551,16			<input type="checkbox"/>	<input checked="" type="checkbox"/>
T004968	BOCCHIGLIERO	62	59	Bosco Alto 3	1	18	20	2,44	1,22	€ 332,06			<input type="checkbox"/>	<input checked="" type="checkbox"/>
T004969	BOCCHIGLIERO	62	60	Bosco Alto 3	0	62	60	1,29	0,65	€ 175,56			<input type="checkbox"/>	<input checked="" type="checkbox"/>
T004970	BOCCHIGLIERO	62	62	Pascolo Cesp 1	1	58	0	6,53	3,26	€ 888,68			<input type="checkbox"/>	<input checked="" type="checkbox"/>
T004971	BOCCHIGLIERO	62	67	Bosco Alto 3	1	25	90	2,60	1,30	€ 353,84			<input type="checkbox"/>	<input checked="" type="checkbox"/>
T004972	BOCCHIGLIERO	62	68	Pascolo 1	1	35	90	11,93	6,32	€ 1 623,57			<input type="checkbox"/>	<input checked="" type="checkbox"/>
T004973	BOCCHIGLIERO	64	12	Bosco Alto 2	1	25	10	5,17	1,94	€ 703,59			<input type="checkbox"/>	<input checked="" type="checkbox"/>
T004974	BOCCHIGLIERO	64	13	Semin Irrig	1	38	50	32,19	14,31	€ 4 380,78			<input type="checkbox"/>	<input checked="" type="checkbox"/>
T004975	BOCCHIGLIERO	64	14	Bosco Alto 2	0	57	90	2,39	0,90	€ 325,26			<input type="checkbox"/>	<input checked="" type="checkbox"/>
T004976	BOCCHIGLIERO	64	15	Pascolo 1	3	2	20	26,53	14,05	€ 3 610,50			<input type="checkbox"/>	<input checked="" type="checkbox"/>
T004977	BOCCHIGLIERO	64	16	Pascolo 2	15	92	90	65,81	32,91	€ 8 956,16			<input type="checkbox"/>	<input checked="" type="checkbox"/>
T004978	BOCCHIGLIERO	64	17	Bosco Alto 2	1	40	70	5,81	2,18	€ 790,69			<input type="checkbox"/>	<input checked="" type="checkbox"/>
T004979	BOCCHIGLIERO	64	18	Pascolo 1	0	31	80	2,79	1,48	€ 379,69			<input type="checkbox"/>	<input checked="" type="checkbox"/>
T004980	BOCCHIGLIERO	64	19	Seminativo 2	0	79	70	16,46	5,35	€ 2 240,06			<input type="checkbox"/>	<input checked="" type="checkbox"/>
T004981	BOCCHIGLIERO	64	20	Semin Irrig	0	29	90	6,95	3,09	€ 945,83			<input type="checkbox"/>	<input checked="" type="checkbox"/>
T004982	BOCCHIGLIERO	64	21	Bosco Alto 2	0	29	40	1,21	0,46	€ 164,67			<input type="checkbox"/>	<input checked="" type="checkbox"/>
T004983	BOCCHIGLIERO	64	22	Pascolo 1	0	11	80	1,04	0,55	€ 141,53			<input type="checkbox"/>	<input checked="" type="checkbox"/>
T004984	BOCCHIGLIERO	64	23	Semin Irrig	0	76	40	17,76	7,89	€ 2 416,98			<input type="checkbox"/>	<input checked="" type="checkbox"/>
T004985	BOCCHIGLIERO	64	24	Bosco Ceduo 3	0	7	40	0,34	0,04	€ 46,27			<input type="checkbox"/>	<input checked="" type="checkbox"/>
T004986	BOCCHIGLIERO	64	25	Bosco Alto 2	0	43	80	1,81	0,68	€ 246,33			<input type="checkbox"/>	<input checked="" type="checkbox"/>

ID TERRENO	Comune	Foglio	Particella	Coltura	ha	a	ca	Reddito Dominicale	Reddito Agrario	Valore 2014	Provenienza	Destinazione d'uso	Pat. Disponibile	Pat. Indisponibile
T004987	BOCCHIGLIERO	64	27	Pascolo 1	0	5	20	0,46	0,24	€ 62,60			<input type="checkbox"/>	<input checked="" type="checkbox"/>
T004988	BOCCHIGLIERO	64	30	Bosco Alto 3	0	52	30	1,08	0,54	€ 146,98			<input type="checkbox"/>	<input checked="" type="checkbox"/>
T004989	BOCCHIGLIERO	64	31	Pascolo 3	0	6	70	0,28	0,14	€ 38,11			<input type="checkbox"/>	<input checked="" type="checkbox"/>
T004990	BOCCHIGLIERO	64	32	Bosco Ceduo 2	1	29	10	8,00	2,00	€ 1 088,73			<input type="checkbox"/>	<input checked="" type="checkbox"/>
T004991	BOCCHIGLIERO	64	33	Bosco Alto 2	1	20	90	5,00	1,87	€ 680,46			<input type="checkbox"/>	<input checked="" type="checkbox"/>
T004992	BOCCHIGLIERO	64	34	Bosco Alto 3	2	30	30	4,76	2,38	€ 647,79			<input type="checkbox"/>	<input checked="" type="checkbox"/>
T004993	BOCCHIGLIERO	64	35	Pascolo 2	12	59	50	52,04	26,02	€ 7 082,19			<input type="checkbox"/>	<input checked="" type="checkbox"/>
T004994	BOCCHIGLIERO	64	36	Bosco Alto 2	0	89	0	3,68	1,36	€ 500,82			<input type="checkbox"/>	<input checked="" type="checkbox"/>
T004995	BOCCHIGLIERO	64	37	Bosco Alto 2	0	57	50	2,38	0,89	€ 323,90			<input type="checkbox"/>	<input checked="" type="checkbox"/>
T004996	BOCCHIGLIERO	65	1	Bosco Alto 3	14	97	70	30,94	15,47	€ 4 210,66			<input type="checkbox"/>	<input checked="" type="checkbox"/>
T005001	BOCCHIGLIERO	65	10	Seminativo 3	2	76	30	28,54	15,70	€ 3 884,04			<input type="checkbox"/>	<input checked="" type="checkbox"/>
T005002	BOCCHIGLIERO	65	11	Bosco Ceduo 3	0	37	20	1,73	0,19	€ 235,44			<input type="checkbox"/>	<input checked="" type="checkbox"/>
T005003	BOCCHIGLIERO	65	18	Seminativo 3	0	39	10	4,04	2,22	€ 549,81			<input type="checkbox"/>	<input checked="" type="checkbox"/>
T005004	BOCCHIGLIERO	65	23	Pascolo 1	1	13	0	9,92	5,25	€ 1 350,02			<input type="checkbox"/>	<input checked="" type="checkbox"/>
T005005	BOCCHIGLIERO	65	24	Pascolo 2	1	4	50	4,32	2,16	€ 587,91			<input type="checkbox"/>	<input checked="" type="checkbox"/>
T005006	BOCCHIGLIERO	65	25	Seminativo 3	0	77	50	8,01	4,40	€ 1 090,09			<input type="checkbox"/>	<input checked="" type="checkbox"/>
T005007	BOCCHIGLIERO	65	26	Bosco Alto 3	0	45	80	0,95	0,47	€ 129,29			<input type="checkbox"/>	<input checked="" type="checkbox"/>
T005008	BOCCHIGLIERO	65	27	Bosco Alto 2	0	17	40	0,72	0,27	€ 97,99			<input type="checkbox"/>	<input checked="" type="checkbox"/>
T005009	BOCCHIGLIERO	65	28	Bosco Alto 2	0	5	50	0,23	0,09	€ 31,30			<input type="checkbox"/>	<input checked="" type="checkbox"/>
T005010	BOCCHIGLIERO	65	29	Pascolo 1	0	87	60	7,69	4,07	€ 1 046,54			<input type="checkbox"/>	<input checked="" type="checkbox"/>
T005011	BOCCHIGLIERO	65	30	Seminativo 3	2	56	40	26,48	14,57	€ 3 603,70			<input type="checkbox"/>	<input checked="" type="checkbox"/>
T005012	BOCCHIGLIERO	65	31	Pascolo 2	0	10	80	0,45	0,22	€ 61,24			<input type="checkbox"/>	<input checked="" type="checkbox"/>
T005013	BOCCHIGLIERO	65	32	Pascolo 2	6	51	30	26,91	13,45	€ 3 662,21			<input type="checkbox"/>	<input checked="" type="checkbox"/>
T005014	BOCCHIGLIERO	65	33	Bosco Alto 2	2	31	0	9,54	3,58	€ 1 298,31			<input type="checkbox"/>	<input checked="" type="checkbox"/>
T005015	BOCCHIGLIERO	65	34	Bosco Alto 3	1	94	70	4,02	2,01	€ 547,09			<input type="checkbox"/>	<input checked="" type="checkbox"/>
T005016	BOCCHIGLIERO	65	35	Pascolo Cesp 1	5	57	60	23,04	11,52	€ 3 135,54			<input type="checkbox"/>	<input checked="" type="checkbox"/>
T005017	BOCCHIGLIERO	65	36	Bosco Alto 3	1	23	20	2,55	1,27	€ 347,03			<input type="checkbox"/>	<input checked="" type="checkbox"/>
T004997	BOCCHIGLIERO	65	4	Pascolo 2	2	67	60	11,06	5,53	€ 1 505,17			<input type="checkbox"/>	<input checked="" type="checkbox"/>
T004998	BOCCHIGLIERO	65	7	Pascolo 2	0	75	60	3,12	1,56	€ 424,60			<input type="checkbox"/>	<input checked="" type="checkbox"/>
T004999	BOCCHIGLIERO	65	8	Pascolo Cesp 1	1	1	40	4,19	2,09	€ 570,22			<input type="checkbox"/>	<input checked="" type="checkbox"/>
T005000	BOCCHIGLIERO	65	9	Bosco Ceduo 3	0	83	60	3,89	0,43	€ 529,39			<input type="checkbox"/>	<input checked="" type="checkbox"/>
T005018	BOCCHIGLIERO	66	1	Bosco Ceduo 2	3	40	50	21,10	5,28	€ 2 871,52			<input type="checkbox"/>	<input checked="" type="checkbox"/>

ID TERRENO	Comune	Foglio	Particella	Coltura	ha	a	ca	Reddito Dominicale	Reddito Agrario	Valore 2014	Provenienza	Destinazione d'uso	Pat. Disponibile	Pat. Indisponibile
T005027	BOCCHIGLIERO	66	10	Pascolo 2	0	89	90	3,71	1,86	€ 504,90			<input type="checkbox"/>	<input checked="" type="checkbox"/>
T005028	BOCCHIGLIERO	66	11	Bosco Alto 2	0	78	20	3,23	1,21	€ 439,57			<input type="checkbox"/>	<input checked="" type="checkbox"/>
T005029	BOCCHIGLIERO	66	12	Semin Irrig	0	10	50	2,44	1,08	€ 332,06			<input type="checkbox"/>	<input checked="" type="checkbox"/>
T005030	BOCCHIGLIERO	66	13	Bosco Ceduo 3	0	5	0	0,23	0,03	€ 31,30			<input type="checkbox"/>	<input checked="" type="checkbox"/>
T005031	BOCCHIGLIERO	66	14	Pascolo Cesp 2	0	6	50	0,17	0,13	€ 23,14			<input type="checkbox"/>	<input checked="" type="checkbox"/>
T005032	BOCCHIGLIERO	66	15	Bosco Alto 3	3	92	50	8,11	4,05	€ 1 103,70			<input type="checkbox"/>	<input checked="" type="checkbox"/>
T005033	BOCCHIGLIERO	66	16	Bosco Alto 3	4	91	0	10,14	5,07	€ 1 379,96			<input type="checkbox"/>	<input checked="" type="checkbox"/>
T005034	BOCCHIGLIERO	66	17	Bosco Alto 3	0	68	10	1,41	0,70	€ 191,89			<input type="checkbox"/>	<input checked="" type="checkbox"/>
T003162	BOCCHIGLIERO	66	18	Bosco Alto 2	3	46	70	14,32	5,37	€ 1 948,83			<input type="checkbox"/>	<input checked="" type="checkbox"/>
T003163	BOCCHIGLIERO	66	19	Bosco Alto 2	14	31	40	59,14	22,18	€ 8 048,43			<input type="checkbox"/>	<input checked="" type="checkbox"/>
T005019	BOCCHIGLIERO	66	2	Pascolo 2	8	22	20	33,97	16,99	€ 4 623,02			<input type="checkbox"/>	<input checked="" type="checkbox"/>
T003164	BOCCHIGLIERO	66	20	Bosco Alto 2	3	51	20	14,51	5,44	€ 1 974,68			<input type="checkbox"/>	<input checked="" type="checkbox"/>
T003165	BOCCHIGLIERO	66	21	Pascolo 2	0	6	90	0,02	0,14	€ 2,74			<input type="checkbox"/>	<input checked="" type="checkbox"/>
T003166	BOCCHIGLIERO	66	22	Pascolo 2	0	1	30	0,05	0,03	€ 6,80			<input type="checkbox"/>	<input checked="" type="checkbox"/>
T003167	BOCCHIGLIERO	66	23	Semin Irrig	0	72	80	16,92	7,52	€ 2 302,66			<input type="checkbox"/>	<input checked="" type="checkbox"/>
T003168	BOCCHIGLIERO	66	24	Pascolo 2	0	2	10	0,09	0,04	€ 12,25			<input type="checkbox"/>	<input checked="" type="checkbox"/>
T003169	BOCCHIGLIERO	66	25	Pascolo 2	0	5	20	0,21	0,11	€ 28,58			<input type="checkbox"/>	<input checked="" type="checkbox"/>
T003170	BOCCHIGLIERO	66	26	Bosco Alto 2	3	16	20	13,06	4,90	€ 1 777,35			<input type="checkbox"/>	<input checked="" type="checkbox"/>
T003171	BOCCHIGLIERO	66	27	Bosco Alto 3	0	13	30	0,27	0,14	€ 36,74			<input type="checkbox"/>	<input checked="" type="checkbox"/>
T003172	BOCCHIGLIERO	66	28	Bosco Alto 2	0	48	80	2,02	0,76	€ 274,90			<input type="checkbox"/>	<input checked="" type="checkbox"/>
T003173	BOCCHIGLIERO	66	29	Pascolo 2	1	10	10	0,20	2,27	€ 27,89			<input type="checkbox"/>	<input checked="" type="checkbox"/>
T005020	BOCCHIGLIERO	66	3	Bosco Alto 3	5	71	80	11,81	5,91	€ 1 607,24			<input type="checkbox"/>	<input checked="" type="checkbox"/>
T003174	BOCCHIGLIERO	66	30	Bosco Alto 2	1	79	60	7,42	2,78	€ 1 009,80			<input type="checkbox"/>	<input checked="" type="checkbox"/>
T003175	BOCCHIGLIERO	66	31	Bosco Alto 2	0	45	60	1,88	0,71	€ 255,85			<input type="checkbox"/>	<input checked="" type="checkbox"/>
T003176	BOCCHIGLIERO	66	32	Bosco Alto 3	2	7	20	4,28	2,14	€ 582,47			<input type="checkbox"/>	<input checked="" type="checkbox"/>
T003177	BOCCHIGLIERO	66	33	Bosco Alto 3	0	79	80	1,65	0,82	€ 224,55			<input type="checkbox"/>	<input checked="" type="checkbox"/>
T003178	BOCCHIGLIERO	66	34	Bosco Alto 3	0	71	0	1,47	0,73	€ 200,05			<input type="checkbox"/>	<input checked="" type="checkbox"/>
T003179	BOCCHIGLIERO	66	35	Bosco Alto 2	0	4	80	0,20	0,07	€ 27,22			<input type="checkbox"/>	<input checked="" type="checkbox"/>
T003180	BOCCHIGLIERO	66	36	Pascolo 2	17	40	70	71,92	35,96	€ 9 787,68			<input type="checkbox"/>	<input checked="" type="checkbox"/>
T003181	BOCCHIGLIERO	66	37	Seminativo 3	0	61	10	6,31	3,47	€ 858,74			<input type="checkbox"/>	<input checked="" type="checkbox"/>
T003182	BOCCHIGLIERO	66	38	Bosco Alto 2	0	8	60	0,36	0,13	€ 48,99			<input type="checkbox"/>	<input checked="" type="checkbox"/>
T003183	BOCCHIGLIERO	66	39		0	13	0						<input type="checkbox"/>	<input checked="" type="checkbox"/>

ID TERRENO	Comune	Foglio	Particella	Coltura	ha	a	ca	Reddito Dominicale	Reddito Agrario	Valore 2014	Provenienza	Destinazione d'uso	Pat. Disponibile	Pat. Indisponibile
T005021	BOCCHIGLIERO	66	4	Pascolo 2	0	1	20	0,05	0,02	€ 6,80			<input type="checkbox"/>	<input checked="" type="checkbox"/>
T003184	BOCCHIGLIERO	66	40	Pascolo 2	7	93	80	32,80	16,40	€ 4 463,79			<input type="checkbox"/>	<input checked="" type="checkbox"/>
T005022	BOCCHIGLIERO	66	5	Bosco Ceduo 3	0	2	90	0,13	0,01	€ 17,69			<input type="checkbox"/>	<input checked="" type="checkbox"/>
T005023	BOCCHIGLIERO	66	6	Semin Irrig	0	30	70	7,13	3,17	€ 970,33			<input type="checkbox"/>	<input checked="" type="checkbox"/>
T005024	BOCCHIGLIERO	66	7	Bosco Ceduo 3	0	0	64	0,03	0,01	€ 4,08			<input type="checkbox"/>	<input checked="" type="checkbox"/>
T005025	BOCCHIGLIERO	66	8	Pascolo 2	2	33	0	9,63	4,81	€ 1 310,56			<input type="checkbox"/>	<input checked="" type="checkbox"/>
T005026	BOCCHIGLIERO	66	9	Bosco Alto 2	5	75	50	23,78	8,92	€ 3 236,25			<input type="checkbox"/>	<input checked="" type="checkbox"/>
T003185	BOCCHIGLIERO	67	1	Pascolo 2	0	8	0	0,33	0,17	€ 44,91			<input type="checkbox"/>	<input checked="" type="checkbox"/>
T003194	BOCCHIGLIERO	67	10	Pascolo 1	5	5	40	44,37	23,49	€ 6 038,37			<input type="checkbox"/>	<input checked="" type="checkbox"/>
T003195	BOCCHIGLIERO	67	11	Pascolo 2	0	63	50	2,62	1,31	€ 356,56			<input type="checkbox"/>	<input checked="" type="checkbox"/>
T003196	BOCCHIGLIERO	67	12	Pascolo Cesp 1	1	36	10	5,62	2,81	€ 764,83			<input type="checkbox"/>	<input checked="" type="checkbox"/>
T003197	BOCCHIGLIERO	67	13	Pascolo 2	0	91	50	3,78	1,89	€ 514,42			<input type="checkbox"/>	<input checked="" type="checkbox"/>
T003198	BOCCHIGLIERO	67	14	Bosco Alto 2	1	3	0	4,26	1,60	€ 579,75			<input type="checkbox"/>	<input checked="" type="checkbox"/>
T003199	BOCCHIGLIERO	67	15	Bosco Alto 2	0	30	20	1,25	0,47	€ 170,11			<input type="checkbox"/>	<input checked="" type="checkbox"/>
T003200	BOCCHIGLIERO	67	16	Pascolo Cesp 1	13	8	30	54,05	27,03	€ 7 355,73			<input type="checkbox"/>	<input checked="" type="checkbox"/>
T003201	BOCCHIGLIERO	67	17	Bosco Alto 3	0	30	80	0,64	0,32	€ 87,10			<input type="checkbox"/>	<input checked="" type="checkbox"/>
T003203	BOCCHIGLIERO	67	19	Pascolo Cesp 1	6	79	50	28,07	14,04	€ 3 820,08			<input type="checkbox"/>	<input checked="" type="checkbox"/>
T003186	BOCCHIGLIERO	67	2	Pascolo 2	0	48	80	2,02	1,01	€ 274,90			<input type="checkbox"/>	<input checked="" type="checkbox"/>
T003204	BOCCHIGLIERO	67	20	Bosco Alto 3	0	58	50	1,21	0,60	€ 164,67			<input type="checkbox"/>	<input checked="" type="checkbox"/>
T003205	BOCCHIGLIERO	67	21	Pascolo Cesp 1	0	50	0	2,07	1,03	€ 281,71			<input type="checkbox"/>	<input checked="" type="checkbox"/>
T003206	BOCCHIGLIERO	67	22	Bosco Alto 3	2	78	0	5,74	2,87	€ 781,16			<input type="checkbox"/>	<input checked="" type="checkbox"/>
T003207	BOCCHIGLIERO	67	23	Bosco Alto 3	0	86	40	1,78	0,89	€ 242,24			<input type="checkbox"/>	<input checked="" type="checkbox"/>
T003208	BOCCHIGLIERO	67	24	Seminativo 3	0	93	20	9,63	5,29	€ 1 310,56			<input type="checkbox"/>	<input checked="" type="checkbox"/>
T003209	BOCCHIGLIERO	67	25	Bosco Alto 3	0	91	0	1,88	0,94	€ 255,85			<input type="checkbox"/>	<input checked="" type="checkbox"/>
T003210	BOCCHIGLIERO	67	26	Pascolo Cesp 1	2	89	70	11,97	5,98	€ 1 629,01			<input type="checkbox"/>	<input checked="" type="checkbox"/>
T003211	BOCCHIGLIERO	67	27	Seminativo 3	0	54	10	5,59	3,07	€ 760,75			<input type="checkbox"/>	<input checked="" type="checkbox"/>
T003212	BOCCHIGLIERO	67	28	Bosco Ceduo 3	0	16	30	0,76	0,08	€ 103,43			<input type="checkbox"/>	<input checked="" type="checkbox"/>
T003213	BOCCHIGLIERO	67	29	Bosco Alto 3	0	49	60	1,02	0,51	€ 138,81			<input type="checkbox"/>	<input checked="" type="checkbox"/>
T003187	BOCCHIGLIERO	67	3	Semin Irrig	0	55	0	12,78	5,68	€ 1 739,25			<input type="checkbox"/>	<input checked="" type="checkbox"/>
T003214	BOCCHIGLIERO	67	30	Bosco Alto 2	0	3	40	0,14	0,05	€ 19,05			<input type="checkbox"/>	<input checked="" type="checkbox"/>
T003215	BOCCHIGLIERO	67	31	Bosco Alto 3	0	9	10	0,19	0,09	€ 25,86			<input type="checkbox"/>	<input checked="" type="checkbox"/>
T003188	BOCCHIGLIERO	67	4	Pascolo 2	0	36	40	1,50	0,75	€ 204,14			<input type="checkbox"/>	<input checked="" type="checkbox"/>

ID TERRENO	Comune	Foglio	Particella	Coltura	ha	a	ca	Reddito Dominicale	Reddito Agrario	Valore 2014	Provenienza	Destinazione d'uso	Pat. Disponibile	Pat. Indisponibile
T003189	BOCCHIGLIERO	67	5	Bosco Alto 2	2	93	50	12,13	4,55	€ 1 650,79			<input type="checkbox"/>	<input checked="" type="checkbox"/>
T003216	BOCCHIGLIERO	67	51	Bosco Alto 3	0	46	20	0,95	0,48	€ 129,29			<input type="checkbox"/>	<input checked="" type="checkbox"/>
T003217	BOCCHIGLIERO	67	52	Semin Irrig	0	79	30	18,43	8,19	€ 2 508,16			<input type="checkbox"/>	<input checked="" type="checkbox"/>
T003218	BOCCHIGLIERO	67	53	Pascolo 2	2	70	50	11,18	5,59	€ 1 521,50			<input type="checkbox"/>	<input checked="" type="checkbox"/>
T003190	BOCCHIGLIERO	67	6	Pascolo 2	0	31	0	1,28	0,64	€ 174,20			<input type="checkbox"/>	<input checked="" type="checkbox"/>
T003191	BOCCHIGLIERO	67	7	Pascolo 2	2	55	50	2,29	1,15	€ 311,65			<input type="checkbox"/>	<input checked="" type="checkbox"/>
T003192	BOCCHIGLIERO	67	8	Pascolo 2	0	81	0	3,35	1,67	€ 455,91			<input type="checkbox"/>	<input checked="" type="checkbox"/>
T003193	BOCCHIGLIERO	67	9	Bosco Alto 3	3	46	60	7,16	3,58	€ 974,41			<input type="checkbox"/>	<input checked="" type="checkbox"/>
T003220	BOCCHIGLIERO	68	10	Pascolo 2	0	6	40	0,26	0,13	€ 35,38			<input type="checkbox"/>	<input checked="" type="checkbox"/>
T003221	BOCCHIGLIERO	68	11	Pascolo Cesp 2	1	32	0	3,41	2,73	€ 464,07			<input type="checkbox"/>	<input checked="" type="checkbox"/>
T003222	BOCCHIGLIERO	68	12	Pascolo 2	9	31	50	38,49	19,24	€ 5 238,15			<input type="checkbox"/>	<input checked="" type="checkbox"/>
T003223	BOCCHIGLIERO	68	13	Bosco Alto 2	24	44	90	101,01	37,88	€ 13 746,57			<input type="checkbox"/>	<input checked="" type="checkbox"/>
T003224	BOCCHIGLIERO	68	14	Pascolo 2	0	56	90	2,35	1,18	€ 319,81			<input type="checkbox"/>	<input checked="" type="checkbox"/>
T003225	BOCCHIGLIERO	68	15	Pascolo 2	0	55	60	2,30	1,15	€ 313,01			<input type="checkbox"/>	<input checked="" type="checkbox"/>
T003226	BOCCHIGLIERO	68	16	Bosco Alto 2	0	16	90	70,00	0,26	€ 9 526,38			<input type="checkbox"/>	<input checked="" type="checkbox"/>
T003227	BOCCHIGLIERO	68	17	Pascolo 2	3	36	80	13,92	6,96	€ 1 894,39			<input type="checkbox"/>	<input checked="" type="checkbox"/>
T003228	BOCCHIGLIERO	68	18	Pascolo 2	1	98	0	8,18	4,09	€ 1 113,23			<input type="checkbox"/>	<input checked="" type="checkbox"/>
T003229	BOCCHIGLIERO	68	19	Bosco Alto 3	4	38	0	9,05	4,52	€ 1 231,63			<input type="checkbox"/>	<input checked="" type="checkbox"/>
T003230	BOCCHIGLIERO	68	20	Semin Irrig	0	37	60	8,74	3,88	€ 1 189,44			<input type="checkbox"/>	<input checked="" type="checkbox"/>
T003231	BOCCHIGLIERO	68	21	Pascolo Cesp 2	3	52	60	9,11	7,28	€ 1 239,79			<input type="checkbox"/>	<input checked="" type="checkbox"/>
T003232	BOCCHIGLIERO	68	22	Bosco Alto 3	6	69	0	13,82	6,91	€ 1 880,78			<input type="checkbox"/>	<input checked="" type="checkbox"/>
T003219	BOCCHIGLIERO	68	9	Bosco Alto 2	2	9	90	8,67	3,25	€ 1 179,91			<input type="checkbox"/>	<input checked="" type="checkbox"/>
T003384	BOCCHIGLIERO	69	1	Bosco Alto 3	0	50	40	1,04	0,52	€ 141,53			<input type="checkbox"/>	<input checked="" type="checkbox"/>
T003239	BOCCHIGLIERO	69	10	Pascolo Cesp 1	8	31	20	34,34	17,17	€ 4 673,37			<input type="checkbox"/>	<input checked="" type="checkbox"/>
T003240	BOCCHIGLIERO	69	11	Bosco Ceduo 3	0	50	90	2,37	0,26	€ 322,54			<input type="checkbox"/>	<input checked="" type="checkbox"/>
T003241	BOCCHIGLIERO	69	12	Pascolo 2	0	3	90	0,16	0,08	€ 21,77			<input type="checkbox"/>	<input checked="" type="checkbox"/>
T003242	BOCCHIGLIERO	69	13	Pascolo 2	0	1	20	0,05	0,02	€ 6,80			<input type="checkbox"/>	<input checked="" type="checkbox"/>
T003243	BOCCHIGLIERO	69	14	Pascolo Cesp 1	1	67	30	6,91	3,46	€ 940,39			<input type="checkbox"/>	<input checked="" type="checkbox"/>
T003387	BOCCHIGLIERO	69	15	Pascolo Cesp 1	3	77	50	15,60	7,80	€ 2 123,02			<input type="checkbox"/>	<input checked="" type="checkbox"/>
T003388	BOCCHIGLIERO	69	16	Pascolo Cesp 1	1	56	10	6,45	3,22	€ 877,79			<input type="checkbox"/>	<input checked="" type="checkbox"/>
T003244	BOCCHIGLIERO	69	17	Pascolo Cesp 1	8	53	70	35,27	17,64	€ 4 799,94			<input type="checkbox"/>	<input checked="" type="checkbox"/>
T003245	BOCCHIGLIERO	69	18	Bosco Alto 3	0	75	20	1,55	0,78	€ 210,94			<input type="checkbox"/>	<input checked="" type="checkbox"/>

ID TERRENO	Comune	Foglio	Particella	Coltura	ha	a	ca	Reddito Dominicale	Reddito Agrario	Valore 2014	Provenienza	Destinazione d'uso	Pat. Disponibile	Pat. Indisponibile
T003246	BOCCHIGLIERO	69	19	Bosco Alto 3	0	86	90	1,80	0,90	€ 244,96			<input type="checkbox"/>	<input checked="" type="checkbox"/>
T003233	BOCCHIGLIERO	69	2	Pascolo Cesp 1	1	5	60	4,36	2,18	€ 593,36			<input type="checkbox"/>	<input checked="" type="checkbox"/>
T003247	BOCCHIGLIERO	69	20	Pascolo Cesp 2	0	46	20	1,19	0,95	€ 161,95			<input type="checkbox"/>	<input checked="" type="checkbox"/>
T003248	BOCCHIGLIERO	69	21	Bosco Ceduo 3	0	62	30	2,90	0,32	€ 394,66			<input type="checkbox"/>	<input checked="" type="checkbox"/>
T003249	BOCCHIGLIERO	69	22	Pascolo Cesp 2	0	12	50	0,32	0,26	€ 43,55			<input type="checkbox"/>	<input checked="" type="checkbox"/>
T003250	BOCCHIGLIERO	69	23	Pascolo Cesp 2	2	93	10	7,57	6,05	€ 1 030,21			<input type="checkbox"/>	<input checked="" type="checkbox"/>
T003251	BOCCHIGLIERO	69	24	Pascolo 1	6	42	90	56,45	29,88	€ 7 682,35			<input type="checkbox"/>	<input checked="" type="checkbox"/>
T003252	BOCCHIGLIERO	69	25	Pascolo Cesp 1	3	29	50	13,61	6,81	€ 1 852,20			<input type="checkbox"/>	<input checked="" type="checkbox"/>
T003253	BOCCHIGLIERO	69	26	Pascolo Cesp 2	2	78	40	7,19	5,75	€ 978,50			<input type="checkbox"/>	<input checked="" type="checkbox"/>
T003254	BOCCHIGLIERO	69	27	Seminativo 1	0	37	40	9,66	3,86	€ 1 314,64			<input type="checkbox"/>	<input checked="" type="checkbox"/>
T003255	BOCCHIGLIERO	69	28	Semin Irrig	0	66	30	15,41	6,85	€ 2 097,17			<input type="checkbox"/>	<input checked="" type="checkbox"/>
T003256	BOCCHIGLIERO	69	29	Semin Irrig	0	2	20	0,51	0,23	€ 69,41			<input type="checkbox"/>	<input checked="" type="checkbox"/>
T003385	BOCCHIGLIERO	69	3	Pascolo 1	12	74	20	111,87	59,23	€ 15 224,52			<input type="checkbox"/>	<input checked="" type="checkbox"/>
T003257	BOCCHIGLIERO	69	30	Semin Irrig	1	4	20	24,22	10,76	€ 3 296,13			<input type="checkbox"/>	<input checked="" type="checkbox"/>
T003258	BOCCHIGLIERO	69	31	Pascolo Cesp 2	2	71	10	7,00	5,60	€ 952,64			<input type="checkbox"/>	<input checked="" type="checkbox"/>
T003259	BOCCHIGLIERO	69	32	Bosco Ceduo 3	1	16	30	5,41	0,60	€ 736,25			<input type="checkbox"/>	<input checked="" type="checkbox"/>
T003260	BOCCHIGLIERO	69	33	Bosco Ceduo 3	0	30	0	1,39	0,15	€ 189,17			<input type="checkbox"/>	<input checked="" type="checkbox"/>
T003261	BOCCHIGLIERO	69	34	Pascolo Cesp 2	1	96	10	5,06	4,05	€ 688,62			<input type="checkbox"/>	<input checked="" type="checkbox"/>
T003262	BOCCHIGLIERO	69	35	Semin Irrig	0	47	10	10,95	4,87	€ 1 490,20			<input type="checkbox"/>	<input checked="" type="checkbox"/>
T003263	BOCCHIGLIERO	69	36	Bosco Ceduo 3	0	11	50	0,53	0,06	€ 72,13			<input type="checkbox"/>	<input checked="" type="checkbox"/>
T003264	BOCCHIGLIERO	69	37	Pascolo Cesp 2	0	64	30	1,66	1,33	€ 225,91			<input type="checkbox"/>	<input checked="" type="checkbox"/>
T003265	BOCCHIGLIERO	69	38	Bosco Ceduo 3	0	88	80	4,13	0,46	€ 562,06			<input type="checkbox"/>	<input checked="" type="checkbox"/>
T003266	BOCCHIGLIERO	69	39	Seminativo 3	1	77	20	18,30	10,07	€ 2 490,47			<input type="checkbox"/>	<input checked="" type="checkbox"/>
T003386	BOCCHIGLIERO	69	4	Semin Irrig	0	5	80	1,35	0,60	€ 183,72			<input type="checkbox"/>	<input checked="" type="checkbox"/>
T003234	BOCCHIGLIERO	69	5	Bosco Ceduo 3	1	68	70	7,84	0,87	€ 1 066,96			<input type="checkbox"/>	<input checked="" type="checkbox"/>
T003235	BOCCHIGLIERO	69	6	Pascolo Cesp 2	1	37	70	3,56	2,84	€ 484,48			<input type="checkbox"/>	<input checked="" type="checkbox"/>
T003236	BOCCHIGLIERO	69	7	Seminativo 3	1	31	20	13,55	7,45	€ 1 844,04			<input type="checkbox"/>	<input checked="" type="checkbox"/>
T003237	BOCCHIGLIERO	69	8	Pascolo 2	0	42	50	1,76	0,88	€ 239,52			<input type="checkbox"/>	<input checked="" type="checkbox"/>
T003238	BOCCHIGLIERO	69	9	Bosco Ceduo 3	0	74	70	3,47	0,39	€ 472,24			<input type="checkbox"/>	<input checked="" type="checkbox"/>
T003267	BOCCHIGLIERO	70	1	Bosco Alto 3	5	61	50	11,60	5,80	€ 1 578,66			<input type="checkbox"/>	<input checked="" type="checkbox"/>
T003270	BOCCHIGLIERO	70	11	Pascolo 2	3	77	70	15,61	7,80	€ 2 124,38			<input type="checkbox"/>	<input checked="" type="checkbox"/>
T003271	BOCCHIGLIERO	70	13	Bosco Alto 2	7	46	60	30,85	11,57	€ 4 198,41			<input type="checkbox"/>	<input checked="" type="checkbox"/>



ID TERRENO	Comune	Foglio	Particella	Coltura	ha	a	ca	Reddito Dominicale	Reddito Agrario	Valore 2014	Provenienza	Destinazione d'uso	Pat. Disponibile	Pat. Indisponibile
T003272	BOCCHIGLIERO	70	14	Pascolo 2	3	77	70	15,61	7,80	€ 2 124,38			<input type="checkbox"/>	<input checked="" type="checkbox"/>
T003273	BOCCHIGLIERO	70	17	Bosco Alto 3	1	39	50	2,88	1,44	€ 391,94			<input type="checkbox"/>	<input checked="" type="checkbox"/>
T003268	BOCCHIGLIERO	70	2	Pascolo 1	8	22	10	72,18	38,21	€ 9 823,06			<input type="checkbox"/>	<input checked="" type="checkbox"/>
T003274	BOCCHIGLIERO	70	24	Bosco Alto 2	1	0	10	4,14	1,55	€ 563,42			<input type="checkbox"/>	<input checked="" type="checkbox"/>
T003275	BOCCHIGLIERO	70	31	Seminativo 2	0	31	40	6,49	2,11	€ 883,23			<input type="checkbox"/>	<input checked="" type="checkbox"/>
T003276	BOCCHIGLIERO	70	32	Pascolo Cesp 1	1	26	60	5,23	2,62	€ 711,76			<input type="checkbox"/>	<input checked="" type="checkbox"/>
T003277	BOCCHIGLIERO	70	33	Pascolo Cesp 1	2	92	0	12,06	6,03	€ 1 641,26			<input type="checkbox"/>	<input checked="" type="checkbox"/>
T003278	BOCCHIGLIERO	70	34	Bosco Alto 3	1	18	20	2,44	1,22	€ 332,06			<input type="checkbox"/>	<input checked="" type="checkbox"/>
T003279	BOCCHIGLIERO	70	35	Pascolo 2	1	8	60	4,49	2,24	€ 611,05			<input type="checkbox"/>	<input checked="" type="checkbox"/>
T003280	BOCCHIGLIERO	70	36	Pascolo 1	6	75	10	59,27	31,38	€ 8 066,13			<input type="checkbox"/>	<input checked="" type="checkbox"/>
T003269	BOCCHIGLIERO	70	7	Pascolo 2	0	1	80	0,07	0,04	€ 9,53			<input type="checkbox"/>	<input checked="" type="checkbox"/>
T003281	BOCCHIGLIERO	71	1	Pascolo 2	0	4	70	0,19	0,10	€ 25,86			<input type="checkbox"/>	<input checked="" type="checkbox"/>
T003290	BOCCHIGLIERO	71	10	Seminativo 3	0	14	70	1,52	0,84	€ 206,86			<input type="checkbox"/>	<input checked="" type="checkbox"/>
T003291	BOCCHIGLIERO	71	12	Pascolo 1	0	22	60	1,98	1,05	€ 269,46			<input type="checkbox"/>	<input checked="" type="checkbox"/>
T003292	BOCCHIGLIERO	71	14	Bosco Alto 2	4	42	80	18,29	6,86	€ 2 489,11			<input type="checkbox"/>	<input checked="" type="checkbox"/>
T003293	BOCCHIGLIERO	71	17	Semin Irrig	0	10	90	2,53	1,13	€ 344,31			<input type="checkbox"/>	<input checked="" type="checkbox"/>
T003294	BOCCHIGLIERO	71	18	Semin Irrig Arb 2	0	22	10	6,28	3,42	€ 854,65			<input type="checkbox"/>	<input checked="" type="checkbox"/>
T003295	BOCCHIGLIERO	71	19	Semin Irrig Arb 2	0	23	70	6,73	3,67	€ 915,89			<input type="checkbox"/>	<input checked="" type="checkbox"/>
T003282	BOCCHIGLIERO	71	2	Bosco Alto 3	0	42	30	0,87	0,44	€ 118,40			<input type="checkbox"/>	<input checked="" type="checkbox"/>
T003296	BOCCHIGLIERO	71	21	Pascolo 1	0	42	10	3,70	1,96	€ 503,54			<input type="checkbox"/>	<input checked="" type="checkbox"/>
T003297	BOCCHIGLIERO	71	22	Bosco Alto 2	1	28	30	5,30	1,99	€ 721,28			<input type="checkbox"/>	<input checked="" type="checkbox"/>
T003298	BOCCHIGLIERO	71	23	Bosco Alto 2	0	57	80	2,39	0,90	€ 325,26			<input type="checkbox"/>	<input checked="" type="checkbox"/>
T003299	BOCCHIGLIERO	71	24	Pascolo 1	0	42	40	3,72	1,97	€ 506,26			<input type="checkbox"/>	<input checked="" type="checkbox"/>
T003300	BOCCHIGLIERO	71	25	Bosco Alto 3	17	20	30	35,54	17,77	€ 4 836,68			<input type="checkbox"/>	<input checked="" type="checkbox"/>
T003301	BOCCHIGLIERO	71	26	Bosco Alto 2	3	1	60	12,46	4,67	€ 1 695,70			<input type="checkbox"/>	<input checked="" type="checkbox"/>
T003302	BOCCHIGLIERO	71	27	Pascolo Cesp 1	0	75	80	3,13	1,57	€ 425,97			<input type="checkbox"/>	<input checked="" type="checkbox"/>
T003303	BOCCHIGLIERO	71	28	Pascolo 1	1	86	30	16,36	8,66	€ 2 226,45			<input type="checkbox"/>	<input checked="" type="checkbox"/>
T003304	BOCCHIGLIERO	71	29	Pascolo 2	0	49	30	2,04	1,02	€ 277,63			<input type="checkbox"/>	<input checked="" type="checkbox"/>
T003283	BOCCHIGLIERO	71	3	Pascolo Cesp 1	1	9	60	4,53	2,26	€ 616,49			<input type="checkbox"/>	<input checked="" type="checkbox"/>
T003305	BOCCHIGLIERO	71	30	Bosco Alto 2	2	31	80	9,58	3,59	€ 1 303,75			<input type="checkbox"/>	<input checked="" type="checkbox"/>
T003306	BOCCHIGLIERO	71	31	Pascolo 1	2	42	30	21,27	11,26	€ 2 894,66			<input type="checkbox"/>	<input checked="" type="checkbox"/>
T003307	BOCCHIGLIERO	71	32	Pascolo 1	0	60	30	5,29	2,80	€ 719,92			<input type="checkbox"/>	<input checked="" type="checkbox"/>

ID TERRENO	Comune	Foglio	Particella	Coltura	ha	a	ca	Reddito Dominicale	Reddito Agrario	Valore 2014	Provenienza	Destinazione d'uso	Pat. Disponibile	Pat. Indisponibile
T003308	BOCCHIGLIERO	71	33	Pascolo 1	1	83	80	16,14	8,54	€ 2 196,51			<input type="checkbox"/>	<input checked="" type="checkbox"/>
T003309	BOCCHIGLIERO	71	34	Bosco Alto 2	0	28	60	1,18	0,44	€ 160,59			<input type="checkbox"/>	<input checked="" type="checkbox"/>
T003310	BOCCHIGLIERO	71	35	Pascolo 1	0	21	80	1,91	1,01	€ 259,93			<input type="checkbox"/>	<input checked="" type="checkbox"/>
T003311	BOCCHIGLIERO	71	36	Pascolo 1	1	20	40	10,57	5,60	€ 1 438,48			<input type="checkbox"/>	<input checked="" type="checkbox"/>
T003312	BOCCHIGLIERO	71	37	Bosco Alto 3	4	30	0	8,88	4,44	€ 1 208,49			<input type="checkbox"/>	<input checked="" type="checkbox"/>
T003313	BOCCHIGLIERO	71	38	Pascolo 1	0	22	80	2,00	1,06	€ 272,18			<input type="checkbox"/>	<input checked="" type="checkbox"/>
T003314	BOCCHIGLIERO	71	39	Pascolo 1	0	78	90	6,93	3,67	€ 943,11			<input type="checkbox"/>	<input checked="" type="checkbox"/>
T003284	BOCCHIGLIERO	71	4	Seminativo 3	4	44	70	45,93	25,26	€ 6 250,67			<input type="checkbox"/>	<input checked="" type="checkbox"/>
T003315	BOCCHIGLIERO	71	40	Seminativo 3	2	92	50	30,21	16,62	€ 4 111,32			<input type="checkbox"/>	<input checked="" type="checkbox"/>
T003316	BOCCHIGLIERO	71	41	Pascolo Cesp 1	0	3	50	0,14	0,07	€ 19,05			<input type="checkbox"/>	<input checked="" type="checkbox"/>
T003317	BOCCHIGLIERO	71	42	Bosco Alto 2	0	87	10	3,60	1,35	€ 489,93			<input type="checkbox"/>	<input checked="" type="checkbox"/>
T003318	BOCCHIGLIERO	71	43	Pascolo 1	1	98	60	17,44	9,23	€ 2 373,43			<input type="checkbox"/>	<input checked="" type="checkbox"/>
T003319	BOCCHIGLIERO	71	44	Bosco Alto 3	1	0	90	2,08	1,04	€ 283,07			<input type="checkbox"/>	<input checked="" type="checkbox"/>
T003320	BOCCHIGLIERO	71	45	Pascolo 2	0	32	20	1,33	0,67	€ 181,00			<input type="checkbox"/>	<input checked="" type="checkbox"/>
T003321	BOCCHIGLIERO	71	46	Bosco Alto 2	3	97	70	16,43	6,16	€ 2 235,98			<input type="checkbox"/>	<input checked="" type="checkbox"/>
T003322	BOCCHIGLIERO	71	47	Bosco Alto 2	0	45	80	1,89	0,71	€ 257,21			<input type="checkbox"/>	<input checked="" type="checkbox"/>
T003323	BOCCHIGLIERO	71	48	Pascolo 1	0	14	10	1,24	0,66	€ 168,75			<input type="checkbox"/>	<input checked="" type="checkbox"/>
T003324	BOCCHIGLIERO	71	49	Seminativo 3	0	8	50	0,88	0,48	€ 119,76			<input type="checkbox"/>	<input checked="" type="checkbox"/>
T003285	BOCCHIGLIERO	71	5	Bosco Alto 3	0	61	20	0,06	0,63	€ 8,12			<input type="checkbox"/>	<input checked="" type="checkbox"/>
T003325	BOCCHIGLIERO	71	50	Semin Irrig	1	3	30	24,01	10,67	€ 3 267,55			<input type="checkbox"/>	<input checked="" type="checkbox"/>
T003326	BOCCHIGLIERO	71	51	Bosco Alto 3	1	17	90	2,44	1,22	€ 332,06			<input type="checkbox"/>	<input checked="" type="checkbox"/>
T003327	BOCCHIGLIERO	71	52	Semin Irrig	2	78	10	64,63	28,73	€ 8 795,57			<input type="checkbox"/>	<input checked="" type="checkbox"/>
T003328	BOCCHIGLIERO	71	53	Bosco Ceduo 2	1	15	30	7,15	1,79	€ 973,05			<input type="checkbox"/>	<input checked="" type="checkbox"/>
T003329	BOCCHIGLIERO	71	54	Pascolo 1	1	40	90	12,37	6,55	€ 1 683,45			<input type="checkbox"/>	<input checked="" type="checkbox"/>
T003330	BOCCHIGLIERO	71	55	Bosco Alto 2	0	87	60	3,62	1,36	€ 492,65			<input type="checkbox"/>	<input checked="" type="checkbox"/>
T003331	BOCCHIGLIERO	71	56	Pascolo 1	0	75	0	6,58	3,49	€ 895,48			<input type="checkbox"/>	<input checked="" type="checkbox"/>
T003332	BOCCHIGLIERO	71	57	Semin Irrig Arb 1	0	21	20	9,31	4,38	€ 1 267,01			<input type="checkbox"/>	<input checked="" type="checkbox"/>
T003333	BOCCHIGLIERO	71	58	Bosco Alto 2	0	18	50	0,76	0,29	€ 103,43			<input type="checkbox"/>	<input checked="" type="checkbox"/>
T003334	BOCCHIGLIERO	71	59	Bosco Alto 2	0	43	60	1,80	0,68	€ 244,96			<input type="checkbox"/>	<input checked="" type="checkbox"/>
T003286	BOCCHIGLIERO	71	6	Pascolo 2	4	78	10	19,75	9,88	€ 2 687,80			<input type="checkbox"/>	<input checked="" type="checkbox"/>
T003335	BOCCHIGLIERO	71	60	Cast frutto 2	1	23	40	19,12	8,29	€ 2 602,06			<input type="checkbox"/>	<input checked="" type="checkbox"/>
T003336	BOCCHIGLIERO	71	61	Bosco Alto 2	1	23	40	5,10	1,91	€ 694,07			<input type="checkbox"/>	<input checked="" type="checkbox"/>

ID TERRENO	Comune	Foglio	Particella	Coltura	ha	a	ca	Reddito Dominicale	Reddito Agrario	Valore 2014	Provenienza	Destinazione d'uso	Pat. Disponibile	Pat. Indisponibile
T003337	BOCCHIGLIERO	71	62	Bosco Ceduo 3	0	10	90	0,51	0,06	€ 69,41			<input type="checkbox"/>	<input checked="" type="checkbox"/>
T003405	BOCCHIGLIERO	71	63	Semin Arb 2	0	40	60	10,48	3,98	€ 1 426,24			<input type="checkbox"/>	<input checked="" type="checkbox"/>
T003338	BOCCHIGLIERO	71	69	Semin Arb 3	0	40	60	6,29	3,15	€ 856,01			<input type="checkbox"/>	<input checked="" type="checkbox"/>
T003287	BOCCHIGLIERO	71	7	Pascolo 2	1	24	30	5,14	2,57	€ 699,51			<input type="checkbox"/>	<input checked="" type="checkbox"/>
T003288	BOCCHIGLIERO	71	8	Pascolo 1	3	30	50	29,02	15,36	€ 3 949,37			<input type="checkbox"/>	<input checked="" type="checkbox"/>
T003395	BOCCHIGLIERO	71	80	Bosco Alto 3	3	27	49	6,97	3,38	€ 949,03			<input type="checkbox"/>	<input checked="" type="checkbox"/>
T003396	BOCCHIGLIERO	71	81	Ente urbano	0	3	51						<input type="checkbox"/>	<input checked="" type="checkbox"/>
T003397	BOCCHIGLIERO	71	82	Semin Irrig 1	2	21	36						<input type="checkbox"/>	<input checked="" type="checkbox"/>
T003398	BOCCHIGLIERO	71	83	Ente urbano	0	0	88						<input type="checkbox"/>	<input checked="" type="checkbox"/>
T003399	BOCCHIGLIERO	71	84	Ente urbano	0	1	61						<input type="checkbox"/>	<input checked="" type="checkbox"/>
T003400	BOCCHIGLIERO	71	85	Ente urbano	0	8	55						<input type="checkbox"/>	<input checked="" type="checkbox"/>
T003379	BOCCHIGLIERO	71	86	Pascolo 1	0	44	97	3,95	2,09	€ 537,56			<input type="checkbox"/>	<input checked="" type="checkbox"/>
T003403	BOCCHIGLIERO	71	88	Fabbr Rurale	0	2	92	-00		€ 0,00			<input type="checkbox"/>	<input checked="" type="checkbox"/>
T003404	BOCCHIGLIERO	71	89	Semin Irrig 1	3	25	0						<input type="checkbox"/>	<input checked="" type="checkbox"/>
T003289	BOCCHIGLIERO	71	9	Bosco Alto 3	5	7	40	10,48	5,24	€ 1 426,24			<input type="checkbox"/>	<input checked="" type="checkbox"/>
T003339	BOCCHIGLIERO	72	19	Bosco Alto 3	8	68	40	17,94	8,97	€ 2 441,48			<input type="checkbox"/>	<input checked="" type="checkbox"/>
T003340	BOCCHIGLIERO	72	20	Pascolo Cesp 2	0	29	70	0,77	0,61	€ 104,79			<input type="checkbox"/>	<input checked="" type="checkbox"/>
T003341	BOCCHIGLIERO	72	22	Bosco Alto 3	1	27	40	2,63	1,32	€ 357,92			<input type="checkbox"/>	<input checked="" type="checkbox"/>
T003342	BOCCHIGLIERO	72	23	Pascolo Cesp 2	1	36	70	3,53	2,82	€ 480,40			<input type="checkbox"/>	<input checked="" type="checkbox"/>
T003343	BOCCHIGLIERO	72	24	Bosco Alto 3	0	77	0	1,59	0,80	€ 216,39			<input type="checkbox"/>	<input checked="" type="checkbox"/>
T003344	BOCCHIGLIERO	72	25	Pascolo Cesp 2	1	7	60	2,78	2,22	€ 378,33			<input type="checkbox"/>	<input checked="" type="checkbox"/>
T003345	BOCCHIGLIERO	72	26	Bosco Alto 3	2	42	10	5,00	2,50	€ 680,46			<input type="checkbox"/>	<input checked="" type="checkbox"/>
T003346	BOCCHIGLIERO	72	27	Bosco Alto 3	5	21	60	10,78	5,39	€ 1 467,06			<input type="checkbox"/>	<input checked="" type="checkbox"/>
T003347	BOCCHIGLIERO	72	28	Seminativo 3	3	15	30	32,57	17,91	€ 4 432,49			<input type="checkbox"/>	<input checked="" type="checkbox"/>
T003348	BOCCHIGLIERO	72	29	Pascolo 1	11	25	0	98,77	52,29	€ 13 441,73			<input type="checkbox"/>	<input checked="" type="checkbox"/>
T003349	BOCCHIGLIERO	72	30	Bosco Alto 3	4	47	90	9,25	4,63	€ 1 258,84			<input type="checkbox"/>	<input checked="" type="checkbox"/>
T003350	BOCCHIGLIERO	72	31	Bosco Alto 3	1	13	90	2,35	1,18	€ 319,81			<input type="checkbox"/>	<input checked="" type="checkbox"/>
T003351	BOCCHIGLIERO	72	32	Bosco Alto 3	0	33	50	0,69	0,35	€ 93,90			<input type="checkbox"/>	<input checked="" type="checkbox"/>
T003352	BOCCHIGLIERO	72	33	Pascolo 2	0	3	80	0,16	0,08	€ 21,77			<input type="checkbox"/>	<input checked="" type="checkbox"/>
T003353	BOCCHIGLIERO	72	34	Bosco Alto 3	3	27	0	6,76	3,38	€ 919,98			<input type="checkbox"/>	<input checked="" type="checkbox"/>
T003354	BOCCHIGLIERO	73	1	Pascolo 1	1	2	80	9,03	4,78	€ 1 228,90			<input type="checkbox"/>	<input checked="" type="checkbox"/>
T003362	BOCCHIGLIERO	73	10	Bosco Alto 3	6	1	30	12,42	6,21	€ 1 690,25			<input type="checkbox"/>	<input checked="" type="checkbox"/>

ID TERRENO	Comune	Foglio	Particella	Coltura	ha	a	ca	Reddito Dominicale	Reddito Agrario	Valore 2014	Provenienza	Destinazione d'uso	Pat. Disponibile	Pat. Indisponibile
T003363	BOCCHIGLIERO	73	11	Pascolo 1	2	52	90	22,20	11,76	€ 3 021,22			<input type="checkbox"/>	<input checked="" type="checkbox"/>
T003364	BOCCHIGLIERO	73	12	Pascolo 2	0	56	40	2,33	1,17	€ 317,09			<input type="checkbox"/>	<input checked="" type="checkbox"/>
T003365	BOCCHIGLIERO	73	13	Bosco Ceduo 3	1	75	90	8,18	0,91	€ 1 113,23			<input type="checkbox"/>	<input checked="" type="checkbox"/>
T003355	BOCCHIGLIERO	73	2	Pascolo Cesp 1	0	87	20	3,60	1,80	€ 489,93			<input type="checkbox"/>	<input checked="" type="checkbox"/>
T003366	BOCCHIGLIERO	73	22	Bosco Alto 2	0	66	70	2,76	1,03	€ 375,61			<input type="checkbox"/>	<input checked="" type="checkbox"/>
T003356	BOCCHIGLIERO	73	3	Pascolo Cesp 1	0	84	10	3,47	1,74	€ 472,24			<input type="checkbox"/>	<input checked="" type="checkbox"/>
T003367	BOCCHIGLIERO	73	32	Bosco Alto 2	0	44	20	1,83	0,68	€ 249,05			<input type="checkbox"/>	<input checked="" type="checkbox"/>
T003357	BOCCHIGLIERO	73	4	Pascolo Cesp 1	0	54	10	2,24	1,12	€ 304,84			<input type="checkbox"/>	<input checked="" type="checkbox"/>
T003358	BOCCHIGLIERO	73	5	Bosco Alto 2	25	75	20	106,40	39,90	€ 14 480,10			<input type="checkbox"/>	<input checked="" type="checkbox"/>
T003359	BOCCHIGLIERO	73	6	Bosco Alto 2	2	4	80	8,46	3,17	€ 1 151,33			<input type="checkbox"/>	<input checked="" type="checkbox"/>
T003360	BOCCHIGLIERO	73	7	Pascolo Cesp 1	0	63	0	2,60	1,30	€ 353,84			<input type="checkbox"/>	<input checked="" type="checkbox"/>
T003361	BOCCHIGLIERO	73	8	Bosco Alto 3	2	57	10	5,31	2,66	€ 722,64			<input type="checkbox"/>	<input checked="" type="checkbox"/>
T003368	BOCCHIGLIERO	74	1	Pascolo 1	0	51	80	4,55	2,41	€ 619,22			<input type="checkbox"/>	<input checked="" type="checkbox"/>
T003369	BOCCHIGLIERO	74	2	Pascolo 1	0	70	80	6,22	3,29	€ 846,49			<input type="checkbox"/>	<input checked="" type="checkbox"/>
T003371	BOCCHIGLIERO	74	33	Pascolo 2	0	70	80	2,93	1,46	€ 398,75			<input type="checkbox"/>	<input checked="" type="checkbox"/>
T003370	BOCCHIGLIERO	74	4	Pascolo 2	1	0	50	4,15	2,08	€ 564,78			<input type="checkbox"/>	<input checked="" type="checkbox"/>
T003372	BOCCHIGLIERO	74	42	Bosco Alto 2	3	61	40	14,93	5,60	€ 2 031,84			<input type="checkbox"/>	<input checked="" type="checkbox"/>
T003373	BOCCHIGLIERO	74	44	Pascolo 2	1	0	50	4,15	2,08	€ 564,78			<input type="checkbox"/>	<input checked="" type="checkbox"/>
T003374	BOCCHIGLIERO	74	45	Bosco Alto 1	10	54	20	76,22	32,67	€ 10 372,87			<input type="checkbox"/>	<input checked="" type="checkbox"/>
T003375	BOCCHIGLIERO	74	49	Fabbr Rurale	0	3	30	-00		€ 0,00			<input type="checkbox"/>	<input checked="" type="checkbox"/>
<b>434</b>	<b>Totali per Comune</b>									<b>€ 660 681,72</b>				
T003418	CANPANA	81	10	Seminativo 3	4	76	80	61,56	32,01	€ 8 377,77			<input type="checkbox"/>	<input checked="" type="checkbox"/>
T003419	CANPANA	81	11	Pascolo 1	3	76	90	33,09	17,52	€ 4 503,26			<input type="checkbox"/>	<input checked="" type="checkbox"/>
T003420	CANPANA	81	13	Semin Irrig 2	0	13	20	3,41	1,70	€ 464,07			<input type="checkbox"/>	<input checked="" type="checkbox"/>
T003421	CANPANA	81	14	Pascolo 1	7	44	80	65,39	34,62	€ 8 899,00			<input type="checkbox"/>	<input checked="" type="checkbox"/>
T003422	CANPANA	81	15	Semin Irrig 2	0	86	60	22,36	11,18	€ 3 043,00			<input type="checkbox"/>	<input checked="" type="checkbox"/>
T003423	CANPANA	81	18	Pascolo 1	2	18	0	19,14	10,13	€ 2 604,79			<input type="checkbox"/>	<input checked="" type="checkbox"/>
T003424	CANPANA	81	19	Semin Irrig 2	0	14	0	3,62	1,81	€ 492,65			<input type="checkbox"/>	<input checked="" type="checkbox"/>
T003413	CANPANA	81	3	Seminativo 4	0	12	10	0,75	0,50	€ 102,07			<input type="checkbox"/>	<input checked="" type="checkbox"/>
T003414	CANPANA	81	4	Bosco Alto 2	1	66	40	6,02	3,44	€ 819,27			<input type="checkbox"/>	<input checked="" type="checkbox"/>
T003415	CANPANA	81	5	Bosco Alto 2	18	43	10	66,63	38,08	€ 9 067,76			<input type="checkbox"/>	<input checked="" type="checkbox"/>
T003416	CANPANA	81	8	Pascolo 1	0	95	40	8,38	4,43	€ 1 140,44			<input type="checkbox"/>	<input checked="" type="checkbox"/>

ID TERRENO	Comune	Foglio	Particella	Coltura	ha	a	ca	Reddito Dominicale	Reddito Agrario	Valore 2014	Provenienza	Destinazione d'uso	Pat. Disponibile	Pat. Indisponibile
T003417	CANPANA	81	9	Bosco Alto 2	8	31	50	30,06	17,18	€ 4 090,90			<input type="checkbox"/>	<input checked="" type="checkbox"/>
T003425	CANPANA	82	1	Pascolo 1	5	73	60	5,36	26,66	€ 729,45			<input type="checkbox"/>	<input checked="" type="checkbox"/>
T003431	CANPANA	82	10	Bosco Alto 2	9	2	70	32,63	18,65	€ 4 440,66			<input type="checkbox"/>	<input checked="" type="checkbox"/>
T003432	CANPANA	82	15	Bosco Alto 2	16	94	90	61,27	35,01	€ 8 338,31			<input type="checkbox"/>	<input checked="" type="checkbox"/>
T003426	CANPANA	82	3	Pascolo 1	0	72	90	6,40	3,39	€ 870,98			<input type="checkbox"/>	<input checked="" type="checkbox"/>
T003427	CANPANA	82	4	Pascolo Arb 1	2	3	10	20,98	15,73	€ 2 855,19			<input type="checkbox"/>	<input checked="" type="checkbox"/>
T003428	CANPANA	82	5	Pascolo Arb 1	3	6	90	31,70	23,78	€ 4 314,09			<input type="checkbox"/>	<input checked="" type="checkbox"/>
T003429	CANPANA	82	8	Bosco Alto 2	1	33	0	4,81	2,75	€ 654,60			<input type="checkbox"/>	<input checked="" type="checkbox"/>
T003430	CANPANA	82	9	Bosco Alto 2	4	8	0	14,75	8,43	€ 2 007,35			<input type="checkbox"/>	<input checked="" type="checkbox"/>
<b>20</b>	<b>Totale per Comune</b>									<b>€ 67 815,61</b>				
T003408	CASSANO ALLO IONIO	61	332	Uliveto		0	50	0,18	0,21	€ 24,50			<input type="checkbox"/>	<input checked="" type="checkbox"/>
T003409	CASSANO ALLO IONIO	61	333	Uliveto		3	60	1,30	1,49	€ 176,92			<input type="checkbox"/>	<input checked="" type="checkbox"/>
T003410	CASSANO ALLO IONIO	61	334	Uliveto		0	90	0,33	0,37	€ 44,91			<input type="checkbox"/>	<input checked="" type="checkbox"/>
T003411	CASSANO ALLO IONIO	61	335	Uliveto		0	30	0,11	0,12	€ 14,97			<input type="checkbox"/>	<input checked="" type="checkbox"/>
T003412	CASSANO ALLO IONIO	61	337	Uliveto		0	49	0,18	0,20	€ 24,50			<input type="checkbox"/>	<input checked="" type="checkbox"/>
<b>5</b>	<b>Totale per Comune</b>									<b>€ 285,79</b>				
T008897	CASTROLIBERO	9	1770	Semin Arb 2		5	80	2,40	0,75	€ 2 892,79	Dec.Esp.n.47 del 13/11/2000	D.LL.PP. Gest.Ris.Idr.	<input type="checkbox"/>	<input checked="" type="checkbox"/>
T008898	CASTROLIBERO	9	1772	Semin Arb 2		1	7	0,44	0,14	€ 533,67	Dec.Esp.n.47 del 13/11/2000	D.LL.PP. Gest.Ris.Idr.	<input type="checkbox"/>	<input checked="" type="checkbox"/>
T008899	CASTROLIBERO	9	1774	Fabbr Rurale			3	-00	-00	€ 48,45	Dec.Esp.n.47 del 13/11/2000	D.LL.PP. Gest.Ris.Idr.	<input type="checkbox"/>	<input checked="" type="checkbox"/>
T008896	CASTROLIBERO	9	1776	Uliveto 3		2	43	0,44	0,56	€ 1 856,34	Dec.Esp.n.47 del 13/11/2000	D.LL.PP. Gest.Ris.Idr.	<input type="checkbox"/>	<input checked="" type="checkbox"/>
T008900	CASTROLIBERO	9	1780	Uliveto 3			24	0,04	0,06	€ 125,70	Dec.Esp.n.47 del 13/11/2000	D.LL.PP. Gest.Ris.Idr.	<input type="checkbox"/>	<input checked="" type="checkbox"/>
<b>5</b>	<b>Totale per Comune</b>									<b>€ 5 456,96</b>				
T003478	CELICO			Pascolo Arb	50	0	0	903,80	361,52	€ 122 999,23			<input type="checkbox"/>	<input checked="" type="checkbox"/>
T003433	CELICO	1	1	Pascolo Arb	6	0	0	1 084,56	433,82	€ 147 599,08			<input type="checkbox"/>	<input checked="" type="checkbox"/>
T003438	CELICO	1	10	Pascolo Arb	20	0	0	361,52	144,61	€ 49 199,69			<input type="checkbox"/>	<input checked="" type="checkbox"/>
T003434	CELICO	1	6	Seminativo 4	5	67	50	87,93	43,96	€ 11 966,50			<input type="checkbox"/>	<input checked="" type="checkbox"/>
T003435	CELICO	1	7	Fabbr Rurale	0	0	72	-00		€ 0,00			<input type="checkbox"/>	<input checked="" type="checkbox"/>
T003436	CELICO	1	8	Seminativo 3	1	73	0	40,21	22,34	€ 5 472,23			<input type="checkbox"/>	<input checked="" type="checkbox"/>
T003481	CELICO	1	82	Fabbr Rurale	0	0	25	-00		€ 0,00			<input type="checkbox"/>	<input checked="" type="checkbox"/>
T003482	CELICO	1	83	Ente urbano	0	0	62						<input type="checkbox"/>	<input checked="" type="checkbox"/>
T003483	CELICO	1	84	Ente urbano	0	21	78						<input type="checkbox"/>	<input checked="" type="checkbox"/>
T003485	CELICO	1	86	Ente urbano	0	0	44						<input type="checkbox"/>	<input checked="" type="checkbox"/>

ID TERRENO	Comune	Foglio	Particella	Coltura	ha	a	ca	Reddito Dominicale	Reddito Agrario	Valore 2014	Provenienza	Destinazione d'uso	Pat. Disponibile	Pat. Indisponibile
T003477	CELICO	1	88	Cast frutto 3	83	62	52	691,02	302,32	€ 94 041,74			<input type="checkbox"/>	<input checked="" type="checkbox"/>
T003437	CELICO	1	9	Seminativo 3	20	26	0	470,85	261,59	€ 64 078,54			<input type="checkbox"/>	<input checked="" type="checkbox"/>
T003489	CELICO	1	90	Ente urbano	0	1	14						<input type="checkbox"/>	<input checked="" type="checkbox"/>
T003490	CELICO	1	91	Ente urbano	0	0	37						<input type="checkbox"/>	<input checked="" type="checkbox"/>
T003491	CELICO	1	92	Ente urbano	0	1	13						<input type="checkbox"/>	<input checked="" type="checkbox"/>
T003455	CELICO	13	1	Pascolo 1	1	92	80	29,87	13,94	€ 4 065,04			<input type="checkbox"/>	<input checked="" type="checkbox"/>
T003461	CELICO	13	13	Pascolo 1	2	52	10	39,06	18,23	€ 5 315,72			<input type="checkbox"/>	<input checked="" type="checkbox"/>
T003462	CELICO	13	15	Semin Irrig 2	12	64	0	685,44	228,48	€ 93 282,35			<input type="checkbox"/>	<input checked="" type="checkbox"/>
T003456	CELICO	13	2	Bosco Alto 1	51	80	10	374,54	160,52	€ 50 971,60			<input type="checkbox"/>	<input checked="" type="checkbox"/>
T003463	CELICO	13	20	Seminativo 2	0	96	60	29,93	14,97	€ 4 073,21			<input type="checkbox"/>	<input checked="" type="checkbox"/>
T003464	CELICO	13	22	Seminativo 2	2	65	0	82,12	41,06	€ 11 175,81			<input type="checkbox"/>	<input checked="" type="checkbox"/>
T003457	CELICO	13	3	Seminativo 3	0	72	0	16,73	9,30	€ 2 276,81			<input type="checkbox"/>	<input checked="" type="checkbox"/>
T003458	CELICO	13	4	Seminativo 3	0	68	10	15,83	8,79	€ 2 154,32			<input type="checkbox"/>	<input checked="" type="checkbox"/>
T003459	CELICO	13	5	Seminativo 3	1	28	10	29,77	16,54	€ 4 051,44			<input type="checkbox"/>	<input checked="" type="checkbox"/>
T003460	CELICO	13	7	Bosco Alto 1	106	49	70	770,02	330,01	€ 104 792,95			<input type="checkbox"/>	<input checked="" type="checkbox"/>
T006827	CELICO	14	2	Bosco Alto 1	0	0					NOTA TRASC.		<input type="checkbox"/>	<input checked="" type="checkbox"/>
T006829	CELICO	14	9	Pascolo 2	0	1					NOTA TRASC.		<input type="checkbox"/>	<input checked="" type="checkbox"/>
T006826	CELICO	16	14	Pascolo 1	0	5					NOTA TRASC.		<input type="checkbox"/>	<input checked="" type="checkbox"/>
T006828	CELICO	16	15	Pascolo 1	0	1					NOTA TRASC.		<input type="checkbox"/>	<input checked="" type="checkbox"/>
T003439	CELICO	2	1	Semin Irrig Arb 2	3	9	30	159,74	55,91	€ 21 739,21			<input type="checkbox"/>	<input checked="" type="checkbox"/>
T003445	CELICO	2	12	Bosco Alto 1	73	87	90	534,17	228,93	€ 72 695,84			<input type="checkbox"/>	<input checked="" type="checkbox"/>
T003446	CELICO	2	13	Seminativo 3	1	26	50	29,40	16,33	€ 4 001,08			<input type="checkbox"/>	<input checked="" type="checkbox"/>
T003440	CELICO	2	2	Fabbr Rurale	0	8	80	-00		€ 0,00			<input type="checkbox"/>	<input checked="" type="checkbox"/>
T003441	CELICO	2	3	Pascolo 2	50	0	0	387,34	232,41	€ 52 713,57			<input type="checkbox"/>	<input checked="" type="checkbox"/>
T003442	CELICO	2	4	Fabbr Rurale	0	7	60	-00		€ 0,00			<input type="checkbox"/>	<input checked="" type="checkbox"/>
T003443	CELICO	2	5	Seminativo 3	6	26	40	145,58	80,88	€ 19 812,16			<input type="checkbox"/>	<input checked="" type="checkbox"/>
T003444	CELICO	2	6	Seminativo 4	49	65	80	769,39	384,69	€ 104 707,21			<input type="checkbox"/>	<input checked="" type="checkbox"/>
T006830	CELICO	23	29	Pascolo 1	0	21					NOTA TRASC.		<input type="checkbox"/>	<input checked="" type="checkbox"/>
T003465	CELICO	27	1	Bosco Misto	6	36	10	52,56	19,71	€ 7 152,95			<input type="checkbox"/>	<input checked="" type="checkbox"/>
T003498	CELICO	27	10	Bosco Misto	10	24	60	84,67	31,75	€ 11 522,84			<input type="checkbox"/>	<input checked="" type="checkbox"/>
T003468	CELICO	27	11	Pascolo 2	0	36	70	2,84	1,71	€ 386,50			<input type="checkbox"/>	<input checked="" type="checkbox"/>
T003499	CELICO	27	12	Bosco Ceduo 3	64	45	70	266,31	199,74	€ 36 242,45			<input type="checkbox"/>	<input checked="" type="checkbox"/>

ID TERRENO	Comune	Foglio	Particella	Coltura	ha	a	ca	Reddito Dominicale	Reddito Agrario	Valore 2014	Provenienza	Destinazione d'uso	Pat. Disponibile	Pat. Indisponibile
T006939	CELICO	27	14	Pascolo 3		14	40	0,52	0,30	€ 0,00	ex Afor (valore da perizi e di stima)		<input checked="" type="checkbox"/>	<input type="checkbox"/>
T006940	CELICO	27	15	Pascolo 3		61	80	2,55	1,92	€ 133 865,57	ex Afor (valore da perizi e di stima)		<input checked="" type="checkbox"/>	<input type="checkbox"/>
T003500	CELICO	27	16	Ente urbano	0	9	0						<input type="checkbox"/>	<input checked="" type="checkbox"/>
T003469	CELICO	27	17	Bosco Alto 1	0	68	0	4,92	2,11	€ 669,57			<input type="checkbox"/>	<input checked="" type="checkbox"/>
T003470	CELICO	27	19	Bosco Alto 1	0	20	80	1,50	0,64	€ 204,14			<input type="checkbox"/>	<input checked="" type="checkbox"/>
T003471	CELICO	27	31	Bosco Alto 1	0	47	10	3,41	1,46	€ 464,07			<input type="checkbox"/>	<input checked="" type="checkbox"/>
T003501	CELICO	27	36	Bosco Ceduo 3	0	11	20	0,46	0,35	€ 62,60			<input type="checkbox"/>	<input checked="" type="checkbox"/>
T003502	CELICO	27	38	Bosco Misto	0	0	80	0,07	0,02	€ 9,53			<input type="checkbox"/>	<input checked="" type="checkbox"/>
T003466	CELICO	27	4	Bosco Ceduo 3	8	52	70	35,23	26,42	€ 4 794,49			<input type="checkbox"/>	<input checked="" type="checkbox"/>
T003503	CELICO	27	45	Bosco Misto	0	4	50	0,37	0,14	€ 50,35			<input type="checkbox"/>	<input checked="" type="checkbox"/>
T003479	CELICO	27	64	Pascolo 3	3	18	30	11,51	6,58	€ 1 566,41			<input type="checkbox"/>	<input checked="" type="checkbox"/>
T003506	CELICO	27	65	Ente urbano	0	36	0						<input type="checkbox"/>	<input checked="" type="checkbox"/>
T003467	CELICO	27	7	Pascolo 3	0	71	0	2,57	1,47	€ 349,75			<input type="checkbox"/>	<input checked="" type="checkbox"/>
T003509	CELICO	27	8	Fu d'accertamento	0	3	80						<input type="checkbox"/>	<input checked="" type="checkbox"/>
T003472	CELICO	29	1	Bosco Ceduo 3	1	15	10	4,76	3,57	€ 647,79			<input type="checkbox"/>	<input checked="" type="checkbox"/>
T003473	CELICO	29	2	Pascolo 3	3	2	0	10,92	6,24	€ 1 486,12			<input type="checkbox"/>	<input checked="" type="checkbox"/>
T003474	CELICO	29	3	Bosco Ceduo 3	0	69	90	2,89	2,17	€ 393,30			<input type="checkbox"/>	<input checked="" type="checkbox"/>
T003451	CELICO	3	10	Cast frutto 3	9	4	20	74,72	32,69	€ 10 168,73			<input type="checkbox"/>	<input checked="" type="checkbox"/>
T003447	CELICO	3	2	Bosco Alto 2	14	10	70	51,00	21,86	€ 6 940,65			<input type="checkbox"/>	<input checked="" type="checkbox"/>
T003448	CELICO	3	3	Bosco Alto 2	32	67	20	118,12	50,62	€ 16 075,09			<input type="checkbox"/>	<input checked="" type="checkbox"/>
T003449	CELICO	3	4	Bosco Alto 1	47	76	40	345,35	148,01	€ 46 999,10			<input type="checkbox"/>	<input checked="" type="checkbox"/>
T003450	CELICO	3	9	Bosco Alto 1	19	59	90	141,71	60,73	€ 19 285,48			<input type="checkbox"/>	<input checked="" type="checkbox"/>
T003507	CELICO	30	16	Pascolo 3	3	67	60	13,29	7,59	€ 1 808,65			<input type="checkbox"/>	<input checked="" type="checkbox"/>
T003508	CELICO	30	17	Pascolo Cesp	11	59	10	35,92	23,95	€ 4 888,40			<input type="checkbox"/>	<input checked="" type="checkbox"/>
T003475	CELICO	34	19	Pascolo Cesp	0	30	0	0,93	0,62	€ 126,57			<input type="checkbox"/>	<input checked="" type="checkbox"/>
T003476	CELICO	34	21	Seminativo 4	1	37	90	21,37	10,68	€ 2 908,27			<input type="checkbox"/>	<input checked="" type="checkbox"/>
T003492	CELICO	4	1	Bosco Alto 2	1	0	40	3,63	1,56	€ 494,01			<input type="checkbox"/>	<input checked="" type="checkbox"/>
T003497	CELICO	4	14	Bosco Alto 2	26	37	0	95,33	40,86	€ 12 973,57			<input type="checkbox"/>	<input checked="" type="checkbox"/>
T003496	CELICO	4	15	Bosco Alto 2	23	40	30	84,61	36,26	€ 11 514,68			<input type="checkbox"/>	<input checked="" type="checkbox"/>
T003494	CELICO	4	19	Bosco Alto 2	12	0	0	43,38	18,59	€ 5 903,64			<input type="checkbox"/>	<input checked="" type="checkbox"/>
T003493	CELICO	4	20	Bosco Alto 2	31	77	60	114,88	49,23	€ 15 634,16			<input type="checkbox"/>	<input checked="" type="checkbox"/>
T003495	CELICO	4	6	Seminativo 2	8	30	0	257,20	128,60	€ 35 002,66			<input type="checkbox"/>	<input checked="" type="checkbox"/>

ID TERRENO	Comune	Foglio	Particella	Coltura	ha	a	ca	Reddito Dominicale	Reddito Agrario	Valore 2014	Provenienza	Destinazione d'uso	Pat. Disponibile	Pat. Indisponibile
T003452	CELICO	6	1	Bosco Alto 1	8	79	40	63,58	27,25	€ 8 652,68			<input type="checkbox"/>	<input checked="" type="checkbox"/>
T003453	CELICO	6	12	Pascolo 1	1	68	10	26,04	12,15	€ 3 543,82			<input type="checkbox"/>	<input checked="" type="checkbox"/>
T003454	CELICO	6	19 (porz. A)	Semin Irrig 2	1	66	0	90,02	30,01	€ 12 250,93			<input type="checkbox"/>	<input checked="" type="checkbox"/>
<b>77</b>	<b>Totale per Comune</b>									<b>€ 1 468 224,85</b>				
T008440	CERISANO	13	392	Cast frutto 3		5	40	0,84	0,25	€ 114,32	Decreto Espr. N.10 del 24/05/2011, Rep. N. 22	Sorical	<input type="checkbox"/>	<input checked="" type="checkbox"/>
<b>1</b>	<b>Totale per Comune</b>									<b>€ 114,32</b>				
T003510	COLOSIMI	32	14	Bosco Ceduo 3	25	99	60	53,70	26,85	€ 7 308,10			<input type="checkbox"/>	<input checked="" type="checkbox"/>
T003511	COLOSIMI	32	15	Pascolo 3	2	6	60	4,27	2,13	€ 581,11			<input type="checkbox"/>	<input checked="" type="checkbox"/>
T003512	COLOSIMI	33	15	Bosco Ceduo 3	6	49	80	13,42	6,71	€ 1 826,34			<input type="checkbox"/>	<input checked="" type="checkbox"/>
T003517	COLOSIMI	33	16	Pascolo 2	11	2	30	56,93	28,46	€ 7 747,67			<input type="checkbox"/>	<input checked="" type="checkbox"/>
T003513	COLOSIMI	33	17	Pascolo Cesp	12	21	40	50,46	37,85	€ 6 867,16			<input type="checkbox"/>	<input checked="" type="checkbox"/>
T003514	COLOSIMI	33	18	Pascolo 3	10	81	70	22,35	11,17	€ 3 041,64			<input type="checkbox"/>	<input checked="" type="checkbox"/>
T003518	COLOSIMI	33	20	Pascolo 1	0	50	80	5,25	3,41	€ 714,48			<input type="checkbox"/>	<input checked="" type="checkbox"/>
T003516	COLOSIMI	33	28	Pascolo 2	0	30	0	1,55	0,77	€ 210,94			<input type="checkbox"/>	<input checked="" type="checkbox"/>
T003515	COLOSIMI	33	29	Pascolo 1	0	78	30	8,09	5,26	€ 1 100,98			<input type="checkbox"/>	<input checked="" type="checkbox"/>
<b>9</b>	<b>Totale per Comune</b>									<b>€ 29 398,42</b>				
T003519	CORIGLIANO CALABRO	115	415	Uliveto		0	40	0,04	0,06	€ 5,44			<input type="checkbox"/>	<input checked="" type="checkbox"/>
T003520	CORIGLIANO CALABRO	115	417	Uliveto		0	40	0,04	0,06	€ 5,44			<input type="checkbox"/>	<input checked="" type="checkbox"/>
T003521	CORIGLIANO CALABRO	115	418	Uliveto		1	0	0,10	0,15	€ 13,61			<input type="checkbox"/>	<input checked="" type="checkbox"/>
T003522	CORIGLIANO CALABRO	115	421	Uliveto		1	0	0,10	0,15	€ 13,61			<input type="checkbox"/>	<input checked="" type="checkbox"/>
T003523	CORIGLIANO CALABRO	115	424	Uliveto		0	70	0,07	0,11	€ 9,53			<input type="checkbox"/>	<input checked="" type="checkbox"/>
T003524	CORIGLIANO CALABRO	134	1	Bosco Ceduo 3	0	48	70	1,51	0,75	€ 205,50			<input type="checkbox"/>	<input checked="" type="checkbox"/>
T003533	CORIGLIANO CALABRO	134	10	Bosco Ceduo 3	32	37	20	100,31	50,16	€ 13 651,31			<input type="checkbox"/>	<input checked="" type="checkbox"/>
T003534	CORIGLIANO CALABRO	134	11	Bosco Ceduo 3	21	40	80	66,34	33,17	€ 9 028,29			<input type="checkbox"/>	<input checked="" type="checkbox"/>
T003535	CORIGLIANO CALABRO	134	12	Bosco Ceduo 2	10	82	70	72,69	16,78	€ 9 892,47			<input type="checkbox"/>	<input checked="" type="checkbox"/>
T003536	CORIGLIANO CALABRO	134	13	Bosco Ceduo 3	9	48	50	29,39	14,70	€ 3 999,72			<input type="checkbox"/>	<input checked="" type="checkbox"/>
T003537	CORIGLIANO CALABRO	134	14	Bosco Ceduo 3	7	26	20	22,50	11,25	€ 3 062,05			<input type="checkbox"/>	<input checked="" type="checkbox"/>
T003538	CORIGLIANO CALABRO	134	15	Bosco Ceduo 2	4	11	80	27,65	6,38	€ 3 762,92			<input type="checkbox"/>	<input checked="" type="checkbox"/>
T003539	CORIGLIANO CALABRO	134	16	Bosco Ceduo 3	23	49	10	72,79	36,40	€ 9 906,08			<input type="checkbox"/>	<input checked="" type="checkbox"/>
T003540	CORIGLIANO CALABRO	134	17	Bosco Ceduo 2	35	77	10	240,16	55,42	€ 32 683,66			<input type="checkbox"/>	<input checked="" type="checkbox"/>
T003541	CORIGLIANO CALABRO	134	18	Bosco Ceduo 2	4	73	30	31,78	7,33	€ 4 324,98			<input type="checkbox"/>	<input checked="" type="checkbox"/>
T003542	CORIGLIANO CALABRO	134	19	Pascolo Cesp 2	8	81	80	40,99	22,77	€ 5 578,38			<input type="checkbox"/>	<input checked="" type="checkbox"/>



ID TERRENO	Comune	Foglio	Particella	Coltura	ha	a	ca	Reddito Dominicale	Reddito Agrario	Valore 2014	Provenienza	Destinazione d'uso	Pat. Disponibile	Pat. Indisponibile
T003525	CORIGLIANO CALABRO	134	2	Bosco Ceduo 3	0	56	40	1,75	0,87	€ 238,16			<input type="checkbox"/>	<input checked="" type="checkbox"/>
T003526	CORIGLIANO CALABRO	134	3	Bosco Ceduo 3	10	25	70	31,78	15,89	€ 4 324,98			<input type="checkbox"/>	<input checked="" type="checkbox"/>
T003527	CORIGLIANO CALABRO	134	4	Bosco Ceduo 3	1	72	50	5,35	2,67	€ 728,09			<input type="checkbox"/>	<input checked="" type="checkbox"/>
T003528	CORIGLIANO CALABRO	134	5	Bosco Ceduo 3	32	70	30	101,34	50,67	€ 13 791,48			<input type="checkbox"/>	<input checked="" type="checkbox"/>
T003529	CORIGLIANO CALABRO	134	6	Bosco Ceduo 3	15	4	50	46,62	23,31	€ 6 344,57			<input type="checkbox"/>	<input checked="" type="checkbox"/>
T003530	CORIGLIANO CALABRO	134	7	Bosco Ceduo 3	10	30	80	31,94	15,97	€ 4 346,75			<input type="checkbox"/>	<input checked="" type="checkbox"/>
T003531	CORIGLIANO CALABRO	134	8	Bosco Ceduo 3	0	36	40	1,13	0,56	€ 153,78			<input type="checkbox"/>	<input checked="" type="checkbox"/>
T003532	CORIGLIANO CALABRO	134	9	Bosco Ceduo 3	13	50	90	41,86	20,93	€ 5 696,78			<input type="checkbox"/>	<input checked="" type="checkbox"/>
T003545	CORIGLIANO CALABRO	137	172	Pascolo Cesp 2	0	11	0	0,51	0,28	€ 69,41			<input type="checkbox"/>	<input checked="" type="checkbox"/>
T003546	CORIGLIANO CALABRO	137	188	Pascolo Cesp 1	0	5	20	0,38	0,13	€ 51,71			<input type="checkbox"/>	<input checked="" type="checkbox"/>
T003543	CORIGLIANO CALABRO	137	81	Seminativo 4	0	36	50	5,66	3,77	€ 770,28			<input type="checkbox"/>	<input checked="" type="checkbox"/>
T003544	CORIGLIANO CALABRO	137	93	Semin Arb 3	0	16	50	4,26	1,70	€ 579,75			<input type="checkbox"/>	<input checked="" type="checkbox"/>
T003547	CORIGLIANO CALABRO	138	37	Seminativo 4	0	4	0	0,62	0,41	€ 84,38			<input type="checkbox"/>	<input checked="" type="checkbox"/>
T003548	CORIGLIANO CALABRO	138	38	Pascolo 2	0	19	60	1,01	0,04	€ 137,45			<input type="checkbox"/>	<input checked="" type="checkbox"/>
T003549	CORIGLIANO CALABRO	138	82	Pascolo Cesp 1	2	39	70	17,33	6,19	€ 2 358,46			<input type="checkbox"/>	<input checked="" type="checkbox"/>
T003570	CORIGLIANO CALABRO	139	100	Seminativo 5	0	67	90	5,61	5,61	€ 763,47			<input type="checkbox"/>	<input checked="" type="checkbox"/>
T003571	CORIGLIANO CALABRO	139	101	Vigneto 3	0	3	50	1,08	1,08	€ 146,98			<input type="checkbox"/>	<input checked="" type="checkbox"/>
T003572	CORIGLIANO CALABRO	139	102	Bosco Ceduo 2	7	77	80	52,22	12,05	€ 7 106,68			<input type="checkbox"/>	<input checked="" type="checkbox"/>
T003573	CORIGLIANO CALABRO	139	105	Bosco Alto 2	6	5	60	18,77	9,38	€ 2 554,43			<input type="checkbox"/>	<input checked="" type="checkbox"/>
T003574	CORIGLIANO CALABRO	139	106	Bosco Alto 1	8	80	90	50,04	27,30	€ 6 810,00			<input type="checkbox"/>	<input checked="" type="checkbox"/>
T003575	CORIGLIANO CALABRO	139	107	Pascolo 3	2	23	10	5,76	3,46	€ 783,89			<input type="checkbox"/>	<input checked="" type="checkbox"/>
T003576	CORIGLIANO CALABRO	139	108	Pascolo 3	12	17	70	31,44	18,87	€ 4 278,71			<input type="checkbox"/>	<input checked="" type="checkbox"/>
T003577	CORIGLIANO CALABRO	139	109	Seminativo 4	0	35	40	5,48	3,66	€ 745,78			<input type="checkbox"/>	<input checked="" type="checkbox"/>
T003578	CORIGLIANO CALABRO	139	110	Pascolo Cesp 3	6	83	30	17,64	7,06	€ 2 400,65			<input type="checkbox"/>	<input checked="" type="checkbox"/>
T003579	CORIGLIANO CALABRO	139	111	Vigneto 4	0	4	50	0,70	0,81	€ 95,26			<input type="checkbox"/>	<input checked="" type="checkbox"/>
T003580	CORIGLIANO CALABRO	139	112	Seminativo 5	0	88	70	7,33	7,33	€ 997,55			<input type="checkbox"/>	<input checked="" type="checkbox"/>
T003581	CORIGLIANO CALABRO	139	113	Pascolo Cesp 2	0	53	70	2,50	1,39	€ 340,23			<input type="checkbox"/>	<input checked="" type="checkbox"/>
T003582	CORIGLIANO CALABRO	139	114	Bosco Ceduo 2	0	37	20	2,50	0,58	€ 340,23			<input type="checkbox"/>	<input checked="" type="checkbox"/>
T003583	CORIGLIANO CALABRO	139	115	Pascolo Cesp 2	5	44	0	25,29	14,05	€ 3 441,75			<input type="checkbox"/>	<input checked="" type="checkbox"/>
T003584	CORIGLIANO CALABRO	139	116	Semin Arb 4	6	61	10	68,29	37,56	€ 9 293,67			<input type="checkbox"/>	<input checked="" type="checkbox"/>
T003585	CORIGLIANO CALABRO	139	117	Seminativo 5	0	92	90	7,68	7,68	€ 1 045,18			<input type="checkbox"/>	<input checked="" type="checkbox"/>
T003586	CORIGLIANO CALABRO	139	118	Vigneto 3	0	6	90	2,14	2,14	€ 291,24			<input type="checkbox"/>	<input checked="" type="checkbox"/>

ID TERRENO	Comune	Foglio	Particella	Coltura	ha	a	ca	Reddito Dominicale	Reddito Agrario	Valore 2014	Provenienza	Destinazione d'uso	Pat. Disponibile	Pat. Indisponibile
T003587	CORIGLIANO CALABRO	139	119	Pascolo Cesp 3	0	23	90	0,62	0,25	€ 84,38			<input type="checkbox"/>	<input checked="" type="checkbox"/>
T003588	CORIGLIANO CALABRO	139	120	Pascolo 2	0	37	30	1,93	0,77	€ 262,66			<input type="checkbox"/>	<input checked="" type="checkbox"/>
T003589	CORIGLIANO CALABRO	139	121	Pascolo Cesp 2	26	16	80	121,63	67,57	€ 16 552,77			<input type="checkbox"/>	<input checked="" type="checkbox"/>
T003590	CORIGLIANO CALABRO	139	122	Seminativo 4	0	56	90	8,82	5,88	€ 1 200,32			<input type="checkbox"/>	<input checked="" type="checkbox"/>
T003591	CORIGLIANO CALABRO	139	123	Pascolo Arb 2	1	76	50	14,58	9,12	€ 1 984,21			<input type="checkbox"/>	<input checked="" type="checkbox"/>
T003592	CORIGLIANO CALABRO	139	124	Pascolo Cesp 2	10	35	60	48,14	26,74	€ 6 551,43			<input type="checkbox"/>	<input checked="" type="checkbox"/>
T003593	CORIGLIANO CALABRO	139	125	Bosco Ceduo 2	28	60	50	192,05	44,32	€ 26 136,32			<input type="checkbox"/>	<input checked="" type="checkbox"/>
T003594	CORIGLIANO CALABRO	139	126	Seminativo 4	0	73	10	11,33	7,55	€ 1 541,91			<input type="checkbox"/>	<input checked="" type="checkbox"/>
T003595	CORIGLIANO CALABRO	139	127	Seminativo 3	0	48	30	16,21	8,73	€ 2 206,04			<input type="checkbox"/>	<input checked="" type="checkbox"/>
T003551	CORIGLIANO CALABRO	139	30	Semin Arb 3	0	45	0	11,62	4,65	€ 1 581,38			<input type="checkbox"/>	<input checked="" type="checkbox"/>
T003550	CORIGLIANO CALABRO	139	4	Fabbr Rurale	0	2	60	-00		€ 0,00			<input type="checkbox"/>	<input checked="" type="checkbox"/>
T003552	CORIGLIANO CALABRO	139	45	Seminativo 5	1	62	30	13,41	13,41	€ 1 824,98			<input type="checkbox"/>	<input checked="" type="checkbox"/>
T003553	CORIGLIANO CALABRO	139	75	Semin Irrig 3	0	39	70	15,38	8,20	€ 2 093,08			<input type="checkbox"/>	<input checked="" type="checkbox"/>
T003554	CORIGLIANO CALABRO	139	76	Semin Irrig 3	0	19	60	7,59	4,05	€ 1 032,93			<input type="checkbox"/>	<input checked="" type="checkbox"/>
T003555	CORIGLIANO CALABRO	139	77	Semin Arb 3	0	18	30	4,73	1,89	€ 643,71			<input type="checkbox"/>	<input checked="" type="checkbox"/>
T003556	CORIGLIANO CALABRO	139	78	Semin Irrig Arb 1	0	58	70	21,22	12,13	€ 2 887,86			<input type="checkbox"/>	<input checked="" type="checkbox"/>
T003557	CORIGLIANO CALABRO	139	87	Vigneto 4	0	2	40	0,37	0,43	€ 50,35			<input type="checkbox"/>	<input checked="" type="checkbox"/>
T003558	CORIGLIANO CALABRO	139	88	Semin Arb 4	0	58	90	6,08	3,35	€ 827,43			<input type="checkbox"/>	<input checked="" type="checkbox"/>
T003559	CORIGLIANO CALABRO	139	89	Pascolo 2	14	28	10	73,76	29,50	€ 10 038,09			<input type="checkbox"/>	<input checked="" type="checkbox"/>
T003560	CORIGLIANO CALABRO	139	90	Pascolo Cesp 3	10	19	0	26,31	10,53	€ 3 580,56			<input type="checkbox"/>	<input checked="" type="checkbox"/>
T003561	CORIGLIANO CALABRO	139	91	Pascolo Cesp 1	3	0	60	21,73	7,76	€ 2 957,26			<input type="checkbox"/>	<input checked="" type="checkbox"/>
T003562	CORIGLIANO CALABRO	139	92	Seminativo 4	0	31	80	4,93	3,28	€ 670,93			<input type="checkbox"/>	<input checked="" type="checkbox"/>
T003563	CORIGLIANO CALABRO	139	93	Seminativo 4	0	48	50	7,51	5,01	€ 1 022,04			<input type="checkbox"/>	<input checked="" type="checkbox"/>
T003564	CORIGLIANO CALABRO	139	94	Pascolo Cesp 3	2	64	70	6,84	2,73	€ 930,86			<input type="checkbox"/>	<input checked="" type="checkbox"/>
T003565	CORIGLIANO CALABRO	139	95	Pascolo 3	0	79	70	2,06	1,23	€ 280,35			<input type="checkbox"/>	<input checked="" type="checkbox"/>
T003566	CORIGLIANO CALABRO	139	96	Bosco Ceduo 3	1	97	80	6,13	3,06	€ 834,24			<input type="checkbox"/>	<input checked="" type="checkbox"/>
T003567	CORIGLIANO CALABRO	139	97	Semin Arb 4	0	46	80	4,83	2,66	€ 657,32			<input type="checkbox"/>	<input checked="" type="checkbox"/>
T003568	CORIGLIANO CALABRO	139	98	Pascolo Cesp 1	2	80	40	20,27	7,24	€ 2 758,57			<input type="checkbox"/>	<input checked="" type="checkbox"/>
T003569	CORIGLIANO CALABRO	139	99	Bosco Ceduo 3	7	63	30	23,65	11,83	€ 3 218,56			<input type="checkbox"/>	<input checked="" type="checkbox"/>
T003596	CORIGLIANO CALABRO	140	1	Pascolo Cesp 2	10	17	10	47,28	26,26	€ 6 434,39			<input type="checkbox"/>	<input checked="" type="checkbox"/>
T003597	CORIGLIANO CALABRO	140	11	Semin Arb 3	0	20	40	5,27	2,11	€ 717,20			<input type="checkbox"/>	<input checked="" type="checkbox"/>
T003598	CORIGLIANO CALABRO	140	12	Pascolo Cesp 2	3	79	40	17,63	9,80	€ 2 399,29			<input type="checkbox"/>	<input checked="" type="checkbox"/>

ID TERRENO	Comune	Foglio	Particella	Coltura	ha	a	ca	Reddito Dominicale	Reddito Agrario	Valore 2014	Provenienza	Destinazione d'uso	Pat. Disponibile	Pat. Indisponibile
T003599	CORIGLIANO CALABRO	140	13	Seminativo 4	1	21	40	18,81	12,54	€ 2 559,88			<input type="checkbox"/>	<input checked="" type="checkbox"/>
T003600	CORIGLIANO CALABRO	140	15	Bosco Ceduo 3	28	16	50	87,28	43,64	€ 11 878,04			<input type="checkbox"/>	<input checked="" type="checkbox"/>
T003601	CORIGLIANO CALABRO	140	18	Bosco Ceduo 3	13	98	40	43,33	21,67	€ 5 896,83			<input type="checkbox"/>	<input checked="" type="checkbox"/>
T003602	CORIGLIANO CALABRO	140	19	Bosco Ceduo 3	14	3	70	43,50	21,75	€ 5 919,97			<input type="checkbox"/>	<input checked="" type="checkbox"/>
T003603	CORIGLIANO CALABRO	140	24	Seminativo 4	1	56	0	24,17	16,11	€ 3 289,32			<input type="checkbox"/>	<input checked="" type="checkbox"/>
T003604	CORIGLIANO CALABRO	140	27	Pascolo Cesp 2	28	81	80	133,95	74,42	€ 18 229,42			<input type="checkbox"/>	<input checked="" type="checkbox"/>
T003605	CORIGLIANO CALABRO	140	28	Bosco Alto 1	22	75	90	129,29	70,52	€ 17 595,23			<input type="checkbox"/>	<input checked="" type="checkbox"/>
T003606	CORIGLIANO CALABRO	140	33	Pascolo Cesp 2	5	64	50	26,24	14,58	€ 3 571,03			<input type="checkbox"/>	<input checked="" type="checkbox"/>
T003607	CORIGLIANO CALABRO	140	34	Bosco Ceduo 3	3	48	90	10,81	5,41	€ 1 471,15			<input type="checkbox"/>	<input checked="" type="checkbox"/>
T003608	CORIGLIANO CALABRO	140	41	Pascolo Cesp 2	10	78	60	50,13	27,85	€ 6 822,25			<input type="checkbox"/>	<input checked="" type="checkbox"/>
T003609	CORIGLIANO CALABRO	140	42	Seminativo 4	2	29	30	35,53	23,68	€ 4 835,32			<input type="checkbox"/>	<input checked="" type="checkbox"/>
T003610	CORIGLIANO CALABRO	140	43	Bosco Alto 1	70	43	20	400,13	218,25	€ 54 454,17			<input type="checkbox"/>	<input checked="" type="checkbox"/>
T003611	CORIGLIANO CALABRO	140	44	Pascolo Cesp 2	27	91	10	129,73	72,07	€ 17 655,11			<input type="checkbox"/>	<input checked="" type="checkbox"/>
T003612	CORIGLIANO CALABRO	140	45	Seminativo 4	0	14	50	2,25	1,50	€ 306,21			<input type="checkbox"/>	<input checked="" type="checkbox"/>
T003613	CORIGLIANO CALABRO	140	46	Pascolo Cesp 2	4	65	0	21,61	12,01	€ 2 940,93			<input type="checkbox"/>	<input checked="" type="checkbox"/>
T003614	CORIGLIANO CALABRO	140	47	Seminativo 4	0	64	80	10,04	6,69	€ 1 366,36			<input type="checkbox"/>	<input checked="" type="checkbox"/>
T003615	CORIGLIANO CALABRO	140	55	Pascolo 3	1	4	20	2,69	1,61	€ 366,09			<input type="checkbox"/>	<input checked="" type="checkbox"/>
T003616	CORIGLIANO CALABRO	140	59	Bosco Ceduo 3	8	75	80	27,14	13,57	€ 3 693,52			<input type="checkbox"/>	<input checked="" type="checkbox"/>
T003617	CORIGLIANO CALABRO	140	61	Bosco Ceduo 3	3	9	80	9,60	4,80	€ 1 306,48			<input type="checkbox"/>	<input checked="" type="checkbox"/>
T003618	CORIGLIANO CALABRO	140	63	Pascolo Cesp 2	12	60	50	58,59	32,55	€ 7 973,58			<input type="checkbox"/>	<input checked="" type="checkbox"/>
T003619	CORIGLIANO CALABRO	140	64	Bosco Ceduo 2	2	42	10	16,25	3,75	€ 2 211,48			<input type="checkbox"/>	<input checked="" type="checkbox"/>
T003620	CORIGLIANO CALABRO	140	68	Seminativo 4	0	48	20	7,47	4,98	€ 1 016,60			<input type="checkbox"/>	<input checked="" type="checkbox"/>
T003621	CORIGLIANO CALABRO	140	69	Seminativo 4	0	51	50	7,98	5,32	€ 1 086,01			<input type="checkbox"/>	<input checked="" type="checkbox"/>
T003622	CORIGLIANO CALABRO	140	70	Seminativo 4	0	32	20	4,99	3,33	€ 679,10			<input type="checkbox"/>	<input checked="" type="checkbox"/>
T003623	CORIGLIANO CALABRO	140	71	Bosco Alto 1	3	67	80	20,89	11,40	€ 2 842,95			<input type="checkbox"/>	<input checked="" type="checkbox"/>
T003624	CORIGLIANO CALABRO	140	72	Pascolo 3	2	97	90	7,69	4,62	€ 1 046,54			<input type="checkbox"/>	<input checked="" type="checkbox"/>
T003625	CORIGLIANO CALABRO	140	73	Bosco Ceduo 3	2	44	90	7,59	3,79	€ 1 032,93			<input type="checkbox"/>	<input checked="" type="checkbox"/>
T003626	CORIGLIANO CALABRO	140	74	Bosco Ceduo 2	2	4	60	13,74	3,17	€ 1 869,89			<input type="checkbox"/>	<input checked="" type="checkbox"/>
T003627	CORIGLIANO CALABRO	140	79	Bosco Ceduo 2	1	81	90	12,21	2,82	€ 1 661,67			<input type="checkbox"/>	<input checked="" type="checkbox"/>
T003628	CORIGLIANO CALABRO	140	81	Bosco Ceduo 2	1	23	90	8,32	1,92	€ 1 132,28			<input type="checkbox"/>	<input checked="" type="checkbox"/>
T003629	CORIGLIANO CALABRO	140	82	Bosco Ceduo 2	3	35	90	22,55	5,20	€ 3 068,86			<input type="checkbox"/>	<input checked="" type="checkbox"/>
T003630	CORIGLIANO CALABRO	140	83	Bosco Ceduo 3	19	9	30	59,16	29,58	€ 8 051,16			<input type="checkbox"/>	<input checked="" type="checkbox"/>

ID TERRENO	Comune	Foglio	Particella	Coltura	ha	a	ca	Reddito Dominicale	Reddito Agrario	Valore 2014	Provenienza	Destinazione d'uso	Pat. Disponibile	Pat. Indisponibile
T003631	CORIGLIANO CALABRO	140	84	Bosco Alto 2	18	29	70	56,70	28,35	€ 7 716,37			<input type="checkbox"/>	<input checked="" type="checkbox"/>
T003632	CORIGLIANO CALABRO	141	1	Semin Irrig 3	1	44	40	55,93	29,83	€ 7 611,58			<input type="checkbox"/>	<input checked="" type="checkbox"/>
T003641	CORIGLIANO CALABRO	141	10	Seminativo 5	0	4	60	0,38	0,38	€ 51,71			<input type="checkbox"/>	<input checked="" type="checkbox"/>
T003642	CORIGLIANO CALABRO	141	11	Bosco Ceduo 2	0	9	90	0,66	0,15	€ 89,82			<input type="checkbox"/>	<input checked="" type="checkbox"/>
T003643	CORIGLIANO CALABRO	141	12	Pascolo Cesp 2	0	43	30	2,01	1,12	€ 273,54			<input type="checkbox"/>	<input checked="" type="checkbox"/>
T003644	CORIGLIANO CALABRO	141	13	Pascolo 2	1	49	70	7,73	3,09	€ 1 051,99			<input type="checkbox"/>	<input checked="" type="checkbox"/>
T003645	CORIGLIANO CALABRO	141	14	Pascolo Cesp 2	1	90	20	8,84	4,91	€ 1 203,05			<input type="checkbox"/>	<input checked="" type="checkbox"/>
T003633	CORIGLIANO CALABRO	141	2	Semin Irrig 3	0	88	50	34,28	18,28	€ 4 665,21			<input type="checkbox"/>	<input checked="" type="checkbox"/>
T003634	CORIGLIANO CALABRO	141	3	Semin Irrig 4	0	37	70	8,76	4,87	€ 1 192,16			<input type="checkbox"/>	<input checked="" type="checkbox"/>
T003635	CORIGLIANO CALABRO	141	4	Semin Irrig 4	0	14	30	3,32	1,85	€ 451,82			<input type="checkbox"/>	<input checked="" type="checkbox"/>
T003636	CORIGLIANO CALABRO	141	5	Semin Irrig 3	0	93	80	36,33	19,38	€ 4 944,19			<input type="checkbox"/>	<input checked="" type="checkbox"/>
T003637	CORIGLIANO CALABRO	141	6	Bosco Alto 1	28	35	40	161,08	87,86	€ 21 921,57			<input type="checkbox"/>	<input checked="" type="checkbox"/>
T003638	CORIGLIANO CALABRO	141	7	Bosco Alto 1	23	24	70	132,07	72,04	€ 17 973,57			<input type="checkbox"/>	<input checked="" type="checkbox"/>
T003639	CORIGLIANO CALABRO	141	8	Pascolo Cesp 1	0	14	60	1,06	0,38	€ 144,26			<input type="checkbox"/>	<input checked="" type="checkbox"/>
T003640	CORIGLIANO CALABRO	141	9	Pascolo Cesp 2	1	18	40	5,50	3,06	€ 748,50			<input type="checkbox"/>	<input checked="" type="checkbox"/>
T003646	CORIGLIANO CALABRO	142	1	Seminativo 4	1	56	60	24,26	16,18	€ 3 301,57			<input type="checkbox"/>	<input checked="" type="checkbox"/>
T003647	CORIGLIANO CALABRO	142	2	Seminativo 4	0	60	50	9,37	6,25	€ 1 275,17			<input type="checkbox"/>	<input checked="" type="checkbox"/>
T003648	CORIGLIANO CALABRO	142	3	Bosco Alto 1	47	80	90	271,60	148,15	€ 36 962,37			<input type="checkbox"/>	<input checked="" type="checkbox"/>
T003649	CORIGLIANO CALABRO	142	4	Semin Irrig 4	0	6	50	1,51	0,84	€ 205,50			<input type="checkbox"/>	<input checked="" type="checkbox"/>
T003650	CORIGLIANO CALABRO	142	5	Bosco Ceduo 3	0	45	40	1,41	0,70	€ 191,89			<input type="checkbox"/>	<input checked="" type="checkbox"/>
T003651	CORIGLIANO CALABRO	142	6	Pascolo 3	1	19	0	3,07	1,84	€ 417,80			<input type="checkbox"/>	<input checked="" type="checkbox"/>
T003652	CORIGLIANO CALABRO	142	7	Bosco Ceduo 3	3	7	10	9,52	4,76	€ 1 295,59			<input type="checkbox"/>	<input checked="" type="checkbox"/>
T003653	CORIGLIANO CALABRO	143	1	Bosco Alto 1	114	1	70	647,73	353,31	€ 88 150,36			<input type="checkbox"/>	<input checked="" type="checkbox"/>
T003662	CORIGLIANO CALABRO	143	10	Seminativo 5	0	34	40	2,84	2,84	€ 386,50			<input type="checkbox"/>	<input checked="" type="checkbox"/>
T003663	CORIGLIANO CALABRO	143	11	Seminativo 5	0	65	90	5,45	5,45	€ 741,70			<input type="checkbox"/>	<input checked="" type="checkbox"/>
T003664	CORIGLIANO CALABRO	143	12	Bosco Alto 1	11	6	10	62,84	34,28	€ 8 551,97			<input type="checkbox"/>	<input checked="" type="checkbox"/>
T003665	CORIGLIANO CALABRO	143	13	Seminativo 4	0	89	60	13,88	9,25	€ 1 888,95			<input type="checkbox"/>	<input checked="" type="checkbox"/>
T003666	CORIGLIANO CALABRO	143	14	Semin Irrig 4	1	5	90	24,61	13,67	€ 3 349,20			<input type="checkbox"/>	<input checked="" type="checkbox"/>
T003667	CORIGLIANO CALABRO	143	15	Semin Irrig 4	0	12	60	2,93	1,63	€ 398,75			<input type="checkbox"/>	<input checked="" type="checkbox"/>
T003668	CORIGLIANO CALABRO	143	16	Seminativo 5	0	20	30	1,68	1,68	€ 228,63			<input type="checkbox"/>	<input checked="" type="checkbox"/>
T003669	CORIGLIANO CALABRO	143	17	Bosco Alto 1	35	68	70	202,74	110,58	€ 27 591,13			<input type="checkbox"/>	<input checked="" type="checkbox"/>
T003670	CORIGLIANO CALABRO	143	18	Seminativo 5	0	69	80	5,77	5,77	€ 785,25			<input type="checkbox"/>	<input checked="" type="checkbox"/>

ID TERRENO	Comune	Foglio	Particella	Coltura	ha	a	ca	Reddito Dominicale	Reddito Agrario	Valore 2014	Provenienza	Destinazione d'uso	Pat. Disponibile	Pat. Indisponibile
T003671	CORIGLIANO CALABRO	143	19	Seminativo 5	0	57	80	4,78	4,78	€ 650,52			<input type="checkbox"/>	<input checked="" type="checkbox"/>
T003654	CORIGLIANO CALABRO	143	2	Seminativo 4	0	28	30	4,38	2,92	€ 596,08			<input type="checkbox"/>	<input checked="" type="checkbox"/>
T003672	CORIGLIANO CALABRO	143	20	Bosco Alto 1	26	48	70	150,47	82,08	€ 20 477,64			<input type="checkbox"/>	<input checked="" type="checkbox"/>
T003673	CORIGLIANO CALABRO	143	21	Bosco Ceduo 2	1	1	50	6,81	1,57	€ 926,78			<input type="checkbox"/>	<input checked="" type="checkbox"/>
T003674	CORIGLIANO CALABRO	143	23	Bosco Ceduo 2	0	56	20	3,77	0,87	€ 513,06			<input type="checkbox"/>	<input checked="" type="checkbox"/>
T003675	CORIGLIANO CALABRO	143	27	Bosco Ceduo 2	0	4	80	0,32	0,07	€ 43,55			<input type="checkbox"/>	<input checked="" type="checkbox"/>
T003676	CORIGLIANO CALABRO	143	28	Seminativo 4	1	41	0	21,85	14,56	€ 2 973,59			<input type="checkbox"/>	<input checked="" type="checkbox"/>
T003677	CORIGLIANO CALABRO	143	29	Bosco Alto 1	10	77	30	61,20	33,38	€ 8 328,78			<input type="checkbox"/>	<input checked="" type="checkbox"/>
T003655	CORIGLIANO CALABRO	143	3	Seminativo 5	1	12	20	9,27	9,27	€ 1 261,57			<input type="checkbox"/>	<input checked="" type="checkbox"/>
T003678	CORIGLIANO CALABRO	143	30	Bosco Alto 1	10	0	70	56,85	31,01	€ 7 736,79			<input type="checkbox"/>	<input checked="" type="checkbox"/>
T003679	CORIGLIANO CALABRO	143	37	Bosco Alto 1	0	89	70	5,10	2,78	€ 694,07			<input type="checkbox"/>	<input checked="" type="checkbox"/>
T003680	CORIGLIANO CALABRO	143	38	Bosco Alto 1	4	41	20	25,06	13,67	€ 3 410,45			<input type="checkbox"/>	<input checked="" type="checkbox"/>
T003656	CORIGLIANO CALABRO	143	4	Bosco Alto 1	76	53	40	434,79	237,16	€ 59 171,09			<input type="checkbox"/>	<input checked="" type="checkbox"/>
T003681	CORIGLIANO CALABRO	143	43	Bosco Ceduo 2	2	94	90	19,80	4,57	€ 2 694,61			<input type="checkbox"/>	<input checked="" type="checkbox"/>
T003682	CORIGLIANO CALABRO	143	47	Pascolo Cesp 3	0	23	50	0,61	0,24	€ 83,02			<input type="checkbox"/>	<input checked="" type="checkbox"/>
T003683	CORIGLIANO CALABRO	143	48	Pascolo Cesp 3	0	11	90	0,31	0,12	€ 42,19			<input type="checkbox"/>	<input checked="" type="checkbox"/>
T003684	CORIGLIANO CALABRO	143	49	Pascolo Cesp 3	1	37	70	3,56	1,42	€ 484,48			<input type="checkbox"/>	<input checked="" type="checkbox"/>
T003657	CORIGLIANO CALABRO	143	5	Seminativo 5	0	30	40	2,51	2,51	€ 341,59			<input type="checkbox"/>	<input checked="" type="checkbox"/>
T003685	CORIGLIANO CALABRO	143	50	Seminativo 5	0	16	40	1,36	1,36	€ 185,08			<input type="checkbox"/>	<input checked="" type="checkbox"/>
T003686	CORIGLIANO CALABRO	143	51	Pascolo 3	0	76	80	1,98	1,19	€ 269,46			<input type="checkbox"/>	<input checked="" type="checkbox"/>
T003687	CORIGLIANO CALABRO	143	52	Pascolo 3	1	75	50	4,53	2,72	€ 616,49			<input type="checkbox"/>	<input checked="" type="checkbox"/>
T003688	CORIGLIANO CALABRO	143	53	Pascolo 3	4	70	50	12,15	7,29	€ 1 653,51			<input type="checkbox"/>	<input checked="" type="checkbox"/>
T003689	CORIGLIANO CALABRO	143	54	Pascolo 3	1	20	10	3,10	1,86	€ 421,88			<input type="checkbox"/>	<input checked="" type="checkbox"/>
T003690	CORIGLIANO CALABRO	143	55	Pascolo 3	4	54	50	11,74	7,04	€ 1 597,71			<input type="checkbox"/>	<input checked="" type="checkbox"/>
T003691	CORIGLIANO CALABRO	143	56	Pascolo 3	1	23	30	3,18	1,91	€ 432,77			<input type="checkbox"/>	<input checked="" type="checkbox"/>
T003692	CORIGLIANO CALABRO	143	57	Bosco Ceduo 1	8	75	40	113,03	27,13	€ 15 382,39			<input type="checkbox"/>	<input checked="" type="checkbox"/>
T003693	CORIGLIANO CALABRO	143	58	Cast frutto 2	0	71	90	13,00	5,20	€ 1 769,19			<input type="checkbox"/>	<input checked="" type="checkbox"/>
T003694	CORIGLIANO CALABRO	143	59	Bosco Ceduo 1	1	22	30	15,79	3,79	€ 2 148,88			<input type="checkbox"/>	<input checked="" type="checkbox"/>
T003658	CORIGLIANO CALABRO	143	6	Seminativo 5	0	54	30	4,49	4,49	€ 611,05			<input type="checkbox"/>	<input checked="" type="checkbox"/>
T003695	CORIGLIANO CALABRO	143	60	Bosco Alto 1	4	2	20	22,85	12,46	€ 3 109,68			<input type="checkbox"/>	<input checked="" type="checkbox"/>
T003659	CORIGLIANO CALABRO	143	7	Seminativo 5	0	34	80	2,88	2,88	€ 391,94			<input type="checkbox"/>	<input checked="" type="checkbox"/>
T003660	CORIGLIANO CALABRO	143	8	Seminativo 5	0	33	70	2,78	2,78	€ 378,33			<input type="checkbox"/>	<input checked="" type="checkbox"/>

ID TERRENO	Comune	Foglio	Particella	Coltura	ha	a	ca	Reddito Dominicale	Reddito Agrario	Valore 2014	Provenienza	Destinazione d'uso	Pat. Disponibile	Pat. Indisponibile
T003661	CORIGLIANO CALABRO	143	9	Seminativo 5	0	53	70	4,44	4,44	€ 604,25			<input type="checkbox"/>	<input checked="" type="checkbox"/>
T003698	CORIGLIANO CALABRO	144	10	Bosco Alto 1	1	8	20	6,15	3,35	€ 836,96			<input type="checkbox"/>	<input checked="" type="checkbox"/>
T003699	CORIGLIANO CALABRO	144	11	Bosco Alto 1	6	56	80	37,31	20,35	€ 5 077,56			<input type="checkbox"/>	<input checked="" type="checkbox"/>
T003700	CORIGLIANO CALABRO	144	32	Bosco Alto 2	0	59	60	1,85	0,92	€ 251,77			<input type="checkbox"/>	<input checked="" type="checkbox"/>
T003701	CORIGLIANO CALABRO	144	35	Pascolo Cesp 3	10	46	30	27,02	10,81	€ 3 677,18			<input type="checkbox"/>	<input checked="" type="checkbox"/>
T003702	CORIGLIANO CALABRO	144	36	Vigneto 4	0	30	30	4,69	5,48	€ 638,27			<input type="checkbox"/>	<input checked="" type="checkbox"/>
T003703	CORIGLIANO CALABRO	144	37	Seminativo 4	0	27	40	4,25	2,83	€ 578,39			<input type="checkbox"/>	<input checked="" type="checkbox"/>
T003704	CORIGLIANO CALABRO	144	38	Bosco Alto 2	1	85	80	5,76	2,88	€ 783,89			<input type="checkbox"/>	<input checked="" type="checkbox"/>
T003705	CORIGLIANO CALABRO	144	39	Pascolo 3	26	74	20	69,06	41,43	€ 9 398,46			<input type="checkbox"/>	<input checked="" type="checkbox"/>
T003706	CORIGLIANO CALABRO	144	40	Bosco Alto 1	4	72	0	26,81	14,63	€ 3 648,61			<input type="checkbox"/>	<input checked="" type="checkbox"/>
T003707	CORIGLIANO CALABRO	144	41	Bosco Alto 2	21	84	40	67,69	33,84	€ 9 212,01			<input type="checkbox"/>	<input checked="" type="checkbox"/>
T003708	CORIGLIANO CALABRO	144	42	Bosco Ceduo 3	3	3	50	9,40	4,70	€ 1 279,26			<input type="checkbox"/>	<input checked="" type="checkbox"/>
T003709	CORIGLIANO CALABRO	144	43	Pascolo 3	23	93	20	61,80	37,08	€ 8 410,44			<input type="checkbox"/>	<input checked="" type="checkbox"/>
T003710	CORIGLIANO CALABRO	144	44	Bosco Ceduo 3	18	39	30	57,00	28,50	€ 7 757,20			<input type="checkbox"/>	<input checked="" type="checkbox"/>
T003711	CORIGLIANO CALABRO	144	45	Bosco Alto 1	2	7	0	11,76	6,41	€ 1 600,43			<input type="checkbox"/>	<input checked="" type="checkbox"/>
T003712	CORIGLIANO CALABRO	144	46	Cast frutto 2	0	40	90	7,39	2,96	€ 1 005,71			<input type="checkbox"/>	<input checked="" type="checkbox"/>
T003713	CORIGLIANO CALABRO	144	47	Bosco Alto 2	0	87	10	2,70	1,35	€ 367,45			<input type="checkbox"/>	<input checked="" type="checkbox"/>
T003714	CORIGLIANO CALABRO	144	48	Pascolo 3	3	44	80	8,90	5,34	€ 1 211,21			<input type="checkbox"/>	<input checked="" type="checkbox"/>
T003715	CORIGLIANO CALABRO	144	49	Bosco Ceduo 3	4	28	80	13,29	6,64	€ 1 808,65			<input type="checkbox"/>	<input checked="" type="checkbox"/>
T003716	CORIGLIANO CALABRO	144	62	Bosco Ceduo 2	1	3	0	6,92	1,60	€ 941,75			<input type="checkbox"/>	<input checked="" type="checkbox"/>
T003717	CORIGLIANO CALABRO	144	68	Pascolo 2	0	60	50	3,12	1,25	€ 424,60			<input type="checkbox"/>	<input checked="" type="checkbox"/>
T003718	CORIGLIANO CALABRO	144	69	Pascolo Cesp 3	2	4	80	5,29	2,12	€ 719,92			<input type="checkbox"/>	<input checked="" type="checkbox"/>
T003696	CORIGLIANO CALABRO	144	7	Pascolo Cesp 3	1	17	50	3,03	1,21	€ 412,36			<input type="checkbox"/>	<input checked="" type="checkbox"/>
T003719	CORIGLIANO CALABRO	144	70	Bosco Ceduo 2	1	32	80	8,92	2,06	€ 1 213,93			<input type="checkbox"/>	<input checked="" type="checkbox"/>
T003720	CORIGLIANO CALABRO	144	71	Bosco Alto 1	49	83	50	283,11	154,43	€ 38 528,78			<input type="checkbox"/>	<input checked="" type="checkbox"/>
T003721	CORIGLIANO CALABRO	144	72	Bosco Alto 1	0	9	70	0,55	0,30	€ 74,85			<input type="checkbox"/>	<input checked="" type="checkbox"/>
T003722	CORIGLIANO CALABRO	144	73	Bosco Alto 1	20	74	0	117,82	64,27	€ 16 034,27			<input type="checkbox"/>	<input checked="" type="checkbox"/>
T003723	CORIGLIANO CALABRO	144	75	Pascolo 3	0	31	90	0,82	0,49	€ 111,59			<input type="checkbox"/>	<input checked="" type="checkbox"/>
T003724	CORIGLIANO CALABRO	144	76	Pascolo 3	0	96	50	2,49	1,50	€ 338,87			<input type="checkbox"/>	<input checked="" type="checkbox"/>
T003725	CORIGLIANO CALABRO	144	77	Bosco Alto 1	13	50	70	76,73	41,85	€ 10 442,28			<input type="checkbox"/>	<input checked="" type="checkbox"/>
T003726	CORIGLIANO CALABRO	144	78	Pascolo Cesp 3	6	14	50	15,87	6,35	€ 2 159,77			<input type="checkbox"/>	<input checked="" type="checkbox"/>
T003727	CORIGLIANO CALABRO	144	79	Pascolo Cesp 3	2	32	10	5,99	2,40	€ 815,19			<input type="checkbox"/>	<input checked="" type="checkbox"/>

ID TERRENO	Comune	Foglio	Particella	Coltura	ha	a	ca	Reddito Dominicale	Reddito Agrario	Valore 2014	Provenienza	Destinazione d'uso	Pat. Disponibile	Pat. Indisponibile
T003697	CORIGLIANO CALABRO	144	9	Bosco Alto 1	45	67	20	259,46	141,53	€ 35 310,22			<input type="checkbox"/>	<input checked="" type="checkbox"/>
T003728	CORIGLIANO CALABRO	145	1	Bosco Ceduo 2	13	16	80	88,41	20,40	€ 12 031,82			<input type="checkbox"/>	<input checked="" type="checkbox"/>
T003731	CORIGLIANO CALABRO	145	15	Bosco Ceduo 2	0	68	50	4,60	1,06	€ 626,02			<input type="checkbox"/>	<input checked="" type="checkbox"/>
T003729	CORIGLIANO CALABRO	145	2	Seminativo 4	0	78	70	12,19	8,13	€ 1 658,95			<input type="checkbox"/>	<input checked="" type="checkbox"/>
T003732	CORIGLIANO CALABRO	145	23	Seminativo 4	0	79	0	12,24	8,16	€ 1 665,76			<input type="checkbox"/>	<input checked="" type="checkbox"/>
T003733	CORIGLIANO CALABRO	145	24	Pascolo Cesp 3	0	64	80	1,67	0,67	€ 227,27			<input type="checkbox"/>	<input checked="" type="checkbox"/>
T003734	CORIGLIANO CALABRO	145	25	Bosco Ceduo 2	3	7	30	20,63	4,76	€ 2 807,56			<input type="checkbox"/>	<input checked="" type="checkbox"/>
T003735	CORIGLIANO CALABRO	145	26	Bosco Ceduo 2	5	58	60	37,50	8,65	€ 5 103,42			<input type="checkbox"/>	<input checked="" type="checkbox"/>
T003736	CORIGLIANO CALABRO	145	27	Bosco Alto 1	8	22	90	46,75	25,50	€ 6 362,26			<input type="checkbox"/>	<input checked="" type="checkbox"/>
T003737	CORIGLIANO CALABRO	145	28	Seminativo 4	1	52	80	23,67	15,78	€ 3 221,28			<input type="checkbox"/>	<input checked="" type="checkbox"/>
T003738	CORIGLIANO CALABRO	145	29	Bosco Ceduo 2	0	28	10	1,89	0,44	€ 257,21			<input type="checkbox"/>	<input checked="" type="checkbox"/>
T003730	CORIGLIANO CALABRO	145	3	Bosco Ceduo 2	8	30	0	55,73	12,86	€ 7 584,36			<input type="checkbox"/>	<input checked="" type="checkbox"/>
T003739	CORIGLIANO CALABRO	145	30	Bosco Ceduo 2	0	66	90	4,49	1,04	€ 611,05			<input type="checkbox"/>	<input checked="" type="checkbox"/>
T003740	CORIGLIANO CALABRO	145	33	Pascolo Cesp 2	0	78	70	3,66	2,03	€ 498,09			<input type="checkbox"/>	<input checked="" type="checkbox"/>
T003741	CORIGLIANO CALABRO	145	38	Pascolo Cesp 2	0	13	20	0,61	0,34	€ 83,02			<input type="checkbox"/>	<input checked="" type="checkbox"/>
T003742	CORIGLIANO CALABRO	145	39	Bosco Ceduo 2	2	54	30	17,07	3,94	€ 2 323,08			<input type="checkbox"/>	<input checked="" type="checkbox"/>
T003743	CORIGLIANO CALABRO	145	40	Bosco Ceduo 2	1	35	0	9,06	2,09	€ 1 232,99			<input type="checkbox"/>	<input checked="" type="checkbox"/>
T003744	CORIGLIANO CALABRO	145	41	Cast frutto 2	0	24	90	4,50	1,80	€ 612,41			<input type="checkbox"/>	<input checked="" type="checkbox"/>
T003745	CORIGLIANO CALABRO	145	42	Seminativo 4	1	2	20	15,83	10,56	€ 2 154,32			<input type="checkbox"/>	<input checked="" type="checkbox"/>
T003746	CORIGLIANO CALABRO	145	43	Pascolo Cesp 2	0	17	0	0,79	0,44	€ 107,51			<input type="checkbox"/>	<input checked="" type="checkbox"/>
T003747	CORIGLIANO CALABRO	145	44	Semin Irrig 4	0	43	20	10,04	5,58	€ 1 366,36			<input type="checkbox"/>	<input checked="" type="checkbox"/>
T003748	CORIGLIANO CALABRO	145	45	Bosco Ceduo 2	0	14	40	0,97	0,22	€ 132,01			<input type="checkbox"/>	<input checked="" type="checkbox"/>
T003749	CORIGLIANO CALABRO	145	46	Bosco Ceduo 2	3	53	30	23,72	5,47	€ 3 228,08			<input type="checkbox"/>	<input checked="" type="checkbox"/>
T003754	CORIGLIANO CALABRO	146	110	Bosco Ceduo 2	0	25	30	1,70	0,39	€ 231,36			<input type="checkbox"/>	<input checked="" type="checkbox"/>
T003755	CORIGLIANO CALABRO	146	123	Semin Arb 3	0	74	80	19,32	7,73	€ 2 629,28			<input type="checkbox"/>	<input checked="" type="checkbox"/>
T003750	CORIGLIANO CALABRO	146	13	Pascolo Cesp 3	0	40	10	1,04	0,41	€ 141,53			<input type="checkbox"/>	<input checked="" type="checkbox"/>
T003756	CORIGLIANO CALABRO	146	133	Semin Arb 3	0	34	50	8,91	3,56	€ 1 212,57			<input type="checkbox"/>	<input checked="" type="checkbox"/>
T003757	CORIGLIANO CALABRO	146	138	Cast frutto 2	0	79	40	14,35	5,74	€ 1 952,91			<input type="checkbox"/>	<input checked="" type="checkbox"/>
T003758	CORIGLIANO CALABRO	146	191	Seminativo 4	0	45	60	7,07	4,71	€ 962,16			<input type="checkbox"/>	<input checked="" type="checkbox"/>
T003751	CORIGLIANO CALABRO	146	45	Pascolo Cesp 3	0	67	10	1,73	0,69	€ 235,44			<input type="checkbox"/>	<input checked="" type="checkbox"/>
T003752	CORIGLIANO CALABRO	146	46	Bosco Ceduo 3	1	44	70	4,48	2,24	€ 609,69			<input type="checkbox"/>	<input checked="" type="checkbox"/>
T003753	CORIGLIANO CALABRO	146	67	Bosco Ceduo 3	0	6	10	0,19	0,09	€ 25,86			<input type="checkbox"/>	<input checked="" type="checkbox"/>

ID TERRENO	Comune	Foglio	Particella	Coltura	ha	a	ca	Reddito Dominicale	Reddito Agrario	Valore 2014	Provenienza	Destinazione d'uso	Pat. Disponibile	Pat. Indisponibile
T003759	CORIGLIANO CALABRO	147	1	Pascolo 2	31	84	40	164,46	65,78	€ 22 381,56			<input type="checkbox"/>	<input checked="" type="checkbox"/>
T003768	CORIGLIANO CALABRO	147	10	Pascolo Cesp 2	3	20	30	14,89	8,27	€ 2 026,40			<input type="checkbox"/>	<input checked="" type="checkbox"/>
T003769	CORIGLIANO CALABRO	147	11	Pascolo Cesp 2	0	47	90	2,23	1,24	€ 303,48			<input type="checkbox"/>	<input checked="" type="checkbox"/>
T003770	CORIGLIANO CALABRO	147	12	Seminativo 5	0	89	80	7,42	7,42	€ 1 009,80			<input type="checkbox"/>	<input checked="" type="checkbox"/>
T003771	CORIGLIANO CALABRO	147	13	Pascolo Cesp 2	0	25	87	1,20	0,67	€ 163,31			<input type="checkbox"/>	<input checked="" type="checkbox"/>
T003772	CORIGLIANO CALABRO	147	14	Bosco Alto 1	92	18	40	523,70	285,65	€ 71 270,96			<input type="checkbox"/>	<input checked="" type="checkbox"/>
T003773	CORIGLIANO CALABRO	147	15	Pascolo 2	16	96	70	87,63	35,05	€ 11 925,67			<input type="checkbox"/>	<input checked="" type="checkbox"/>
T003774	CORIGLIANO CALABRO	147	16	Seminativo 4	3	31	70	51,39	34,26	€ 6 993,73			<input type="checkbox"/>	<input checked="" type="checkbox"/>
T003775	CORIGLIANO CALABRO	147	17	Seminativo 4	1	42	40	22,06	14,71	€ 3 002,17			<input type="checkbox"/>	<input checked="" type="checkbox"/>
T003776	CORIGLIANO CALABRO	147	18	Bosco Ceduo 2	4	15	50	27,90	6,44	€ 3 796,94			<input type="checkbox"/>	<input checked="" type="checkbox"/>
T003777	CORIGLIANO CALABRO	147	19	Pascolo Cesp 2	0	64	40	2,99	1,66	€ 406,91			<input type="checkbox"/>	<input checked="" type="checkbox"/>
T003760	CORIGLIANO CALABRO	147	2	Seminativo 4	0	82	10	12,72	8,48	€ 1 731,08			<input type="checkbox"/>	<input checked="" type="checkbox"/>
T003778	CORIGLIANO CALABRO	147	20	Seminativo 5	19	78	90	163,52	163,52	€ 22 253,63			<input type="checkbox"/>	<input checked="" type="checkbox"/>
T003779	CORIGLIANO CALABRO	147	21	Pascolo 3	3	54	10	9,14	5,49	€ 1 243,87			<input type="checkbox"/>	<input checked="" type="checkbox"/>
T003780	CORIGLIANO CALABRO	147	22	Pascolo 3	3	2	10	7,80	4,68	€ 1 061,51			<input type="checkbox"/>	<input checked="" type="checkbox"/>
T003781	CORIGLIANO CALABRO	147	23	Pascolo 3	12	27	20	31,69	19,01	€ 4 312,73			<input type="checkbox"/>	<input checked="" type="checkbox"/>
T003782	CORIGLIANO CALABRO	147	24	Pascolo 3	0	15	20	0,39	0,24	€ 53,08			<input type="checkbox"/>	<input checked="" type="checkbox"/>
T003783	CORIGLIANO CALABRO	147	25	Pascolo 3	0	28	90	0,75	0,45	€ 102,07			<input type="checkbox"/>	<input checked="" type="checkbox"/>
T003784	CORIGLIANO CALABRO	147	26	Seminativo 5	0	5	40	0,45	0,45	€ 61,24			<input type="checkbox"/>	<input checked="" type="checkbox"/>
T003785	CORIGLIANO CALABRO	147	27	Pascolo 2	38	70	40	199,89	79,96	€ 27 203,27			<input type="checkbox"/>	<input checked="" type="checkbox"/>
T003761	CORIGLIANO CALABRO	147	3	Seminativo 4	1	87	20	29,00	19,34	€ 3 946,65			<input type="checkbox"/>	<input checked="" type="checkbox"/>
T003786	CORIGLIANO CALABRO	147	34	Pascolo 3	0	2	80	0,07	0,04	€ 9,53			<input type="checkbox"/>	<input checked="" type="checkbox"/>
T003787	CORIGLIANO CALABRO	147	35	Bosco Ceduo 1	1	37	60	17,77	4,26	€ 2 418,34			<input type="checkbox"/>	<input checked="" type="checkbox"/>
T003788	CORIGLIANO CALABRO	147	36	Bosco Alto 1	2	70	60	15,37	8,39	€ 2 091,72			<input type="checkbox"/>	<input checked="" type="checkbox"/>
T003789	CORIGLIANO CALABRO	147	37	Bosco Alto 1	11	9	80	63,05	34,39	€ 8 580,55			<input type="checkbox"/>	<input checked="" type="checkbox"/>
T003790	CORIGLIANO CALABRO	147	38	Pascolo 2	40	10	90	207,15	82,86	€ 28 191,29			<input type="checkbox"/>	<input checked="" type="checkbox"/>
T003762	CORIGLIANO CALABRO	147	4	Seminativo 4	0	54	20	8,40	0,25	€ 1 143,17			<input type="checkbox"/>	<input checked="" type="checkbox"/>
T003791	CORIGLIANO CALABRO	147	40	Seminativo 5	0	9	10	0,75	0,75	€ 102,07			<input type="checkbox"/>	<input checked="" type="checkbox"/>
T003792	CORIGLIANO CALABRO	147	41	Pascolo Cesp 2	3	61	90	16,82	9,35	€ 2 289,05			<input type="checkbox"/>	<input checked="" type="checkbox"/>
T003801	CORIGLIANO CALABRO	147	46	Ente urbano	0	0	23						<input type="checkbox"/>	<input checked="" type="checkbox"/>
T003763	CORIGLIANO CALABRO	147	5	Semin Irrig 4	1	9	50	25,45	14,14	€ 3 463,52			<input type="checkbox"/>	<input checked="" type="checkbox"/>
T003764	CORIGLIANO CALABRO	147	6	Pascolo 2	41	38	0	213,71	85,48	€ 29 084,05			<input type="checkbox"/>	<input checked="" type="checkbox"/>



ID TERRENO	Comune	Foglio	Particella	Coltura	ha	a	ca	Reddito Dominicale	Reddito Agrario	Valore 2014	Provenienza	Destinazione d'uso	Pat. Disponibile	Pat. Indisponibile
T003765	CORIGLIANO CALABRO	147	7	Pascolo 2	21	30	50	110,03	44,01	€ 14 974,12			<input type="checkbox"/>	<input checked="" type="checkbox"/>
T003766	CORIGLIANO CALABRO	147	8	Pascolo 3	14	28	50	36,89	22,13	€ 5 020,40			<input type="checkbox"/>	<input checked="" type="checkbox"/>
T003767	CORIGLIANO CALABRO	147	9	Seminativo 4	1	8	0	16,73	11,16	€ 2 276,81			<input type="checkbox"/>	<input checked="" type="checkbox"/>
T003793	CORIGLIANO CALABRO	148	9	Seminativo 4	0	81	30	12,60	8,40	€ 1 714,75			<input type="checkbox"/>	<input checked="" type="checkbox"/>
T003796	CORIGLIANO CALABRO	149	109	Seminativo 4	1	5	90	16,41	10,94	€ 2 233,26			<input type="checkbox"/>	<input checked="" type="checkbox"/>
T003794	CORIGLIANO CALABRO	149	24	Seminativo 4	1	31	20	20,33	13,55	€ 2 766,73			<input type="checkbox"/>	<input checked="" type="checkbox"/>
T003795	CORIGLIANO CALABRO	149	25	Bosco Alto 2	0	26	0	0,81	0,40	€ 110,23			<input type="checkbox"/>	<input checked="" type="checkbox"/>
T003797	CORIGLIANO CALABRO	151	8	Bosco Alto 2	0	15	60	0,48	0,24	€ 65,32			<input type="checkbox"/>	<input checked="" type="checkbox"/>
T003798	CORIGLIANO CALABRO	151	9	Bosco Alto 2	0	54	20	1,68	0,84	€ 228,63			<input type="checkbox"/>	<input checked="" type="checkbox"/>
<b>281</b>	<b>Totali per Comune</b>									<b>€ 1 383 791,68</b>				
T008565	COSENZA	10	1013	Uliveto 2		39	60	13,29	12,27	€ 1 808,65		Dip. LL.PP. Acquedotti	<input type="checkbox"/>	<input checked="" type="checkbox"/>
T008566	COSENZA	10	173	Vigneto 2		65	40	42,22	25,33	€ 5 745,77		Dip. LL.PP. Acquedotti	<input type="checkbox"/>	<input checked="" type="checkbox"/>
T003803	COSENZA	52	779	Uliveto		0	65	0,22	0,20	€ 29,94			<input type="checkbox"/>	<input checked="" type="checkbox"/>
T003804	COSENZA	52	781	Semin Arb		0	90	0,49	0,20	€ 66,68			<input type="checkbox"/>	<input checked="" type="checkbox"/>
T003805	COSENZA	52	782	Semin Arb		0	25	0,14	0,05	€ 19,05			<input type="checkbox"/>	<input checked="" type="checkbox"/>
T003806	COSENZA	52	797	Uliveto		1	75	0,59	0,54	€ 80,29			<input type="checkbox"/>	<input checked="" type="checkbox"/>
T003807	COSENZA	52	798	Uliveto		0	39	0,13	0,12	€ 17,69			<input type="checkbox"/>	<input checked="" type="checkbox"/>
<b>7</b>	<b>Totali per Comune</b>									<b>€ 7 768,09</b>				
T006953	DIPIGNANO	8	1	Bosco Ceduo 2	4	62	0	16,70	14,32	€ 2 272,72			<input type="checkbox"/>	<input checked="" type="checkbox"/>
T006954	DIPIGNANO	8	113	Cast frutto 4	1	12	40	7,55	4,64	€ 1 027,49			<input type="checkbox"/>	<input checked="" type="checkbox"/>
T006955	DIPIGNANO	8	19	Bosco Ceduo 2		2	0	0,07	0,06	€ 9,53			<input type="checkbox"/>	<input checked="" type="checkbox"/>
T006956	DIPIGNANO	8	3	Bosco Ceduo 2		8	90	0,32	0,28	€ 43,55			<input type="checkbox"/>	<input checked="" type="checkbox"/>
<b>4</b>	<b>Totali per Comune</b>									<b>€ 3 353,29</b>				
T003809	FALCONARA ALBANESE	1	13	Semin Irrig 3	1	3	60	24,08	4,82	€ 3 277,08			<input type="checkbox"/>	<input checked="" type="checkbox"/>
T003808	FALCONARA ALBANESE	1	6	Bosco Ceduo 2	1	58	0	2,45	1,63	€ 333,42			<input type="checkbox"/>	<input checked="" type="checkbox"/>
T003810	FALCONARA ALBANESE	1	76	Bosco Ceduo 2	0	17	10	0,26	0,18	€ 35,38			<input type="checkbox"/>	<input checked="" type="checkbox"/>
T003811	FALCONARA ALBANESE	1	77	Semin Irrig 3	0	41	10	9,55	1,91	€ 1 299,67			<input type="checkbox"/>	<input checked="" type="checkbox"/>
<b>4</b>	<b>Totali per Comune</b>									<b>€ 4 945,55</b>				
T004597	FIRMO	4	967	Uliveto 3	0	0	86	0,11	0,13	€ 14,97	Esproprio Sorical n. 239 E del 06/07/2010		<input type="checkbox"/>	<input checked="" type="checkbox"/>
T005939	FIRMO	4	969	Uliveto 3	0	1	63	0,21	0,25	€ 28,58	Esproprio Sorical n. 239 E del 06/07/2010		<input type="checkbox"/>	<input checked="" type="checkbox"/>
T005940	FIRMO	4	972	Querceto 2	0	4	54	0,59	0,14	€ 80,29	Esproprio Sorical n. 239 E del 06/07/2010		<input type="checkbox"/>	<input checked="" type="checkbox"/>

ID TERRENO	Comune	Foglio	Particella	Coltura	ha	a	ca	Reddito Dominicale	Reddito Agrario	Valore 2014	Provenienza	Destinazione d'uso	Pat. Disponibile	Pat. Indisponibile	
T005941	FIRMO	4	975	Uliveto 2	0	2	7	0,48	0,37	€ 65,32	Esproprio Sorical n. 239 5 del 06/07/2010		<input type="checkbox"/>	<input checked="" type="checkbox"/>	
<b>4</b>	<b>Totali per Comune</b>										<b>€ 189,17</b>				
T003825	FUSCALDO	10	1	Bosco Alto 2	0	6	0	0,19	0,19	€ 25,86			<input type="checkbox"/>	<input checked="" type="checkbox"/>	
T003834	FUSCALDO	10	10	Bosco Ceduo 3	0	43	10	0,67	0,45	€ 91,18			<input type="checkbox"/>	<input checked="" type="checkbox"/>	
T003835	FUSCALDO	10	11	Bosco Alto 2	5	54	60	17,19	17,19	€ 2 339,41			<input type="checkbox"/>	<input checked="" type="checkbox"/>	
T003836	FUSCALDO	10	12	Bosco Ceduo 3	12	24	70	18,98	12,65	€ 2 583,01			<input type="checkbox"/>	<input checked="" type="checkbox"/>	
T003837	FUSCALDO	10	13	Bosco Alto 2	5	51	50	17,09	17,09	€ 2 325,80			<input type="checkbox"/>	<input checked="" type="checkbox"/>	
T003838	FUSCALDO	10	14	Bosco Alto 2	1	15	50	3,58	3,58	€ 487,21			<input type="checkbox"/>	<input checked="" type="checkbox"/>	
T003839	FUSCALDO	10	15	Bosco Alto 2	34	7	50	105,59	105,59	€ 14 369,87			<input type="checkbox"/>	<input checked="" type="checkbox"/>	
T003826	FUSCALDO	10	2	Bosco Alto 2	0	1	90	0,06	0,06	€ 8,17			<input type="checkbox"/>	<input checked="" type="checkbox"/>	
T003827	FUSCALDO	10	3	Bosco Alto 2	0	4	10	0,13	0,13	€ 17,69			<input type="checkbox"/>	<input checked="" type="checkbox"/>	
T003828	FUSCALDO	10	4	Bosco Alto 2	0	8	40	0,26	0,26	€ 35,38			<input type="checkbox"/>	<input checked="" type="checkbox"/>	
T003829	FUSCALDO	10	5	Bosco Alto 2	119	64	40	370,75	370,75	€ 50 455,81			<input type="checkbox"/>	<input checked="" type="checkbox"/>	
T003830	FUSCALDO	10	6	Pascolo 2	3	50	50	18,10	5,43	€ 2 463,25			<input type="checkbox"/>	<input checked="" type="checkbox"/>	
T003831	FUSCALDO	10	7	Bosco Ceduo 3	9	88	50	15,32	10,21	€ 2 084,92			<input type="checkbox"/>	<input checked="" type="checkbox"/>	
T003832	FUSCALDO	10	8	Bosco Ceduo 3	38	76	60	60,06	40,04	€ 8 173,64			<input type="checkbox"/>	<input checked="" type="checkbox"/>	
T003833	FUSCALDO	10	9	Bosco Alto 2	87	29	90	270,52	270,52	€ 36 815,39			<input type="checkbox"/>	<input checked="" type="checkbox"/>	
T003812	FUSCALDO	2	1	Bosco Alto 2	144	57	50	448,00	448,00	€ 60 968,86			<input type="checkbox"/>	<input checked="" type="checkbox"/>	
T003814	FUSCALDO	2	11	Bosco Ceduo 3	0	73	20	1,13	0,76	€ 153,78			<input type="checkbox"/>	<input checked="" type="checkbox"/>	
T003815	FUSCALDO	2	17	Bosco Ceduo 3	27	32	0	42,33	28,22	€ 5 760,74			<input type="checkbox"/>	<input checked="" type="checkbox"/>	
T003813	FUSCALDO	2	2	Bosco Ceduo 2	11	90	30	36,88	36,88	€ 5 019,04			<input type="checkbox"/>	<input checked="" type="checkbox"/>	
T003816	FUSCALDO	2	26	Pascolo Arb	1	31	60	13,59	6,80	€ 1 849,48			<input type="checkbox"/>	<input checked="" type="checkbox"/>	
T003817	FUSCALDO	2	34	Bosco Ceduo 3	110	53	80	171,26	114,18	€ 23 306,98			<input type="checkbox"/>	<input checked="" type="checkbox"/>	
T003818	FUSCALDO	2	35	Pascolo Arb	187	12	60	1 932,85	966,43	€ 263 043,88			<input type="checkbox"/>	<input checked="" type="checkbox"/>	
T003840	FUSCALDO	24	1	Pascolo 1	11	83	10	91,65	30,55	€ 12 472,76			<input type="checkbox"/>	<input checked="" type="checkbox"/>	
T003841	FUSCALDO	24	2	Bosco Alto 2	8	4	20	24,92	24,92	€ 3 391,39			<input type="checkbox"/>	<input checked="" type="checkbox"/>	
T003842	FUSCALDO	25	1	Bosco Alto 2	0	9	80	0,30	0,30	€ 40,83			<input type="checkbox"/>	<input checked="" type="checkbox"/>	
T003851	FUSCALDO	25	10	Bosco Alto 2	0	12	70	0,39	0,39	€ 53,08			<input type="checkbox"/>	<input checked="" type="checkbox"/>	
T003852	FUSCALDO	25	11	Bosco Alto 2	0	1	30	0,04	0,04	€ 5,44			<input type="checkbox"/>	<input checked="" type="checkbox"/>	
T003853	FUSCALDO	25	15	Bosco Alto 2	0	1	20	0,04	0,04	€ 5,44			<input type="checkbox"/>	<input checked="" type="checkbox"/>	
T003854	FUSCALDO	25	16	Bosco Alto 2	0	34	70	1,08	1,08	€ 146,98			<input type="checkbox"/>	<input checked="" type="checkbox"/>	
T003855	FUSCALDO	25	17	Bosco Alto 2	1	13	0	3,50	3,50	€ 476,32			<input type="checkbox"/>	<input checked="" type="checkbox"/>	

ID TERRENO	Comune	Foglio	Particella	Coltura	ha	a	ca	Reddito Dominicale	Reddito Agrario	Valore 2014	Provenienza	Destinazione d'uso	Pat. Disponibile	Pat. Indisponibile
T003856	FUSCALDO	25	18	Bosco Alto 2	0	5	80	0,18	0,18	€ 24,50			<input type="checkbox"/>	<input checked="" type="checkbox"/>
T003857	FUSCALDO	25	19	Bosco Alto 2	0	8	50	0,26	0,26	€ 35,38			<input type="checkbox"/>	<input checked="" type="checkbox"/>
T003843	FUSCALDO	25	2	Bosco Alto 2	0	45	80	1,42	1,42	€ 193,25			<input type="checkbox"/>	<input checked="" type="checkbox"/>
T003859	FUSCALDO	25	20	Bosco Ceduo 2	0	86	90	2,69	2,69	€ 366,09			<input type="checkbox"/>	<input checked="" type="checkbox"/>
T003860	FUSCALDO	25	21	Bosco Ceduo 2	1	41	0	4,37	4,37	€ 594,72			<input type="checkbox"/>	<input checked="" type="checkbox"/>
T003861	FUSCALDO	25	23	Bosco Ceduo 2	2	47	40	7,67	7,67	€ 1 043,82			<input type="checkbox"/>	<input checked="" type="checkbox"/>
T003858	FUSCALDO	25	25	Bosco Ceduo 2	1	10	20	3,41	3,41	€ 464,07			<input type="checkbox"/>	<input checked="" type="checkbox"/>
T003844	FUSCALDO	25	3	Bosco Alto 2	0	0	70	0,02	0,02	€ 2,72			<input type="checkbox"/>	<input checked="" type="checkbox"/>
T003845	FUSCALDO	25	4	Bosco Alto 2	0	2	90	0,09	0,09	€ 12,25			<input type="checkbox"/>	<input checked="" type="checkbox"/>
T003846	FUSCALDO	25	5	Bosco Alto 2	0	9	80	0,30	0,30	€ 40,83			<input type="checkbox"/>	<input checked="" type="checkbox"/>
T003847	FUSCALDO	25	6	Pascolo 2	3	98	0	20,55	6,17	€ 2 796,67			<input type="checkbox"/>	<input checked="" type="checkbox"/>
T003848	FUSCALDO	25	7	Bosco Ceduo 3	0	17	70	0,27	0,18	€ 36,74			<input type="checkbox"/>	<input checked="" type="checkbox"/>
T003849	FUSCALDO	25	8	Bosco Alto 2	271	29	10	840,66	840,66	€ 114 406,43			<input type="checkbox"/>	<input checked="" type="checkbox"/>
T003850	FUSCALDO	25	9	Bosco Alto 2	0	4	30	0,13	0,13	€ 17,69			<input type="checkbox"/>	<input checked="" type="checkbox"/>
T003862	FUSCALDO	25	94	Pascolo 2	52	40	0	270,62	81,19	€ 36 829,00			<input type="checkbox"/>	<input checked="" type="checkbox"/>
T003863	FUSCALDO	25	95	Pascolo 2	0	20	0	1,03	0,31	€ 140,17			<input type="checkbox"/>	<input checked="" type="checkbox"/>
T003819	FUSCALDO	3	71	Pascolo Cesp 2	0	36	60	0,95	0,57	€ 129,29			<input type="checkbox"/>	<input checked="" type="checkbox"/>
T003820	FUSCALDO	4	29	Bosco Ceduo 2	9	28	50	28,77	28,77	€ 3 915,34			<input type="checkbox"/>	<input checked="" type="checkbox"/>
T003821	FUSCALDO	5	1	Pascolo Arb	2	15	6	77,47	41,67	€ 10 542,99			<input type="checkbox"/>	<input checked="" type="checkbox"/>
T003822	FUSCALDO	5	5	Bosco Alto 2	17	70	80	54,87	54,87	€ 7 467,32			<input type="checkbox"/>	<input checked="" type="checkbox"/>
T003823	FUSCALDO	5	6	Bosco Alto 2	9	85	70	30,54	30,54	€ 4 156,23			<input type="checkbox"/>	<input checked="" type="checkbox"/>
T003824	FUSCALDO	5	7	Bosco Alto 2	21	76	40	67,44	67,44	€ 9 177,99			<input type="checkbox"/>	<input checked="" type="checkbox"/>
<b>52</b>	<b>Totali per Comune</b>									<b>€ 691 365,09</b>				
T003864	GUARDIA PIEMONTESE	25	150		0	5	2	-00	-00	€ 133 728,92	APT	VERDE ATTREZZATO	<input type="checkbox"/>	<input checked="" type="checkbox"/>
<b>1</b>	<b>Totali per Comune</b>									<b>€ 133 728,92</b>				
T003866	LAPPANO	3	17	Pascolo 1	1	56	0	8,86	4,83	€ 1 205,77			<input type="checkbox"/>	<input checked="" type="checkbox"/>
T003867	LAPPANO	3	35	Pascolo 1	2	79	30	15,87	8,65	€ 2 159,77			<input type="checkbox"/>	<input checked="" type="checkbox"/>
T003865	LAPPANO	3	4	Pascolo 1	1	61	0	9,15	4,99	€ 1 245,23			<input type="checkbox"/>	<input checked="" type="checkbox"/>
<b>3</b>	<b>Totali per Comune</b>									<b>€ 4 610,77</b>				
T004039	LONGOBUCCO	10	1	Bosco Ceduo 2	33	62	50	191,02	52,10	€ 25 996,14			<input type="checkbox"/>	<input checked="" type="checkbox"/>
T004040	LONGOBUCCO	10	10	Bosco Ceduo 2	3	6	90	33,76	9,21	€ 4 594,30			<input type="checkbox"/>	<input checked="" type="checkbox"/>
T004041	LONGOBUCCO	10	11	Seminativo 3	0	7	90	0,82	0,49	€ 111,59			<input type="checkbox"/>	<input checked="" type="checkbox"/>

ID TERRENO	Comune	Foglio	Particella	Coltura	ha	a	ca	Reddito Dominicale	Reddito Agrario	Valore 2014	Provenienza	Destinazione d'uso	Pat. Disponibile	Pat. Indisponibile
T004042	LONGOBUCCO	10	12	Seminativo 2	0	19	70	4,07	1,53	€ 553,89			<input type="checkbox"/>	<input checked="" type="checkbox"/>
T006463	LONGOBUCCO	10	22	Seminativo 3	1	8		11,18	6,71	€ 1 521,50	ESPROPRIO		<input type="checkbox"/>	<input checked="" type="checkbox"/>
T006464	LONGOBUCCO	10	47	Seminativo 3	0	45		4,74	2,84	€ 645,07	ESPROPRIO		<input type="checkbox"/>	<input checked="" type="checkbox"/>
T006465	LONGOBUCCO	10	50	Seminativo 3	1	25		12,99	7,80	€ 1 767,82	ESPROPRIO		<input type="checkbox"/>	<input checked="" type="checkbox"/>
T006462	LONGOBUCCO	10	59	Bosco Ceduo 2	2	8		11,82	3,22	€ 1 608,60	ESPROPRIO		<input type="checkbox"/>	<input checked="" type="checkbox"/>
T006461	LONGOBUCCO	10	7	Pascolo Arb 1	1	10		7,98	5,70	€ 1 086,01	ESPROPRIO		<input type="checkbox"/>	<input checked="" type="checkbox"/>
T005075	LONGOBUCCO	101	10	Pascolo Cesp 2	4	1	10	12,55	8,37	€ 1 707,94			<input type="checkbox"/>	<input checked="" type="checkbox"/>
T005076	LONGOBUCCO	101	13	Pascolo Cesp 2	1	43	70	4,45	2,97	€ 605,61			<input type="checkbox"/>	<input checked="" type="checkbox"/>
T005070	LONGOBUCCO	101	3	Bosco Alto 2	8	70	90	26,99	13,49	€ 3 673,10			<input type="checkbox"/>	<input checked="" type="checkbox"/>
T005077	LONGOBUCCO	101	37	Bosco Alto 2	4	40	20	13,64	6,82	€ 1 856,28			<input type="checkbox"/>	<input checked="" type="checkbox"/>
T005078	LONGOBUCCO	101	39	Bosco Alto 1	6	13	80	34,87	19,20	€ 4 745,50			<input type="checkbox"/>	<input checked="" type="checkbox"/>
T005071	LONGOBUCCO	101	6	Seminativo 3		33	20	3,43	2,06	€ 466,79			<input type="checkbox"/>	<input checked="" type="checkbox"/>
T006358	LONGOBUCCO	101	63	Seminativo 3	1	11		11,53	6,92	€ 1 569,13	ESPROPRIO		<input type="checkbox"/>	<input checked="" type="checkbox"/>
T005079	LONGOBUCCO	101	67	Pascolo 2	2	61	10	14,83	5,39	€ 2 018,23			<input type="checkbox"/>	<input checked="" type="checkbox"/>
T005072	LONGOBUCCO	101	7	Bosco Alto 2	2	50	30	7,76	3,88	€ 1 056,07			<input type="checkbox"/>	<input checked="" type="checkbox"/>
T005073	LONGOBUCCO	101	8	Bosco Alto 2		43	50	1,35	0,67	€ 183,72			<input type="checkbox"/>	<input checked="" type="checkbox"/>
T005074	LONGOBUCCO	101	9	Seminativo 2		43	10	4,45	2,67	€ 605,61			<input type="checkbox"/>	<input checked="" type="checkbox"/>
T005094	LONGOBUCCO	107		Seminativo 2	5	81	90	120,21	45,08	€ 16 359,52			<input type="checkbox"/>	<input checked="" type="checkbox"/>
T005089	LONGOBUCCO	107	109	Pascolo 2	4	96	10	28,18	10,25	€ 3 835,05			<input type="checkbox"/>	<input checked="" type="checkbox"/>
T005090	LONGOBUCCO	107	110	Pascolo Cesp 2		52	10	1,61	1,08	€ 219,11			<input type="checkbox"/>	<input checked="" type="checkbox"/>
T005091	LONGOBUCCO	107	111	Pascolo 2	3	63	40	20,64	7,51	€ 2 808,92			<input type="checkbox"/>	<input checked="" type="checkbox"/>
T005092	LONGOBUCCO	107	113	Pascolo 2	2	56	10	14,55	5,29	€ 1 980,13			<input type="checkbox"/>	<input checked="" type="checkbox"/>
T005093	LONGOBUCCO	107	114	Pascolo 2		0	10	0,12	0,04	€ 16,33			<input type="checkbox"/>	<input checked="" type="checkbox"/>
T005095	LONGOBUCCO	107	122	Pascolo 2		52	70	2,99	1,09	€ 406,91			<input type="checkbox"/>	<input checked="" type="checkbox"/>
T005096	LONGOBUCCO	107	126	Bosco Ceduo 3	3	60	0	9,30	5,58	€ 1 265,65			<input type="checkbox"/>	<input checked="" type="checkbox"/>
T006455	LONGOBUCCO	107	21	Bosco Alto 2	1	9		3,39	1,70	€ 461,35	ESPROPRIO		<input type="checkbox"/>	<input checked="" type="checkbox"/>
T006454	LONGOBUCCO	107	26	Seminativo 3	1	45		14,99	8,99	€ 2 040,01	ESPROPRIO		<input type="checkbox"/>	<input checked="" type="checkbox"/>
T006457	LONGOBUCCO	107	33	Seminativo 3	1	21		12,59	7,55	€ 1 713,39	ESPROPRIO		<input type="checkbox"/>	<input checked="" type="checkbox"/>
T005080	LONGOBUCCO	107	34	Pascolo 2	2	93	30	16,66	6,06	€ 2 267,28			<input type="checkbox"/>	<input checked="" type="checkbox"/>
T006458	LONGOBUCCO	107	41	Semin Irrig 2	0	22		4,59	2,29	€ 624,66	ESPROPRIO		<input type="checkbox"/>	<input checked="" type="checkbox"/>
T005081	LONGOBUCCO	107	48	Pascolo 2		99	10	5,63	2,05	€ 766,19			<input type="checkbox"/>	<input checked="" type="checkbox"/>
T005082	LONGOBUCCO	107	50	Bosco Alto 2	4	1	70	12,70	6,35	€ 1 728,36			<input type="checkbox"/>	<input checked="" type="checkbox"/>

ID TERRENO	Comune	Foglio	Particella	Coltura	ha	a	ca	Reddito Dominicale	Reddito Agrario	Valore 2014	Provenienza	Destinazione d'uso	Pat. Disponibile	Pat. Indisponibile
T005083	LONGOBUCCO	107	51	Bosco Alto 2	4	0	0	12,46	6,23	€ 1 695,70			<input type="checkbox"/>	<input checked="" type="checkbox"/>
T005084	LONGOBUCCO	107	52	Pascolo 2	12	74	0	72,38	26,32	€ 9 850,28			<input type="checkbox"/>	<input checked="" type="checkbox"/>
T006432	LONGOBUCCO	107	53	Seminativo 4	3	0					ESPROPRIO		<input type="checkbox"/>	<input checked="" type="checkbox"/>
T005085	LONGOBUCCO	107	54	Pascolo 2	17	77	50	100,98	36,72	€ 13 742,49			<input type="checkbox"/>	<input checked="" type="checkbox"/>
T005086	LONGOBUCCO	107	55	Pascolo Cesp 2	28	84	10	89,37	59,58	€ 12 162,47			<input type="checkbox"/>	<input checked="" type="checkbox"/>
T006456	LONGOBUCCO	107	71	Pascolo Cesp 2	0	64		3,65	1,33	€ 496,73	ESPROPRIO		<input type="checkbox"/>	<input checked="" type="checkbox"/>
T005087	LONGOBUCCO	107	73	Bosco Alto 2	1	51	60	4,70	2,35	€ 639,63			<input type="checkbox"/>	<input checked="" type="checkbox"/>
T005088	LONGOBUCCO	107	86	Bosco Alto 2	6	43	90	19,95	9,98	€ 2 715,02			<input type="checkbox"/>	<input checked="" type="checkbox"/>
T005975	LONGOBUCCO	11	10	Bosco Alto 2	1	32	30	4,10	2,05	€ 557,97			<input type="checkbox"/>	<input checked="" type="checkbox"/>
T005976	LONGOBUCCO	11	11	Bosco Ceduo 2	17	73	70	100,76	27,48	€ 13 712,55			<input type="checkbox"/>	<input checked="" type="checkbox"/>
T004046	LONGOBUCCO	11	12	Semin Irrig 3	0	3	20	0,41	0,30	€ 55,80			<input type="checkbox"/>	<input checked="" type="checkbox"/>
T005977	LONGOBUCCO	11	13	Bosco Ceduo 3		6	50	0,17	0,10	€ 23,14			<input type="checkbox"/>	<input checked="" type="checkbox"/>
T005978	LONGOBUCCO	11	14	Semin Arb 3	3	58	10	36,99	24,04	€ 5 034,01			<input type="checkbox"/>	<input checked="" type="checkbox"/>
T005979	LONGOBUCCO	11	15	Pascolo Arb 2		86	30	4,01	2,67	€ 545,73			<input type="checkbox"/>	<input checked="" type="checkbox"/>
T004047	LONGOBUCCO	11	16	Pascolo Arb 1	0	45	80	6,41	4,58	€ 872,62			<input type="checkbox"/>	<input checked="" type="checkbox"/>
T006060	LONGOBUCCO	11	17	Fabbr Rurale		2	50	-00		€ 0,00			<input type="checkbox"/>	<input checked="" type="checkbox"/>
T006061	LONGOBUCCO	11	18	Seminativo 2		59	0	12,19	4,17	€ 1 658,95			<input type="checkbox"/>	<input checked="" type="checkbox"/>
T006062	LONGOBUCCO	11	19	Seminativo 2		51	60	10,66	4,00	€ 1 450,73			<input type="checkbox"/>	<input checked="" type="checkbox"/>
T006063	LONGOBUCCO	11	20	Semin Irrig Arb 2		12	20	3,47	2,21	€ 472,24			<input type="checkbox"/>	<input checked="" type="checkbox"/>
T006064	LONGOBUCCO	11	21	Semin Irrig Arb 2		10	0	2,84	1,81	€ 386,50			<input type="checkbox"/>	<input checked="" type="checkbox"/>
T006065	LONGOBUCCO	11	22	Pascolo Arb 1	1	93	40	13,98	9,99	€ 1 902,56			<input type="checkbox"/>	<input checked="" type="checkbox"/>
T006066	LONGOBUCCO	11	23	Seminativo 3		21	20	2,19	1,31	€ 298,04			<input type="checkbox"/>	<input checked="" type="checkbox"/>
T005980	LONGOBUCCO	11	25	Pascolo Arb 1		63	0	4,56	3,25	€ 620,58			<input type="checkbox"/>	<input checked="" type="checkbox"/>
T005981	LONGOBUCCO	11	26	Pascolo Arb 1		30	50	2,21	1,58	€ 300,76			<input type="checkbox"/>	<input checked="" type="checkbox"/>
T005982	LONGOBUCCO	11	27	Bosco Ceduo 2		57	10	3,24	0,88	€ 440,94			<input type="checkbox"/>	<input checked="" type="checkbox"/>
T004043	LONGOBUCCO	11	4	Bosco Alto 1	2	55	20	28,07	15,31	€ 3 820,35			<input type="checkbox"/>	<input checked="" type="checkbox"/>
T005972	LONGOBUCCO	11	5	Pascolo Arb 1		20	0	1,49	1,06	€ 202,78			<input type="checkbox"/>	<input checked="" type="checkbox"/>
T006404	LONGOBUCCO	11	57	Seminativo 3	0	49		5,08	3,05	€ 691,34	ESPROPRIO		<input type="checkbox"/>	<input checked="" type="checkbox"/>
T005973	LONGOBUCCO	11	6	Seminativo 3		38	50	3,98	2,39	€ 541,64			<input type="checkbox"/>	<input checked="" type="checkbox"/>
T004044	LONGOBUCCO	11	7	Semin Arb 3	3	53	20	70,64	45,92	€ 9 613,48			<input type="checkbox"/>	<input checked="" type="checkbox"/>
T004045	LONGOBUCCO	11	8	Pascolo Arb 1	0	26	50	3,71	2,65	€ 504,90			<input type="checkbox"/>	<input checked="" type="checkbox"/>
T005974	LONGOBUCCO	11	9	Semin Arb 3	1	75	70	18,15	11,80	€ 2 470,06			<input type="checkbox"/>	<input checked="" type="checkbox"/>

ID TERRENO	Comune	Foglio	Particella	Coltura	ha	a	ca	Reddito Dominicale	Reddito Agrario	Valore 2014	Provenienza	Destinazione d'uso	Pat. Disponibile	Pat. Indisponibile
T006753	LONGOBUCCO	112	1	Bosco Alto 2	3	81		11,82	5,91	€ 1 608,60	ESPROPRIO		<input type="checkbox"/>	<input checked="" type="checkbox"/>
T006754	LONGOBUCCO	112	11	Seminativo 4	5	25		27,13	18,99	€ 3 692,15			<input type="checkbox"/>	<input checked="" type="checkbox"/>
T006755	LONGOBUCCO	112	13	Pascolo 2	6	72		38,22	13,90	€ 5 201,41			<input type="checkbox"/>	<input checked="" type="checkbox"/>
T005101	LONGOBUCCO	112	14	Seminativo 2		92	20	19,05	7,14	€ 2 592,54			<input type="checkbox"/>	<input checked="" type="checkbox"/>
T005102	LONGOBUCCO	112	15	Seminativo 2	4	44	70	91,87	34,45	€ 12 502,70			<input type="checkbox"/>	<input checked="" type="checkbox"/>
T006756	LONGOBUCCO	112	16	Seminativo 4	3	80		19,67	13,77	€ 2 676,91			<input type="checkbox"/>	<input checked="" type="checkbox"/>
T006757	LONGOBUCCO	112	17	Pascolo Cesp 2	0	44		1,38	0,92	€ 187,81			<input type="checkbox"/>	<input checked="" type="checkbox"/>
T006758	LONGOBUCCO	112	18	Pascolo 2	0	39		2,22	0,81	€ 302,12			<input type="checkbox"/>	<input checked="" type="checkbox"/>
T006759	LONGOBUCCO	112	19	Bosco Ceduo 2	3	8		17,53	4,78	€ 2 385,68			<input type="checkbox"/>	<input checked="" type="checkbox"/>
T005097	LONGOBUCCO	112	2	Pascolo 2		20	40	1,16	0,42	€ 157,87			<input type="checkbox"/>	<input checked="" type="checkbox"/>
T005103	LONGOBUCCO	112	20	Pascolo 3		96	30	1,99	0,99	€ 270,82			<input type="checkbox"/>	<input checked="" type="checkbox"/>
T005104	LONGOBUCCO	112	21	Bosco Alto 2	1	1	40	3,39	1,70	€ 461,35			<input type="checkbox"/>	<input checked="" type="checkbox"/>
T005105	LONGOBUCCO	112	22	Seminativo 3	1	1	20	11,18	6,71	€ 1 521,50			<input type="checkbox"/>	<input checked="" type="checkbox"/>
T006760	LONGOBUCCO	112	25	Pascolo Cesp 2	1	95		6,05	4,04	€ 823,35			<input type="checkbox"/>	<input checked="" type="checkbox"/>
T005098	LONGOBUCCO	112	3	Pascolo 2		90	10	5,12	1,86	€ 696,79			<input type="checkbox"/>	<input checked="" type="checkbox"/>
T005099	LONGOBUCCO	112	5	Pascolo 2	2	0	80	11,63	4,23	€ 1 582,74			<input type="checkbox"/>	<input checked="" type="checkbox"/>
T006452	LONGOBUCCO	112	59	Seminativo 2	0	17		3,64	1,36	€ 495,37	ESPROPRIO		<input type="checkbox"/>	<input checked="" type="checkbox"/>
T005100	LONGOBUCCO	112	7	Pascolo 2	1	97	40	11,21	4,08	€ 1 525,58			<input type="checkbox"/>	<input checked="" type="checkbox"/>
T006453	LONGOBUCCO	112	76	Pascolo 2	1	35		7,68	2,79	€ 1 045,18	ESPROPRIO		<input type="checkbox"/>	<input checked="" type="checkbox"/>
T006761	LONGOBUCCO	113	24	Seminativo 2	0	9		1,90	0,71	€ 258,57	ESPROPRIO		<input type="checkbox"/>	<input checked="" type="checkbox"/>
T006762	LONGOBUCCO	113	25	Seminativo 2	0	21		4,40	1,65	€ 598,80			<input type="checkbox"/>	<input checked="" type="checkbox"/>
T006763	LONGOBUCCO	113	26	Pascolo Cesp 1	0	36		1,68	0,75	€ 228,63			<input type="checkbox"/>	<input checked="" type="checkbox"/>
T006764	LONGOBUCCO	113	27	Seminativo 3	1	1		10,43	6,26	€ 1 419,43			<input type="checkbox"/>	<input checked="" type="checkbox"/>
T006765	LONGOBUCCO	113	28	Bosco Ceduo 3	2	87		7,43	4,46	€ 1 011,16			<input type="checkbox"/>	<input checked="" type="checkbox"/>
T006766	LONGOBUCCO	113	29	Seminativo 2	0	32		6,76	2,53	€ 919,98			<input type="checkbox"/>	<input checked="" type="checkbox"/>
T006767	LONGOBUCCO	113	30	Pascolo Cesp 1	3	47		16,14	7,17	€ 2 196,51			<input type="checkbox"/>	<input checked="" type="checkbox"/>
T006812	LONGOBUCCO	114	10	Bosco Alto 2	0	32		1,00	0,50	€ 136,09	ESPROPRIO		<input type="checkbox"/>	<input checked="" type="checkbox"/>
T006813	LONGOBUCCO	114	11	Seminativo 2	1	79		36,98	13,87	€ 5 032,65			<input type="checkbox"/>	<input checked="" type="checkbox"/>
T006814	LONGOBUCCO	114	14	Seminativo 2	0	93		19,29	7,24	€ 2 625,20			<input type="checkbox"/>	<input checked="" type="checkbox"/>
T006815	LONGOBUCCO	114	15	Bosco Alto 1	0	28		1,62	0,88	€ 220,47			<input type="checkbox"/>	<input checked="" type="checkbox"/>
T006816	LONGOBUCCO	114	16	Bosco Alto 1	1	62		9,23	5,04	€ 1 256,12			<input type="checkbox"/>	<input checked="" type="checkbox"/>
T006817	LONGOBUCCO	114	20	Seminativo 2	2	84		58,81	22,06	€ 8 003,52			<input type="checkbox"/>	<input checked="" type="checkbox"/>

ID TERRENO	Comune	Foglio	Particella	Coltura	ha	a	ca	Reddito Dominicale	Reddito Agrario	Valore 2014	Provenienza	Destinazione d'uso	Pat. Disponibile	Pat. Indisponibile
T006818	LONGOBUCCO	114	21	Bosco Alto 2	0	13		0,42	0,21	€ 57,16			<input type="checkbox"/>	<input checked="" type="checkbox"/>
T006819	LONGOBUCCO	114	38	Pascolo 3	0	82		1,71	0,85	€ 232,72			<input type="checkbox"/>	<input checked="" type="checkbox"/>
T006820	LONGOBUCCO	114	39	Seminativo 2	1	32		27,27	10,23	€ 3 711,21			<input type="checkbox"/>	<input checked="" type="checkbox"/>
T006821	LONGOBUCCO	114	41	Pascolo 3	1	39		2,88	1,44	€ 391,94			<input type="checkbox"/>	<input checked="" type="checkbox"/>
T005110	LONGOBUCCO	115	10	Pascolo Cesp 2		52	10	1,61	1,08	€ 219,11			<input type="checkbox"/>	<input checked="" type="checkbox"/>
T005111	LONGOBUCCO	115	18	Pascolo 1		34	10	3,52	2,29	€ 479,04			<input type="checkbox"/>	<input checked="" type="checkbox"/>
T005112	LONGOBUCCO	115	19	Bosco Alto 2	2	36	90	7,34	3,67	€ 998,91			<input type="checkbox"/>	<input checked="" type="checkbox"/>
T005113	LONGOBUCCO	115	21	Bosco Alto 2	1	81	40	18,74	11,24	€ 2 550,35			<input type="checkbox"/>	<input checked="" type="checkbox"/>
T005114	LONGOBUCCO	115	22	Seminativo 3	11	19	60	57,82	40,48	€ 7 868,79			<input type="checkbox"/>	<input checked="" type="checkbox"/>
T005115	LONGOBUCCO	115	23	Seminativo 4	1	48		4,60	3,07	€ 626,02			<input type="checkbox"/>	<input checked="" type="checkbox"/>
T005116	LONGOBUCCO	115	24	Bosco Ceduo 3		47	50	1,23	0,74	€ 167,39			<input type="checkbox"/>	<input checked="" type="checkbox"/>
T005117	LONGOBUCCO	115	25	Pascolo Cesp 2	3	10	90	9,63	6,42	€ 1 310,56			<input type="checkbox"/>	<input checked="" type="checkbox"/>
T005118	LONGOBUCCO	115	26	Bosco Ceduo 3	9	97	80	25,77	15,46	€ 3 507,07			<input type="checkbox"/>	<input checked="" type="checkbox"/>
T005119	LONGOBUCCO	115	27	Pascolo Cesp 2	1	0	90	3,13	2,08	€ 425,97			<input type="checkbox"/>	<input checked="" type="checkbox"/>
T005120	LONGOBUCCO	115	28	Pascolo Cesp 2		55	10	1,71	1,14	€ 232,72			<input type="checkbox"/>	<input checked="" type="checkbox"/>
T005121	LONGOBUCCO	115	36	Pascolo Cesp 2	1	98	40	6,15	4,10	€ 836,96			<input type="checkbox"/>	<input checked="" type="checkbox"/>
T005106	LONGOBUCCO	115	4	Pascolo Cesp 2		92	30	2,86	1,91	€ 389,22			<input type="checkbox"/>	<input checked="" type="checkbox"/>
T005122	LONGOBUCCO	115	42	Bosco Ceduo 3		43	80	1,13	0,68	€ 153,78			<input type="checkbox"/>	<input checked="" type="checkbox"/>
T005123	LONGOBUCCO	115	43	Seminativo 3	4	26	10	44,01	26,41	€ 5 989,37			<input type="checkbox"/>	<input checked="" type="checkbox"/>
T005124	LONGOBUCCO	115	44	Pascolo Cesp 2		0	0	0,09	0,06	€ 12,25			<input type="checkbox"/>	<input checked="" type="checkbox"/>
T005107	LONGOBUCCO	115	7	Pascolo Cesp 2		39	0	1,21	0,81	€ 164,67			<input type="checkbox"/>	<input checked="" type="checkbox"/>
T005108	LONGOBUCCO	115	8	Bosco Ceduo 3		59	70	1,54	0,92	€ 209,58			<input type="checkbox"/>	<input checked="" type="checkbox"/>
T005109	LONGOBUCCO	115	9	Bosco Ceduo 3	1	0	30	2,62	1,57	€ 356,56			<input type="checkbox"/>	<input checked="" type="checkbox"/>
T005125	LONGOBUCCO	116	13	Bosco Ceduo 3		11	90	0,31	0,18	€ 42,19			<input type="checkbox"/>	<input checked="" type="checkbox"/>
T005126	LONGOBUCCO	116	14	Bosco Ceduo 3		14	50	0,82	0,22	€ 111,59			<input type="checkbox"/>	<input checked="" type="checkbox"/>
T004048	LONGOBUCCO	12	1	Bosco Alto 1	0	6	20	0,35	0,19	€ 47,63			<input type="checkbox"/>	<input checked="" type="checkbox"/>
T004049	LONGOBUCCO	12	36	Pascolo Cesp 2	0	4	30	0,13	0,09	€ 17,69			<input type="checkbox"/>	<input checked="" type="checkbox"/>
T004050	LONGOBUCCO	12	37	Bosco Alto 2	6	62	30	20,52	10,26	€ 2 792,59			<input type="checkbox"/>	<input checked="" type="checkbox"/>
T004051	LONGOBUCCO	12	38	Pascolo Cesp 2	0	94	60	2,93	1,95	€ 398,75			<input type="checkbox"/>	<input checked="" type="checkbox"/>
T004052	LONGOBUCCO	12	39	Pascolo Cesp 2	0	54	10	1,68	1,12	€ 228,63			<input type="checkbox"/>	<input checked="" type="checkbox"/>
T004053	LONGOBUCCO	12	40	Pascolo Cesp 2	0	1	50	0,05	0,03	€ 6,80			<input type="checkbox"/>	<input checked="" type="checkbox"/>
T006343	LONGOBUCCO	12	46	Seminativo 3	3	22		1,47	0,88	€ 200,05	ESPROPRIO		<input type="checkbox"/>	<input checked="" type="checkbox"/>

ID TERRENO	Comune	Foglio	Particella	Coltura	ha	a	ca	Reddito Dominicale	Reddito Agrario	Valore 2014	Provenienza	Destinazione d'uso	Pat. Disponibile	Pat. Indisponibile
T004054	LONGOBUCCO	12	73	Pascolo Cesp 2	0	49	80	1,54	1,03	€ 209,58			<input type="checkbox"/>	<input checked="" type="checkbox"/>
T004055	LONGOBUCCO	12	74	Pascolo Cesp 2	0	9	20	0,29	0,19	€ 39,47			<input type="checkbox"/>	<input checked="" type="checkbox"/>
T004056	LONGOBUCCO	12	75	Semin Irrig 3	0	9	20	0,29	0,19	€ 39,47			<input type="checkbox"/>	<input checked="" type="checkbox"/>
T004057	LONGOBUCCO	12	76	Semin Irrig 3	0	25	0	3,23	2,32	€ 439,57			<input type="checkbox"/>	<input checked="" type="checkbox"/>
T004058	LONGOBUCCO	12	77	Pascolo Cesp 2	0	26	0	0,81	0,54	€ 110,23			<input type="checkbox"/>	<input checked="" type="checkbox"/>
T004059	LONGOBUCCO	12	78	Pascolo Cesp 2	0	14	70	0,46	0,30	€ 62,60			<input type="checkbox"/>	<input checked="" type="checkbox"/>
T004060	LONGOBUCCO	12	79	Pascolo Cesp 2	0	42	80	1,33	0,88	€ 181,00			<input type="checkbox"/>	<input checked="" type="checkbox"/>
T004061	LONGOBUCCO	12	80	Seminativo 3	0	43	60	4,50	2,70	€ 612,41			<input type="checkbox"/>	<input checked="" type="checkbox"/>
T004062	LONGOBUCCO	12	81		0	16	80						<input type="checkbox"/>	<input checked="" type="checkbox"/>
T004063	LONGOBUCCO	12	82	Bosco Alto 2	1	99	10	6,17	3,08	€ 839,68			<input type="checkbox"/>	<input checked="" type="checkbox"/>
T004064	LONGOBUCCO	12	83	Pascolo Cesp 2	0	67	80	2,10	1,40	€ 285,79			<input type="checkbox"/>	<input checked="" type="checkbox"/>
T004065	LONGOBUCCO	12	84	Seminativo 3	4	59	30	47,44	28,47	€ 6 456,17			<input type="checkbox"/>	<input checked="" type="checkbox"/>
T004066	LONGOBUCCO	12	87	Pascolo Cesp 2	0	41	80	1,30	0,86	€ 176,92			<input type="checkbox"/>	<input checked="" type="checkbox"/>
T004067	LONGOBUCCO	12	88	Seminativo 3	6	32	20	65,30	39,18	€ 8 886,76			<input type="checkbox"/>	<input checked="" type="checkbox"/>
T004068	LONGOBUCCO	12	89	Fabbr Rurale	0	2	80	-00		€ 0,00			<input type="checkbox"/>	<input checked="" type="checkbox"/>
T004069	LONGOBUCCO	12	90	Seminativo 3	0	25	20	2,60	1,56	€ 353,84			<input type="checkbox"/>	<input checked="" type="checkbox"/>
T004070	LONGOBUCCO	12	91	Seminativo 3	0	36	0	3,72	2,23	€ 506,26			<input type="checkbox"/>	<input checked="" type="checkbox"/>
T004071	LONGOBUCCO	12	92	Seminativo 3	0	3	80	0,39	0,24	€ 53,08			<input type="checkbox"/>	<input checked="" type="checkbox"/>
T004072	LONGOBUCCO	12	93	Seminativo 3	2	28	80	23,63	14,18	€ 3 215,84			<input type="checkbox"/>	<input checked="" type="checkbox"/>
T004073	LONGOBUCCO	12	94	Pascolo Cesp 2	0	54	50	1,69	1,13	€ 229,99			<input type="checkbox"/>	<input checked="" type="checkbox"/>
T004074	LONGOBUCCO	12	95	Seminativo 3	4	87	0	50,30	30,18	€ 6 845,39			<input type="checkbox"/>	<input checked="" type="checkbox"/>
T004075	LONGOBUCCO	12	96	Pascolo 2	0	18	30	1,04	0,38	€ 141,53			<input type="checkbox"/>	<input checked="" type="checkbox"/>
T005127	LONGOBUCCO	120	11	Pascolo 2		1	90	0,51	0,18	€ 69,41			<input type="checkbox"/>	<input checked="" type="checkbox"/>
T005128	LONGOBUCCO	120	13	Seminativo 3	3	89	10	40,19	24,11	€ 5 469,51			<input type="checkbox"/>	<input checked="" type="checkbox"/>
T005129	LONGOBUCCO	120	14	Pascolo 2	1	91	70	10,89	3,96	€ 1 482,03			<input type="checkbox"/>	<input checked="" type="checkbox"/>
T006366	LONGOBUCCO	120	15	Pascolo 2	11	98		68,08	24,75	€ 9 265,09	ESPROPRIO		<input type="checkbox"/>	<input checked="" type="checkbox"/>
T005130	LONGOBUCCO	120	20	Seminativo 3		18	60	1,92	1,15	€ 261,30			<input type="checkbox"/>	<input checked="" type="checkbox"/>
T005131	LONGOBUCCO	120	21	Seminativo 3		16	10	1,66	1,00	€ 225,91			<input type="checkbox"/>	<input checked="" type="checkbox"/>
T005132	LONGOBUCCO	120	22	Seminativo 3		58	10	6,00	3,60	€ 816,55			<input type="checkbox"/>	<input checked="" type="checkbox"/>
T005133	LONGOBUCCO	120	24	Pascolo 2		0	10	0,23	0,08	€ 31,30			<input type="checkbox"/>	<input checked="" type="checkbox"/>
T005134	LONGOBUCCO	120	25	Bosco Alto 2		14	40	0,45	0,22	€ 61,24			<input type="checkbox"/>	<input checked="" type="checkbox"/>
T006361	LONGOBUCCO	120	26	Seminativo 3	0	91		9,44	5,66	€ 1 284,70	ESPROPRIO		<input type="checkbox"/>	<input checked="" type="checkbox"/>



ID TERRENO	Comune	Foglio	Particella	Coltura	ha	a	ca	Reddito Dominicale	Reddito Agrario	Valore 2014	Provenienza	Destinazione d'uso	Pat. Disponibile	Pat. Indisponibile
T005135	LONGOBUCCO	120	28	Bosco Alto 2		35	70	1,11	0,55	€ 151,06			<input type="checkbox"/>	<input checked="" type="checkbox"/>
T005136	LONGOBUCCO	120	29	Bosco Alto 2		39	10	2,22	1,21	€ 302,12			<input type="checkbox"/>	<input checked="" type="checkbox"/>
T006362	LONGOBUCCO	120	31	Seminativo 3	0	69		7,13	4,28	€ 970,33	ESPROPRIO		<input type="checkbox"/>	<input checked="" type="checkbox"/>
T006363	LONGOBUCCO	120	32	Seminativo 3	0	18		1,94	1,17	€ 264,02	ESPROPRIO		<input type="checkbox"/>	<input checked="" type="checkbox"/>
T006364	LONGOBUCCO	120	34	Pascolo Arb 2	4	39		20,43	13,62	€ 2 780,34	ESPROPRIO		<input type="checkbox"/>	<input checked="" type="checkbox"/>
T006365	LONGOBUCCO	120	37	Seminativo 3	0	81		8,43	5,06	€ 1 147,25	ESPROPRIO		<input type="checkbox"/>	<input checked="" type="checkbox"/>
T005137	LONGOBUCCO	121	13	Pascolo Cesp 2	8	45	0	39,28	17,46	€ 5 345,66			<input type="checkbox"/>	<input checked="" type="checkbox"/>
T006385	LONGOBUCCO	124	1	Fabbr Rurale	0	8		-00	-00	€ 0,00	ESPROPRIO		<input type="checkbox"/>	<input checked="" type="checkbox"/>
T006387	LONGOBUCCO	124	11	Seminativo 2	2	70		55,94	20,98	€ 7 612,94	ESPROPRIO		<input type="checkbox"/>	<input checked="" type="checkbox"/>
T006388	LONGOBUCCO	124	12	Pascolo 2	8	60		48,90	17,78	€ 6 654,86	ESPROPRIO		<input type="checkbox"/>	<input checked="" type="checkbox"/>
T006389	LONGOBUCCO	124	25	Bosco Alto 2	1	80		5,60	2,80	€ 762,11	ESPROPRIO		<input type="checkbox"/>	<input checked="" type="checkbox"/>
T006390	LONGOBUCCO	124	26	Bosco Alto 2	0	61		1,90	0,95	€ 258,57	ESPROPRIO		<input type="checkbox"/>	<input checked="" type="checkbox"/>
T006386	LONGOBUCCO	124	3	Bosco Alto 2	0	97		3,02	1,51	€ 411,00	ESPROPRIO		<input type="checkbox"/>	<input checked="" type="checkbox"/>
T006391	LONGOBUCCO	124	43	Bosco Alto 2	102	48		317,57	158,79	€ 43 218,48	ESPROPRIO		<input type="checkbox"/>	<input checked="" type="checkbox"/>
T006627	LONGOBUCCO	125	14	Bosco Alto 2	7	49		42,56	23,21	€ 5 792,04	ESPROPRIO		<input type="checkbox"/>	<input checked="" type="checkbox"/>
T006625	LONGOBUCCO	125	3	Bosco Alto 2	0	4		0,24	0,13	€ 32,66	ESPROPRIO		<input type="checkbox"/>	<input checked="" type="checkbox"/>
T006628	LONGOBUCCO	125	32	Pascolo 2	2	69		15,29	5,56	€ 2 080,83	ESPROPRIO		<input type="checkbox"/>	<input checked="" type="checkbox"/>
T006629	LONGOBUCCO	125	33	Bosco Alto 2	3	22		18,34	10,00	€ 2 495,91	ESPROPRIO		<input type="checkbox"/>	<input checked="" type="checkbox"/>
T006626	LONGOBUCCO	125	4	Bosco Alto 2	0	2		0,16	0,09	€ 21,77	ESPROPRIO		<input type="checkbox"/>	<input checked="" type="checkbox"/>
T006635	LONGOBUCCO	127	12	Bosco Ceduo 2	0	78		4,47	1,22	€ 608,33	ESPROPRIO		<input type="checkbox"/>	<input checked="" type="checkbox"/>
T006636	LONGOBUCCO	127	13	Seminativo 3	0	20		4,19	1,57	€ 570,22	ESPROPRIO		<input type="checkbox"/>	<input checked="" type="checkbox"/>
T006637	LONGOBUCCO	127	14	Pascolo 2	0	54		5,62	3,65	€ 764,83	ESPROPRIO		<input type="checkbox"/>	<input checked="" type="checkbox"/>
T006638	LONGOBUCCO	127	15	Seminativo 3	0	59		12,31	4,62	€ 1 675,28	ESPROPRIO		<input type="checkbox"/>	<input checked="" type="checkbox"/>
T006639	LONGOBUCCO	127	16	Semin Irrig 3	1	82		37,66	18,83	€ 5 125,19	ESPROPRIO		<input type="checkbox"/>	<input checked="" type="checkbox"/>
T006640	LONGOBUCCO	127	18	Seminativo 3	2	73		56,50	21,19	€ 7 689,15	ESPROPRIO		<input type="checkbox"/>	<input checked="" type="checkbox"/>
T006641	LONGOBUCCO	127	24	Seminativo 3	13	61		351,62	140,65	€ 47 852,39	ESPROPRIO		<input type="checkbox"/>	<input checked="" type="checkbox"/>
T006642	LONGOBUCCO	127	25	Seminativo 4	1	27		26,28	9,85	€ 3 576,48	ESPROPRIO		<input type="checkbox"/>	<input checked="" type="checkbox"/>
T006643	LONGOBUCCO	127	26	Bosco Alto 2	7	17		40,78	22,25	€ 5 549,80	ESPROPRIO		<input type="checkbox"/>	<input checked="" type="checkbox"/>
T006644	LONGOBUCCO	127	27	Pascolo 2	5	61		31,91	11,60	€ 4 342,67	ESPROPRIO		<input type="checkbox"/>	<input checked="" type="checkbox"/>
T006630	LONGOBUCCO	127	3	Bosco Alto 2	0	2		0,16	0,09	€ 21,77	ESPROPRIO		<input type="checkbox"/>	<input checked="" type="checkbox"/>
T006645	LONGOBUCCO	127	37	Pascolo 2	0	7		0,40	0,15	€ 54,44	ESPROPRIO		<input type="checkbox"/>	<input checked="" type="checkbox"/>
T006646	LONGOBUCCO	127	39	Pascolo 2	0	59		3,40	1,24	€ 462,71	ESPROPRIO		<input type="checkbox"/>	<input checked="" type="checkbox"/>

ID TERRENO	Comune	Foglio	Particella	Coltura	ha	a	ca	Reddito Dominicale	Reddito Agrario	Valore 2014	Provenienza	Destinazione d'uso	Pat. Disponibile	Pat. Indisponibile
T006631	LONGOBUCCO	127	4	Bosco Alto 2	0	14		0,84	0,46	€ 114,32	ESPROPRIO		<input type="checkbox"/>	<input checked="" type="checkbox"/>
T006647	LONGOBUCCO	127	40	Bosco Alto 2	0	55		3,14	1,71	€ 427,33	ESPROPRIO		<input type="checkbox"/>	<input checked="" type="checkbox"/>
T006648	LONGOBUCCO	127	41	Pascolo 2	0	44		4,59	2,98	€ 624,66	ESPROPRIO		<input type="checkbox"/>	<input checked="" type="checkbox"/>
T006649	LONGOBUCCO	127	45	Pascolo 2	0	54		5,64	3,67	€ 767,55	ESPROPRIO		<input type="checkbox"/>	<input checked="" type="checkbox"/>
T006650	LONGOBUCCO	127	46	Pascolo 2	2	12		21,98	14,29	€ 2 991,28	ESPROPRIO		<input type="checkbox"/>	<input checked="" type="checkbox"/>
T006651	LONGOBUCCO	127	52	Seminativo 4	10	90		225,26	84,47	€ 30 655,90	ESPROPRIO		<input type="checkbox"/>	<input checked="" type="checkbox"/>
T006652	LONGOBUCCO	127	58	Bosco Alto 2	0	37		2,13	1,16	€ 289,87	ESPROPRIO		<input type="checkbox"/>	<input checked="" type="checkbox"/>
T006653	LONGOBUCCO	127	63	Bosco Alto 2	2	90		16,48	8,99	€ 2 242,78	ESPROPRIO		<input type="checkbox"/>	<input checked="" type="checkbox"/>
T006654	LONGOBUCCO	127	64	Seminativo 4	8	47		218,87	87,55	€ 29 786,28	ESPROPRIO		<input type="checkbox"/>	<input checked="" type="checkbox"/>
T006655	LONGOBUCCO	127	65	Pascolo 2	0	16		1,72	1,12	€ 234,08	ESPROPRIO		<input type="checkbox"/>	<input checked="" type="checkbox"/>
T006656	LONGOBUCCO	127	66	Seminativo 4	2	54		52,55	19,71	€ 7 151,59	ESPROPRIO		<input type="checkbox"/>	<input checked="" type="checkbox"/>
T006657	LONGOBUCCO	127	69	Bosco Alto 2	0	21		0,66	0,33	€ 89,82	ESPROPRIO		<input type="checkbox"/>	<input checked="" type="checkbox"/>
T006632	LONGOBUCCO	127	7	Bosco Alto 2	144	44		447,58	223,79	€ 60 911,70	ESPROPRIO		<input type="checkbox"/>	<input checked="" type="checkbox"/>
T006658	LONGOBUCCO	127	71	Pascolo 2	0	11		1,18	0,77	€ 160,59	ESPROPRIO		<input type="checkbox"/>	<input checked="" type="checkbox"/>
T006659	LONGOBUCCO	127	73	Pascolo 2	0	52		5,46	3,55	€ 743,06	ESPROPRIO		<input type="checkbox"/>	<input checked="" type="checkbox"/>
T006633	LONGOBUCCO	127	8	Pascolo 2	1	59		9,08	3,30	€ 1 235,71	ESPROPRIO		<input type="checkbox"/>	<input checked="" type="checkbox"/>
T006634	LONGOBUCCO	127	9	Bosco Alto 2	3	46		19,67	10,73	€ 2 676,91	ESPROPRIO		<input type="checkbox"/>	<input checked="" type="checkbox"/>
T006660	LONGOBUCCO	129	1	Bosco Alto 2	28	92		164,34	89,64	€ 22 365,23	ESPROPRIO		<input type="checkbox"/>	<input checked="" type="checkbox"/>
T006661	LONGOBUCCO	129	2	Bosco Alto 2	56	5		173,70	86,85	€ 23 639,04	ESPROPRIO		<input type="checkbox"/>	<input checked="" type="checkbox"/>
T006662	LONGOBUCCO	129	3	Pascolo 2	0	32		3,34	2,17	€ 454,54	ESPROPRIO		<input type="checkbox"/>	<input checked="" type="checkbox"/>
T004076	LONGOBUCCO	13	1	Pascolo Cesp 2	0	58	0	1,80	1,20	€ 244,96			<input type="checkbox"/>	<input checked="" type="checkbox"/>
T004078	LONGOBUCCO	13	10	Seminativo 3	0	12	30	1,32	0,79	€ 179,64			<input type="checkbox"/>	<input checked="" type="checkbox"/>
T004079	LONGOBUCCO	13	23	Pascolo Cesp 2	0	12	30	0,38	0,25	€ 51,71			<input type="checkbox"/>	<input checked="" type="checkbox"/>
T004080	LONGOBUCCO	13	24	Pascolo Cesp 2	0	86	0	2,66	1,78	€ 362,00			<input type="checkbox"/>	<input checked="" type="checkbox"/>
T004081	LONGOBUCCO	13	25	Seminativo 3	3	95	50	40,85	24,51	€ 5 559,33			<input type="checkbox"/>	<input checked="" type="checkbox"/>
T004082	LONGOBUCCO	13	26	Pascolo Cesp 2	0	19	50	0,60	0,40	€ 81,65			<input type="checkbox"/>	<input checked="" type="checkbox"/>
T004083	LONGOBUCCO	13	27	Pascolo Cesp 2	0	25	20	0,78	0,52	€ 106,15			<input type="checkbox"/>	<input checked="" type="checkbox"/>
T004084	LONGOBUCCO	13	28	Seminativo 3	3	41	70	35,29	21,18	€ 4 802,66			<input type="checkbox"/>	<input checked="" type="checkbox"/>
T004085	LONGOBUCCO	13	29	Bosco Alto 2	0	43	50	1,35	0,67	€ 183,72			<input type="checkbox"/>	<input checked="" type="checkbox"/>
T004077	LONGOBUCCO	13	3	Seminativo 3	0	34	30	3,54	2,13	€ 481,76			<input type="checkbox"/>	<input checked="" type="checkbox"/>
T004086	LONGOBUCCO	13	30	Bosco Alto 2	0	74	50	2,31	1,15	€ 314,37			<input type="checkbox"/>	<input checked="" type="checkbox"/>
T004087	LONGOBUCCO	13	31	Seminativo 3	0	64	60	6,67	4,00	€ 907,73			<input type="checkbox"/>	<input checked="" type="checkbox"/>

ID TERRENO	Comune	Foglio	Particella	Coltura	ha	a	ca	Reddito Dominicale	Reddito Agrario	Valore 2014	Provenienza	Destinazione d'uso	Pat. Disponibile	Pat. Indisponibile
T004088	LONGOBUCCO	13	32	Bosco Alto 2	0	68	50	2,12	1,06	€ 288,51			<input type="checkbox"/>	<input checked="" type="checkbox"/>
T004089	LONGOBUCCO	13	33	Semin Irrig 3	1	40	20	28,96	14,48	€ 3 941,20			<input type="checkbox"/>	<input checked="" type="checkbox"/>
T004090	LONGOBUCCO	13	34	Semin Irrig 3	0	66	50	13,74	6,87	€ 1 869,89			<input type="checkbox"/>	<input checked="" type="checkbox"/>
T004091	LONGOBUCCO	13	35	Bosco Alto 2	1	30	30	4,04	2,02	€ 549,81			<input type="checkbox"/>	<input checked="" type="checkbox"/>
T004092	LONGOBUCCO	13	36	Pascolo 2	0	54	70	3,11	1,13	€ 423,24			<input type="checkbox"/>	<input checked="" type="checkbox"/>
T006346	LONGOBUCCO	13	43	Semin Irrig 3	0	25		3,27	2,35	€ 445,02	ESPROPRIO		<input type="checkbox"/>	<input checked="" type="checkbox"/>
T004093	LONGOBUCCO	13	59	Pascolo Cesp 2	0	19	90	0,90	0,65	€ 122,48			<input type="checkbox"/>	<input checked="" type="checkbox"/>
T004094	LONGOBUCCO	13	62	Semin Irrig 3	0	7	0	0,90	0,65	€ 122,48			<input type="checkbox"/>	<input checked="" type="checkbox"/>
T004095	LONGOBUCCO	13	65	Bosco Alto 2	0	25	30	0,78	0,39	€ 106,15			<input type="checkbox"/>	<input checked="" type="checkbox"/>
T004096	LONGOBUCCO	13	66	Semin Irrig 3	0	10	20	1,32	0,95	€ 179,64			<input type="checkbox"/>	<input checked="" type="checkbox"/>
T004097	LONGOBUCCO	13	67	Pascolo Cesp 2	0	16	90	0,52	0,35	€ 70,77			<input type="checkbox"/>	<input checked="" type="checkbox"/>
T004098	LONGOBUCCO	13	68	Semin Irrig 3	0	76	80	9,92	7,14	€ 1 350,02			<input type="checkbox"/>	<input checked="" type="checkbox"/>
T004099	LONGOBUCCO	13	69	Pascolo 2	20	65	80	117,36	42,68	€ 15 971,66			<input type="checkbox"/>	<input checked="" type="checkbox"/>
T004100	LONGOBUCCO	13	70	Semin Irrig 3	1	5	0	13,56	9,76	€ 1 845,40			<input type="checkbox"/>	<input checked="" type="checkbox"/>
T004101	LONGOBUCCO	13	71	Pascolo Cesp 2	0	25	90	0,80	0,54	€ 108,87			<input type="checkbox"/>	<input checked="" type="checkbox"/>
T004102	LONGOBUCCO	13	72	Seminativo 3	0	40	90	4,22	2,53	€ 574,30			<input type="checkbox"/>	<input checked="" type="checkbox"/>
T004103	LONGOBUCCO	13	73	Bosco Alto 2	0	64	30	1,99	1,00	€ 270,82			<input type="checkbox"/>	<input checked="" type="checkbox"/>
T004104	LONGOBUCCO	13	74	Pascolo 2	0	0	70	0,10	0,04	€ 13,61			<input type="checkbox"/>	<input checked="" type="checkbox"/>
T004105	LONGOBUCCO	13	75	Pascolo 2	0	0	80	0,16	0,06	€ 21,77			<input type="checkbox"/>	<input checked="" type="checkbox"/>
T004106	LONGOBUCCO	13	76	Bosco Alto 2	1	91	0	5,92	2,96	€ 805,66			<input type="checkbox"/>	<input checked="" type="checkbox"/>
T004107	LONGOBUCCO	13	77	Pascolo 3	4	91	10	10,15	5,07	€ 1 381,33			<input type="checkbox"/>	<input checked="" type="checkbox"/>
T004108	LONGOBUCCO	13	78	Pascolo 2	0	19	40	1,10	0,40	€ 149,70			<input type="checkbox"/>	<input checked="" type="checkbox"/>
T004109	LONGOBUCCO	13	79	Pascolo 2	0	48	70	2,77	1,01	€ 376,97			<input type="checkbox"/>	<input checked="" type="checkbox"/>
T004110	LONGOBUCCO	13	80	Pascolo 2	4	47	70	25,43	9,25	€ 3 460,80			<input type="checkbox"/>	<input checked="" type="checkbox"/>
T006345	LONGOBUCCO	13	95	Seminativo 3	4	87		50,30	30,18	€ 6 845,39	ESPROPRIO		<input type="checkbox"/>	<input checked="" type="checkbox"/>
T006347	LONGOBUCCO	13	96	Pascolo 2	0	18		1,04	0,38	€ 141,53	ESPROPRIO		<input type="checkbox"/>	<input checked="" type="checkbox"/>
T006344	LONGOBUCCO	13	99	Seminativo 3	0	23		2,38	1,43	€ 323,90	ESPROPRIO		<input type="checkbox"/>	<input checked="" type="checkbox"/>
T005148	LONGOBUCCO	132	106	Bosco Alto 1	2	1	50	11,64	6,37	€ 1 584,10			<input type="checkbox"/>	<input checked="" type="checkbox"/>
T005138	LONGOBUCCO	132	14	Bosco Alto 1	2	90	20	8,99	4,50	€ 1 223,46			<input type="checkbox"/>	<input checked="" type="checkbox"/>
T005139	LONGOBUCCO	132	15	Pascolo 2	11	98	30	68,08	24,75	€ 9 265,09			<input type="checkbox"/>	<input checked="" type="checkbox"/>
T005140	LONGOBUCCO	132	24	Pascolo 2	2	88	0	16,36	5,95	€ 2 226,45			<input type="checkbox"/>	<input checked="" type="checkbox"/>
T005141	LONGOBUCCO	132	25	Seminativo 3	2	38	0	24,58	14,75	€ 3 345,12			<input type="checkbox"/>	<input checked="" type="checkbox"/>

ID TERRENO	Comune	Foglio	Particella	Coltura	ha	a	ca	Reddito Dominicale	Reddito Agrario	Valore 2014	Provenienza	Destinazione d'uso	Pat. Disponibile	Pat. Indisponibile
T005142	LONGOBUCCO	132	26	Pascolo 2	3	28	70	18,67	6,79	€ 2 540,82			<input type="checkbox"/>	<input checked="" type="checkbox"/>
T005143	LONGOBUCCO	132	27	Pascolo 2	1	84	30	10,47	3,81	€ 1 424,87			<input type="checkbox"/>	<input checked="" type="checkbox"/>
T006367	LONGOBUCCO	132	45	Pascolo 2	4	0		22,78	8,28	€ 3 100,16	ESPROPRIO		<input type="checkbox"/>	<input checked="" type="checkbox"/>
T006368	LONGOBUCCO	132	46	Pascolo 2	2	12		12,08	4,39	€ 1 643,98	ESPROPRIO		<input type="checkbox"/>	<input checked="" type="checkbox"/>
T006378	LONGOBUCCO	132	59	Seminativo 3	0	0					ESPROPRIO		<input type="checkbox"/>	<input checked="" type="checkbox"/>
T006379	LONGOBUCCO	132	64	Semin Arb 2	0	98					ESPROPRIO		<input type="checkbox"/>	<input checked="" type="checkbox"/>
T005144	LONGOBUCCO	132	75	Bosco Alto 1		54	90	3,12	1,70	€ 424,60			<input type="checkbox"/>	<input checked="" type="checkbox"/>
T005145	LONGOBUCCO	132	76	Seminativo 3	1	0	0	10,74	6,45	€ 1 461,62			<input type="checkbox"/>	<input checked="" type="checkbox"/>
T005146	LONGOBUCCO	132	77	Seminativo 3	6	0	50	62,23	37,34	€ 8 468,96			<input type="checkbox"/>	<input checked="" type="checkbox"/>
T006380	LONGOBUCCO	132	86	Pascolo 2	0	9					ESPROPRIO		<input type="checkbox"/>	<input checked="" type="checkbox"/>
T005147	LONGOBUCCO	132	95	Pascolo 2		1	70	0,44	0,16	€ 59,88			<input type="checkbox"/>	<input checked="" type="checkbox"/>
T006375	LONGOBUCCO	133	1	Seminativo 3	0	38					ESPROPRIO		<input type="checkbox"/>	<input checked="" type="checkbox"/>
T006751	LONGOBUCCO	133	18	Bosco Alto 1	3	48	30	19,79	10,79	€ 2 693,24	ESPROPRIO		<input type="checkbox"/>	<input checked="" type="checkbox"/>
T006376	LONGOBUCCO	133	2	Pascolo 2	0	16					ESPROPRIO		<input type="checkbox"/>	<input checked="" type="checkbox"/>
T006377	LONGOBUCCO	133	54	Bosco Alto 1	0	28					ESPROPRIO		<input type="checkbox"/>	<input checked="" type="checkbox"/>
T005149	LONGOBUCCO	133	56	Pascolo 2		0	20	0,33	0,21	€ 44,91			<input type="checkbox"/>	<input checked="" type="checkbox"/>
T006752	LONGOBUCCO	133	67	Pascolo 2	2	92		16,64	6,05	€ 2 264,56			<input type="checkbox"/>	<input checked="" type="checkbox"/>
T005983	LONGOBUCCO	14	1	Seminativo 4	4	58	80	23,70	16,59	€ 3 225,36			<input type="checkbox"/>	<input checked="" type="checkbox"/>
T004111	LONGOBUCCO	14	10	Pascolo Cesp 2		13	0	0,40	0,27	€ 54,44			<input type="checkbox"/>	<input checked="" type="checkbox"/>
T004112	LONGOBUCCO	14	11	Seminativo 3	1	40	0	7,23	5,06	€ 983,94			<input type="checkbox"/>	<input checked="" type="checkbox"/>
T004113	LONGOBUCCO	14	12	Pascolo Cesp 2	1	31	30	4,07	2,71	€ 553,89			<input type="checkbox"/>	<input checked="" type="checkbox"/>
T004114	LONGOBUCCO	14	13	Pascolo Cesp 2		35	40	1,10	0,73	€ 149,70			<input type="checkbox"/>	<input checked="" type="checkbox"/>
T004115	LONGOBUCCO	14	14	Pascolo Cesp 2	3	45	10	10,69	7,13	€ 1 454,82			<input type="checkbox"/>	<input checked="" type="checkbox"/>
T004116	LONGOBUCCO	14	15	Pascolo 2	2	0	30	11,49	4,18	€ 1 563,69			<input type="checkbox"/>	<input checked="" type="checkbox"/>
T004117	LONGOBUCCO	14	16	Bosco Alto 1	1	28	90	3,99	2,00	€ 543,00			<input type="checkbox"/>	<input checked="" type="checkbox"/>
T004118	LONGOBUCCO	14	17	Pascolo 2	5	54	60	31,51	11,46	€ 4 288,23			<input type="checkbox"/>	<input checked="" type="checkbox"/>
T005992	LONGOBUCCO	14	18	Pascolo 2	19	81	20	112,55	40,93	€ 15 317,06			<input type="checkbox"/>	<input checked="" type="checkbox"/>
T005993	LONGOBUCCO	14	19	Bosco Ceduo 3	2	26	40	5,85	3,51	€ 796,13			<input type="checkbox"/>	<input checked="" type="checkbox"/>
T005984	LONGOBUCCO	14	2	Bosco Ceduo 2	1	3	0	5,85	1,60	€ 796,13			<input type="checkbox"/>	<input checked="" type="checkbox"/>
T005994	LONGOBUCCO	14	20	Bosco Alto 2	2	38	0	7,38	3,69	€ 1 004,35			<input type="checkbox"/>	<input checked="" type="checkbox"/>
T005995	LONGOBUCCO	14	21	Pascolo 2	4	81	0	27,33	9,94	€ 3 719,37			<input type="checkbox"/>	<input checked="" type="checkbox"/>
T005996	LONGOBUCCO	14	22	Pascolo 2	3	16	0	17,95	6,53	€ 2 442,84			<input type="checkbox"/>	<input checked="" type="checkbox"/>

ID TERRENO	Comune	Foglio	Particella	Coltura	ha	a	ca	Reddito Dominicale	Reddito Agrario	Valore 2014	Provenienza	Destinazione d'uso	Pat. Disponibile	Pat. Indisponibile
T005997	LONGOBUCCO	14	23	Pascolo 2	3	46	90	19,71	7,17	€ 2 682,36			<input type="checkbox"/>	<input checked="" type="checkbox"/>
T005998	LONGOBUCCO	14	24	Pascolo Cesp 2	3	29	70	10,22	6,81	€ 1 390,85			<input type="checkbox"/>	<input checked="" type="checkbox"/>
T005999	LONGOBUCCO	14	25	Seminativo 3	1	37	80	14,23	8,54	€ 1 936,58			<input type="checkbox"/>	<input checked="" type="checkbox"/>
T006000	LONGOBUCCO	14	26	Pascolo Cesp 2	1	20	70	3,74	2,49	€ 508,98			<input type="checkbox"/>	<input checked="" type="checkbox"/>
T006001	LONGOBUCCO	14	27	Pascolo Cesp 2		9	90	0,31	0,20	€ 42,19			<input type="checkbox"/>	<input checked="" type="checkbox"/>
T005942	LONGOBUCCO	14	28	Seminativo 3	4	32	50	44,67	26,80	€ 6 079,19			<input type="checkbox"/>	<input checked="" type="checkbox"/>
T006768	LONGOBUCCO	14	29	Seminativo 4	0	47		2,44	1,71	€ 332,06			<input type="checkbox"/>	<input checked="" type="checkbox"/>
T005985	LONGOBUCCO	14	3	Bosco Alto 2	2	1	70	6,25	3,13	€ 850,57			<input type="checkbox"/>	<input checked="" type="checkbox"/>
T006769	LONGOBUCCO	14	30	Bosco Alto 2	0	70		0,22	0,11	€ 29,94			<input type="checkbox"/>	<input checked="" type="checkbox"/>
T006770	LONGOBUCCO	14	31	Pascolo Cesp 2	0	23		0,74	0,49	€ 100,71			<input type="checkbox"/>	<input checked="" type="checkbox"/>
T006771	LONGOBUCCO	14	32	Seminativo 4	1	57		8,14	5,70	€ 1 107,78			<input type="checkbox"/>	<input checked="" type="checkbox"/>
T006772	LONGOBUCCO	14	33	Seminativo 4	0	25		1,33	0,93	€ 181,00			<input type="checkbox"/>	<input checked="" type="checkbox"/>
T006773	LONGOBUCCO	14	34	Seminativo 4	0	12		6,61	4,62	€ 899,56			<input type="checkbox"/>	<input checked="" type="checkbox"/>
T006774	LONGOBUCCO	14	35	Pascolo Cesp 2	3	63		11,25	7,50	€ 1 531,03			<input type="checkbox"/>	<input checked="" type="checkbox"/>
T004119	LONGOBUCCO	14	36	Seminativo 3	6	59	40	68,11	40,87	€ 9 269,17			<input type="checkbox"/>	<input checked="" type="checkbox"/>
T004120	LONGOBUCCO	14	37	Pascolo Cesp 2	1	30	90	6,08	2,70	€ 827,43			<input type="checkbox"/>	<input checked="" type="checkbox"/>
T004121	LONGOBUCCO	14	38	Pascolo Cesp 2		50	40	2,34	1,04	€ 318,45			<input type="checkbox"/>	<input checked="" type="checkbox"/>
T005986	LONGOBUCCO	14	4	Pascolo Cesp 2	2	5	90	6,38	4,25	€ 868,26			<input type="checkbox"/>	<input checked="" type="checkbox"/>
T004122	LONGOBUCCO	14	41	Pascolo Cesp 2		81	60	3,79	1,69	€ 515,79			<input type="checkbox"/>	<input checked="" type="checkbox"/>
T004123	LONGOBUCCO	14	42	Pascolo Cesp 2	1	65	70	7,70	3,42	€ 1 047,90			<input type="checkbox"/>	<input checked="" type="checkbox"/>
T004124	LONGOBUCCO	14	45	Seminativo 3	13	1	40	135,04	81,03	€ 18 377,76			<input type="checkbox"/>	<input checked="" type="checkbox"/>
T004125	LONGOBUCCO	14	46	Pascolo Cesp 2	2	92	40	9,06	6,04	€ 1 232,99			<input type="checkbox"/>	<input checked="" type="checkbox"/>
T004126	LONGOBUCCO	14	47	Seminativo 3		18	70	0,97	0,68	€ 132,01			<input type="checkbox"/>	<input checked="" type="checkbox"/>
T006775	LONGOBUCCO	14	48	Pascolo 2	0	43		2,46	0,89	€ 334,78			<input type="checkbox"/>	<input checked="" type="checkbox"/>
T004127	LONGOBUCCO	14	49	Pascolo Cesp 2	6	13	0	19,00	12,66	€ 2 585,73			<input type="checkbox"/>	<input checked="" type="checkbox"/>
T005987	LONGOBUCCO	14	5	Seminativo 4	1	10	60	5,71	4,00	€ 777,08			<input type="checkbox"/>	<input checked="" type="checkbox"/>
T006776	LONGOBUCCO	14	50	Pascolo Cesp 2	19	93		61,77	41,18	€ 8 406,35			<input type="checkbox"/>	<input checked="" type="checkbox"/>
T006777	LONGOBUCCO	14	51	Pascolo Cesp 2	15	42		47,79	31,86	€ 6 503,80			<input type="checkbox"/>	<input checked="" type="checkbox"/>
T006778	LONGOBUCCO	14	52	Pascolo Cesp 2	6	81		21,11	14,07	€ 2 872,89			<input type="checkbox"/>	<input checked="" type="checkbox"/>
T006779	LONGOBUCCO	14	53	Pascolo Cesp 2	5	6		15,70	10,46	€ 2 136,63			<input type="checkbox"/>	<input checked="" type="checkbox"/>
T006780	LONGOBUCCO	14	54	Pascolo Cesp 2	0	6		0,20	0,14	€ 27,22			<input type="checkbox"/>	<input checked="" type="checkbox"/>
T004128	LONGOBUCCO	14	58	Pascolo 2		17	0	0,97	0,35	€ 132,01			<input type="checkbox"/>	<input checked="" type="checkbox"/>

ID TERRENO	Comune	Foglio	Particella	Coltura	ha	a	ca	Reddito Dominicale	Reddito Agrario	Valore 2014	Provenienza	Destinazione d'uso	Pat. Disponibile	Pat. Indisponibile
T004129	LONGOBUCCO	14	59	Pascolo 2	13	80	70	78,44	28,52	€ 10 674,99			<input type="checkbox"/>	<input checked="" type="checkbox"/>
T005988	LONGOBUCCO	14	6	Pascolo 2		70	80	4,02	1,46	€ 547,09			<input type="checkbox"/>	<input checked="" type="checkbox"/>
T004130	LONGOBUCCO	14	60	Bosco Alto 2		1	30	0,26	0,13	€ 35,38			<input type="checkbox"/>	<input checked="" type="checkbox"/>
T004131	LONGOBUCCO	14	61	Pascolo Cesp 2	2	96	50	9,19	6,13	€ 1 250,68			<input type="checkbox"/>	<input checked="" type="checkbox"/>
T006781	LONGOBUCCO	14	63	Pascolo 2	2	76		15,73	5,72	€ 2 140,71			<input type="checkbox"/>	<input checked="" type="checkbox"/>
T006782	LONGOBUCCO	14	65	Pascolo 2	0	1		0,10	0,04	€ 13,61			<input type="checkbox"/>	<input checked="" type="checkbox"/>
T006783	LONGOBUCCO	14	66	Pascolo 2	0	3		0,18	0,06	€ 24,50			<input type="checkbox"/>	<input checked="" type="checkbox"/>
T006784	LONGOBUCCO	14	67	Pascolo 2	0	4		0,23	0,08	€ 31,30			<input type="checkbox"/>	<input checked="" type="checkbox"/>
T005989	LONGOBUCCO	14	7	Pascolo 2		99	10	5,63	2,05	€ 766,19			<input type="checkbox"/>	<input checked="" type="checkbox"/>
T005990	LONGOBUCCO	14	8	Bosco Alto 2		84	40	2,62	1,31	€ 356,56			<input type="checkbox"/>	<input checked="" type="checkbox"/>
T005991	LONGOBUCCO	14	9	Seminativo 4	10	38	30	53,62	37,54	€ 7 297,21			<input type="checkbox"/>	<input checked="" type="checkbox"/>
T004132	LONGOBUCCO	14	96	Pascolo 2		0	80	0,27	0,10	€ 36,74			<input type="checkbox"/>	<input checked="" type="checkbox"/>
T006585	LONGOBUCCO	15	1	Bosco Alto 1	2	62		8,13	4,07	€ 1 106,42	ESPROPRIO		<input type="checkbox"/>	<input checked="" type="checkbox"/>
T006593	LONGOBUCCO	15	10	Bosco Alto 2	8	3		24,91	12,46	€ 3 390,03	ESPROPRIO		<input type="checkbox"/>	<input checked="" type="checkbox"/>
T006594	LONGOBUCCO	15	11	Seminativo 3	4	88	70	50,48	30,29	€ 6 869,88	ESPROPRIO		<input type="checkbox"/>	<input checked="" type="checkbox"/>
T006595	LONGOBUCCO	15	12	Seminativo 3	0	58		5,99	3,59	€ 815,19	ESPROPRIO		<input type="checkbox"/>	<input checked="" type="checkbox"/>
T006596	LONGOBUCCO	15	13	Seminativo 3	0	92		9,58	5,75	€ 1 303,75	ESPROPRIO		<input type="checkbox"/>	<input checked="" type="checkbox"/>
T006597	LONGOBUCCO	15	14	Bosco Alto 2	0	66		2,05	1,02	€ 278,99	ESPROPRIO		<input type="checkbox"/>	<input checked="" type="checkbox"/>
T006598	LONGOBUCCO	15	15	Bosco Alto 2	1	77		5,50	2,75	€ 748,50	ESPROPRIO		<input type="checkbox"/>	<input checked="" type="checkbox"/>
T006599	LONGOBUCCO	15	17	Semin Irrig 2	0	8		1,06	0,76	€ 144,26	ESPROPRIO		<input type="checkbox"/>	<input checked="" type="checkbox"/>
T006600	LONGOBUCCO	15	18	Seminativo 3	1	31		13,58	8,15	€ 1 848,12	ESPROPRIO		<input type="checkbox"/>	<input checked="" type="checkbox"/>
T006601	LONGOBUCCO	15	19	Pascolo 2	2	33		13,28	4,83	€ 1 807,29	ESPROPRIO		<input type="checkbox"/>	<input checked="" type="checkbox"/>
T006586	LONGOBUCCO	15	2	Bosco Alto 1	4	47		13,86	6,93	€ 1 886,22	ESPROPRIO		<input type="checkbox"/>	<input checked="" type="checkbox"/>
T006602	LONGOBUCCO	15	20	Bosco Alto 2	3	83		11,89	5,94	€ 1 618,12	ESPROPRIO		<input type="checkbox"/>	<input checked="" type="checkbox"/>
T006603	LONGOBUCCO	15	26	Bosco Alto 2	1	50		4,65	2,33	€ 632,82	ESPROPRIO		<input type="checkbox"/>	<input checked="" type="checkbox"/>
T006604	LONGOBUCCO	15	27	Seminativo 3	3	32		17,17	12,02	€ 2 336,69	ESPROPRIO		<input type="checkbox"/>	<input checked="" type="checkbox"/>
T006605	LONGOBUCCO	15	28	Seminativo 3	0	5		0,52	0,31	€ 70,77	ESPROPRIO		<input type="checkbox"/>	<input checked="" type="checkbox"/>
T006606	LONGOBUCCO	15	29	Bosco Alto 2	0	25		0,78	0,39	€ 106,15	ESPROPRIO		<input type="checkbox"/>	<input checked="" type="checkbox"/>
T006587	LONGOBUCCO	15	3	Seminativo 3	0	15		1,61	0,97	€ 219,11	ESPROPRIO		<input type="checkbox"/>	<input checked="" type="checkbox"/>
T006607	LONGOBUCCO	15	30	Pascolo 2	4	12		23,43	8,52	€ 3 188,62	ESPROPRIO		<input type="checkbox"/>	<input checked="" type="checkbox"/>
T006743	LONGOBUCCO	15	35	Semin Irrig 3	0	25		3,32	2,39	€ 451,82	ESPROPRIO		<input type="checkbox"/>	<input checked="" type="checkbox"/>
T004133	LONGOBUCCO	15	39	Bosco Alto 2	2	97	0	9,20	4,60	€ 1 252,04			<input type="checkbox"/>	<input checked="" type="checkbox"/>

ID TERRENO	Comune	Foglio	Particella	Coltura	ha	a	ca	Reddito Dominicale	Reddito Agrario	Valore 2014	Provenienza	Destinazione d'uso	Pat. Disponibile	Pat. Indisponibile
T004134	LONGOBUCCO	15	40	Pascolo Cesp 2	5	2	9	15,58	10,39	€ 2 120,30			<input type="checkbox"/>	<input checked="" type="checkbox"/>
T006412	LONGOBUCCO	15	41	Bosco Alto 2	1	81		5,63	2,81	€ 766,19	ESPROPRIO		<input type="checkbox"/>	<input checked="" type="checkbox"/>
T006413	LONGOBUCCO	15	42	Bosco Alto 2	0	29		0,91	0,46	€ 123,84	ESPROPRIO		<input type="checkbox"/>	<input checked="" type="checkbox"/>
T006459	LONGOBUCCO	15	44	Seminativo 3	0	87		0,50	0,36	€ 68,05	ESPROPRIO		<input type="checkbox"/>	<input checked="" type="checkbox"/>
T004135	LONGOBUCCO	15	47	Seminativo 3	0	45	90	4,74	2,85	€ 645,07			<input type="checkbox"/>	<input checked="" type="checkbox"/>
T004136	LONGOBUCCO	15	48	Semin Irrig 3	0	45	50	5,87	4,23	€ 798,86			<input type="checkbox"/>	<input checked="" type="checkbox"/>
T004137	LONGOBUCCO	15	49	Bosco Alto 2	5	58	90	17,32	8,66	€ 2 357,10			<input type="checkbox"/>	<input checked="" type="checkbox"/>
T006588	LONGOBUCCO	15	5	Bosco Alto 1	8	66		26,85	13,42	€ 3 654,05	ESPROPRIO		<input type="checkbox"/>	<input checked="" type="checkbox"/>
T004138	LONGOBUCCO	15	50	Seminativo 3	1	25	80	12,99	7,80	€ 1 767,82			<input type="checkbox"/>	<input checked="" type="checkbox"/>
T006744	LONGOBUCCO	15	51	Pascolo 2	7	14		40,61	14,77	€ 5 526,66			<input type="checkbox"/>	<input checked="" type="checkbox"/>
T006745	LONGOBUCCO	15	52	Seminativo 4	10	60		54,79	38,35	€ 7 456,44			<input type="checkbox"/>	<input checked="" type="checkbox"/>
T006608	LONGOBUCCO	15	55	Bosco Alto 2	7	63		23,66	11,83	€ 3 219,92	ESPROPRIO		<input type="checkbox"/>	<input checked="" type="checkbox"/>
T006609	LONGOBUCCO	15	56	Seminativo 3	8	83		45,62	31,93	€ 6 208,48	ESPROPRIO		<input type="checkbox"/>	<input checked="" type="checkbox"/>
T006589	LONGOBUCCO	15	6	Pascolo 2	4	95		28,16	10,24	€ 3 832,33	ESPROPRIO		<input type="checkbox"/>	<input checked="" type="checkbox"/>
T006746	LONGOBUCCO	15	60	Bosco Alto 2	1	7		3,32	1,66	€ 451,82			<input type="checkbox"/>	<input checked="" type="checkbox"/>
T006747	LONGOBUCCO	15	61	Pascolo 2	3	92		22,31	8,11	€ 3 036,19			<input type="checkbox"/>	<input checked="" type="checkbox"/>
T006748	LONGOBUCCO	15	62	Bosco Alto 2	0	28		0,88	0,44	€ 119,76			<input type="checkbox"/>	<input checked="" type="checkbox"/>
T006610	LONGOBUCCO	15	63	Pascolo 2	2	30		13,11	4,77	€ 1 784,16	ESPROPRIO		<input type="checkbox"/>	<input checked="" type="checkbox"/>
T006611	LONGOBUCCO	15	67	Pascolo 2	15	96		90,67	32,97	€ 12 339,39	ESPROPRIO		<input type="checkbox"/>	<input checked="" type="checkbox"/>
T006612	LONGOBUCCO	15	69	Bosco Alto 2	0	21		0,66	0,33	€ 89,82	ESPROPRIO		<input type="checkbox"/>	<input checked="" type="checkbox"/>
T006590	LONGOBUCCO	15	7	Bosco Alto 2	0	5		0,16	0,08	€ 21,77	ESPROPRIO		<input type="checkbox"/>	<input checked="" type="checkbox"/>
T004139	LONGOBUCCO	15	76	Pascolo 2	1	35	10	7,68	2,79	€ 1 045,18			<input type="checkbox"/>	<input checked="" type="checkbox"/>
T006749	LONGOBUCCO	15	77	Bosco Alto 2	2	77		8,61	4,31	€ 1 171,75			<input type="checkbox"/>	<input checked="" type="checkbox"/>
T006750	LONGOBUCCO	15	78	Bosco Alto 2	8	84		27,40	13,70	€ 3 728,90			<input type="checkbox"/>	<input checked="" type="checkbox"/>
T006591	LONGOBUCCO	15	8	Pascolo Arb 1	3	48		16,19	10,80	€ 2 203,32	ESPROPRIO		<input type="checkbox"/>	<input checked="" type="checkbox"/>
T006592	LONGOBUCCO	15	9	Pascolo 2	5	88		33,42	12,15	€ 4 548,17	ESPROPRIO		<input type="checkbox"/>	<input checked="" type="checkbox"/>
T006373	LONGOBUCCO	156	51	Bosco Alto 3	66	0		102,27	8,52	€ 13 918,05	ESPROPRIO		<input type="checkbox"/>	<input checked="" type="checkbox"/>
T006476	LONGOBUCCO	16	1	Bosco Alto 2	7	88		24,44	12,22	€ 3 326,07	ESPROPRIO		<input type="checkbox"/>	<input checked="" type="checkbox"/>
T006484	LONGOBUCCO	16	10	Semin Irrig 3	2	41		31,12	22,40	€ 4 235,16	ESPROPRIO		<input type="checkbox"/>	<input checked="" type="checkbox"/>
T006486	LONGOBUCCO	16	11	Seminativo 3	1	23		12,80	7,68	€ 1 741,97	ESPROPRIO		<input type="checkbox"/>	<input checked="" type="checkbox"/>
T006488	LONGOBUCCO	16	12	Seminativo 3	0	69		7,20	4,32	€ 979,86	ESPROPRIO		<input type="checkbox"/>	<input checked="" type="checkbox"/>
T006500	LONGOBUCCO	16	13	Pascolo Cesp 2	0	46		1,43	0,95	€ 194,61	ESPROPRIO		<input type="checkbox"/>	<input checked="" type="checkbox"/>

ID TERRENO	Comune	Foglio	Particella	Coltura	ha	a	ca	Reddito Dominicale	Reddito Agrario	Valore 2014	Provenienza	Destinazione d'uso	Pat. Disponibile	Pat. Indisponibile
T006489	LONGOBUCCO	16	14	Seminativo 3	0	73		7,56	4,54	€ 1 028,85	ESPROPRIO		<input type="checkbox"/>	<input checked="" type="checkbox"/>
T006492	LONGOBUCCO	16	15	Seminativo 3	0	13		1,39	0,84	€ 189,17	ESPROPRIO		<input type="checkbox"/>	<input checked="" type="checkbox"/>
T006490	LONGOBUCCO	16	16	Cast frutto 2	0	38		4,01	2,40	€ 545,73	ESPROPRIO		<input type="checkbox"/>	<input checked="" type="checkbox"/>
T006491	LONGOBUCCO	16	17	Semin Arb	0	20		4,30	1,72	€ 585,19	ESPROPRIO		<input type="checkbox"/>	<input checked="" type="checkbox"/>
T006495	LONGOBUCCO	16	18	Seminativo 3	0	14		1,54	0,92	€ 209,58	ESPROPRIO		<input type="checkbox"/>	<input checked="" type="checkbox"/>
T006437	LONGOBUCCO	16	19	Pascolo Cesp 1	0	97		4,52	2,01	€ 615,13	ESPROPRIO		<input type="checkbox"/>	<input checked="" type="checkbox"/>
T006479	LONGOBUCCO	16	2	Bosco Alto 2	2	52		24,44	12,22	€ 3 326,07	ESPROPRIO		<input type="checkbox"/>	<input checked="" type="checkbox"/>
T006687	LONGOBUCCO	16	22	Seminativo 3	0	40	40	4,17	2,50	€ 567,50	ESPROPRIO		<input type="checkbox"/>	<input checked="" type="checkbox"/>
T006498	LONGOBUCCO	16	24	Bosco Alto 2	13	46		41,71	20,85	€ 5 676,36	ESPROPRIO		<input type="checkbox"/>	<input checked="" type="checkbox"/>
T006496	LONGOBUCCO	16	25	Seminativo 3	0	23		2,45	1,47	€ 333,42	ESPROPRIO		<input type="checkbox"/>	<input checked="" type="checkbox"/>
T006534	LONGOBUCCO	16	26	Seminativo 4	0	28		1,47	1,03	€ 200,05	ESPROPRIO		<input type="checkbox"/>	<input checked="" type="checkbox"/>
T006497	LONGOBUCCO	16	27	Pascolo Arb 2	0	85		3,97	2,65	€ 540,28	ESPROPRIO		<input type="checkbox"/>	<input checked="" type="checkbox"/>
T006499	LONGOBUCCO	16	28	Bosco Alto 2	16	18		50,17	25,08	€ 6 827,70	ESPROPRIO		<input type="checkbox"/>	<input checked="" type="checkbox"/>
T006504	LONGOBUCCO	16	29	Bosco Alto 2	3	87	10	12,00	6,00	€ 1 633,09	ESPROPRIO		<input type="checkbox"/>	<input checked="" type="checkbox"/>
T006478	LONGOBUCCO	16	3	Seminativo 3	0	35		3,62	2,17	€ 492,65	ESPROPRIO		<input type="checkbox"/>	<input checked="" type="checkbox"/>
T006501	LONGOBUCCO	16	31	Seminativo 3	0	62	30	6,44	3,86	€ 876,43	ESPROPRIO		<input type="checkbox"/>	<input checked="" type="checkbox"/>
T006536	LONGOBUCCO	16	32	Seminativo 4	1	12	20	5,79	4,06	€ 787,97	ESPROPRIO		<input type="checkbox"/>	<input checked="" type="checkbox"/>
T006433	LONGOBUCCO	16	33	Pascolo 2	3	20		18,18	6,61	€ 338,87	ESPROPRIO		<input type="checkbox"/>	<input checked="" type="checkbox"/>
T006506	LONGOBUCCO	16	34	Bosco Alto 2	12	26	90	38,02	19,01	€ 5 174,19	ESPROPRIO		<input type="checkbox"/>	<input checked="" type="checkbox"/>
T006508	LONGOBUCCO	16	36	Bosco Alto 2	6	90	50	21,40	10,70	€ 2 912,35	ESPROPRIO		<input type="checkbox"/>	<input checked="" type="checkbox"/>
T006477	LONGOBUCCO	16	37	Seminativo 4	0	18		0,93	0,65	€ 900,92	ESPROPRIO		<input type="checkbox"/>	<input checked="" type="checkbox"/>
T006513	LONGOBUCCO	16	38	Bosco Alto 2	26	68	40	82,69	41,34	€ 11 253,38	ESPROPRIO		<input type="checkbox"/>	<input checked="" type="checkbox"/>
T006509	LONGOBUCCO	16	39	Pascolo Arb 2	5	89	10	27,38	18,25	€ 3 726,18	ESPROPRIO		<input type="checkbox"/>	<input checked="" type="checkbox"/>
T006480	LONGOBUCCO	16	4	Seminativo 3	0	36	80	3,80	2,28	€ 517,15	ESPROPRIO		<input type="checkbox"/>	<input checked="" type="checkbox"/>
T006502	LONGOBUCCO	16	40	Seminativo 3	1	26	10	13,03	7,82	€ 1 773,27	ESPROPRIO		<input type="checkbox"/>	<input checked="" type="checkbox"/>
T006507	LONGOBUCCO	16	41	Seminativo 3	0	53	60	5,54	3,32	€ 753,95	ESPROPRIO		<input type="checkbox"/>	<input checked="" type="checkbox"/>
T006688	LONGOBUCCO	16	42	Semin Irrig 3	0	23	80	3,07	2,21	€ 417,80			<input type="checkbox"/>	<input checked="" type="checkbox"/>
T006689	LONGOBUCCO	16	43	Bosco Ceduo 3	31	2	20	80,11	48,06	€ 10 902,27			<input type="checkbox"/>	<input checked="" type="checkbox"/>
T006690	LONGOBUCCO	16	44	Seminativo 3	0	11	50	1,19	0,71	€ 161,95			<input type="checkbox"/>	<input checked="" type="checkbox"/>
T006691	LONGOBUCCO	16	45	Seminativo 3	0	43	80	4,52	2,71	€ 615,13			<input type="checkbox"/>	<input checked="" type="checkbox"/>
T006510	LONGOBUCCO	16	46	Seminativo 3	0	96		9,92	5,95	€ 1 350,02	ESPROPRIO		<input type="checkbox"/>	<input checked="" type="checkbox"/>
T006692	LONGOBUCCO	16	47	Seminativo 3	1	53	30	15,83	9,50	€ 2 154,32			<input type="checkbox"/>	<input checked="" type="checkbox"/>



ID TERRENO	Comune	Foglio	Particella	Coltura	ha	a	ca	Reddito Dominicale	Reddito Agrario	Valore 2014	Provenienza	Destinazione d'uso	Pat. Disponibile	Pat. Indisponibile
T006693	LONGOBUCCO	16	48	Seminativo 3	0	13	10	1,35	0,81	€ 183,72			<input type="checkbox"/>	<input checked="" type="checkbox"/>
T006694	LONGOBUCCO	16	49	Seminativo 3	0	27	80	2,87	1,72	€ 390,58			<input type="checkbox"/>	<input checked="" type="checkbox"/>
T006494	LONGOBUCCO	16	5	Bosco Alto 2	3	94		12,21	6,10	€ 1 661,67	ESPROPRIO		<input type="checkbox"/>	<input checked="" type="checkbox"/>
T006530	LONGOBUCCO	16	50	Bosco Alto 2	0	60	60	1,88	0,94	€ 255,85	ESPROPRIO		<input type="checkbox"/>	<input checked="" type="checkbox"/>
T006695	LONGOBUCCO	16	52	Pascolo Cesp 2	1	92	30	5,96	3,97	€ 811,10			<input type="checkbox"/>	<input checked="" type="checkbox"/>
T006663	LONGOBUCCO	16	53	Bosco Ceduo 2	1	67	90	9,54	2,60	€ 1 298,31	ESPROPRIO		<input type="checkbox"/>	<input checked="" type="checkbox"/>
T006664	LONGOBUCCO	16	54	Bosco Ceduo 2	0	16	70	0,95	0,26	€ 129,29			<input type="checkbox"/>	<input checked="" type="checkbox"/>
T006538	LONGOBUCCO	16	55	Seminativo 4	1	59	30	8,23	5,76	€ 1 120,03	ESPROPRIO		<input type="checkbox"/>	<input checked="" type="checkbox"/>
T006533	LONGOBUCCO	16	56	Pascolo Cesp 2	0	73	40	2,27	1,52	€ 308,93	ESPROPRIO		<input type="checkbox"/>	<input checked="" type="checkbox"/>
T006539	LONGOBUCCO	16	57	Seminativo 4	0	47	90	2,47	1,73	€ 336,15	ESPROPRIO		<input type="checkbox"/>	<input checked="" type="checkbox"/>
T004140	LONGOBUCCO	16	58	Seminativo 3	0	26	40	2,73	1,64	€ 371,53			<input type="checkbox"/>	<input checked="" type="checkbox"/>
T004141	LONGOBUCCO	16	59	Bosco Ceduo 2	2	8	0	11,82	3,22	€ 1 608,60			<input type="checkbox"/>	<input checked="" type="checkbox"/>
T006483	LONGOBUCCO	16	6	Seminativo 3	0	44	90	4,64	2,78	€ 631,46	ESPROPRIO		<input type="checkbox"/>	<input checked="" type="checkbox"/>
T004142	LONGOBUCCO	16	60	Seminativo 3	0	29	0	3,00	1,80	€ 408,27			<input type="checkbox"/>	<input checked="" type="checkbox"/>
T004143	LONGOBUCCO	16	61	Seminativo 3	0	11	20	1,16	0,69	€ 157,87			<input type="checkbox"/>	<input checked="" type="checkbox"/>
T006418	LONGOBUCCO	16	63	Bosco Alto 2	37	93	20	117,54	58,77	€ 15 996,16	ESPROPRIO		<input type="checkbox"/>	<input checked="" type="checkbox"/>
T006511	LONGOBUCCO	16	64	Seminativo 3	1	12	90	11,66	7,00	€ 1 586,82	ESPROPRIO		<input type="checkbox"/>	<input checked="" type="checkbox"/>
T006512	LONGOBUCCO	16	65	Seminativo 3	1	46	40	15,12	9,07	€ 2 057,70	ESPROPRIO		<input type="checkbox"/>	<input checked="" type="checkbox"/>
T004144	LONGOBUCCO	16	66	Pascolo 2	0	46	40	2,64	0,96	€ 359,28			<input type="checkbox"/>	<input checked="" type="checkbox"/>
T004145	LONGOBUCCO	16	67	Pascolo Cesp 2	1	69	60	5,26	3,50	€ 715,84			<input type="checkbox"/>	<input checked="" type="checkbox"/>
T006503	LONGOBUCCO	16	68	Pascolo 2	0	68	70	3,90	1,42	€ 530,76	ESPROPRIO		<input type="checkbox"/>	<input checked="" type="checkbox"/>
T006514	LONGOBUCCO	16	69	Seminativo 3	0	66	70	6,89	4,13	€ 937,67	ESPROPRIO		<input type="checkbox"/>	<input checked="" type="checkbox"/>
T006531	LONGOBUCCO	16	7	Bosco Ceduo 3	1	10	30	7,98	5,70	€ 1 086,01	ESPROPRIO		<input type="checkbox"/>	<input checked="" type="checkbox"/>
T006515	LONGOBUCCO	16	70	Seminativo 3	0	40	90	4,22	2,53	€ 574,30	ESPROPRIO		<input type="checkbox"/>	<input checked="" type="checkbox"/>
T004146	LONGOBUCCO	16	71	Pascolo 2	0	64	30	3,65	1,33	€ 496,73			<input type="checkbox"/>	<input checked="" type="checkbox"/>
T006505	LONGOBUCCO	16	74	Pascolo 2	0	5		0,28	0,10	€ 38,11	ESPROPRIO		<input type="checkbox"/>	<input checked="" type="checkbox"/>
T006516	LONGOBUCCO	16	75	Pascolo 2	0	0	20	0,01	-00	€ 1,36	ESPROPRIO		<input type="checkbox"/>	<input checked="" type="checkbox"/>
T006563	LONGOBUCCO	16	78	Pascolo Arb 1	3	77	50	27,29	19,50	€ 3 713,93	ESPROPRIO		<input type="checkbox"/>	<input checked="" type="checkbox"/>
T006564	LONGOBUCCO	16	79	Seminativo 2	0	9		0,93	0,56	€ 126,57	ESPROPRIO		<input type="checkbox"/>	<input checked="" type="checkbox"/>
T006493	LONGOBUCCO	16	8	Pascolo Cesp 2	6	67		20,67	13,78	€ 2 813,01	ESPROPRIO		<input type="checkbox"/>	<input checked="" type="checkbox"/>
T006696	LONGOBUCCO	16	83	Seminativo 4	0	15	60	0,81	0,56	€ 110,23			<input type="checkbox"/>	<input checked="" type="checkbox"/>
T006697	LONGOBUCCO	16	84	Pascolo Arb 1	6	86	20	49,61	35,44	€ 6 751,48			<input type="checkbox"/>	<input checked="" type="checkbox"/>

ID TERRENO	Comune	Foglio	Particella	Coltura	ha	a	ca	Reddito Dominicale	Reddito Agrario	Valore 2014	Provenienza	Destinazione d'uso	Pat. Disponibile	Pat. Indisponibile
T006698	LONGOBUCCO	16	85	Bosco Alto 2	130	40	70	404,10	202,05	€ 54 994,46			<input type="checkbox"/>	<input checked="" type="checkbox"/>
T006699	LONGOBUCCO	16	86	Seminativo 3	0	38	60	13,99	2,39	€ 1 903,92			<input type="checkbox"/>	<input checked="" type="checkbox"/>
T006700	LONGOBUCCO	16	87	Seminativo 3	0	16	70	1,72	1,03	€ 234,08			<input type="checkbox"/>	<input checked="" type="checkbox"/>
T006701	LONGOBUCCO	16	88	Seminativo 3	0	19	80	2,05	1,23	€ 278,99			<input type="checkbox"/>	<input checked="" type="checkbox"/>
T006702	LONGOBUCCO	16	89	Pascolo Cesp 2	1	76	60	5,47	3,65	€ 744,42			<input type="checkbox"/>	<input checked="" type="checkbox"/>
T006485	LONGOBUCCO	16	9	Seminativo 3	0	6	70	0,69	0,42	€ 93,90	ESPROPRIO		<input type="checkbox"/>	<input checked="" type="checkbox"/>
T006703	LONGOBUCCO	16	90	Seminativo 3	0	26		2,69	1,61	€ 366,09			<input type="checkbox"/>	<input checked="" type="checkbox"/>
T006665	LONGOBUCCO	16	91	Seminativo 3	0	43	60	4,50	2,70	€ 612,41			<input type="checkbox"/>	<input checked="" type="checkbox"/>
T006666	LONGOBUCCO	16	92	Bosco Alto 1	1	40	20	7,96	4,34	€ 1 083,29			<input type="checkbox"/>	<input checked="" type="checkbox"/>
T006435	LONGOBUCCO	16	93	Bosco Alto 1	3	4		17,33	9,45	€ 2 358,46	ESPROPRIO		<input type="checkbox"/>	<input checked="" type="checkbox"/>
T006436	LONGOBUCCO	16	94	Pascolo 2	0	74		4,20	1,53	€ 571,58	ESPROPRIO		<input type="checkbox"/>	<input checked="" type="checkbox"/>
T004149	LONGOBUCCO	16	95	Pascolo Cesp 2	0	21	80	0,68	0,45	€ 92,54			<input type="checkbox"/>	<input checked="" type="checkbox"/>
T006565	LONGOBUCCO	16	96	Pascolo 1	7	75	10	44,03	16,01	€ 5 992,10	ESPROPRIO		<input type="checkbox"/>	<input checked="" type="checkbox"/>
T006400	LONGOBUCCO	16	97	Pascolo 2	0	6	80	0,39	0,14	€ 53,08	ESPROPRIO		<input type="checkbox"/>	<input checked="" type="checkbox"/>
T006704	LONGOBUCCO	16	98	Seminativo 4	0	53	70	2,77	1,94	€ 376,97			<input type="checkbox"/>	<input checked="" type="checkbox"/>
T006419	LONGOBUCCO	17	1	Bosco Alto 2	29	22	30	90,55	45,28	€ 12 323,06	ESPROPRIO		<input type="checkbox"/>	<input checked="" type="checkbox"/>
T006445	LONGOBUCCO	17	109	Pascolo 2	4	96		28,18	10,25	€ 3 835,05	ESPROPRIO		<input type="checkbox"/>	<input checked="" type="checkbox"/>
T006447	LONGOBUCCO	17	111	Pascolo 2	3	63		20,64	7,51	€ 2 808,92	ESPROPRIO		<input type="checkbox"/>	<input checked="" type="checkbox"/>
T006448	LONGOBUCCO	17	113	Pascolo 2	2	56		14,55	5,29	€ 1 980,13	ESPROPRIO		<input type="checkbox"/>	<input checked="" type="checkbox"/>
T006449	LONGOBUCCO	17	114	Pascolo 2	0	2		0,12	0,04	€ 16,33	ESPROPRIO		<input type="checkbox"/>	<input checked="" type="checkbox"/>
T006439	LONGOBUCCO	17	118	Seminativo 2	5	81		120,21	45,08	€ 16 359,52	ESPROPRIO		<input type="checkbox"/>	<input checked="" type="checkbox"/>
T006443	LONGOBUCCO	17	12	Seminativo 2	0	19		4,07	1,53	€ 553,89	ESPROPRIO		<input type="checkbox"/>	<input checked="" type="checkbox"/>
T006421	LONGOBUCCO	17	13	Pascolo 2	57	67	80	327,67	119,15	€ 44 593,00	ESPROPRIO		<input type="checkbox"/>	<input checked="" type="checkbox"/>
T006440	LONGOBUCCO	17	14	Seminativo 3	0	92		19,05	7,14	€ 2 592,54	ESPROPRIO		<input type="checkbox"/>	<input checked="" type="checkbox"/>
T006569	LONGOBUCCO	17	15	Seminativo 3	1	5	30	10,88	6,53	€ 1 480,67	ESPROPRIO		<input type="checkbox"/>	<input checked="" type="checkbox"/>
T006570	LONGOBUCCO	17	16	Seminativo 3	0	63		6,51	3,90	€ 885,95	ESPROPRIO		<input type="checkbox"/>	<input checked="" type="checkbox"/>
T006571	LONGOBUCCO	17	17	Bosco Alto 2	0	7	80	0,24	0,12	€ 32,66	ESPROPRIO		<input type="checkbox"/>	<input checked="" type="checkbox"/>
T006572	LONGOBUCCO	17	18	Seminativo 3	0	81	40	8,41	5,04	€ 1 144,53	ESPROPRIO		<input type="checkbox"/>	<input checked="" type="checkbox"/>
T006573	LONGOBUCCO	17	19	Bosco Alto 2	0	98	70	3,06	1,53	€ 416,44	ESPROPRIO		<input type="checkbox"/>	<input checked="" type="checkbox"/>
T006401	LONGOBUCCO	17	2	Pascolo 2	0	18	30	1,04	0,38	€ 141,53	ESPROPRIO		<input type="checkbox"/>	<input checked="" type="checkbox"/>
T004150	LONGOBUCCO	17	20	Pascolo 2	10	79	70	61,34	22,30	€ 8 347,83			<input type="checkbox"/>	<input checked="" type="checkbox"/>
T004151	LONGOBUCCO	17	21	Bosco Alto 2	0	78	10	2,42	1,21	€ 329,34			<input type="checkbox"/>	<input checked="" type="checkbox"/>

ID TERRENO	Comune	Foglio	Particella	Coltura	ha	a	ca	Reddito Dominicale	Reddito Agrario	Valore 2014	Provenienza	Destinazione d'uso	Pat. Disponibile	Pat. Indisponibile
T004152	LONGOBUCCO	17	22	Seminativo 3	5	64	0	58,26	34,95	€ 7 928,67			<input type="checkbox"/>	<input checked="" type="checkbox"/>
T004153	LONGOBUCCO	17	23	Bosco Alto 2	6	65	60	20,63	10,31	€ 2 807,56			<input type="checkbox"/>	<input checked="" type="checkbox"/>
T004154	LONGOBUCCO	17	24	Bosco Alto 2	4	64	30	14,39	7,19	€ 1 958,35			<input type="checkbox"/>	<input checked="" type="checkbox"/>
T004155	LONGOBUCCO	17	25	Bosco Alto 2	7	35	30	22,79	11,39	€ 3 101,52			<input type="checkbox"/>	<input checked="" type="checkbox"/>
T004156	LONGOBUCCO	17	26	Seminativo 3	1	45	10	14,99	8,99	€ 2 040,01			<input type="checkbox"/>	<input checked="" type="checkbox"/>
T006673	LONGOBUCCO	17	27	Bosco Ceduo 2	0	89	50	5,08	1,39	€ 691,34	ESPROPRIO		<input type="checkbox"/>	<input checked="" type="checkbox"/>
T006674	LONGOBUCCO	17	28	Seminativo 3	5	29	70	54,71	32,83	€ 7 445,55			<input type="checkbox"/>	<input checked="" type="checkbox"/>
T004157	LONGOBUCCO	17	29	Seminativo 2	1	22	40	25,29	9,48	€ 3 441,75			<input type="checkbox"/>	<input checked="" type="checkbox"/>
T006420	LONGOBUCCO	17	3	Pascolo 2	0	16	20	0,92	0,33	€ 125,20	ESPROPRIO		<input type="checkbox"/>	<input checked="" type="checkbox"/>
T006675	LONGOBUCCO	17	30	Bosco Ceduo 2	9	82	40	55,81	15,22	€ 7 595,25			<input type="checkbox"/>	<input checked="" type="checkbox"/>
T006676	LONGOBUCCO	17	31	Seminativo 3	0	28	30	2,92	1,75	€ 397,39			<input type="checkbox"/>	<input checked="" type="checkbox"/>
T006677	LONGOBUCCO	17	32	Seminativo 3	0	41	80	4,32	2,59	€ 587,91			<input type="checkbox"/>	<input checked="" type="checkbox"/>
T004158	LONGOBUCCO	17	33	Seminativo 3	1	21	90	12,59	7,55	€ 1 713,39			<input type="checkbox"/>	<input checked="" type="checkbox"/>
T004159	LONGOBUCCO	17	34	Pascolo Arb 2	4	79	80	22,30	14,87	€ 3 034,83			<input type="checkbox"/>	<input checked="" type="checkbox"/>
T004160	LONGOBUCCO	17	35	Seminativo 2	1	84	20	38,05	14,27	€ 5 178,27			<input type="checkbox"/>	<input checked="" type="checkbox"/>
T006422	LONGOBUCCO	17	36	Seminativo 3	0	4		4,15	2,49	€ 564,78	ESPROPRIO		<input type="checkbox"/>	<input checked="" type="checkbox"/>
T004161	LONGOBUCCO	17	38	Bosco Alto 2	0	70	60	2,19	1,09	€ 298,04			<input type="checkbox"/>	<input checked="" type="checkbox"/>
T006574	LONGOBUCCO	17	39	Pascolo 1	0	14	60	0,83	0,30	€ 112,96	ESPROPRIO		<input type="checkbox"/>	<input checked="" type="checkbox"/>
T006402	LONGOBUCCO	17	4	Pascolo 2	4	68	20	26,60	9,67	€ 3 620,03	ESPROPRIO		<input type="checkbox"/>	<input checked="" type="checkbox"/>
T006575	LONGOBUCCO	17	40	Bosco Alto 1	17	26	40	53,50	26,75	€ 7 280,88	ESPROPRIO		<input type="checkbox"/>	<input checked="" type="checkbox"/>
T006576	LONGOBUCCO	17	41	Seminativo 4	1	84	80	9,54	6,68	€ 1 298,31	ESPROPRIO		<input type="checkbox"/>	<input checked="" type="checkbox"/>
T006577	LONGOBUCCO	17	42	Seminativo 4	0	63	90	3,30	2,31	€ 449,10	ESPROPRIO		<input type="checkbox"/>	<input checked="" type="checkbox"/>
T006578	LONGOBUCCO	17	43	Semin Irrig 2	0	3	90	0,50	0,36	€ 68,05	ESPROPRIO		<input type="checkbox"/>	<input checked="" type="checkbox"/>
T004162	LONGOBUCCO	17	45	Bosco Ceduo 2	13	8	90	74,36	20,28	€ 10 119,74			<input type="checkbox"/>	<input checked="" type="checkbox"/>
T004163	LONGOBUCCO	17	46	Pascolo Arb 2	4	72	50	21,96	14,64	€ 2 988,56			<input type="checkbox"/>	<input checked="" type="checkbox"/>
T006403	LONGOBUCCO	17	5	Pascolo 2	48	21	90	273,93	99,61	€ 37 279,46	ESPROPRIO		<input type="checkbox"/>	<input checked="" type="checkbox"/>
T004164	LONGOBUCCO	17	51	Pascolo 2	3	64	70	20,72	7,53	€ 2 819,81			<input type="checkbox"/>	<input checked="" type="checkbox"/>
T004165	LONGOBUCCO	17	52	Bosco Alto 2	0	86	50	2,68	1,34	€ 364,72			<input type="checkbox"/>	<input checked="" type="checkbox"/>
T004166	LONGOBUCCO	17	53	Pascolo 2	16	95	10	96,02	35,02	€ 13 067,48			<input type="checkbox"/>	<input checked="" type="checkbox"/>
T004167	LONGOBUCCO	17	54	Pascolo 2	19	23	50	109,27	39,74	€ 14 870,69			<input type="checkbox"/>	<input checked="" type="checkbox"/>
T004168	LONGOBUCCO	17	55	Bosco Alto 2	4	84	0	15,00	7,50	€ 2 041,37			<input type="checkbox"/>	<input checked="" type="checkbox"/>
T004169	LONGOBUCCO	17	56	Pascolo Cesp 2	8	65	60	26,82	17,88	€ 3 649,97			<input type="checkbox"/>	<input checked="" type="checkbox"/>

ID TERRENO	Comune	Foglio	Particella	Coltura	ha	a	ca	Reddito Dominicale	Reddito Agrario	Valore 2014	Provenienza	Destinazione d'uso	Pat. Disponibile	Pat. Indisponibile
T004170	LONGOBUCCO	17	57	Semin Irrig 2	0	30	60	6,32	3,16	€ 860,10			<input type="checkbox"/>	<input checked="" type="checkbox"/>
T004171	LONGOBUCCO	17	58	Semin Irrig 2	0	6	90	1,43	0,71	€ 194,61			<input type="checkbox"/>	<input checked="" type="checkbox"/>
T004172	LONGOBUCCO	17	59	Pascolo 2	14	53	50	82,57	30,03	€ 11 237,05			<input type="checkbox"/>	<input checked="" type="checkbox"/>
T006566	LONGOBUCCO	17	6	Bosco Alto 1	17	54	80	54,38	27,19	€ 7 400,64	ESPROPRIO		<input type="checkbox"/>	<input checked="" type="checkbox"/>
T004173	LONGOBUCCO	17	60	Bosco Alto 2	1	61	40	5,00	2,50	€ 680,46			<input type="checkbox"/>	<input checked="" type="checkbox"/>
T006678	LONGOBUCCO	17	61	Pascolo Arb 1	1	89	20	13,68	9,77	€ 1 861,73			<input type="checkbox"/>	<input checked="" type="checkbox"/>
T006579	LONGOBUCCO	17	62	Bosco Alto 1	3	33	80	10,34	5,17	€ 1 407,18	ESPROPRIO		<input type="checkbox"/>	<input checked="" type="checkbox"/>
T004174	LONGOBUCCO	17	63	Bosco Alto 2	1	50	80	4,67	2,34	€ 635,55			<input type="checkbox"/>	<input checked="" type="checkbox"/>
T004175	LONGOBUCCO	17	64	Bosco Alto 2	5	88	40	18,23	9,12	€ 2 480,94			<input type="checkbox"/>	<input checked="" type="checkbox"/>
T004176	LONGOBUCCO	17	65	Bosco Alto 2	15	34	10	47,54	23,77	€ 6 469,78			<input type="checkbox"/>	<input checked="" type="checkbox"/>
T004177	LONGOBUCCO	17	66	Bosco Alto 2	14	82	50	45,94	22,97	€ 6 252,03			<input type="checkbox"/>	<input checked="" type="checkbox"/>
T006446	LONGOBUCCO	17	67	Pascolo Cesp 2	1	69		5,26	3,50	€ 715,84	ESPROPRIO		<input type="checkbox"/>	<input checked="" type="checkbox"/>
T006567	LONGOBUCCO	17	7	Pascolo 2	0	96	90	5,50	2,00	€ 748,50	ESPROPRIO		<input type="checkbox"/>	<input checked="" type="checkbox"/>
T006444	LONGOBUCCO	17	72	Pascolo Cesp 1	5	38		25,02	11,12	€ 3 405,00	ESPROPRIO		<input type="checkbox"/>	<input checked="" type="checkbox"/>
T006568	LONGOBUCCO	17	8	Seminativo 3	2	46	70	25,48	15,29	€ 3 467,60	ESPROPRIO		<input type="checkbox"/>	<input checked="" type="checkbox"/>
T006527	LONGOBUCCO	18	1	Bosco Ceduo 2	0	2		0,11	0,03	€ 14,97	ESPROPRIO		<input type="checkbox"/>	<input checked="" type="checkbox"/>
T004182	LONGOBUCCO	18	10	Bosco Ceduo 2	12	32	70	70,03	19,10	€ 9 530,47			<input type="checkbox"/>	<input checked="" type="checkbox"/>
T006716	LONGOBUCCO	18	100	Seminativo 3	2	32	80	24,05	14,43	€ 3 272,99			<input type="checkbox"/>	<input checked="" type="checkbox"/>
T006399	LONGOBUCCO	18	101	Bosco Ceduo 2	1	83		10,40	2,84	€ 1 415,35	ESPROPRIO		<input type="checkbox"/>	<input checked="" type="checkbox"/>
T006717	LONGOBUCCO	18	102	Seminativo 3	0	10	50	1,08	0,65	€ 146,98			<input type="checkbox"/>	<input checked="" type="checkbox"/>
T006718	LONGOBUCCO	18	103	Bosco Ceduo 2	6	12		34,77	9,48	€ 4 731,89			<input type="checkbox"/>	<input checked="" type="checkbox"/>
T006719	LONGOBUCCO	18	104	Semin Arb 3	0	80	60	8,33	5,41	€ 1 133,64			<input type="checkbox"/>	<input checked="" type="checkbox"/>
T006720	LONGOBUCCO	18	105	Semin Arb 3	0	74	40	7,68	5,00	€ 1 045,18			<input type="checkbox"/>	<input checked="" type="checkbox"/>
T006721	LONGOBUCCO	18	106	Seminativo 3	0	69	80	7,21	4,33	€ 981,22			<input type="checkbox"/>	<input checked="" type="checkbox"/>
T006726	LONGOBUCCO	18	107	Querceto 2	3	37	30	20,90	3,48	€ 2 844,31	ESPROPRIO		<input type="checkbox"/>	<input checked="" type="checkbox"/>
T006727	LONGOBUCCO	18	108	Semin Arb 3	5	7	40	52,41	34,07	€ 7 132,54			<input type="checkbox"/>	<input checked="" type="checkbox"/>
T006728	LONGOBUCCO	18	109	Bosco Ceduo 2	3	64	20	20,69	5,64	€ 2 815,73			<input type="checkbox"/>	<input checked="" type="checkbox"/>
T004183	LONGOBUCCO	18	11	Querceto 2	3	20	40	19,86	3,31	€ 2 702,77			<input type="checkbox"/>	<input checked="" type="checkbox"/>
T004189	LONGOBUCCO	18	110	Semin Arb 3	4	37	50	45,19	29,37	€ 6 149,96			<input type="checkbox"/>	<input checked="" type="checkbox"/>
T004190	LONGOBUCCO	18	111	Semin Irrig Arb 2		10	60	3,01	1,92	€ 409,63			<input type="checkbox"/>	<input checked="" type="checkbox"/>
T006729	LONGOBUCCO	18	113	Seminativo 3	0	87	90	9,08	5,45	€ 1 235,71			<input type="checkbox"/>	<input checked="" type="checkbox"/>
T006730	LONGOBUCCO	18	114	Bosco Ceduo 2	2	9	70	11,91	3,25	€ 1 620,85			<input type="checkbox"/>	<input checked="" type="checkbox"/>

ID TERRENO	Comune	Foglio	Particella	Coltura	ha	a	ca	Reddito Dominicale	Reddito Agrario	Valore 2014	Provenienza	Destinazione d'uso	Pat. Disponibile	Pat. Indisponibile
T006739	LONGOBUCCO	18	118	Seminativo 2	6	10		123,97	46,49	€ 16 871,23	ESPROPRIO		<input type="checkbox"/>	<input checked="" type="checkbox"/>
T006740	LONGOBUCCO	18	119	Bosco Ceduo 2	4	87	80	27,71	7,56	€ 3 771,09			<input type="checkbox"/>	<input checked="" type="checkbox"/>
T004184	LONGOBUCCO	18	12	Semin Arb 2	4	14	80	42,85	27,85	€ 5 831,51			<input type="checkbox"/>	<input checked="" type="checkbox"/>
T006741	LONGOBUCCO	18	120	Semin Arb 3	2	27		23,45	15,24	€ 3 191,34			<input type="checkbox"/>	<input checked="" type="checkbox"/>
T004191	LONGOBUCCO	18	127	Pascolo Arb 2	0	55	30	2,57	1,71	€ 349,75			<input type="checkbox"/>	<input checked="" type="checkbox"/>
T006731	LONGOBUCCO	18	128	Semin Irrig Arb 2	0	28	50	8,10	5,15	€ 1 102,34			<input type="checkbox"/>	<input checked="" type="checkbox"/>
T006722	LONGOBUCCO	18	129	Querceto 2	0	46	60	2,89	0,48	€ 393,30			<input type="checkbox"/>	<input checked="" type="checkbox"/>
T004185	LONGOBUCCO	18	13	Bosco Ceduo 3	1	89	90	4,90	2,94	€ 666,85			<input type="checkbox"/>	<input checked="" type="checkbox"/>
T004192	LONGOBUCCO	18	130	Querceto 2	0	1	60	0,10	0,02	€ 13,61			<input type="checkbox"/>	<input checked="" type="checkbox"/>
T006723	LONGOBUCCO	18	134	Querceto 2	0	22	40	1,39	0,23	€ 189,17			<input type="checkbox"/>	<input checked="" type="checkbox"/>
T006724	LONGOBUCCO	18	135	Querceto 2	0	11	30	0,70	0,12	€ 95,26			<input type="checkbox"/>	<input checked="" type="checkbox"/>
T006742	LONGOBUCCO	18	138	Pascolo Arb 2	2	47	70	11,51	7,68	€ 1 566,41			<input type="checkbox"/>	<input checked="" type="checkbox"/>
T004186	LONGOBUCCO	18	14	Semin Arb 2	0	21	20	6,02	3,83	€ 819,27			<input type="checkbox"/>	<input checked="" type="checkbox"/>
T006725	LONGOBUCCO	18	140	Querceto 2	5	20	90	32,28	5,38	€ 4 393,02			<input type="checkbox"/>	<input checked="" type="checkbox"/>
T004187	LONGOBUCCO	18	15	Bosco Ceduo 3	0	58	70	1,51	0,91	€ 205,77			<input type="checkbox"/>	<input checked="" type="checkbox"/>
T006613	LONGOBUCCO	18	16	Bosco Ceduo 2	39	32	50	223,41	60,93	€ 30 404,14	ESPROPRIO		<input type="checkbox"/>	<input checked="" type="checkbox"/>
T006614	LONGOBUCCO	18	17	Seminativo 3	0	74	70	7,72	4,63	€ 1 050,62	ESPROPRIO		<input type="checkbox"/>	<input checked="" type="checkbox"/>
T006615	LONGOBUCCO	18	18	Seminativo 3	1	1	70	10,50	6,30	€ 1 428,96	ESPROPRIO		<input type="checkbox"/>	<input checked="" type="checkbox"/>
T006616	LONGOBUCCO	18	19	Pascolo Arb 2	5	9	50	36,84	26,31	€ 5 013,60	ESPROPRIO		<input type="checkbox"/>	<input checked="" type="checkbox"/>
T006667	LONGOBUCCO	18	2	Bosco Ceduo 2	4	3	20	22,91	6,25	€ 3 117,85			<input type="checkbox"/>	<input checked="" type="checkbox"/>
T006617	LONGOBUCCO	18	20	Seminativo 3	4	91	90	50,81	30,49	€ 6 914,79	ESPROPRIO		<input type="checkbox"/>	<input checked="" type="checkbox"/>
T006671	LONGOBUCCO	18	24	Semin Arb 3	3	74	60	38,69	25,15	€ 5 265,37			<input type="checkbox"/>	<input checked="" type="checkbox"/>
T006672	LONGOBUCCO	18	25	Bosco Ceduo 2	2	91	80	16,58	4,52	€ 2 256,39			<input type="checkbox"/>	<input checked="" type="checkbox"/>
T006679	LONGOBUCCO	18	26	Bosco Ceduo 2	0	44	30	2,52	0,69	€ 342,95			<input type="checkbox"/>	<input checked="" type="checkbox"/>
T006680	LONGOBUCCO	18	27	Seminativo 3	5	54	30	57,25	34,35	€ 7 791,22			<input type="checkbox"/>	<input checked="" type="checkbox"/>
T006681	LONGOBUCCO	18	28	Bosco Ceduo 2	10	32		58,63	15,99	€ 7 979,03			<input type="checkbox"/>	<input checked="" type="checkbox"/>
T006682	LONGOBUCCO	18	29	Seminativo 3	0	34	40	3,55	2,13	€ 483,12			<input type="checkbox"/>	<input checked="" type="checkbox"/>
T006668	LONGOBUCCO	18	3	Seminativo 2	4	79		98,95	37,11	€ 13 466,22			<input type="checkbox"/>	<input checked="" type="checkbox"/>
T006683	LONGOBUCCO	18	30	Bosco Ceduo 2	2	65	50	15,08	4,11	€ 2 052,26			<input type="checkbox"/>	<input checked="" type="checkbox"/>
T006684	LONGOBUCCO	18	31	Bosco Ceduo 2	9	14	90	51,98	14,18	€ 7 074,02			<input type="checkbox"/>	<input checked="" type="checkbox"/>
T006685	LONGOBUCCO	18	32	Seminativo 2	2	13	30	44,06	16,52	€ 5 996,18			<input type="checkbox"/>	<input checked="" type="checkbox"/>
T004188	LONGOBUCCO	18	33	Seminativo 2		44	60	9,21	3,46	€ 1 253,40			<input type="checkbox"/>	<input checked="" type="checkbox"/>

ID TERRENO	Comune	Foglio	Particella	Coltura	ha	a	ca	Reddito Dominicale	Reddito Agrario	Valore 2014	Provenienza	Destinazione d'uso	Pat. Disponibile	Pat. Indisponibile
T006785	LONGOBUCCO	18	34	Bosco Ceduo 2	2	94	40	16,72	4,56	€ 2 275,44			<input type="checkbox"/>	<input checked="" type="checkbox"/>
T006786	LONGOBUCCO	18	35	Seminativo 2	3	34	40	69,08	25,91	€ 9 401,18			<input type="checkbox"/>	<input checked="" type="checkbox"/>
T006787	LONGOBUCCO	18	36	Bosco Ceduo 2	0	94	80	5,39	1,47	€ 733,53			<input type="checkbox"/>	<input checked="" type="checkbox"/>
T006788	LONGOBUCCO	18	37	Seminativo 3	0	53	90	5,57	3,34	€ 758,03			<input type="checkbox"/>	<input checked="" type="checkbox"/>
T006789	LONGOBUCCO	18	38	Pascolo Arb 1	0	9	70	0,70	0,50	€ 95,26			<input type="checkbox"/>	<input checked="" type="checkbox"/>
T006790	LONGOBUCCO	18	39	Bosco Ceduo 2	1	98	60	11,28	3,08	€ 1 535,11			<input type="checkbox"/>	<input checked="" type="checkbox"/>
T006669	LONGOBUCCO	18	4	Bosco Ceduo 2	11	35	60	64,51	17,59	€ 8 779,24			<input type="checkbox"/>	<input checked="" type="checkbox"/>
T006791	LONGOBUCCO	18	40	Semin Irrig 2	0	7	60	1,57	0,79	€ 213,66			<input type="checkbox"/>	<input checked="" type="checkbox"/>
T006792	LONGOBUCCO	18	41	Seminativo 2	3	17	30	65,55	24,58	€ 8 920,78			<input type="checkbox"/>	<input checked="" type="checkbox"/>
T006732	LONGOBUCCO	18	43	Bosco Ceduo 3	0	31	10	0,80	0,48	€ 108,87	ESPROPRIO		<input type="checkbox"/>	<input checked="" type="checkbox"/>
T006733	LONGOBUCCO	18	44	Pascolo Arb 2	1	18	10	5,49	3,66	€ 747,14			<input type="checkbox"/>	<input checked="" type="checkbox"/>
T006793	LONGOBUCCO	18	45	Pascolo Arb 1	0	6	20	0,45	0,32	€ 61,24			<input type="checkbox"/>	<input checked="" type="checkbox"/>
T006794	LONGOBUCCO	18	46	Pascolo Cesp 1	0	49	50	2,30	1,02	€ 313,01			<input type="checkbox"/>	<input checked="" type="checkbox"/>
T006734	LONGOBUCCO	18	47	Bosco Ceduo 2	19	10	20	108,52	29,60	€ 14 768,62			<input type="checkbox"/>	<input checked="" type="checkbox"/>
T006735	LONGOBUCCO	18	48	Seminativo 2	4	34	40	89,74	33,65	€ 12 212,82			<input type="checkbox"/>	<input checked="" type="checkbox"/>
T006736	LONGOBUCCO	18	49	Seminativo 2	1	34	90	27,87	10,45	€ 3 792,86			<input type="checkbox"/>	<input checked="" type="checkbox"/>
T006670	LONGOBUCCO	18	5	Seminativo 3	0	17	10	1,77	1,06	€ 240,88			<input type="checkbox"/>	<input checked="" type="checkbox"/>
T006795	LONGOBUCCO	18	50	Semin Arb 3	4	99	80	51,63	33,56	€ 7 026,39			<input type="checkbox"/>	<input checked="" type="checkbox"/>
T006737	LONGOBUCCO	18	51	Seminativo 3	1	29	60	13,39	8,03	€ 1 822,26			<input type="checkbox"/>	<input checked="" type="checkbox"/>
T006738	LONGOBUCCO	18	52	Seminativo 3	0	26	20	2,71	1,62	€ 368,81			<input type="checkbox"/>	<input checked="" type="checkbox"/>
T006392	LONGOBUCCO	18	54	Bosco Ceduo 2	5	12	80	29,13	7,95	€ 3 964,34	ESPROPRIO		<input type="checkbox"/>	<input checked="" type="checkbox"/>
T006393	LONGOBUCCO	18	55	Bosco Ceduo 2	3	83	40	21,78	5,94	€ 2 964,07	ESPROPRIO		<input type="checkbox"/>	<input checked="" type="checkbox"/>
T006394	LONGOBUCCO	18	56	QUERCETO 2	9	99	40	61,94	10,32	€ 8 429,49	ESPROPRIO		<input type="checkbox"/>	<input checked="" type="checkbox"/>
T006396	LONGOBUCCO	18	58	Bosco Ceduo 2	1	5	10	5,97	1,63	€ 812,46	ESPROPRIO		<input type="checkbox"/>	<input checked="" type="checkbox"/>
T006397	LONGOBUCCO	18	59	Semin Arb 3	2	59	10	26,76	17,40	€ 3 641,80	ESPROPRIO		<input type="checkbox"/>	<input checked="" type="checkbox"/>
T004179	LONGOBUCCO	18	6	Bosco Ceduo 2	11	66	80	66,29	18,08	€ 9 021,49			<input type="checkbox"/>	<input checked="" type="checkbox"/>
T006686	LONGOBUCCO	18	63	Bosco Ceduo 2	14	38	80	81,74	22,29	€ 11 124,10			<input type="checkbox"/>	<input checked="" type="checkbox"/>
T004180	LONGOBUCCO	18	7	Seminativo 3	1	10	30	11,39	6,84	€ 1 550,08			<input type="checkbox"/>	<input checked="" type="checkbox"/>
T004178	LONGOBUCCO	18	8	Bosco Ceduo 2	2	28	70	12,99	3,54	€ 1 767,82			<input type="checkbox"/>	<input checked="" type="checkbox"/>
T006796	LONGOBUCCO	18	80	Bosco Alto 1	13	81	10	78,46	42,80	€ 10 677,72			<input type="checkbox"/>	<input checked="" type="checkbox"/>
T006705	LONGOBUCCO	18	88	Semin Arb 3	3	51	10	36,27	23,57	€ 4 936,03	ESPROPRIO		<input type="checkbox"/>	<input checked="" type="checkbox"/>
T006706	LONGOBUCCO	18	89	Pascolo Arb 2	0	58	70	2,73	1,82	€ 371,53			<input type="checkbox"/>	<input checked="" type="checkbox"/>

ID TERRENO	Comune	Foglio	Particella	Coltura	ha	a	ca	Reddito Dominicale	Reddito Agrario	Valore 2014	Provenienza	Destinazione d'uso	Pat. Disponibile	Pat. Indisponibile
T004181	LONGOBUCCO	18	9	Seminativo 3	0	59	20	6,11	3,66	€ 831,52			<input type="checkbox"/>	<input checked="" type="checkbox"/>
T006707	LONGOBUCCO	18	90	Bosco Alto 1	6	29	70	35,77	19,51	€ 4 867,98			<input type="checkbox"/>	<input checked="" type="checkbox"/>
T006708	LONGOBUCCO	18	91	Semin Arb 3	1	80	40	18,63	12,11	€ 2 535,38			<input type="checkbox"/>	<input checked="" type="checkbox"/>
T006709	LONGOBUCCO	18	92	Bosco Ceduo 2	0	32		1,82	0,50	€ 247,69			<input type="checkbox"/>	<input checked="" type="checkbox"/>
T006710	LONGOBUCCO	18	93	Querceto 2	0	35	90	2,22	0,37	€ 302,12			<input type="checkbox"/>	<input checked="" type="checkbox"/>
T006711	LONGOBUCCO	18	94	Semin Arb 3	3	26	90	33,77	21,95	€ 4 595,80			<input type="checkbox"/>	<input checked="" type="checkbox"/>
T006712	LONGOBUCCO	18	95	Semin Irrig 2	0	66	80	13,80	6,90	€ 1 878,06			<input type="checkbox"/>	<input checked="" type="checkbox"/>
T006713	LONGOBUCCO	18	96	Pascolo Arb 2	0	54		2,51	1,67	€ 341,59			<input type="checkbox"/>	<input checked="" type="checkbox"/>
T006395	LONGOBUCCO	18	97	Seminativo 2	6	91	20	142,79	53,55	€ 19 432,46	ESPROPRIO		<input type="checkbox"/>	<input checked="" type="checkbox"/>
T006714	LONGOBUCCO	18	98	Seminativo 3	0	91	40	9,44	5,66	€ 1 284,70			<input type="checkbox"/>	<input checked="" type="checkbox"/>
T006715	LONGOBUCCO	18	99	Pascolo Arb 2	0	15	60	0,73	0,48	€ 99,35			<input type="checkbox"/>	<input checked="" type="checkbox"/>
T003898	LONGOBUCCO	2	100	Bosco Ceduo 1	0	11	30	1,17	0,29	€ 159,23			<input type="checkbox"/>	<input checked="" type="checkbox"/>
T003899	LONGOBUCCO	2	112	Pascolo Cesp 2	1	7	0	3,32	2,21	€ 451,82			<input type="checkbox"/>	<input checked="" type="checkbox"/>
T006341	LONGOBUCCO	2	17	Bosco Ceduo 2	4	5		23,04	6,28	€ 3 135,54	ESPROPRIO		<input type="checkbox"/>	<input checked="" type="checkbox"/>
T006340	LONGOBUCCO	2	20	Bosco Ceduo 2	3	75		21,34	5,82	€ 2 904,19	ESPROPRIO		<input type="checkbox"/>	<input checked="" type="checkbox"/>
T003871	LONGOBUCCO	2	23	Semin Irrig 2	0	13	0	2,69	1,34	€ 366,09			<input type="checkbox"/>	<input checked="" type="checkbox"/>
T003872	LONGOBUCCO	2	24	Semin Irrig 2	0	22	80	4,71	2,36	€ 640,99			<input type="checkbox"/>	<input checked="" type="checkbox"/>
T003873	LONGOBUCCO	2	25	Semin Irrig 2	0	4	60	0,95	0,48	€ 129,29			<input type="checkbox"/>	<input checked="" type="checkbox"/>
T003874	LONGOBUCCO	2	26	Semin Irrig 2	0	5	70	1,18	0,59	€ 160,59			<input type="checkbox"/>	<input checked="" type="checkbox"/>
T003868	LONGOBUCCO	2	3	Semin Irrig 3	0	22	40	2,89	2,08	€ 393,30			<input type="checkbox"/>	<input checked="" type="checkbox"/>
T003875	LONGOBUCCO	2	34	Bosco Alto 2	3	31	80	10,28	5,14	€ 1 399,02			<input type="checkbox"/>	<input checked="" type="checkbox"/>
T003876	LONGOBUCCO	2	35	Semin Irrig 2	0	71	70	14,81	7,41	€ 2 015,51			<input type="checkbox"/>	<input checked="" type="checkbox"/>
T003877	LONGOBUCCO	2	36	Bosco Ceduo 1	0	65	80	6,80	1,70	€ 925,42			<input type="checkbox"/>	<input checked="" type="checkbox"/>
T003869	LONGOBUCCO	2	4	Semin Irrig 3	0	11	0	1,42	1,02	€ 193,25			<input type="checkbox"/>	<input checked="" type="checkbox"/>
T003878	LONGOBUCCO	2	40	Bosco Ceduo 3	0	26	40	0,68	0,41	€ 92,54			<input type="checkbox"/>	<input checked="" type="checkbox"/>
T003879	LONGOBUCCO	2	41	Pascolo 2	0	3	70	0,21	0,08	€ 28,58			<input type="checkbox"/>	<input checked="" type="checkbox"/>
T003880	LONGOBUCCO	2	42	Pascolo Cesp 2	0	60	20	1,87	1,24	€ 254,49			<input type="checkbox"/>	<input checked="" type="checkbox"/>
T003881	LONGOBUCCO	2	43	Semin Irrig 3	0	25	30	3,27	2,35	€ 445,02			<input type="checkbox"/>	<input checked="" type="checkbox"/>
T003882	LONGOBUCCO	2	45	Seminativo 3	0	10	20	1,05	0,63	€ 142,90			<input type="checkbox"/>	<input checked="" type="checkbox"/>
T003883	LONGOBUCCO	2	46	Seminativo 3	0	14	20	1,47	0,88	€ 200,05			<input type="checkbox"/>	<input checked="" type="checkbox"/>
T003884	LONGOBUCCO	2	48	Bosco Alto 2	0	47	0	1,46	0,73	€ 198,69			<input type="checkbox"/>	<input checked="" type="checkbox"/>
T003885	LONGOBUCCO	2	49	Pascolo Cesp 2	0	28	20	0,87	0,58	€ 118,40			<input type="checkbox"/>	<input checked="" type="checkbox"/>

ID TERRENO	Comune	Foglio	Particella	Coltura	ha	a	ca	Reddito Dominicale	Reddito Agrario	Valore 2014	Provenienza	Destinazione d'uso	Pat. Disponibile	Pat. Indisponibile
T003870	LONGOBUCCO	2	5	Pascolo Cesp 2	5	70	40	17,68	11,78	€ 2 406,09			<input type="checkbox"/>	<input checked="" type="checkbox"/>
T003886	LONGOBUCCO	2	50	Bosco Ceduo 1	0	64	30	6,64	1,66	€ 903,65			<input type="checkbox"/>	<input checked="" type="checkbox"/>
T003887	LONGOBUCCO	2	51	Bosco Alto 2	2	65	10	8,21	4,11	€ 1 117,31			<input type="checkbox"/>	<input checked="" type="checkbox"/>
T003888	LONGOBUCCO	2	52	Semin Irrig 2	0	39	60	8,18	4,08	€ 1 113,23			<input type="checkbox"/>	<input checked="" type="checkbox"/>
T003889	LONGOBUCCO	2	53	Pascolo Cesp 2	0	19	10	0,59	0,39	€ 80,29			<input type="checkbox"/>	<input checked="" type="checkbox"/>
T003890	LONGOBUCCO	2	54	Semin Irrig 2	0	28	70	5,93	2,96	€ 807,02			<input type="checkbox"/>	<input checked="" type="checkbox"/>
T003891	LONGOBUCCO	2	56	Bosco Ceduo 3	0	39	70	1,03	0,62	€ 140,17			<input type="checkbox"/>	<input checked="" type="checkbox"/>
T003892	LONGOBUCCO	2	57	Bosco Ceduo 1	0	46	80	4,83	1,21	€ 657,32			<input type="checkbox"/>	<input checked="" type="checkbox"/>
T003893	LONGOBUCCO	2	58	Bosco Ceduo 1	0	53	50	5,53	1,38	€ 752,58			<input type="checkbox"/>	<input checked="" type="checkbox"/>
T003894	LONGOBUCCO	2	59	Semin Irrig 2	0	7	10	1,47	0,73	€ 200,05			<input type="checkbox"/>	<input checked="" type="checkbox"/>
T003895	LONGOBUCCO	2	83	Bosco Ceduo 3	1	35	60	3,50	2,10	€ 476,32			<input type="checkbox"/>	<input checked="" type="checkbox"/>
T003896	LONGOBUCCO	2	98	Pascolo Cesp 2	0	9	60	0,30	0,20	€ 40,83			<input type="checkbox"/>	<input checked="" type="checkbox"/>
T003897	LONGOBUCCO	2	99	Seminativo 3	0	23	0	2,38	1,43	€ 323,90			<input type="checkbox"/>	<input checked="" type="checkbox"/>
T004599	LONGOBUCCO	20	4	Bosco Alto	16	33	10	67,47	50,61	€ 9 182,07			<input type="checkbox"/>	<input checked="" type="checkbox"/>
T004601	LONGOBUCCO	20	6	Fabbr Rurale		0	71	-00		€ 0,00			<input type="checkbox"/>	<input checked="" type="checkbox"/>
T004193	LONGOBUCCO	21	1	Seminativo 2	1	27	60	26,36	9,88	€ 3 587,36			<input type="checkbox"/>	<input checked="" type="checkbox"/>
T004202	LONGOBUCCO	21	10	Bosco Alto 2	0	23	10	0,72	0,36	€ 97,99			<input type="checkbox"/>	<input checked="" type="checkbox"/>
T004203	LONGOBUCCO	21	11	Seminativo 2	0	36	60	7,56	2,84	€ 1 028,85			<input type="checkbox"/>	<input checked="" type="checkbox"/>
T004204	LONGOBUCCO	21	12	Seminativo 2	1	25	0	25,82	9,68	€ 3 513,88			<input type="checkbox"/>	<input checked="" type="checkbox"/>
T004205	LONGOBUCCO	21	13	Pascolo 2	1	43	20	8,14	2,96	€ 1 107,78			<input type="checkbox"/>	<input checked="" type="checkbox"/>
T004206	LONGOBUCCO	21	14	Bosco Alto 1	34	53	0	196,17	107,00	€ 26 697,01			<input type="checkbox"/>	<input checked="" type="checkbox"/>
T004207	LONGOBUCCO	21	15	Cast frutto 2	2	64	70	27,34	16,40	€ 3 720,73			<input type="checkbox"/>	<input checked="" type="checkbox"/>
T004208	LONGOBUCCO	21	16	Bosco Ceduo 1	0	12	50	1,29	0,32	€ 175,56			<input type="checkbox"/>	<input checked="" type="checkbox"/>
T004209	LONGOBUCCO	21	17	Semin Arb 2	0	55	50	11,47	4,59	€ 1 560,97			<input type="checkbox"/>	<input checked="" type="checkbox"/>
T004210	LONGOBUCCO	21	18	Fabbr Rurale		17	0	-00		€ 0,00			<input type="checkbox"/>	<input checked="" type="checkbox"/>
T004211	LONGOBUCCO	21	19	Cast frutto 2		20	60	2,13	1,28	€ 289,87			<input type="checkbox"/>	<input checked="" type="checkbox"/>
T004194	LONGOBUCCO	21	2	Semin Irrig 2	0	75	0	15,49	7,75	€ 2 108,05			<input type="checkbox"/>	<input checked="" type="checkbox"/>
T004212	LONGOBUCCO	21	20	Semin Irrig Arb 2		94	70	26,90	17,12	€ 3 660,85			<input type="checkbox"/>	<input checked="" type="checkbox"/>
T004213	LONGOBUCCO	21	21	Seminativo 3		41	40	4,28	2,57	€ 582,47			<input type="checkbox"/>	<input checked="" type="checkbox"/>
T004214	LONGOBUCCO	21	22	Pascolo 2	29	19	10	165,83	60,30	€ 22 568,00			<input type="checkbox"/>	<input checked="" type="checkbox"/>
T004215	LONGOBUCCO	21	24	Seminativo 3		75	60	7,81	4,69	€ 1 062,87			<input type="checkbox"/>	<input checked="" type="checkbox"/>
T004216	LONGOBUCCO	21	27	Pascolo Cesp 2	1	97	90	9,20	4,09	€ 1 252,04			<input type="checkbox"/>	<input checked="" type="checkbox"/>



ID TERRENO	Comune	Foglio	Particella	Coltura	ha	a	ca	Reddito Dominicale	Reddito Agrario	Valore 2014	Provenienza	Destinazione d'uso	Pat. Disponibile	Pat. Indisponibile
T004217	LONGOBUCCO	21	28	Seminativo 3	2	11	50	21,85	13,11	€ 2 973,59			<input type="checkbox"/>	<input checked="" type="checkbox"/>
T004195	LONGOBUCCO	21	3	Semin Irrig 2	1	1	30	22,37	11,19	€ 3 044,36			<input type="checkbox"/>	<input checked="" type="checkbox"/>
T004218	LONGOBUCCO	21	31	Seminativo 3	1	20	70	12,47	7,48	€ 1 697,06			<input type="checkbox"/>	<input checked="" type="checkbox"/>
T004196	LONGOBUCCO	21	4	Semin Irrig 2	1	1	50	22,62	8,48	€ 3 078,38			<input type="checkbox"/>	<input checked="" type="checkbox"/>
T004219	LONGOBUCCO	21	41	Bosco Alto 2	3	0	90	9,36	4,68	€ 1 273,81			<input type="checkbox"/>	<input checked="" type="checkbox"/>
T004220	LONGOBUCCO	21	42	Seminativo 2	0	99	70	20,60	7,72	€ 2 803,48			<input type="checkbox"/>	<input checked="" type="checkbox"/>
T004221	LONGOBUCCO	21	43	Seminativo 2	1	39	20	28,76	10,78	€ 3 913,98			<input type="checkbox"/>	<input checked="" type="checkbox"/>
T004197	LONGOBUCCO	21	5	Semin Irrig 2	1	0	10	20,89	7,83	€ 2 842,95			<input type="checkbox"/>	<input checked="" type="checkbox"/>
T004198	LONGOBUCCO	21	6	Bosco Alto 2	2	0	20	6,20	3,10	€ 843,77			<input type="checkbox"/>	<input checked="" type="checkbox"/>
T004199	LONGOBUCCO	21	7	Bosco Alto 2	1	0	30	3,14	1,57	€ 427,33			<input type="checkbox"/>	<input checked="" type="checkbox"/>
T004200	LONGOBUCCO	21	8	Pascolo 2	0	31	60	1,80	0,65	€ 244,96			<input type="checkbox"/>	<input checked="" type="checkbox"/>
T004201	LONGOBUCCO	21	9	Seminativo 2	3	72	80	77,01	0,65	€ 10 480,38			<input type="checkbox"/>	<input checked="" type="checkbox"/>
T004224	LONGOBUCCO	23	10	Pascolo 2	0	45	50	2,58	0,94	€ 351,12			<input type="checkbox"/>	<input checked="" type="checkbox"/>
T004225	LONGOBUCCO	23	11	Semin Irrig 2	0	0	40	0,91	0,45	€ 123,84			<input type="checkbox"/>	<input checked="" type="checkbox"/>
T004226	LONGOBUCCO	23	12	Seminativo 3	0	80	20	8,28	4,97	€ 1 126,84			<input type="checkbox"/>	<input checked="" type="checkbox"/>
T004227	LONGOBUCCO	23	16	Pascolo 2	1	30	40	7,41	2,69	€ 1 008,44			<input type="checkbox"/>	<input checked="" type="checkbox"/>
T004228	LONGOBUCCO	23	17	Semin Irrig 2	0	12	40	2,56	1,28	€ 348,39			<input type="checkbox"/>	<input checked="" type="checkbox"/>
T004229	LONGOBUCCO	23	18	Pascolo Cesp 2	0	37	10	1,15	0,77	€ 156,50			<input type="checkbox"/>	<input checked="" type="checkbox"/>
T004230	LONGOBUCCO	23	19	Pascolo 2	2	78	30	15,81	5,75	€ 2 151,60			<input type="checkbox"/>	<input checked="" type="checkbox"/>
T004231	LONGOBUCCO	23	20	Seminativo 2	1	47	20	30,41	11,40	€ 4 138,53			<input type="checkbox"/>	<input checked="" type="checkbox"/>
T004232	LONGOBUCCO	23	21	Seminativo 2	1	77	30	36,63	13,74	€ 4 985,02			<input type="checkbox"/>	<input checked="" type="checkbox"/>
T004233	LONGOBUCCO	23	22	Pascolo Cesp 2	0	57	90	1,79	1,20	€ 243,60			<input type="checkbox"/>	<input checked="" type="checkbox"/>
T004234	LONGOBUCCO	23	23	Pascolo Cesp 2	0	52	90	1,64	1,09	€ 223,19			<input type="checkbox"/>	<input checked="" type="checkbox"/>
T004235	LONGOBUCCO	23	24	Pascolo Cesp 2	15	54	80	88,33	32,12	€ 12 020,94			<input type="checkbox"/>	<input checked="" type="checkbox"/>
T004236	LONGOBUCCO	23	25	Seminativo 3	4	27	90	44,20	26,52	€ 6 015,23			<input type="checkbox"/>	<input checked="" type="checkbox"/>
T004237	LONGOBUCCO	23	26	Pascolo 2	2	42	30	13,77	5,01	€ 1 873,98			<input type="checkbox"/>	<input checked="" type="checkbox"/>
T004238	LONGOBUCCO	23	27	Pascolo Cesp 2	1	49	0	4,62	3,08	€ 628,74			<input type="checkbox"/>	<input checked="" type="checkbox"/>
T006276	LONGOBUCCO	23	28	Seminativo 3	11	3	10	113,94	68,36	€ 15 506,23	ESPROPRIO		<input type="checkbox"/>	<input checked="" type="checkbox"/>
T004239	LONGOBUCCO	23	29	Seminativo 3	22	67	30	234,19	140,52	€ 31 871,20			<input type="checkbox"/>	<input checked="" type="checkbox"/>
T004240	LONGOBUCCO	23	30	Seminativo 2	2	82	30	58,32	21,87	€ 7 936,84			<input type="checkbox"/>	<input checked="" type="checkbox"/>
T004241	LONGOBUCCO	23	31	Pascolo 2		27	70	0,57	0,29	€ 77,57			<input type="checkbox"/>	<input checked="" type="checkbox"/>
T004242	LONGOBUCCO	23	32	Pascolo Cesp 2	1	78	10	5,52	3,68	€ 751,22			<input type="checkbox"/>	<input checked="" type="checkbox"/>

ID TERRENO	Comune	Foglio	Particella	Coltura	ha	a	ca	Reddito Dominicale	Reddito Agrario	Valore 2014	Provenienza	Destinazione d'uso	Pat. Disponibile	Pat. Indisponibile
T004243	LONGOBUCCO	23	33	Seminativo 3	6	51	0	67,24	40,35	€ 9 150,77			<input type="checkbox"/>	<input checked="" type="checkbox"/>
T004244	LONGOBUCCO	23	34	Pascolo 3		17	10	0,35	0,18	€ 47,63			<input type="checkbox"/>	<input checked="" type="checkbox"/>
T004245	LONGOBUCCO	23	35	Bosco Alto 1	0	27	70	1,57	0,86	€ 213,66			<input type="checkbox"/>	<input checked="" type="checkbox"/>
T004246	LONGOBUCCO	23	36	Seminativo 2	2	32	70	48,07	18,03	€ 6 541,90			<input type="checkbox"/>	<input checked="" type="checkbox"/>
T004247	LONGOBUCCO	23	37	Seminativo 2	0	33	10	6,84	2,56	€ 930,86			<input type="checkbox"/>	<input checked="" type="checkbox"/>
T004248	LONGOBUCCO	23	38	Seminativo 3	0	59	30	6,13	3,68	€ 834,24			<input type="checkbox"/>	<input checked="" type="checkbox"/>
T004249	LONGOBUCCO	23	40	Pascolo 3	2	15	60	4,45	2,23	€ 605,61			<input type="checkbox"/>	<input checked="" type="checkbox"/>
T004250	LONGOBUCCO	23	41	Seminativo 3	0	82	70	8,54	5,13	€ 1 162,22			<input type="checkbox"/>	<input checked="" type="checkbox"/>
T004251	LONGOBUCCO	23	42	Semin Arb 3	0	15	60	1,61	1,05	€ 219,11			<input type="checkbox"/>	<input checked="" type="checkbox"/>
T004252	LONGOBUCCO	23	43	Bosco Alto 2	1	78	80	5,54	2,77	€ 753,95			<input type="checkbox"/>	<input checked="" type="checkbox"/>
T006277	LONGOBUCCO	23	44	Pascolo 2	0	88	60	5,03	1,83	€ 684,54	ESPROPRIO		<input type="checkbox"/>	<input checked="" type="checkbox"/>
T004253	LONGOBUCCO	23	45	Pascolo 2	4	0	0	22,78	8,28	€ 3 100,16			<input type="checkbox"/>	<input checked="" type="checkbox"/>
T004254	LONGOBUCCO	23	46	Pascolo 2	2	12	60	12,08	4,39	€ 1 643,98			<input type="checkbox"/>	<input checked="" type="checkbox"/>
T004255	LONGOBUCCO	23	47	Seminativo 2	1	71	10	35,35	13,25	€ 4 810,82			<input type="checkbox"/>	<input checked="" type="checkbox"/>
T004256	LONGOBUCCO	23	48	Seminativo 3	1	40	50	14,51	8,71	€ 1 974,68			<input type="checkbox"/>	<input checked="" type="checkbox"/>
T004257	LONGOBUCCO	23	49	Pascolo Cesp 1	1	35	60	6,30	2,80	€ 857,37			<input type="checkbox"/>	<input checked="" type="checkbox"/>
T004258	LONGOBUCCO	23	50	Pascolo 2	0	70	30	3,99	1,45	€ 543,00			<input type="checkbox"/>	<input checked="" type="checkbox"/>
T006339	LONGOBUCCO	23	53	Pascolo Cesp 2	0	22		0,59	0,39	€ 80,29	ESPROPRIO		<input type="checkbox"/>	<input checked="" type="checkbox"/>
T006384	LONGOBUCCO	23	8	Bosco Alto 2	0	8	90	0,28	0,14	€ 38,11	ESPROPRIO		<input type="checkbox"/>	<input checked="" type="checkbox"/>
T004223	LONGOBUCCO	23	9	Bosco Alto 2	0	80	90	2,51	1,25	€ 341,59			<input type="checkbox"/>	<input checked="" type="checkbox"/>
T004259	LONGOBUCCO	24	1	Seminativo 3	0	57	20	5,91	3,54	€ 804,30			<input type="checkbox"/>	<input checked="" type="checkbox"/>
T004268	LONGOBUCCO	24	10	Pascolo 2		20	30	1,15	0,42	€ 156,50			<input type="checkbox"/>	<input checked="" type="checkbox"/>
T004269	LONGOBUCCO	24	11	Seminativo 2	1	43	20	29,58	11,09	€ 4 025,58			<input type="checkbox"/>	<input checked="" type="checkbox"/>
T004270	LONGOBUCCO	24	12	Pascolo 2		25	20	1,43	0,52	€ 194,61			<input type="checkbox"/>	<input checked="" type="checkbox"/>
T004271	LONGOBUCCO	24	13	Pascolo Cesp 2	3	52	20	10,91	7,28	€ 1 484,76			<input type="checkbox"/>	<input checked="" type="checkbox"/>
T004272	LONGOBUCCO	24	14	Pascolo 3	4	38	60	9,06	4,53	€ 1 232,99			<input type="checkbox"/>	<input checked="" type="checkbox"/>
T004273	LONGOBUCCO	24	15	Pascolo Cesp 1		76	50	3,56	1,58	€ 484,48			<input type="checkbox"/>	<input checked="" type="checkbox"/>
T006278	LONGOBUCCO	24	16	Seminativo 3	10	50	10	108,47	65,08	€ 14 761,81	ESPROPRIO		<input type="checkbox"/>	<input checked="" type="checkbox"/>
T004274	LONGOBUCCO	24	17	Pascolo Cesp 2		32	80	1,02	0,68	€ 138,81			<input type="checkbox"/>	<input checked="" type="checkbox"/>
T004275	LONGOBUCCO	24	18	Pascolo Cesp 1	10	30	80	47,91	21,29	€ 6 520,13			<input type="checkbox"/>	<input checked="" type="checkbox"/>
T004276	LONGOBUCCO	24	19	Seminativo 3		17	60	1,82	1,09	€ 247,69			<input type="checkbox"/>	<input checked="" type="checkbox"/>
T004260	LONGOBUCCO	24	2	Seminativo 2	0	53	0	10,95	4,11	€ 1 490,20			<input type="checkbox"/>	<input checked="" type="checkbox"/>

ID TERRENO	Comune	Foglio	Particella	Coltura	ha	a	ca	Reddito Dominicale	Reddito Agrario	Valore 2014	Provenienza	Destinazione d'uso	Pat. Disponibile	Pat. Indisponibile
T004277	LONGOBUCCO	24	20	Seminativo 3		63	10	6,52	3,91	€ 887,31			<input type="checkbox"/>	<input checked="" type="checkbox"/>
T004278	LONGOBUCCO	24	21	Seminativo 3		84	20	8,70	5,22	€ 1 183,99			<input type="checkbox"/>	<input checked="" type="checkbox"/>
T004279	LONGOBUCCO	24	22	Cast frutto 2	5	0	80	15,61	7,81	€ 2 124,38			<input type="checkbox"/>	<input checked="" type="checkbox"/>
T004280	LONGOBUCCO	24	23	Seminativo 3	6	25	40	64,60	38,76	€ 8 791,49			<input type="checkbox"/>	<input checked="" type="checkbox"/>
T004281	LONGOBUCCO	24	24	Bosco Alto 2	11	68	40	36,21	18,10	€ 4 927,86			<input type="checkbox"/>	<input checked="" type="checkbox"/>
T004282	LONGOBUCCO	24	25	Pascolo 2	1	28	30	7,29	2,65	€ 992,10			<input type="checkbox"/>	<input checked="" type="checkbox"/>
T004283	LONGOBUCCO	24	26	Seminativo 3	1	72	70	17,84	10,70	€ 2 427,87			<input type="checkbox"/>	<input checked="" type="checkbox"/>
T004284	LONGOBUCCO	24	27	Pascolo 2		78	20	4,44	1,62	€ 604,25			<input type="checkbox"/>	<input checked="" type="checkbox"/>
T004285	LONGOBUCCO	24	28	Bosco Alto 2		55	30	1,71	0,86	€ 232,72			<input type="checkbox"/>	<input checked="" type="checkbox"/>
T004286	LONGOBUCCO	24	29	Seminativo 2	3	33	0	68,79	25,80	€ 9 361,71			<input type="checkbox"/>	<input checked="" type="checkbox"/>
T004261	LONGOBUCCO	24	3	Pascolo Cesp 2	0	16	70	0,52	0,34	€ 70,77			<input type="checkbox"/>	<input checked="" type="checkbox"/>
T006279	LONGOBUCCO	24	30	Pascolo 2	8	20	0	46,58	16,94	€ 6 339,13	ESPROPRIO		<input type="checkbox"/>	<input checked="" type="checkbox"/>
T004287	LONGOBUCCO	24	31	Pascolo 2	3	74	30	21,26	7,73	€ 2 893,30			<input type="checkbox"/>	<input checked="" type="checkbox"/>
T004288	LONGOBUCCO	24	32	Bosco Alto 2	5	1	70	15,67	7,84	€ 2 132,55			<input type="checkbox"/>	<input checked="" type="checkbox"/>
T004289	LONGOBUCCO	24	33	Pascolo 2	8	16	30	46,37	16,86	€ 6 310,55			<input type="checkbox"/>	<input checked="" type="checkbox"/>
T004290	LONGOBUCCO	24	34	Pascolo 2		90	90	5,16	1,88	€ 702,23			<input type="checkbox"/>	<input checked="" type="checkbox"/>
T004291	LONGOBUCCO	24	35	Seminativo 3		28	10	2,90	1,74	€ 394,66			<input type="checkbox"/>	<input checked="" type="checkbox"/>
T004262	LONGOBUCCO	24	4	Pascolo Cesp 2	1	74	30	5,40	3,60	€ 734,89			<input type="checkbox"/>	<input checked="" type="checkbox"/>
T004263	LONGOBUCCO	24	5	Seminativo 3	2	0	90	21,06	12,64	€ 2 866,08			<input type="checkbox"/>	<input checked="" type="checkbox"/>
T004264	LONGOBUCCO	24	6	Pascolo Cesp 2	6	17	60	28,71	12,76	€ 3 907,18			<input type="checkbox"/>	<input checked="" type="checkbox"/>
T004265	LONGOBUCCO	24	7	Pascolo Cesp 2		1	60	0,30	0,20	€ 40,83			<input type="checkbox"/>	<input checked="" type="checkbox"/>
T004266	LONGOBUCCO	24	8	Seminativo 2	1	94	70	40,22	15,08	€ 5 473,59			<input type="checkbox"/>	<input checked="" type="checkbox"/>
T004267	LONGOBUCCO	24	9	Pascolo Cesp 2		24	0	0,74	0,50	€ 100,71			<input type="checkbox"/>	<input checked="" type="checkbox"/>
T004292	LONGOBUCCO	25	1	Bosco Alto 1	3	1	70	17,54	9,57	€ 2 387,04			<input type="checkbox"/>	<input checked="" type="checkbox"/>
T004293	LONGOBUCCO	25	24	Seminativo 2	18	84	80	389,37	146,01	€ 52 989,83			<input type="checkbox"/>	<input checked="" type="checkbox"/>
T004294	LONGOBUCCO	25	26	Seminativo 2		67	70	13,99	5,24	€ 1 903,92			<input type="checkbox"/>	<input checked="" type="checkbox"/>
T004295	LONGOBUCCO	25	28	Bosco Alto 2	1	0	60	3,18	1,59	€ 432,77			<input type="checkbox"/>	<input checked="" type="checkbox"/>
T004296	LONGOBUCCO	25	29	Pascolo Cesp 2		20	90	0,65	0,43	€ 88,46			<input type="checkbox"/>	<input checked="" type="checkbox"/>
T004297	LONGOBUCCO	25	31	Seminativo 3		47	70	4,93	2,96	€ 670,93			<input type="checkbox"/>	<input checked="" type="checkbox"/>
T006426	LONGOBUCCO	26	13	Pascolo Cesp 2	2	40		7,44	4,96	€ 1 012,52	ESPROPRIO		<input type="checkbox"/>	<input checked="" type="checkbox"/>
T006425	LONGOBUCCO	26	16	Seminativo 3	2	85		29,44	17,66	€ 4 006,53	ESPROPRIO		<input type="checkbox"/>	<input checked="" type="checkbox"/>
T004298	LONGOBUCCO	26	18	Bosco Alto 1		92	10	5,23	2,85	€ 711,76			<input type="checkbox"/>	<input checked="" type="checkbox"/>

ID TERRENO	Comune	Foglio	Particella	Coltura	ha	a	ca	Reddito Dominicale	Reddito Agrario	Valore 2014	Provenienza	Destinazione d'uso	Pat. Disponibile	Pat. Indisponibile
T004299	LONGOBUCCO	26	19	Bosco Alto 2	21	7	20	65,30	32,65	€ 8 886,76			<input type="checkbox"/>	<input checked="" type="checkbox"/>
T006280	LONGOBUCCO	26	20	Pascolo 2	8	23	20	46,77	17,01	€ 6 364,99	ESPROPRIO		<input type="checkbox"/>	<input checked="" type="checkbox"/>
T006281	LONGOBUCCO	26	21	Bosco Alto 2	34	10	70	105,69	52,84	€ 14 383,48	ESPROPRIO		<input type="checkbox"/>	<input checked="" type="checkbox"/>
T004300	LONGOBUCCO	26	25	Pascolo 2	1	0	20	5,81	2,11	€ 790,69			<input type="checkbox"/>	<input checked="" type="checkbox"/>
T004301	LONGOBUCCO	26	28	Bosco Alto 2	20	22	80	62,68	31,34	€ 8 530,20			<input type="checkbox"/>	<input checked="" type="checkbox"/>
T004302	LONGOBUCCO	26	29	Seminativo 3	1	90	10	19,64	11,78	€ 2 672,83			<input type="checkbox"/>	<input checked="" type="checkbox"/>
T006282	LONGOBUCCO	26	35	Bosco Alto 2	4	49	50	13,93	6,96	€ 1 895,75	ESPROPRIO		<input type="checkbox"/>	<input checked="" type="checkbox"/>
T006283	LONGOBUCCO	26	36	Pascolo 2	2	24	70	12,77	4,64	€ 1 737,88	ESPROPRIO		<input type="checkbox"/>	<input checked="" type="checkbox"/>
T006284	LONGOBUCCO	26	37	Seminativo 3	1	21	80	12,58	7,55	€ 1 712,03	ESPROPRIO		<input type="checkbox"/>	<input checked="" type="checkbox"/>
T006285	LONGOBUCCO	26	38	Bosco Alto 2	37	12	10	115,03	57,51	€ 15 654,57	ESPROPRIO		<input type="checkbox"/>	<input checked="" type="checkbox"/>
T006286	LONGOBUCCO	26	39	Bosco Alto 2	7	50	30	23,25	11,62	€ 3 164,12	ESPROPRIO		<input type="checkbox"/>	<input checked="" type="checkbox"/>
T004303	LONGOBUCCO	26	40	Bosco Alto 2	2	69	20	8,34	4,17	€ 1 135,00			<input type="checkbox"/>	<input checked="" type="checkbox"/>
T004304	LONGOBUCCO	26	41	Bosco Alto 2	31	43	70	97,42	48,71	€ 13 258,01			<input type="checkbox"/>	<input checked="" type="checkbox"/>
T004305	LONGOBUCCO	26	42	Seminativo 3	4	75	90	49,16	29,49	€ 6 690,24			<input type="checkbox"/>	<input checked="" type="checkbox"/>
T006287	LONGOBUCCO	26	44	Seminativo 2	4	61	60	95,36	35,76	€ 12 977,66	ESPROPRIO		<input type="checkbox"/>	<input checked="" type="checkbox"/>
T004306	LONGOBUCCO	26	45	Seminativo 3		43	0	4,44	2,66	€ 604,25			<input type="checkbox"/>	<input checked="" type="checkbox"/>
T004307	LONGOBUCCO	26	46	Pascolo 2	21	89	40	124,38	45,23	€ 16 927,02			<input type="checkbox"/>	<input checked="" type="checkbox"/>
T004308	LONGOBUCCO	26	47	Bosco Alto 2	7	99	0	24,76	12,38	€ 3 369,62			<input type="checkbox"/>	<input checked="" type="checkbox"/>
T004309	LONGOBUCCO	26	48	Seminativo 3	1	57	50	16,27	9,76	€ 2 214,20			<input type="checkbox"/>	<input checked="" type="checkbox"/>
T006423	LONGOBUCCO	26	49	Seminativo 3	0	68	40	7,07	4,24	€ 962,16	ESPROPRIO		<input type="checkbox"/>	<input checked="" type="checkbox"/>
T006288	LONGOBUCCO	26	52	Bosco Alto 2	0	57	70	1,79	0,89	€ 243,60	ESPROPRIO		<input type="checkbox"/>	<input checked="" type="checkbox"/>
T006289	LONGOBUCCO	26	53	Seminativo 3	6	15	10	63,53	38,12	€ 8 645,87	ESPROPRIO		<input type="checkbox"/>	<input checked="" type="checkbox"/>
T006290	LONGOBUCCO	26	54	Bosco Alto 2	6	65	80	20,63	10,32	€ 2 807,56	ESPROPRIO		<input type="checkbox"/>	<input checked="" type="checkbox"/>
T006582	LONGOBUCCO	26	58	Seminativo 3	0	48	40	5,04	3,02	€ 685,90	ESPROPRIO		<input type="checkbox"/>	<input checked="" type="checkbox"/>
T004310	LONGOBUCCO	26	59	Seminativo 3		18	0	1,86	1,12	€ 253,13			<input type="checkbox"/>	<input checked="" type="checkbox"/>
T006583	LONGOBUCCO	26	60	Bosco Alto 1	1	42	40	4,41	2,21	€ 600,16	ESPROPRIO		<input type="checkbox"/>	<input checked="" type="checkbox"/>
T006584	LONGOBUCCO	26	61	Bosco Alto 1	2	6	40	6,40	3,20	€ 870,98	ESPROPRIO		<input type="checkbox"/>	<input checked="" type="checkbox"/>
T004311	LONGOBUCCO	26	62	Bosco Alto 2	1	72	80	5,35	2,68	€ 728,09			<input type="checkbox"/>	<input checked="" type="checkbox"/>
T004312	LONGOBUCCO	26	63	Bosco Alto 2	2	28	80	7,09	2,54	€ 964,89			<input type="checkbox"/>	<input checked="" type="checkbox"/>
T006797	LONGOBUCCO	26	64	Bosco Alto 2	3	77	60	11,70	5,85	€ 1 592,27	ESPROPRIO		<input type="checkbox"/>	<input checked="" type="checkbox"/>
T004313	LONGOBUCCO	26	65	Bosco Alto 2	15	39	40	47,70	23,85	€ 6 491,55			<input type="checkbox"/>	<input checked="" type="checkbox"/>
T004314	LONGOBUCCO	28	34	Pascolo 2	2	27	80	12,94	4,71	€ 1 761,02			<input type="checkbox"/>	<input checked="" type="checkbox"/>

ID TERRENO	Comune	Foglio	Particella	Coltura	ha	a	ca	Reddito Dominicale	Reddito Agrario	Valore 2014	Provenienza	Destinazione d'uso	Pat. Disponibile	Pat. Indisponibile
T004315	LONGOBUCCO	28	47	Pascolo 2		15	0	0,85	0,31	€ 115,68			<input type="checkbox"/>	<input checked="" type="checkbox"/>
T004316	LONGOBUCCO	28	48	Semin Irrig 2		1	0	1,24	0,62	€ 168,75			<input type="checkbox"/>	<input checked="" type="checkbox"/>
T004317	LONGOBUCCO	28	49	Semin Irrig 2		48	70	10,06	5,03	€ 1 369,08			<input type="checkbox"/>	<input checked="" type="checkbox"/>
T004318	LONGOBUCCO	28	50	Seminativo 3	3	84	90	39,76	23,85	€ 5 410,99			<input type="checkbox"/>	<input checked="" type="checkbox"/>
T004319	LONGOBUCCO	28	51	Semin Irrig 2		57	50	11,88	5,94	€ 1 616,76			<input type="checkbox"/>	<input checked="" type="checkbox"/>
T004320	LONGOBUCCO	28	52	Pascolo 2		1	40	0,42	0,15	€ 57,16			<input type="checkbox"/>	<input checked="" type="checkbox"/>
T004321	LONGOBUCCO	28	53	Pascolo 2	2	1	50	11,73	4,27	€ 1 596,35			<input type="checkbox"/>	<input checked="" type="checkbox"/>
T004322	LONGOBUCCO	28	54			10	0						<input type="checkbox"/>	<input checked="" type="checkbox"/>
T004323	LONGOBUCCO	28	55	Pascolo 3		45	60	0,94	0,47	€ 127,93			<input type="checkbox"/>	<input checked="" type="checkbox"/>
T004324	LONGOBUCCO	28	61	Pascolo 2	2	51	90	14,31	5,20	€ 1 947,47			<input type="checkbox"/>	<input checked="" type="checkbox"/>
T004325	LONGOBUCCO	28	62	Pascolo 2		73	40	4,17	1,52	€ 567,50			<input type="checkbox"/>	<input checked="" type="checkbox"/>
T004326	LONGOBUCCO	28	63	Semin Irrig 2		36	40	7,52	3,76	€ 1 023,41			<input type="checkbox"/>	<input checked="" type="checkbox"/>
T004327	LONGOBUCCO	28	69	Seminativo 3	1	27	20	13,14	7,88	€ 1 788,24			<input type="checkbox"/>	<input checked="" type="checkbox"/>
T004328	LONGOBUCCO	28	71	Pascolo Cesp 2		81	20	2,52	1,68	€ 342,95			<input type="checkbox"/>	<input checked="" type="checkbox"/>
T004329	LONGOBUCCO	28	72	Seminativo 3		40	30	4,16	2,50	€ 566,14			<input type="checkbox"/>	<input checked="" type="checkbox"/>
T004330	LONGOBUCCO	28	73	Seminativo 3	0	19	30	1,99	1,20	€ 270,82			<input type="checkbox"/>	<input checked="" type="checkbox"/>
T004331	LONGOBUCCO	28	75	Pascolo 2		1	90	0,56	0,20	€ 76,21			<input type="checkbox"/>	<input checked="" type="checkbox"/>
T004332	LONGOBUCCO	28	76	Seminativo 2		26	50	5,47	2,05	€ 744,42			<input type="checkbox"/>	<input checked="" type="checkbox"/>
T004333	LONGOBUCCO	28	77	Seminativo 2	1	83	90	37,99	14,25	€ 5 170,10			<input type="checkbox"/>	<input checked="" type="checkbox"/>
T006541	LONGOBUCCO	29	1	Seminativo 1	6	50		124,05	46,52	€ 16 882,11	ESPROPRIO		<input type="checkbox"/>	<input checked="" type="checkbox"/>
T006542	LONGOBUCCO	29	2	Bosco Alto 1	0	96	10	2,98	1,49	€ 405,55	ESPROPRIO		<input type="checkbox"/>	<input checked="" type="checkbox"/>
T006291	LONGOBUCCO	29	38	Pascolo 2	3	4	90	17,32	6,30	€ 2 357,10	ESPROPRIO		<input type="checkbox"/>	<input checked="" type="checkbox"/>
T006526	LONGOBUCCO	29	42	Seminativo 3	1	6	20	10,97	6,58	€ 1 492,92	ESPROPRIO		<input type="checkbox"/>	<input checked="" type="checkbox"/>
T006292	LONGOBUCCO	29	55	Bosco Alto 2	3	42	0	10,60	5,30	€ 1 442,57	ESPROPRIO		<input type="checkbox"/>	<input checked="" type="checkbox"/>
T006293	LONGOBUCCO	29	56	Bosco Alto 2	1	71	90	5,33	2,66	€ 725,37	ESPROPRIO		<input type="checkbox"/>	<input checked="" type="checkbox"/>
T003900	LONGOBUCCO	3	1	Bosco Ceduo 1	0	12	10	1,25	0,31	€ 170,11			<input type="checkbox"/>	<input checked="" type="checkbox"/>
T003909	LONGOBUCCO	3	10	Pascolo Cesp 2	5	6	70	15,70	10,47	€ 2 136,63			<input type="checkbox"/>	<input checked="" type="checkbox"/>
T003910	LONGOBUCCO	3	11	Bosco Alto 2	0	8	90	0,28	0,14	€ 38,11			<input type="checkbox"/>	<input checked="" type="checkbox"/>
T003911	LONGOBUCCO	3	12	Bosco Ceduo 1	1	61	50	16,68	4,17	€ 2 270,00			<input type="checkbox"/>	<input checked="" type="checkbox"/>
T003912	LONGOBUCCO	3	13	Semin Irrig 2	0	16	70	3,45	1,72	€ 469,51			<input type="checkbox"/>	<input checked="" type="checkbox"/>
T003913	LONGOBUCCO	3	14	Bosco Ceduo 3	0	32	80	0,85	0,51	€ 115,68			<input type="checkbox"/>	<input checked="" type="checkbox"/>
T003914	LONGOBUCCO	3	15	Pascolo Cesp 2	0	18	90	0,59	0,39	€ 80,29			<input type="checkbox"/>	<input checked="" type="checkbox"/>

ID TERRENO	Comune	Foglio	Particella	Coltura	ha	a	ca	Reddito Dominicale	Reddito Agrario	Valore 2014	Provenienza	Destinazione d'uso	Pat. Disponibile	Pat. Indisponibile
T003915	LONGOBUCCO	3	16	Bosco Ceduo 1	0	80	30	8,29	2,07	€ 1 128,20			<input type="checkbox"/>	<input checked="" type="checkbox"/>
T003916	LONGOBUCCO	3	17	Pascolo Cesp 2	0	11	70	0,36	0,24	€ 48,99			<input type="checkbox"/>	<input checked="" type="checkbox"/>
T003917	LONGOBUCCO	3	18	Bosco Ceduo 1	1	41	0	14,56	3,64	€ 1 981,49			<input type="checkbox"/>	<input checked="" type="checkbox"/>
T003918	LONGOBUCCO	3	19	Semin Irrig 3	0	10	20	1,32	0,95	€ 179,64			<input type="checkbox"/>	<input checked="" type="checkbox"/>
T003901	LONGOBUCCO	3	2	Bosco Ceduo 1	0	66	70	6,89	1,72	€ 937,67			<input type="checkbox"/>	<input checked="" type="checkbox"/>
T003919	LONGOBUCCO	3	20	Bosco Alto 2	14	53	40	45,04	22,52	€ 6 129,55			<input type="checkbox"/>	<input checked="" type="checkbox"/>
T003920	LONGOBUCCO	3	21	Semin Irrig 3	0	20	70	2,67	1,92	€ 363,36			<input type="checkbox"/>	<input checked="" type="checkbox"/>
T003921	LONGOBUCCO	3	22	Semin Irrig 2	0	30	90	6,38	3,19	€ 868,26			<input type="checkbox"/>	<input checked="" type="checkbox"/>
T003922	LONGOBUCCO	3	23	Bosco Ceduo 1	0	57	0	5,89	1,47	€ 801,58			<input type="checkbox"/>	<input checked="" type="checkbox"/>
T003923	LONGOBUCCO	3	24	Pascolo Cesp 2	2	41	0	7,47	4,98	€ 1 016,60			<input type="checkbox"/>	<input checked="" type="checkbox"/>
T003924	LONGOBUCCO	3	25	Semin Irrig 3	0	26	10	2,70	1,62	€ 367,45			<input type="checkbox"/>	<input checked="" type="checkbox"/>
T003925	LONGOBUCCO	3	26	Pascolo Cesp 2	0	81	80	2,53	1,69	€ 344,31			<input type="checkbox"/>	<input checked="" type="checkbox"/>
T003926	LONGOBUCCO	3	27	Seminativo 3	0	31	60	3,26	1,96	€ 443,66			<input type="checkbox"/>	<input checked="" type="checkbox"/>
T003927	LONGOBUCCO	3	28	Seminativo 3	0	46	20	4,77	2,86	€ 649,16			<input type="checkbox"/>	<input checked="" type="checkbox"/>
T003928	LONGOBUCCO	3	29	Seminativo 3	0	69	50	7,18	4,31	€ 977,13			<input type="checkbox"/>	<input checked="" type="checkbox"/>
T003902	LONGOBUCCO	3	3	Bosco Alto 2	0	16	0	0,50	0,25	€ 68,05			<input type="checkbox"/>	<input checked="" type="checkbox"/>
T003929	LONGOBUCCO	3	30	Bosco Alto 2	0	17	50	0,54	0,27	€ 73,49			<input type="checkbox"/>	<input checked="" type="checkbox"/>
T003930	LONGOBUCCO	3	31	Semin Irrig 3	0	58	90	7,60	5,48	€ 1 034,29			<input type="checkbox"/>	<input checked="" type="checkbox"/>
T003931	LONGOBUCCO	3	32	Bosco Alto 2	0	70	0	2,17	1,08	€ 295,32			<input type="checkbox"/>	<input checked="" type="checkbox"/>
T003932	LONGOBUCCO	3	33	Bosco Ceduo 1	0	27	80	2,87	0,72	€ 390,58			<input type="checkbox"/>	<input checked="" type="checkbox"/>
T003933	LONGOBUCCO	3	34	Bosco Ceduo 1	0	15	80	1,63	0,41	€ 221,83			<input type="checkbox"/>	<input checked="" type="checkbox"/>
T003934	LONGOBUCCO	3	35	Bosco Ceduo 3	1	64	30	4,24	2,55	€ 577,03			<input type="checkbox"/>	<input checked="" type="checkbox"/>
T003935	LONGOBUCCO	3	36	Pascolo 2	0	3	40	0,19	0,07	€ 25,86			<input type="checkbox"/>	<input checked="" type="checkbox"/>
T003936	LONGOBUCCO	3	37	Bosco Ceduo 1	2	6	10	21,29	5,32	€ 2 897,38			<input type="checkbox"/>	<input checked="" type="checkbox"/>
T003937	LONGOBUCCO	3	38	Bosco Ceduo 3	0	10	60	0,27	0,16	€ 36,74			<input type="checkbox"/>	<input checked="" type="checkbox"/>
T003938	LONGOBUCCO	3	39	Bosco Alto 2	2	26	90	7,03	3,52	€ 956,72			<input type="checkbox"/>	<input checked="" type="checkbox"/>
T003903	LONGOBUCCO	3	4	Seminativo 3	0	78	30	8,09	4,85	€ 1 100,98			<input type="checkbox"/>	<input checked="" type="checkbox"/>
T003939	LONGOBUCCO	3	40	Pascolo 2	0	35	20	2,00	0,73	€ 272,18			<input type="checkbox"/>	<input checked="" type="checkbox"/>
T003940	LONGOBUCCO	3	41	Pascolo Cesp 2	0	66	60	2,06	1,38	€ 280,35			<input type="checkbox"/>	<input checked="" type="checkbox"/>
T003941	LONGOBUCCO	3	42	Bosco Ceduo 1	4	15	60	42,93	10,73	€ 5 842,40			<input type="checkbox"/>	<input checked="" type="checkbox"/>
T003942	LONGOBUCCO	3	43	Pascolo 2	0	6	80	0,39	0,14	€ 53,08			<input type="checkbox"/>	<input checked="" type="checkbox"/>
T003943	LONGOBUCCO	3	44	Pascolo Cesp 2	5	89	20	18,26	12,17	€ 2 485,03			<input type="checkbox"/>	<input checked="" type="checkbox"/>

ID TERRENO	Comune	Foglio	Particella	Coltura	ha	a	ca	Reddito Dominicale	Reddito Agrario	Valore 2014	Provenienza	Destinazione d'uso	Pat. Disponibile	Pat. Indisponibile
T003944	LONGOBUCCO	3	45	Bosco Ceduo 3	1	74	40	4,50	2,70	€ 612,41			<input type="checkbox"/>	<input checked="" type="checkbox"/>
T003945	LONGOBUCCO	3	46	Bosco Alto 2	2	26	50	7,02	3,51	€ 955,36			<input type="checkbox"/>	<input checked="" type="checkbox"/>
T003946	LONGOBUCCO	3	47	Bosco Alto 2	2	60	90	8,08	4,04	€ 1 099,62			<input type="checkbox"/>	<input checked="" type="checkbox"/>
T003947	LONGOBUCCO	3	48	Bosco Alto 2	3	84	80	11,92	5,96	€ 1 622,21			<input type="checkbox"/>	<input checked="" type="checkbox"/>
T003948	LONGOBUCCO	3	49	Bosco Ceduo 1	2	47	0	25,51	6,38	€ 3 471,69			<input type="checkbox"/>	<input checked="" type="checkbox"/>
T003904	LONGOBUCCO	3	5	Pascolo Cesp 2	0	92	30	2,86	1,91	€ 389,22			<input type="checkbox"/>	<input checked="" type="checkbox"/>
T003949	LONGOBUCCO	3	50	Bosco Ceduo 1	0	18	10	1,87	0,47	€ 254,49			<input type="checkbox"/>	<input checked="" type="checkbox"/>
T003950	LONGOBUCCO	3	51	Bosco Ceduo 1	0	9	50	0,98	0,25	€ 133,37			<input type="checkbox"/>	<input checked="" type="checkbox"/>
T003951	LONGOBUCCO	3	52	Semin Irrig 2	0	29	60	6,11	3,06	€ 831,52			<input type="checkbox"/>	<input checked="" type="checkbox"/>
T003952	LONGOBUCCO	3	53	Bosco Ceduo 1	0	11	0	1,14	0,28	€ 155,14			<input type="checkbox"/>	<input checked="" type="checkbox"/>
T003953	LONGOBUCCO	3	54	Semin Irrig 3	0	7	30	0,75	0,45	€ 102,07			<input type="checkbox"/>	<input checked="" type="checkbox"/>
T003954	LONGOBUCCO	3	55	Pascolo Cesp 2	0	92	60	2,87	1,91	€ 390,58			<input type="checkbox"/>	<input checked="" type="checkbox"/>
T003955	LONGOBUCCO	3	56	Semin Irrig 2	1	16	30	24,03	12,01	€ 3 270,27			<input type="checkbox"/>	<input checked="" type="checkbox"/>
T003956	LONGOBUCCO	3	57	Seminativo 3	0	57	30	5,92	3,55	€ 805,66			<input type="checkbox"/>	<input checked="" type="checkbox"/>
T003957	LONGOBUCCO	3	58	Seminativo 3	0	25	10	2,59	1,56	€ 352,48			<input type="checkbox"/>	<input checked="" type="checkbox"/>
T003958	LONGOBUCCO	3	59	Seminativo 3	0	41	70	4,31	2,58	€ 586,55			<input type="checkbox"/>	<input checked="" type="checkbox"/>
T003905	LONGOBUCCO	3	6	Pascolo 2	0	1	40	0,08	0,03	€ 10,89			<input type="checkbox"/>	<input checked="" type="checkbox"/>
T003959	LONGOBUCCO	3	60	Seminativo 3	0	28	90	2,99	1,79	€ 406,91			<input type="checkbox"/>	<input checked="" type="checkbox"/>
T003960	LONGOBUCCO	3	61	Seminativo 3	0	31	90	3,29	1,98	€ 447,74			<input type="checkbox"/>	<input checked="" type="checkbox"/>
T003961	LONGOBUCCO	3	62	Seminativo 3	0	12	70	1,31	0,79	€ 178,28			<input type="checkbox"/>	<input checked="" type="checkbox"/>
T003962	LONGOBUCCO	3	63	Pascolo 2	8	14	10	46,25	16,82	€ 6 294,22			<input type="checkbox"/>	<input checked="" type="checkbox"/>
T003963	LONGOBUCCO	3	64	Seminativo 3	0	58	20	6,01	3,61	€ 817,91			<input type="checkbox"/>	<input checked="" type="checkbox"/>
T003964	LONGOBUCCO	3	65	Bosco Alto 2	0	35	90	1,11	0,56	€ 151,06			<input type="checkbox"/>	<input checked="" type="checkbox"/>
T003965	LONGOBUCCO	3	66	Bosco Ceduo 2	0	26	50	1,51	0,41	€ 205,50			<input type="checkbox"/>	<input checked="" type="checkbox"/>
T003966	LONGOBUCCO	3	67	Pascolo Cesp 2	7	21	10	22,35	14,90	€ 3 041,64			<input type="checkbox"/>	<input checked="" type="checkbox"/>
T003967	LONGOBUCCO	3	68	Seminativo 3	0	16	0	1,65	0,99	€ 224,55			<input type="checkbox"/>	<input checked="" type="checkbox"/>
T003968	LONGOBUCCO	3	69	Bosco Alto 2	2	28	40	7,08	3,54	€ 963,53			<input type="checkbox"/>	<input checked="" type="checkbox"/>
T003906	LONGOBUCCO	3	7	Bosco Ceduo 1	1	14	30	11,81	2,95	€ 1 607,24			<input type="checkbox"/>	<input checked="" type="checkbox"/>
T003969	LONGOBUCCO	3	70	Pascolo Cesp 2	1	65	90	5,14	3,43	€ 699,51			<input type="checkbox"/>	<input checked="" type="checkbox"/>
T003970	LONGOBUCCO	3	71	Pascolo Cesp 2	1	70	70	5,29	3,53	€ 719,92			<input type="checkbox"/>	<input checked="" type="checkbox"/>
T003971	LONGOBUCCO	3	72	Bosco Ceduo 3	0	89	30	2,31	1,38	€ 314,37			<input type="checkbox"/>	<input checked="" type="checkbox"/>
T003972	LONGOBUCCO	3	73	Bosco Ceduo 3	0	56	90	1,47	0,88	€ 200,05			<input type="checkbox"/>	<input checked="" type="checkbox"/>

ID TERRENO	Comune	Foglio	Particella	Coltura	ha	a	ca	Reddito Dominicale	Reddito Agrario	Valore 2014	Provenienza	Destinazione d'uso	Pat. Disponibile	Pat. Indisponibile
T003973	LONGOBUCCO	3	74	Semin Irrig 3	0	8	20	1,06	0,76	€ 144,26			<input type="checkbox"/>	<input checked="" type="checkbox"/>
T003974	LONGOBUCCO	3	75	Bosco Alto 2	0	77	10	2,39	1,19	€ 325,26			<input type="checkbox"/>	<input checked="" type="checkbox"/>
T003975	LONGOBUCCO	3	76	Bosco Alto 2	0	29	20	0,90	0,45	€ 122,48			<input type="checkbox"/>	<input checked="" type="checkbox"/>
T003976	LONGOBUCCO	3	77	Pascolo Cesp 2	0	25	60	0,79	0,53	€ 107,51			<input type="checkbox"/>	<input checked="" type="checkbox"/>
T003907	LONGOBUCCO	3	8	Pascolo Cesp 2	1	90	20	5,89	3,93	€ 801,58			<input type="checkbox"/>	<input checked="" type="checkbox"/>
T003908	LONGOBUCCO	3	9	Semin Irrig 3	0	43	80	5,66	4,07	€ 770,28			<input type="checkbox"/>	<input checked="" type="checkbox"/>
T006299	LONGOBUCCO	30	11	Seminativo 2	2	36	0	48,75	18,28	€ 6 634,45	ESPROPRIO		<input type="checkbox"/>	<input checked="" type="checkbox"/>
T006300	LONGOBUCCO	30	12	Pascolo 2	1	47	50	8,38	3,05	€ 1 140,44	ESPROPRIO		<input type="checkbox"/>	<input checked="" type="checkbox"/>
T006301	LONGOBUCCO	30	13	Bosco Alto 2	0	29	20	0,90	0,45	€ 122,48	ESPROPRIO		<input type="checkbox"/>	<input checked="" type="checkbox"/>
T004336	LONGOBUCCO	30	16	Seminativo 3	2	34	70	24,24	14,55	€ 3 298,85			<input type="checkbox"/>	<input checked="" type="checkbox"/>
T006302	LONGOBUCCO	30	17	Pascolo 2	22	28	80	126,62	46,04	€ 17 231,87	ESPROPRIO		<input type="checkbox"/>	<input checked="" type="checkbox"/>
T004334	LONGOBUCCO	30	2	Bosco Alto 2	6	91	80	21,44	10,72	€ 2 917,80			<input type="checkbox"/>	<input checked="" type="checkbox"/>
T006303	LONGOBUCCO	30	20	Pascolo Cesp 2	13	84	80	42,91	28,61	€ 5 839,67	ESPROPRIO		<input type="checkbox"/>	<input checked="" type="checkbox"/>
T004335	LONGOBUCCO	30	3	Seminativo 3	2	70	80	27,97	16,78	€ 3 806,47			<input type="checkbox"/>	<input checked="" type="checkbox"/>
T006543	LONGOBUCCO	30	4	Seminativo 1	3	26	70	33,75	20,25	€ 4 593,08	ESPROPRIO		<input type="checkbox"/>	<input checked="" type="checkbox"/>
T006294	LONGOBUCCO	30	5	Pascolo Cesp 1	5	43	0	25,24	11,22	€ 3 434,94	ESPROPRIO		<input type="checkbox"/>	<input checked="" type="checkbox"/>
T006295	LONGOBUCCO	30	6	Seminativo	1	6	20	10,97	6,58	€ 1 492,92	ESPROPRIO		<input type="checkbox"/>	<input checked="" type="checkbox"/>
T006296	LONGOBUCCO	30	7	Bosco Alto 2	2	84	50	8,82	4,41	€ 1 200,32	ESPROPRIO		<input type="checkbox"/>	<input checked="" type="checkbox"/>
T006297	LONGOBUCCO	30	8	Seminativo 3	5	48	90	56,70	34,02	€ 7 716,37	ESPROPRIO		<input type="checkbox"/>	<input checked="" type="checkbox"/>
T006298	LONGOBUCCO	30	9	Bosco Alto 2	1	53	70	4,76	2,38	€ 647,79	ESPROPRIO		<input type="checkbox"/>	<input checked="" type="checkbox"/>
T006304	LONGOBUCCO	31	1	Fabbr Rurale	0	7	90	-00	-00	€ 0,00	ESPROPRIO		<input type="checkbox"/>	<input checked="" type="checkbox"/>
T006406	LONGOBUCCO	31	11	Bosco Alto 2	2	34	20	7,26	3,63	€ 988,02	ESPROPRIO		<input type="checkbox"/>	<input checked="" type="checkbox"/>
T006407	LONGOBUCCO	31	12	Seminativo 3	3	48	20	35,97	21,58	€ 4 895,20	ESPROPRIO		<input type="checkbox"/>	<input checked="" type="checkbox"/>
T004337	LONGOBUCCO	31	16	Seminativo 3		57	20	5,91	3,54	€ 804,30			<input type="checkbox"/>	<input checked="" type="checkbox"/>
T004338	LONGOBUCCO	31	18	Seminativo 3		86	90	8,98	5,39	€ 1 222,10			<input type="checkbox"/>	<input checked="" type="checkbox"/>
T006305	LONGOBUCCO	31	2	Seminativo 3	9	75	40	100,75	60,45	€ 13 711,19	ESPROPRIO		<input type="checkbox"/>	<input checked="" type="checkbox"/>
T004339	LONGOBUCCO	31	21	Seminativo 3	4	40	0	45,45	27,27	€ 6 185,35			<input type="checkbox"/>	<input checked="" type="checkbox"/>
T004340	LONGOBUCCO	31	22	Seminativo 3	1	82	50	18,85	11,31	€ 2 565,32			<input type="checkbox"/>	<input checked="" type="checkbox"/>
T006311	LONGOBUCCO	31	24	Bosco Alto 2	0	56	70	1,76	0,88	€ 239,52	ESPROPRIO		<input type="checkbox"/>	<input checked="" type="checkbox"/>
T006312	LONGOBUCCO	31	25	Seminativo 3	5	32	60	55,01	33,01	€ 7 486,38	ESPROPRIO		<input type="checkbox"/>	<input checked="" type="checkbox"/>
T004341	LONGOBUCCO	31	26	Pascolo Cesp 2	5	15	40	15,97	10,65	€ 2 173,38			<input type="checkbox"/>	<input checked="" type="checkbox"/>
T004342	LONGOBUCCO	31	27	Seminativo 3		62	90	6,50	3,90	€ 884,59			<input type="checkbox"/>	<input checked="" type="checkbox"/>



ID TERRENO	Comune	Foglio	Particella	Coltura	ha	a	ca	Reddito Dominicale	Reddito Agrario	Valore 2014	Provenienza	Destinazione d'uso	Pat. Disponibile	Pat. Indisponibile
T006414	LONGOBUCCO	31	28	Seminativo 3	0	88	50	9,14	5,48	€ 1 243,87	ESPROPRIO		<input type="checkbox"/>	<input checked="" type="checkbox"/>
T006417	LONGOBUCCO	31	29	Seminativo 3	2	35	50	24,33	14,60	€ 3 311,10	ESPROPRIO		<input type="checkbox"/>	<input checked="" type="checkbox"/>
T006306	LONGOBUCCO	31	3	Bosco Alto 2	6	66	80	20,66	10,33	€ 2 811,64	ESPROPRIO		<input type="checkbox"/>	<input checked="" type="checkbox"/>
T004343	LONGOBUCCO	31	30	Seminativo 3		41	20	4,26	2,55	€ 579,75			<input type="checkbox"/>	<input checked="" type="checkbox"/>
T004344	LONGOBUCCO	31	31	Bosco Alto 2	3	91	0	12,12	6,06	€ 1 649,43			<input type="checkbox"/>	<input checked="" type="checkbox"/>
T004345	LONGOBUCCO	31	32	Pascolo Cesp 2	3	93	90	12,21	8,14	€ 1 661,67			<input type="checkbox"/>	<input checked="" type="checkbox"/>
T004346	LONGOBUCCO	31	33	Pascolo 2	1	1	50	6,16	2,24	€ 838,32			<input type="checkbox"/>	<input checked="" type="checkbox"/>
T004347	LONGOBUCCO	31	34	Semin Irrig 2		49	90	6,44	4,64	€ 876,43			<input type="checkbox"/>	<input checked="" type="checkbox"/>
T006307	LONGOBUCCO	31	4	Bosco Alto 2	20	33	90	63,03	31,51	€ 8 577,83	ESPROPRIO		<input type="checkbox"/>	<input checked="" type="checkbox"/>
T006415	LONGOBUCCO	31	44	Bosco Alto 2	6	93		21,49	10,74	€ 2 924,60	ESPROPRIO		<input type="checkbox"/>	<input checked="" type="checkbox"/>
T006416	LONGOBUCCO	31	45	Bosco Alto 2	1	4		3,23	1,62	€ 439,57	ESPROPRIO		<input type="checkbox"/>	<input checked="" type="checkbox"/>
T006308	LONGOBUCCO	31	5	Pascolo 2	1	45	80	8,28	3,01	€ 1 126,84	ESPROPRIO		<input type="checkbox"/>	<input checked="" type="checkbox"/>
T006309	LONGOBUCCO	31	6	Bosco Alto 2	0	98	20	3,04	1,52	€ 413,72	ESPROPRIO		<input type="checkbox"/>	<input checked="" type="checkbox"/>
T006405	LONGOBUCCO	31	7	Bosco Alto 2	0	22	90	0,71	0,35	€ 96,62	ESPROPRIO		<input type="checkbox"/>	<input checked="" type="checkbox"/>
T006310	LONGOBUCCO	31	8	Pascolo 2	0	0	35	0,02	0,01	€ 2,72	ESPROPRIO		<input type="checkbox"/>	<input checked="" type="checkbox"/>
T006554	LONGOBUCCO	32	1	Bosco Alto 1	20	54	50	63,66	31,83	€ 8 663,57	ESPROPRIO		<input type="checkbox"/>	<input checked="" type="checkbox"/>
T006555	LONGOBUCCO	32	2	Seminativo 2	19	58		202,24	121,35	€ 27 523,08	ESPROPRIO		<input type="checkbox"/>	<input checked="" type="checkbox"/>
T006556	LONGOBUCCO	32	3	Pascolo 1	14	41	70	81,90	29,78	€ 11 145,87	ESPROPRIO		<input type="checkbox"/>	<input checked="" type="checkbox"/>
T006557	LONGOBUCCO	32	4	Pascolo 1	45	30		257,35	93,58	€ 35 023,07	ESPROPRIO		<input type="checkbox"/>	<input checked="" type="checkbox"/>
T006558	LONGOBUCCO	32	5	Pascolo Cesp 2	8	14	20	25,23	16,82	€ 3 433,58	ESPROPRIO		<input type="checkbox"/>	<input checked="" type="checkbox"/>
T006559	LONGOBUCCO	32	6	Pascolo Cesp 2	8	58	30	26,60	17,73	€ 3 620,03	ESPROPRIO		<input type="checkbox"/>	<input checked="" type="checkbox"/>
T006560	LONGOBUCCO	32	7	Incolto prod	0	27	20	0,28	0,14	€ 38,11	ESPROPRIO		<input type="checkbox"/>	<input checked="" type="checkbox"/>
T004348	LONGOBUCCO	33	1	Pascolo 2	7	31	0	41,53	15,10	€ 5 651,87			<input type="checkbox"/>	<input checked="" type="checkbox"/>
T004354	LONGOBUCCO	33	10	Pascolo 2	3	70	70	21,06	7,66	€ 2 866,08			<input type="checkbox"/>	<input checked="" type="checkbox"/>
T004355	LONGOBUCCO	33	11	Pascolo 2	3	36	80	1,58	0,95	€ 215,02			<input type="checkbox"/>	<input checked="" type="checkbox"/>
T004356	LONGOBUCCO	33	12	Seminativo 3		15	30	1,58	0,95	€ 215,02			<input type="checkbox"/>	<input checked="" type="checkbox"/>
T004357	LONGOBUCCO	33	13	Seminativo 3		29	20	3,02	1,81	€ 411,00			<input type="checkbox"/>	<input checked="" type="checkbox"/>
T004358	LONGOBUCCO	33	14	Bosco Alto 2	16	59	30	51,42	25,71	€ 6 997,81			<input type="checkbox"/>	<input checked="" type="checkbox"/>
T004359	LONGOBUCCO	33	15	Pascolo 2	26	48	30	150,45	54,71	€ 20 474,92			<input type="checkbox"/>	<input checked="" type="checkbox"/>
T004349	LONGOBUCCO	33	2	Seminativo 3		54	0	5,58	3,35	€ 759,39			<input type="checkbox"/>	<input checked="" type="checkbox"/>
T004350	LONGOBUCCO	33	3	Pascolo 2		57	40	3,26	1,19	€ 443,66			<input type="checkbox"/>	<input checked="" type="checkbox"/>
T004351	LONGOBUCCO	33	4	Seminativo 3	2	91	30	30,09	18,05	€ 4 094,98			<input type="checkbox"/>	<input checked="" type="checkbox"/>

ID TERRENO	Comune	Foglio	Particella	Coltura	ha	a	ca	Reddito Dominicale	Reddito Agrario	Valore 2014	Provenienza	Destinazione d'uso	Pat. Disponibile	Pat. Indisponibile
T004352	LONGOBUCCO	33	5	Pascolo 2	10	67	80	60,66	22,06	€ 8 255,29			<input type="checkbox"/>	<input checked="" type="checkbox"/>
T004353	LONGOBUCCO	33	6	Bosco Alto 2	3	28	40	10,18	5,06	€ 1 385,41			<input type="checkbox"/>	<input checked="" type="checkbox"/>
T004360	LONGOBUCCO	34	1	Bosco Alto 2	2	55	10	7,90	3,95	€ 1 075,12			<input type="checkbox"/>	<input checked="" type="checkbox"/>
T004366	LONGOBUCCO	34	10	Pascolo Arb 2	4	1	20	18,65	12,43	€ 2 538,10			<input type="checkbox"/>	<input checked="" type="checkbox"/>
T006580	LONGOBUCCO	34	12	Seminativo 3	0	68	80	7,11	4,26	€ 967,61	ESPROPRIO		<input type="checkbox"/>	<input checked="" type="checkbox"/>
T004367	LONGOBUCCO	34	13	Bosco Ceduo 2	5	7	80	13,11	7,87	€ 1 784,16			<input type="checkbox"/>	<input checked="" type="checkbox"/>
T004368	LONGOBUCCO	34	14	Seminativo 3	1	88	60	19,48	11,69	€ 2 651,06			<input type="checkbox"/>	<input checked="" type="checkbox"/>
T006561	LONGOBUCCO	34	15	Pascolo Cesp 2	24	33	70	75,41	50,28	€ 10 262,64	ESPROPRIO		<input type="checkbox"/>	<input checked="" type="checkbox"/>
T006562	LONGOBUCCO	34	16	Pascolo 1	0	88	60	5,03	1,83	€ 684,54	ESPROPRIO		<input type="checkbox"/>	<input checked="" type="checkbox"/>
T004369	LONGOBUCCO	34	17	Pascolo Cesp 2	12	94	0	40,10	26,73	€ 5 457,26			<input type="checkbox"/>	<input checked="" type="checkbox"/>
T004370	LONGOBUCCO	34	18	Seminativo 3	1	58	50	16,37	9,82	€ 2 227,81			<input type="checkbox"/>	<input checked="" type="checkbox"/>
T004371	LONGOBUCCO	34	19	Seminativo 3	2	33	60	24,13	14,48	€ 3 283,88			<input type="checkbox"/>	<input checked="" type="checkbox"/>
T004372	LONGOBUCCO	34	20	Bosco Ceduo 2	3	75	70	21,34	5,82	€ 2 904,19			<input type="checkbox"/>	<input checked="" type="checkbox"/>
T004373	LONGOBUCCO	34	21	Bosco Ceduo 2	7	17	20	40,74	11,11	€ 5 544,36			<input type="checkbox"/>	<input checked="" type="checkbox"/>
T006581	LONGOBUCCO	34	23	Bosco Ceduo 1	0	76	70	4,36	1,19	€ 593,36	ESPROPRIO		<input type="checkbox"/>	<input checked="" type="checkbox"/>
T004374	LONGOBUCCO	34	24	Pascolo Arb 2	10	60	0	49,36	32,91	€ 6 717,46			<input type="checkbox"/>	<input checked="" type="checkbox"/>
T006333	LONGOBUCCO	34	25	Seminativo 3	1	40		49,36	32,91	€ 6 717,46	ESPROPRIO		<input type="checkbox"/>	<input checked="" type="checkbox"/>
T004375	LONGOBUCCO	34	26	Pascolo Cesp 2	4	8	70	12,66	8,44	€ 1 722,91			<input type="checkbox"/>	<input checked="" type="checkbox"/>
T004376	LONGOBUCCO	34	27	Pascolo Cesp 2	5	76	80	17,87	11,92	€ 2 431,95			<input type="checkbox"/>	<input checked="" type="checkbox"/>
T004377	LONGOBUCCO	34	28	Bosco Alto 2	1	60	80	4,98	2,49	€ 677,73			<input type="checkbox"/>	<input checked="" type="checkbox"/>
T004378	LONGOBUCCO	34	29	Pascolo 2	5	0	10	28,52	10,37	€ 3 881,32			<input type="checkbox"/>	<input checked="" type="checkbox"/>
T006334	LONGOBUCCO	34	33	Semin Irrig 2	0	47		28,96	14,48	€ 3 941,20	ESPROPRIO		<input type="checkbox"/>	<input checked="" type="checkbox"/>
T006322	LONGOBUCCO	34	34	Bosco Alto 2	0	17		10,28	5,14	€ 1 399,02	ESPROPRIO		<input type="checkbox"/>	<input checked="" type="checkbox"/>
T006320	LONGOBUCCO	34	35	Semin Irrig 2	0	19		14,81	7,41	€ 2 015,51	ESPROPRIO		<input type="checkbox"/>	<input checked="" type="checkbox"/>
T006321	LONGOBUCCO	34	37	Semin Irrig 2	3	31		3,99	1,99	€ 543,00	ESPROPRIO		<input type="checkbox"/>	<input checked="" type="checkbox"/>
T006323	LONGOBUCCO	34	39	Semin Irrig 2	1	15		3,70	1,85	€ 503,54	ESPROPRIO		<input type="checkbox"/>	<input checked="" type="checkbox"/>
T006329	LONGOBUCCO	34	42	Pascolo Cesp 2	0	7		1,87	1,24	€ 254,49	ESPROPRIO		<input type="checkbox"/>	<input checked="" type="checkbox"/>
T006324	LONGOBUCCO	34	44	Bosco Ceduo 1	0	39		11,91	2,98	€ 1 620,85	ESPROPRIO		<input type="checkbox"/>	<input checked="" type="checkbox"/>
T006335	LONGOBUCCO	34	48	Bosco Alto 2	0	28		1,46	0,73	€ 198,69	ESPROPRIO		<input type="checkbox"/>	<input checked="" type="checkbox"/>
T006336	LONGOBUCCO	34	49	Pascolo Cesp 2	0	53		0,87	0,58	€ 118,40	ESPROPRIO		<input type="checkbox"/>	<input checked="" type="checkbox"/>
T004361	LONGOBUCCO	34	5	Pascolo 2	6	1	80	34,19	12,43	€ 4 652,96			<input type="checkbox"/>	<input checked="" type="checkbox"/>
T006327	LONGOBUCCO	34	50	Bosco Ceduo 1	1	81		6,64	1,66	€ 903,65	ESPROPRIO		<input type="checkbox"/>	<input checked="" type="checkbox"/>

ID TERRENO	Comune	Foglio	Particella	Coltura	ha	a	ca	Reddito Dominicale	Reddito Agrario	Valore 2014	Provenienza	Destinazione d'uso	Pat. Disponibile	Pat. Indisponibile
T006338	LONGOBUCCO	34	51	Bosco Alto 2	0	12		8,21	4,11	€ 1 117,31	ESPROPRIO		<input type="checkbox"/>	<input checked="" type="checkbox"/>
T006325	LONGOBUCCO	34	52	Semin Irrig 2	0	28		8,18	4,09	€ 1 113,23	ESPROPRIO		<input type="checkbox"/>	<input checked="" type="checkbox"/>
T006326	LONGOBUCCO	34	54	Semin Irrig 2	0	64		5,93	2,96	€ 807,02	ESPROPRIO		<input type="checkbox"/>	<input checked="" type="checkbox"/>
T006331	LONGOBUCCO	34	57	Bosco Ceduo 1	1	58		4,83	1,21	€ 657,32	ESPROPRIO		<input type="checkbox"/>	<input checked="" type="checkbox"/>
T006337	LONGOBUCCO	34	58	Bosco Ceduo 1	2	65		5,53	1,38	€ 752,58	ESPROPRIO		<input type="checkbox"/>	<input checked="" type="checkbox"/>
T006330	LONGOBUCCO	34	59	Semin Irrig 2	0	46		1,47	0,73	€ 200,05	ESPROPRIO		<input type="checkbox"/>	<input checked="" type="checkbox"/>
T004362	LONGOBUCCO	34	6	Pascolo 2	5	79	30	32,91	11,97	€ 4 478,76			<input type="checkbox"/>	<input checked="" type="checkbox"/>
T004363	LONGOBUCCO	34	7	Seminativo 3		59	30	6,13	3,68	€ 834,24			<input type="checkbox"/>	<input checked="" type="checkbox"/>
T004364	LONGOBUCCO	34	8	Seminativo 3		50	60	5,23	3,14	€ 711,76			<input type="checkbox"/>	<input checked="" type="checkbox"/>
T004365	LONGOBUCCO	34	9	Pascolo 2	1	51	40	8,60	3,13	€ 1 170,38			<input type="checkbox"/>	<input checked="" type="checkbox"/>
T004379	LONGOBUCCO	35	21	Pascolo 2	6	86	60	39,01	14,18	€ 5 308,92			<input type="checkbox"/>	<input checked="" type="checkbox"/>
T004380	LONGOBUCCO	35	26	Bosco Alto 2	1	9	0	3,38	1,69	€ 459,99			<input type="checkbox"/>	<input checked="" type="checkbox"/>
T004381	LONGOBUCCO	35	28	Seminativo 3	1	41	0	14,56	8,74	€ 1 981,49			<input type="checkbox"/>	<input checked="" type="checkbox"/>
T004382	LONGOBUCCO	35	29	Pascolo 2	1	90	60	10,83	3,94	€ 1 473,87			<input type="checkbox"/>	<input checked="" type="checkbox"/>
T006348	LONGOBUCCO	35	33	Bosco Alto 2	2	93		10,83	3,94	€ 1 473,87	ESPROPRIO		<input type="checkbox"/>	<input checked="" type="checkbox"/>
T004383	LONGOBUCCO	35	34	Pascolo 2	1	89	20	10,75	3,91	€ 1 462,98			<input type="checkbox"/>	<input checked="" type="checkbox"/>
T004384	LONGOBUCCO	35	36	Pascolo Cesp 2	1	6	20	3,29	2,19	€ 447,74			<input type="checkbox"/>	<input checked="" type="checkbox"/>
T004385	LONGOBUCCO	35	37	Pascolo 3	4	87	10	10,06	5,03	€ 1 369,08			<input type="checkbox"/>	<input checked="" type="checkbox"/>
T004386	LONGOBUCCO	35	38	Seminativo 3	1	15	60	11,94	7,16	€ 1 624,93			<input type="checkbox"/>	<input checked="" type="checkbox"/>
T004387	LONGOBUCCO	35	39	Bosco Ceduo 3	45	94	70	118,65	71,19	€ 16 147,22			<input type="checkbox"/>	<input checked="" type="checkbox"/>
T004388	LONGOBUCCO	35	42	Bosco Alto 2	1	1	60	3,27	1,64	€ 445,02			<input type="checkbox"/>	<input checked="" type="checkbox"/>
T004389	LONGOBUCCO	35	48	Incolto prod	2	60	70						<input type="checkbox"/>	<input checked="" type="checkbox"/>
T006349	LONGOBUCCO	35	78	Pascolo 2	0	19		1,10	0,40	€ 149,70	ESPROPRIO		<input type="checkbox"/>	<input checked="" type="checkbox"/>
T006545	LONGOBUCCO	36	12	Pascolo 1	2	42		13,75	5,00	€ 1 871,25	ESPROPRIO		<input type="checkbox"/>	<input checked="" type="checkbox"/>
T004397	LONGOBUCCO	36	122	Incolto prod		58	20						<input type="checkbox"/>	<input checked="" type="checkbox"/>
T004394	LONGOBUCCO	36	19	Pascolo 3	6	59	60	13,63	6,81	€ 1 854,92			<input type="checkbox"/>	<input checked="" type="checkbox"/>
T004390	LONGOBUCCO	36	2	Bosco Alto 2	3	73	60	11,58	5,79	€ 1 575,94			<input type="checkbox"/>	<input checked="" type="checkbox"/>
T006354	LONGOBUCCO	36	23	Bosco Alto 2	5	29		16,40	8,20	€ 2 231,90	ESPROPRIO		<input type="checkbox"/>	<input checked="" type="checkbox"/>
T004395	LONGOBUCCO	36	24	Pascolo Arb 2	2	35	40	10,94	7,29	€ 1 488,84			<input type="checkbox"/>	<input checked="" type="checkbox"/>
T006350	LONGOBUCCO	36	28	Seminativo 3	3	41		35,29	21,18	€ 4 802,66	ESPROPRIO		<input type="checkbox"/>	<input checked="" type="checkbox"/>
T004391	LONGOBUCCO	36	3	Seminativo 4	2	61	40	13,50	9,45	€ 1 837,23			<input type="checkbox"/>	<input checked="" type="checkbox"/>
T006353	LONGOBUCCO	36	31	Seminativo 3	0	64		6,67	4,00	€ 907,73	ESPROPRIO		<input type="checkbox"/>	<input checked="" type="checkbox"/>

ID TERRENO	Comune	Foglio	Particella	Coltura	ha	a	ca	Reddito Dominicale	Reddito Agrario	Valore 2014	Provenienza	Destinazione d'uso	Pat. Disponibile	Pat. Indisponibile
T006352	LONGOBUCCO	36	34	Pascolo 2	1	89		10,75	3,91	€ 1 462,98	ESPROPRIO		<input type="checkbox"/>	<input checked="" type="checkbox"/>
T006544	LONGOBUCCO	36	4	Pascolo Cesp 1	0	75		2,35	1,56	€ 319,81	ESPROPRIO		<input type="checkbox"/>	<input checked="" type="checkbox"/>
T004396	LONGOBUCCO	36	48	Pascolo 3	2	53	20						<input type="checkbox"/>	<input checked="" type="checkbox"/>
T004392	LONGOBUCCO	36	6	Bosco Ceduo 3	2	83	10	7,31	4,39	€ 994,83			<input type="checkbox"/>	<input checked="" type="checkbox"/>
T006546	LONGOBUCCO	36	62	Seminativo 2	0	71	90	7,43	4,46	€ 1 011,16	ESPROPRIO		<input type="checkbox"/>	<input checked="" type="checkbox"/>
T004393	LONGOBUCCO	36	7	Semin Irrig Arb 2		15	10	4,29	2,73	€ 583,83			<input type="checkbox"/>	<input checked="" type="checkbox"/>
T006351	LONGOBUCCO	36	83	Bosco Ceduo 3	1	35		3,50	2,10	€ 476,32	ESPROPRIO		<input type="checkbox"/>	<input checked="" type="checkbox"/>
T004398	LONGOBUCCO	37	26	Bosco Alto 2	1	83	50	5,69	2,84	€ 774,36			<input type="checkbox"/>	<input checked="" type="checkbox"/>
T006547	LONGOBUCCO	37	29	Seminativo 2	2	15		44,56	16,71	€ 6 064,22	ESPROPRIO		<input type="checkbox"/>	<input checked="" type="checkbox"/>
T006314	LONGOBUCCO	37	53	Seminativo 3	0	0		7,15	4,29	€ 973,05	ESPROPRIO		<input type="checkbox"/>	<input checked="" type="checkbox"/>
T004399	LONGOBUCCO	37	75	Bosco Alto 1	3	46	50	19,68	10,74	€ 2 678,27			<input type="checkbox"/>	<input checked="" type="checkbox"/>
T006317	LONGOBUCCO	4	10	Pascolo Arb 2	12	93		18,65	12,43	€ 2 538,10	ESPROPRIO		<input type="checkbox"/>	<input checked="" type="checkbox"/>
T004014	LONGOBUCCO	4	100	Seminativo 4	0	1	30	0,07	0,05	€ 9,53			<input type="checkbox"/>	<input checked="" type="checkbox"/>
T004015	LONGOBUCCO	4	101	Pascolo Cesp 2	0	10	20	0,32	0,21	€ 43,55			<input type="checkbox"/>	<input checked="" type="checkbox"/>
T004016	LONGOBUCCO	4	102	Seminativo 4	0	94	50	4,88	3,42	€ 664,13			<input type="checkbox"/>	<input checked="" type="checkbox"/>
T006318	LONGOBUCCO	4	17	Pascolo Cesp 2	0	33		40,10	26,73	€ 5 457,26	ESPROPRIO		<input type="checkbox"/>	<input checked="" type="checkbox"/>
T006316	LONGOBUCCO	4	18	Seminativo 2	4	1		1,49	0,56	€ 202,78	ESPROPRIO		<input type="checkbox"/>	<input checked="" type="checkbox"/>
T006371	LONGOBUCCO	4	19	Pascolo 3	6	59		13,63	6,81	€ 1 854,92	ESPROPRIO		<input type="checkbox"/>	<input checked="" type="checkbox"/>
T003977	LONGOBUCCO	4	28	Bosco Ceduo 3	5	84	50	15,09	9,06	€ 2 053,62			<input type="checkbox"/>	<input checked="" type="checkbox"/>
T003978	LONGOBUCCO	4	29	Bosco Ceduo 3	3	79	60	9,80	5,88	€ 1 333,69	O.N.I.G.	CAMPO SPORTIVO	<input type="checkbox"/>	<input checked="" type="checkbox"/>
T006370	LONGOBUCCO	4	3	Seminativo 4	2	61		13,50	9,45	€ 1 837,23	ESPROPRIO		<input type="checkbox"/>	<input checked="" type="checkbox"/>
T003979	LONGOBUCCO	4	30	Pascolo Cesp 1	2	81	80	13,10	5,82	€ 1 782,79			<input type="checkbox"/>	<input checked="" type="checkbox"/>
T003980	LONGOBUCCO	4	31	Seminativo 4	0	92	20	4,76	3,33	€ 647,79			<input type="checkbox"/>	<input checked="" type="checkbox"/>
T003981	LONGOBUCCO	4	32	Pascolo Cesp 2	0	87	10	2,70	1,80	€ 367,45	Ex G.I.L.	CAMPO SPORTIVO	<input type="checkbox"/>	<input checked="" type="checkbox"/>
T003982	LONGOBUCCO	4	33	Pascolo Cesp 2	0	52	60	1,63	1,09	€ 221,83			<input type="checkbox"/>	<input checked="" type="checkbox"/>
T003983	LONGOBUCCO	4	34	Pascolo Cesp 1	2	56	90	11,94	5,31	€ 1 624,93			<input type="checkbox"/>	<input checked="" type="checkbox"/>
T003984	LONGOBUCCO	4	35	Pascolo Cesp 1	2	50	70	11,65	5,18	€ 1 585,46			<input type="checkbox"/>	<input checked="" type="checkbox"/>
T003985	LONGOBUCCO	4	36	Seminativo 4	3	23	0	16,68	11,68	€ 2 270,00			<input type="checkbox"/>	<input checked="" type="checkbox"/>
T003986	LONGOBUCCO	4	37	Bosco Ceduo 3	2	4	90	5,29	3,17	€ 719,92			<input type="checkbox"/>	<input checked="" type="checkbox"/>
T003987	LONGOBUCCO	4	38	Bosco Alto 2	1	11	80	3,46	1,73	€ 470,88			<input type="checkbox"/>	<input checked="" type="checkbox"/>
T006369	LONGOBUCCO	4	47	Semin Irrig 3	0	17		2,26	1,63	€ 307,57	ESPROPRIO		<input type="checkbox"/>	<input checked="" type="checkbox"/>
T006372	LONGOBUCCO	4	61	Pascolo 3	4	31		8,92	4,46	€ 1 213,93	ESPROPRIO		<input type="checkbox"/>	<input checked="" type="checkbox"/>

ID TERRENO	Comune	Foglio	Particella	Coltura	ha	a	ca	Reddito Dominicale	Reddito Agrario	Valore 2014	Provenienza	Destinazione d'uso	Pat. Disponibile	Pat. Indisponibile
T003988	LONGOBUCCO	4	64	Bosco Ceduo 3	7	1	0	18,10	10,86	€ 2 463,25			<input type="checkbox"/>	<input checked="" type="checkbox"/>
T003989	LONGOBUCCO	4	67	Bosco Ceduo 3	1	65	80	4,28	2,57	€ 582,47			<input type="checkbox"/>	<input checked="" type="checkbox"/>
T003990	LONGOBUCCO	4	68	Bosco Ceduo 3	2	54	80	6,58	3,95	€ 895,48			<input type="checkbox"/>	<input checked="" type="checkbox"/>
T003991	LONGOBUCCO	4	69	Bosco Ceduo 3	1	51	0	3,90	2,34	€ 530,76			<input type="checkbox"/>	<input checked="" type="checkbox"/>
T003992	LONGOBUCCO	4	70	Bosco Ceduo 3	0	36	40	0,94	0,56	€ 127,93			<input type="checkbox"/>	<input checked="" type="checkbox"/>
T003993	LONGOBUCCO	4	71	Bosco Ceduo 3	0	8	40	0,22	0,13	€ 29,94			<input type="checkbox"/>	<input checked="" type="checkbox"/>
T003994	LONGOBUCCO	4	72	Pascolo Cesp 1	0	79	0	3,67	1,63	€ 499,45			<input type="checkbox"/>	<input checked="" type="checkbox"/>
T003995	LONGOBUCCO	4	73	Pascolo Cesp 1	0	65	0	3,02	1,34	€ 411,00			<input type="checkbox"/>	<input checked="" type="checkbox"/>
T003996	LONGOBUCCO	4	74	Pascolo Cesp 2	0	36	30	1,12	0,75	€ 152,42			<input type="checkbox"/>	<input checked="" type="checkbox"/>
T003997	LONGOBUCCO	4	75	Semin Irrig 2	0	17	60	3,64	1,82	€ 495,37			<input type="checkbox"/>	<input checked="" type="checkbox"/>
T003998	LONGOBUCCO	4	76	Bosco Alto 2	0	35	40	1,10	0,55	€ 149,70			<input type="checkbox"/>	<input checked="" type="checkbox"/>
T003999	LONGOBUCCO	4	77	Bosco Alto 2	0	7	70	0,24	0,12	€ 32,66			<input type="checkbox"/>	<input checked="" type="checkbox"/>
T004000	LONGOBUCCO	4	78	Pascolo Cesp 1	0	25	20	1,17	0,52	€ 159,23			<input type="checkbox"/>	<input checked="" type="checkbox"/>
T004001	LONGOBUCCO	4	79	Bosco Alto 2	2	77	40	8,29	4,14	€ 1 128,20			<input type="checkbox"/>	<input checked="" type="checkbox"/>
T004002	LONGOBUCCO	4	80	Pascolo 2	0	12	80	0,73	0,26	€ 99,35			<input type="checkbox"/>	<input checked="" type="checkbox"/>
T004003	LONGOBUCCO	4	81	Semin Irrig 2	0	23	30	4,81	2,41	€ 654,60			<input type="checkbox"/>	<input checked="" type="checkbox"/>
T004004	LONGOBUCCO	4	82	Bosco Alto 2	0	33	30	1,03	0,52	€ 140,17			<input type="checkbox"/>	<input checked="" type="checkbox"/>
T004005	LONGOBUCCO	4	83	Bosco Alto 2	0	6	50	0,20	0,10	€ 27,22			<input type="checkbox"/>	<input checked="" type="checkbox"/>
T004006	LONGOBUCCO	4	84	Semin Irrig 2	0	26	90	5,56	2,78	€ 756,67			<input type="checkbox"/>	<input checked="" type="checkbox"/>
T004007	LONGOBUCCO	4	85	Pascolo Cesp 1	0	57	80	2,69	1,19	€ 366,09			<input type="checkbox"/>	<input checked="" type="checkbox"/>
T004008	LONGOBUCCO	4	86	Pascolo Cesp 2	0	1	70	0,05	0,04	€ 6,80			<input type="checkbox"/>	<input checked="" type="checkbox"/>
T004009	LONGOBUCCO	4	87	Semin Irrig 2	0	15	60	3,22	1,61	€ 438,21			<input type="checkbox"/>	<input checked="" type="checkbox"/>
T004010	LONGOBUCCO	4	88	Pascolo Cesp 1	0	57	70	2,68	1,19	€ 364,72			<input type="checkbox"/>	<input checked="" type="checkbox"/>
T004011	LONGOBUCCO	4	91	Seminativo 4	0	62	30	3,22	2,25	€ 438,21			<input type="checkbox"/>	<input checked="" type="checkbox"/>
T004012	LONGOBUCCO	4	95	Bosco Alto 2	0	76	40	2,37	1,18	€ 322,54			<input type="checkbox"/>	<input checked="" type="checkbox"/>
T004013	LONGOBUCCO	4	99	Pascolo Cesp 2	0	8	60	0,27	0,19	€ 36,74			<input type="checkbox"/>	<input checked="" type="checkbox"/>
T004400	LONGOBUCCO	43	113	Semin Arb 2		1	20	0,25	0,10	€ 34,02			<input type="checkbox"/>	<input checked="" type="checkbox"/>
T004017	LONGOBUCCO	5	1	Bosco Alto 2	6	64	0	20,58	10,29	€ 2 800,76			<input type="checkbox"/>	<input checked="" type="checkbox"/>
T004022	LONGOBUCCO	5	11	Bosco Alto 2	0	70	20	2,18	1,09	€ 296,68			<input type="checkbox"/>	<input checked="" type="checkbox"/>
T004023	LONGOBUCCO	5	18	Seminativo 4		48	70	2,52	1,76	€ 342,95			<input type="checkbox"/>	<input checked="" type="checkbox"/>
T004024	LONGOBUCCO	5	19	Pascolo 2		23	30	1,32	0,48	€ 179,64			<input type="checkbox"/>	<input checked="" type="checkbox"/>
T004018	LONGOBUCCO	5	2	Pascolo 2	8	87	20	50,40	18,33	€ 6 859,00			<input type="checkbox"/>	<input checked="" type="checkbox"/>

ID TERRENO	Comune	Foglio	Particella	Coltura	ha	a	ca	Reddito Dominicale	Reddito Agrario	Valore 2014	Provenienza	Destinazione d'uso	Pat. Disponibile	Pat. Indisponibile
T004025	LONGOBUCCO	5	20	Seminativo 4	2	72	20	14,06	9,84	€ 1 913,44			<input type="checkbox"/>	<input checked="" type="checkbox"/>
T004026	LONGOBUCCO	5	21	Pascolo 2	9	16	70	52,08	18,94	€ 7 087,63			<input type="checkbox"/>	<input checked="" type="checkbox"/>
T004027	LONGOBUCCO	5	22	Pascolo 2	0	82	70	4,70	1,71	€ 639,63			<input type="checkbox"/>	<input checked="" type="checkbox"/>
T004028	LONGOBUCCO	5	25	Bosco Alto 2		49	60	1,54	0,77	€ 209,58			<input type="checkbox"/>	<input checked="" type="checkbox"/>
T004029	LONGOBUCCO	5	26	Seminativo 4	4	78	20	24,70	17,29	€ 3 361,45			<input type="checkbox"/>	<input checked="" type="checkbox"/>
T004030	LONGOBUCCO	5	27	Pascolo Cesp 2	1	25	30	3,88	2,59	€ 528,03			<input type="checkbox"/>	<input checked="" type="checkbox"/>
T004031	LONGOBUCCO	5	28	Pascolo Cesp 2		76	10	2,36	1,57	€ 321,18			<input type="checkbox"/>	<input checked="" type="checkbox"/>
T004032	LONGOBUCCO	5	29	Pascolo Cesp 2		49	30	1,53	1,02	€ 208,22			<input type="checkbox"/>	<input checked="" type="checkbox"/>
T004019	LONGOBUCCO	5	3	Pascolo 2	0	63	20	3,59	1,31	€ 488,57			<input type="checkbox"/>	<input checked="" type="checkbox"/>
T004033	LONGOBUCCO	5	30	Pascolo Cesp 2		84	50	2,93	1,95	€ 398,75			<input type="checkbox"/>	<input checked="" type="checkbox"/>
T004034	LONGOBUCCO	5	31	Pascolo Cesp 2	1	73	10	5,36	3,58	€ 729,45			<input type="checkbox"/>	<input checked="" type="checkbox"/>
T004035	LONGOBUCCO	5	39	Pascolo 2	3	22	80	18,34	6,67	€ 2 495,91			<input type="checkbox"/>	<input checked="" type="checkbox"/>
T004020	LONGOBUCCO	5	4	Pascolo 2	0	47	90	2,72	0,99	€ 370,17			<input type="checkbox"/>	<input checked="" type="checkbox"/>
T006342	LONGOBUCCO	5	41	Pascolo 2	0	3		0,21	0,08	€ 28,58	ESPROPRIO		<input type="checkbox"/>	<input checked="" type="checkbox"/>
T004021	LONGOBUCCO	5	6	Pascolo 2	3	12	60	17,66	6,46	€ 2 403,37			<input type="checkbox"/>	<input checked="" type="checkbox"/>
T004402	LONGOBUCCO	62	136	Pascolo Cesp 1		3	80	0,18	0,08	€ 24,50			<input type="checkbox"/>	<input checked="" type="checkbox"/>
T004403	LONGOBUCCO	62	138	Pascolo 3		1	10	0,02	0,01	€ 2,72			<input type="checkbox"/>	<input checked="" type="checkbox"/>
T004401	LONGOBUCCO	62	14	Semin Irrig Arb 2			94	0,27	0,17	€ 36,74			<input type="checkbox"/>	<input checked="" type="checkbox"/>
T004404	LONGOBUCCO	63	63	Bosco Ceduo 2		82	80	4,70	1,28	€ 639,63			<input type="checkbox"/>	<input checked="" type="checkbox"/>
T004405	LONGOBUCCO	63	90	Semin Arb 3		36	80	3,80	2,47	€ 517,15			<input type="checkbox"/>	<input checked="" type="checkbox"/>
T004036	LONGOBUCCO	7	1	Bosco Ceduo 2	17	45	40	99,16	27,04	€ 13 494,80			<input type="checkbox"/>	<input checked="" type="checkbox"/>
T006009	LONGOBUCCO	7	10	Semin Irrig 3	2	41	0	31,12	22,40	€ 4 235,16			<input type="checkbox"/>	<input checked="" type="checkbox"/>
T006010	LONGOBUCCO	7	11	Pascolo 2		16	70	0,95	0,34	€ 129,29			<input type="checkbox"/>	<input checked="" type="checkbox"/>
T006473	LONGOBUCCO	7	110	Pascolo Cesp 2	0	52		1,61	1,08	€ 219,11	ESPROPRIO		<input type="checkbox"/>	<input checked="" type="checkbox"/>
T006011	LONGOBUCCO	7	12	Seminativo 3		4	30	0,44	0,27	€ 59,88			<input type="checkbox"/>	<input checked="" type="checkbox"/>
T006012	LONGOBUCCO	7	13	Pascolo Cesp 1	1	86	80	8,68	3,86	€ 1 181,27			<input type="checkbox"/>	<input checked="" type="checkbox"/>
T006013	LONGOBUCCO	7	14	Seminativo 3		13	10	1,35	0,81	€ 183,72			<input type="checkbox"/>	<input checked="" type="checkbox"/>
T006014	LONGOBUCCO	7	15	Seminativo 3		19	50	2,01	1,21	€ 273,54			<input type="checkbox"/>	<input checked="" type="checkbox"/>
T006015	LONGOBUCCO	7	16	Pascolo Arb 1		99	0	7,16	5,11	€ 974,41			<input type="checkbox"/>	<input checked="" type="checkbox"/>
T006016	LONGOBUCCO	7	17	Pascolo Cesp 2		43	60	1,35	0,90	€ 183,72			<input type="checkbox"/>	<input checked="" type="checkbox"/>
T006017	LONGOBUCCO	7	18	Pascolo Cesp 2		30	80	0,95	0,64	€ 129,29			<input type="checkbox"/>	<input checked="" type="checkbox"/>
T006018	LONGOBUCCO	7	19	Bosco Ceduo 2		24	80	1,41	0,38	€ 191,89			<input type="checkbox"/>	<input checked="" type="checkbox"/>

ID TERRENO	Comune	Foglio	Particella	Coltura	ha	a	ca	Reddito Dominicale	Reddito Agrario	Valore 2014	Provenienza	Destinazione d'uso	Pat. Disponibile	Pat. Indisponibile
T006027	LONGOBUCCO	7	2	Seminativo 3		46	50	4,80	2,88	€ 653,24			<input type="checkbox"/>	<input checked="" type="checkbox"/>
T006019	LONGOBUCCO	7	20	Bosco Ceduo 3		11	90	0,31	0,18	€ 42,19			<input type="checkbox"/>	<input checked="" type="checkbox"/>
T006020	LONGOBUCCO	7	21	Seminativo 3		23	40	2,42	1,45	€ 329,34			<input type="checkbox"/>	<input checked="" type="checkbox"/>
T006021	LONGOBUCCO	7	22	Pascolo Cesp 2		27	50	0,85	0,57	€ 115,68			<input type="checkbox"/>	<input checked="" type="checkbox"/>
T006022	LONGOBUCCO	7	23	Seminativo 3		60	90	6,29	3,77	€ 856,01			<input type="checkbox"/>	<input checked="" type="checkbox"/>
T006023	LONGOBUCCO	7	24	Bosco Ceduo 2	1	65	90	9,42	2,57	€ 1 281,98			<input type="checkbox"/>	<input checked="" type="checkbox"/>
T006024	LONGOBUCCO	7	25	Semin Irrig 3		43	30	5,59	4,03	€ 760,75			<input type="checkbox"/>	<input checked="" type="checkbox"/>
T006028	LONGOBUCCO	7	26	Pascolo Arb 1	5	92	40	42,83	30,59	€ 5 828,79			<input type="checkbox"/>	<input checked="" type="checkbox"/>
T006029	LONGOBUCCO	7	27	Seminativo 3		13	90	1,37	0,82	€ 186,45			<input type="checkbox"/>	<input checked="" type="checkbox"/>
T006030	LONGOBUCCO	7	28	Fabbr Rurale	0	0	50	-00		€ 0,00			<input type="checkbox"/>	<input checked="" type="checkbox"/>
T006031	LONGOBUCCO	7	29	Pascolo Arb 1	2	92	50	21,15	15,11	€ 2 878,33			<input type="checkbox"/>	<input checked="" type="checkbox"/>
T006002	LONGOBUCCO	7	3	Bosco Ceduo 2	15	92	90	90,49	24,68	€ 12 314,89			<input type="checkbox"/>	<input checked="" type="checkbox"/>
T006025	LONGOBUCCO	7	30	Seminativo 3		20	90	2,16	1,30	€ 293,96			<input type="checkbox"/>	<input checked="" type="checkbox"/>
T006026	LONGOBUCCO	7	31	Semin Arb 2		50	20	10,37	4,16	€ 1 411,27			<input type="checkbox"/>	<input checked="" type="checkbox"/>
T006033	LONGOBUCCO	7	32	Cast frutto 2		14	50	1,50	0,90	€ 204,14			<input type="checkbox"/>	<input checked="" type="checkbox"/>
T006034	LONGOBUCCO	7	33	Pascolo Cesp 1		53	50	2,49	1,11	€ 338,87			<input type="checkbox"/>	<input checked="" type="checkbox"/>
T006035	LONGOBUCCO	7	34	Pascolo Cesp 1	1	6	60	4,95	2,20	€ 673,65			<input type="checkbox"/>	<input checked="" type="checkbox"/>
T006036	LONGOBUCCO	7	35	Bosco Ceduo 2			58	0,03	0,01	€ 4,08			<input type="checkbox"/>	<input checked="" type="checkbox"/>
T006037	LONGOBUCCO	7	36	Bosco Ceduo 2		20	50	1,16	0,32	€ 157,87			<input type="checkbox"/>	<input checked="" type="checkbox"/>
T006038	LONGOBUCCO	7	37	Seminativo 3		64	10	6,62	3,97	€ 900,92			<input type="checkbox"/>	<input checked="" type="checkbox"/>
T006039	LONGOBUCCO	7	38	Bosco Ceduo 2	18	62	50	105,81	28,86	€ 14 399,81			<input type="checkbox"/>	<input checked="" type="checkbox"/>
T006003	LONGOBUCCO	7	4	Bosco Ceduo 2	2	41	90	13,74	3,75	€ 1 869,89			<input type="checkbox"/>	<input checked="" type="checkbox"/>
T006470	LONGOBUCCO	7	48	Semin Irrig 3	0	45		5,87	4,23	€ 798,86	ESPROPRIO		<input type="checkbox"/>	<input checked="" type="checkbox"/>
T006467	LONGOBUCCO	7	49	Bosco Alto 2	5	58		17,32	8,66	€ 2 357,10	ESPROPRIO		<input type="checkbox"/>	<input checked="" type="checkbox"/>
T006004	LONGOBUCCO	7	5	Pascolo Cesp 2		64	0	1,98	1,32	€ 269,46			<input type="checkbox"/>	<input checked="" type="checkbox"/>
T006472	LONGOBUCCO	7	56	Pascolo Cesp 2	8	65		26,82	17,88	€ 3 649,97	ESPROPRIO		<input type="checkbox"/>	<input checked="" type="checkbox"/>
T006005	LONGOBUCCO	7	6	Querceto 2		28	10	1,74	0,29	€ 236,80			<input type="checkbox"/>	<input checked="" type="checkbox"/>
T006468	LONGOBUCCO	7	60	Seminativo 3	0	29		3,00	1,80	€ 408,27	ESPROPRIO		<input type="checkbox"/>	<input checked="" type="checkbox"/>
T006469	LONGOBUCCO	7	61	Seminativo 3	0	11		1,16	0,69	€ 157,87	ESPROPRIO		<input type="checkbox"/>	<input checked="" type="checkbox"/>
T006006	LONGOBUCCO	7	7	Bosco Ceduo 3		52	20	1,35	0,81	€ 183,72			<input type="checkbox"/>	<input checked="" type="checkbox"/>
T006007	LONGOBUCCO	7	8	Seminativo 3		7	70	0,80	0,48	€ 108,87			<input type="checkbox"/>	<input checked="" type="checkbox"/>
T006474	LONGOBUCCO	7	80	Bosco Ceduo 2	0	46		2,64	0,72	€ 359,28	ESPROPRIO		<input type="checkbox"/>	<input checked="" type="checkbox"/>

ID TERRENO	Comune	Foglio	Particella	Coltura	ha	a	ca	Reddito Dominicale	Reddito Agrario	Valore 2014	Provenienza	Destinazione d'uso	Pat. Disponibile	Pat. Indisponibile
T006008	LONGOBUCCO	7	9	Pascolo 3	1	19	90	2,48	1,34	€ 337,51			<input type="checkbox"/>	<input checked="" type="checkbox"/>
T006471	LONGOBUCCO	7	95	Pascolo Cesp 2	0	21		0,68	0,45	€ 92,54	ESPROPRIO		<input type="checkbox"/>	<input checked="" type="checkbox"/>
T006451	LONGOBUCCO	72	122	Pascolo 2	0	52		2,99	1,09	€ 406,91	ESPROPRIO		<input type="checkbox"/>	<input checked="" type="checkbox"/>
T004406	LONGOBUCCO	72	13	Pascolo 2	7	86	80	44,70	16,25	€ 6 083,28			<input type="checkbox"/>	<input checked="" type="checkbox"/>
T004407	LONGOBUCCO	72	14	Pascolo 2	2	62	90	14,94	5,43	€ 2 033,20			<input type="checkbox"/>	<input checked="" type="checkbox"/>
T004408	LONGOBUCCO	72	15	Seminativo 2		99	90	20,64	7,74	€ 2 808,92			<input type="checkbox"/>	<input checked="" type="checkbox"/>
T004409	LONGOBUCCO	72	16	Pascolo 3		21	50	0,44	0,22	€ 59,88			<input type="checkbox"/>	<input checked="" type="checkbox"/>
T004410	LONGOBUCCO	72	18	Seminativo 2		71	10	14,69	5,51	€ 1 999,18			<input type="checkbox"/>	<input checked="" type="checkbox"/>
T004411	LONGOBUCCO	72	19	Pascolo Cesp 2	1	62	20	5,03	3,35	€ 684,54			<input type="checkbox"/>	<input checked="" type="checkbox"/>
T006450	LONGOBUCCO	72	21	Seminativo 2	2	88		59,52	22,32	€ 8 100,15	ESPROPRIO		<input type="checkbox"/>	<input checked="" type="checkbox"/>
T004412	LONGOBUCCO	72	22	Pascolo Cesp 2	3	33	0	10,32	6,88	€ 1 404,46			<input type="checkbox"/>	<input checked="" type="checkbox"/>
T004413	LONGOBUCCO	72	28	Bosco Alto 2	4	56	20	14,14	7,07	€ 1 924,33			<input type="checkbox"/>	<input checked="" type="checkbox"/>
T004414	LONGOBUCCO	72	29	Seminativo 2	2	15	70	44,56	16,71	€ 6 064,22			<input type="checkbox"/>	<input checked="" type="checkbox"/>
T004415	LONGOBUCCO	72	56	Seminativo 3	1	10	30	11,39	6,84	€ 1 550,08			<input type="checkbox"/>	<input checked="" type="checkbox"/>
T004416	LONGOBUCCO	72	57	Bosco Alto 2	2	0	20	6,27	3,13	€ 853,29			<input type="checkbox"/>	<input checked="" type="checkbox"/>
T004417	LONGOBUCCO	72	61	Pascolo Cesp 1	3	74	20	17,39	7,73	€ 2 366,63			<input type="checkbox"/>	<input checked="" type="checkbox"/>
T004418	LONGOBUCCO	72	67	Bosco Alto 2	1	79	30	5,56	2,78	€ 756,67			<input type="checkbox"/>	<input checked="" type="checkbox"/>
T004419	LONGOBUCCO	73	2	Seminativo 3		17	80	1,84	1,10	€ 250,41			<input type="checkbox"/>	<input checked="" type="checkbox"/>
T004421	LONGOBUCCO	73	23	Bosco Alto 2	5	29	40	16,40	8,20	€ 2 231,90			<input type="checkbox"/>	<input checked="" type="checkbox"/>
T004422	LONGOBUCCO	73	36	Seminativo 3	1	80	0	18,59	11,16	€ 2 529,94			<input type="checkbox"/>	<input checked="" type="checkbox"/>
T004423	LONGOBUCCO	73	37	Seminativo 3	2	44	10	25,21	15,13	€ 3 430,86			<input type="checkbox"/>	<input checked="" type="checkbox"/>
T004424	LONGOBUCCO	73	39	Seminativo 3		80	30	8,29	4,98	€ 1 128,20			<input type="checkbox"/>	<input checked="" type="checkbox"/>
T004425	LONGOBUCCO	73	40	Pascolo Cesp 2	8	89	90	27,58	18,36	€ 3 753,40			<input type="checkbox"/>	<input checked="" type="checkbox"/>
T004426	LONGOBUCCO	73	43	Bosco Alto 2	3	17	70	9,84	4,92	€ 1 339,14			<input type="checkbox"/>	<input checked="" type="checkbox"/>
T004427	LONGOBUCCO	73	44	Pascolo Cesp 2	18	79	60	58,24	38,83	€ 7 925,95			<input type="checkbox"/>	<input checked="" type="checkbox"/>
T004428	LONGOBUCCO	73	45	Seminativo 3		37	90	3,91	2,35	€ 532,12			<input type="checkbox"/>	<input checked="" type="checkbox"/>
T004429	LONGOBUCCO	73	46	Seminativo 3		49	0	5,06	3,04	€ 688,62			<input type="checkbox"/>	<input checked="" type="checkbox"/>
T004430	LONGOBUCCO	73	47	Seminativo 3		25	0	2,58	1,55	€ 351,12			<input type="checkbox"/>	<input checked="" type="checkbox"/>
T004431	LONGOBUCCO	73	55	Pascolo Cesp 2	4	79	70	14,86	9,91	€ 2 022,32			<input type="checkbox"/>	<input checked="" type="checkbox"/>
T004432	LONGOBUCCO	73	56	Pascolo Cesp 2	6	39	70	19,82	13,22	€ 2 697,33			<input type="checkbox"/>	<input checked="" type="checkbox"/>
T004433	LONGOBUCCO	73	57	Pascolo 2	1	72	0	9,77	3,55	€ 1 329,61			<input type="checkbox"/>	<input checked="" type="checkbox"/>
T004434	LONGOBUCCO	73	61	Pascolo 3	4	31	70	8,92	4,46	€ 1 213,93			<input type="checkbox"/>	<input checked="" type="checkbox"/>



ID TERRENO	Comune	Foglio	Particella	Coltura	ha	a	ca	Reddito Dominicale	Reddito Agrario	Valore 2014	Provenienza	Destinazione d'uso	Pat. Disponibile	Pat. Indisponibile
T004435	LONGOBUCCO	73	62	Pascolo Cesp 2	1	76	10	5,46	3,64	€ 743,06			<input type="checkbox"/>	<input checked="" type="checkbox"/>
T004436	LONGOBUCCO	73	63	Seminativo 3	1	11	60	11,53	6,92	€ 1 569,13			<input type="checkbox"/>	<input checked="" type="checkbox"/>
T004437	LONGOBUCCO	73	64	Bosco Alto 2	3	57	40	11,07	5,54	€ 1 506,53			<input type="checkbox"/>	<input checked="" type="checkbox"/>
T004420	LONGOBUCCO	73	7	Bosco Alto 2	4	25		13,17	6,58	€ 1 792,32			<input type="checkbox"/>	<input checked="" type="checkbox"/>
T006428	LONGOBUCCO	74	1	Bosco Ceduo 2	2	76	20	7,13	4,28	€ 970,33	ESPROPRIO		<input type="checkbox"/>	<input checked="" type="checkbox"/>
T004439	LONGOBUCCO	74	11	Bosco Alto 2	1	17	10	3,63	1,81	€ 494,01			<input type="checkbox"/>	<input checked="" type="checkbox"/>
T004440	LONGOBUCCO	74	12	Bosco Ceduo 3		56	30	1,45	0,87	€ 197,33			<input type="checkbox"/>	<input checked="" type="checkbox"/>
T004441	LONGOBUCCO	74	13	Cast frutto 2	1	28	50	13,27	7,96	€ 1 805,93			<input type="checkbox"/>	<input checked="" type="checkbox"/>
T004442	LONGOBUCCO	74	14	Cast frutto 2	5	88	50	60,79	36,47	€ 8 272,98			<input type="checkbox"/>	<input checked="" type="checkbox"/>
T006548	LONGOBUCCO	74	17	Cast frutto 3	1	77	70	14,68	7,34	€ 1 997,82	ESPROPRIO		<input type="checkbox"/>	<input checked="" type="checkbox"/>
T004443	LONGOBUCCO	74	19	Pascolo 2	6	86	30	38,99	14,18	€ 5 306,20			<input type="checkbox"/>	<input checked="" type="checkbox"/>
T004444	LONGOBUCCO	74	22	Pascolo 2	2	60	30	14,79	5,38	€ 2 012,79			<input type="checkbox"/>	<input checked="" type="checkbox"/>
T004445	LONGOBUCCO	74	23	Pascolo 2	11	42	60	64,91	23,60	€ 8 833,68			<input type="checkbox"/>	<input checked="" type="checkbox"/>
T004446	LONGOBUCCO	74	24	Cast frutto 2	1	34	60	13,90	8,34	€ 1 891,67			<input type="checkbox"/>	<input checked="" type="checkbox"/>
T004447	LONGOBUCCO	74	29	Seminativo 3		42	80	4,42	2,65	€ 601,52			<input type="checkbox"/>	<input checked="" type="checkbox"/>
T004448	LONGOBUCCO	74	30	Pascolo Cesp 2	1	31	50	4,07	2,72	€ 553,89			<input type="checkbox"/>	<input checked="" type="checkbox"/>
T006382	LONGOBUCCO	74	32	Pascolo Cesp 2	0	13		0,40	0,27	€ 54,44	ESPROPRIO		<input type="checkbox"/>	<input checked="" type="checkbox"/>
T004449	LONGOBUCCO	74	34	Incolto prod	0	25	60						<input type="checkbox"/>	<input checked="" type="checkbox"/>
T004450	LONGOBUCCO	74	35	Pascolo Cesp 2		50	70	1,57	1,05	€ 213,66			<input type="checkbox"/>	<input checked="" type="checkbox"/>
T004451	LONGOBUCCO	74	36	Bosco Ceduo 3		35	60	0,92	0,55	€ 125,20			<input type="checkbox"/>	<input checked="" type="checkbox"/>
T004452	LONGOBUCCO	74	37	Pascolo Cesp 2		90	10	2,92	1,94	€ 397,39			<input type="checkbox"/>	<input checked="" type="checkbox"/>
T004453	LONGOBUCCO	74	38	Pascolo Cesp 2		77	30	2,40	1,60	€ 326,62			<input type="checkbox"/>	<input checked="" type="checkbox"/>
T006429	LONGOBUCCO	74	4	Seminativo 3	0	13		1,36	0,82	€ 185,08	ESPROPRIO		<input type="checkbox"/>	<input checked="" type="checkbox"/>
T004454	LONGOBUCCO	74	41	Cast frutto 2	0	30	40	3,55	2,13	€ 483,12			<input type="checkbox"/>	<input checked="" type="checkbox"/>
T004455	LONGOBUCCO	74	42	Pascolo Arb 2	1	8	50	5,04	3,36	€ 685,90			<input type="checkbox"/>	<input checked="" type="checkbox"/>
T004456	LONGOBUCCO	74	43	Cast frutto 3	2	42	90	20,07	10,04	€ 2 731,35			<input type="checkbox"/>	<input checked="" type="checkbox"/>
T004457	LONGOBUCCO	74	44	Incolto prod		71	70						<input type="checkbox"/>	<input checked="" type="checkbox"/>
T006430	LONGOBUCCO	74	50	Bosco Alto 2	6	99		21,67	10,83	€ 2 949,10	ESPROPRIO		<input type="checkbox"/>	<input checked="" type="checkbox"/>
T004438	LONGOBUCCO	74	64	Pascolo Arb 1	1	17	0	11,13	7,95	€ 1 514,70			<input type="checkbox"/>	<input checked="" type="checkbox"/>
T006313	LONGOBUCCO	74	8	Pascolo Arb 1	1	53	90	11,13	7,95	€ 1 514,70	ESPROPRIO		<input type="checkbox"/>	<input checked="" type="checkbox"/>
T006381	LONGOBUCCO	74	9	Cast frutto 2	1	49	10	15,40	9,24	€ 2 095,80	ESPROPRIO		<input type="checkbox"/>	<input checked="" type="checkbox"/>
T006408	LONGOBUCCO	79	14	Seminativo 3	0	11		1,14	0,68	€ 155,14	ESPROPRIO		<input type="checkbox"/>	<input checked="" type="checkbox"/>

ID TERRENO	Comune	Foglio	Particella	Coltura	ha	a	ca	Reddito Dominicale	Reddito Agrario	Valore 2014	Provenienza	Destinazione d'uso	Pat. Disponibile	Pat. Indisponibile
T004458	LONGOBUCCO	79	15	Pascolo Cesp 2	3	81	80	17,75	7,89	€ 2 415,62			<input type="checkbox"/>	<input checked="" type="checkbox"/>
T004459	LONGOBUCCO	79	16	Seminativo 3	2	85	0	29,44	17,66	€ 4 006,53			<input type="checkbox"/>	<input checked="" type="checkbox"/>
T006409	LONGOBUCCO	79	17	Seminativo 3	1	44		14,96	8,97	€ 2 035,92	ESPROPRIO		<input type="checkbox"/>	<input checked="" type="checkbox"/>
T006410	LONGOBUCCO	79	19	Pascolo 2	0	62		3,56	1,30	€ 484,48	ESPROPRIO		<input type="checkbox"/>	<input checked="" type="checkbox"/>
T006411	LONGOBUCCO	79	20	Bosco Alto 2	1	80		88,00	52,80	€ 11 976,03	ESPROPRIO		<input type="checkbox"/>	<input checked="" type="checkbox"/>
T004460	LONGOBUCCO	79	23	Bosco Ceduo 2	1	89	90	10,79	2,94	€ 1 468,42			<input type="checkbox"/>	<input checked="" type="checkbox"/>
T004461	LONGOBUCCO	79	24	Bosco Ceduo 2	2	20	30	12,52	3,41	€ 1 703,86			<input type="checkbox"/>	<input checked="" type="checkbox"/>
T004462	LONGOBUCCO	79	25	Pascolo Cesp 1		69	60	3,24	1,44	€ 440,94			<input type="checkbox"/>	<input checked="" type="checkbox"/>
T006040	LONGOBUCCO	8	1	Pascolo Cesp 2		16	90	0,52	0,35	€ 70,77			<input type="checkbox"/>	<input checked="" type="checkbox"/>
T006045	LONGOBUCCO	8	10	Pascolo 2		2	30	0,13	0,05	€ 17,69			<input type="checkbox"/>	<input checked="" type="checkbox"/>
T006046	LONGOBUCCO	8	11	Semin Irrig Arb 2		35	40	10,06	6,40	€ 1 369,08			<input type="checkbox"/>	<input checked="" type="checkbox"/>
T006047	LONGOBUCCO	8	13	Querceto 2		53	90	3,34	0,56	€ 454,54			<input type="checkbox"/>	<input checked="" type="checkbox"/>
T006048	LONGOBUCCO	8	14	Querceto 1		97	60	12,60	2,02	€ 1 714,75			<input type="checkbox"/>	<input checked="" type="checkbox"/>
T006049	LONGOBUCCO	8	15	Seminativo 3	1	15	80	11,96	7,18	€ 1 627,65			<input type="checkbox"/>	<input checked="" type="checkbox"/>
T006050	LONGOBUCCO	8	16	Fabbr Rurale		1	90	-00		€ 0,00			<input type="checkbox"/>	<input checked="" type="checkbox"/>
T006051	LONGOBUCCO	8	17	Seminativo 3		24	60	2,54	1,52	€ 345,67			<input type="checkbox"/>	<input checked="" type="checkbox"/>
T006052	LONGOBUCCO	8	18	Pascolo Cesp 1		19	70	0,70	0,31	€ 95,26			<input type="checkbox"/>	<input checked="" type="checkbox"/>
T006053	LONGOBUCCO	8	19	Pascolo Arb 1		9	70	0,70	0,50	€ 95,26			<input type="checkbox"/>	<input checked="" type="checkbox"/>
T006054	LONGOBUCCO	8	21	Pascolo Arb 1		4	40	0,32	0,23	€ 43,55			<input type="checkbox"/>	<input checked="" type="checkbox"/>
T006055	LONGOBUCCO	8	22	Pascolo Arb 1		12	90	0,93	0,67	€ 126,57			<input type="checkbox"/>	<input checked="" type="checkbox"/>
T006056	LONGOBUCCO	8	23	Semin Arb 3		13	50	1,39	0,91	€ 189,17			<input type="checkbox"/>	<input checked="" type="checkbox"/>
T006057	LONGOBUCCO	8	24	Pascolo Arb 1	1	21	40	8,78	6,27	€ 1 194,88			<input type="checkbox"/>	<input checked="" type="checkbox"/>
T006041	LONGOBUCCO	8	3	Pascolo Cesp 2		4	70	0,15	0,10	€ 20,41			<input type="checkbox"/>	<input checked="" type="checkbox"/>
T006058	LONGOBUCCO	8	42	Querceto 2		36	20	2,24	0,37	€ 304,84			<input type="checkbox"/>	<input checked="" type="checkbox"/>
T006059	LONGOBUCCO	8	43	Pascolo Arb 2		82	20	3,82	2,55	€ 519,87			<input type="checkbox"/>	<input checked="" type="checkbox"/>
T006042	LONGOBUCCO	8	5	Querceto 2		15	70	0,97	0,16	€ 132,01			<input type="checkbox"/>	<input checked="" type="checkbox"/>
T006043	LONGOBUCCO	8	8	Pascolo Arb 1	1	19	10	8,61	6,15	€ 1 171,75			<input type="checkbox"/>	<input checked="" type="checkbox"/>
T006044	LONGOBUCCO	8	9	Semin Irrig 2		23	30	4,81	2,41	€ 654,60			<input type="checkbox"/>	<input checked="" type="checkbox"/>
T004466	LONGOBUCCO	80	10	Cast frutto 3	2	63	80	21,80	10,90	€ 2 966,79			<input type="checkbox"/>	<input checked="" type="checkbox"/>
T006540	LONGOBUCCO	80	11	Pascolo Arb 1	0	65	30	4,72	3,37	€ 642,35	ESPROPRIO		<input type="checkbox"/>	<input checked="" type="checkbox"/>
T006551	LONGOBUCCO	80	12	Cast frutto 3	4	43	40	36,64	18,32	€ 4 986,38	ESPROPRIO		<input type="checkbox"/>	<input checked="" type="checkbox"/>
T004467	LONGOBUCCO	80	18	Pascolo Cesp 2		23	70	0,73	0,49	€ 99,35			<input type="checkbox"/>	<input checked="" type="checkbox"/>

ID TERRENO	Comune	Foglio	Particella	Coltura	ha	a	ca	Reddito Dominicale	Reddito Agrario	Valore 2014	Provenienza	Destinazione d'uso	Pat. Disponibile	Pat. Indisponibile
T004468	LONGOBUCCO	80	19	Cast frutto 3	2	34	60	19,39	9,69	€ 2 638,81			<input type="checkbox"/>	<input checked="" type="checkbox"/>
T004463	LONGOBUCCO	80	2	Incolto prod		11	50						<input type="checkbox"/>	<input checked="" type="checkbox"/>
T004469	LONGOBUCCO	80	20	Cast frutto 3	4	79	90	39,66	19,83	€ 5 397,38			<input type="checkbox"/>	<input checked="" type="checkbox"/>
T004470	LONGOBUCCO	80	21	Incolto prod		51	10						<input type="checkbox"/>	<input checked="" type="checkbox"/>
T004471	LONGOBUCCO	80	33	Semin Arb 2		8	10	2,30	1,46	€ 313,01			<input type="checkbox"/>	<input checked="" type="checkbox"/>
T006552	LONGOBUCCO	80	34	Pascolo Cesp 2	0	58	50	2,72	1,21	€ 370,17	ESPROPRIO		<input type="checkbox"/>	<input checked="" type="checkbox"/>
T006553	LONGOBUCCO	80	35	Pascolo Cesp 2	0	70	50	2,18	1,46	€ 296,68	ESPROPRIO		<input type="checkbox"/>	<input checked="" type="checkbox"/>
T004472	LONGOBUCCO	80	36	Semin Irrig 3		7	80	1,01	0,73	€ 137,45			<input type="checkbox"/>	<input checked="" type="checkbox"/>
T006549	LONGOBUCCO	80	4	Pascolo 1	10	46	20	59,46	21,62	€ 8 091,98	ESPROPRIO		<input type="checkbox"/>	<input checked="" type="checkbox"/>
T004473	LONGOBUCCO	80	40	Pascolo Cesp 2	5	7	40	15,72	10,48	€ 2 139,35			<input type="checkbox"/>	<input checked="" type="checkbox"/>
T006550	LONGOBUCCO	80	5	Pascolo Arb 1	0	86		6,22	4,44	€ 846,49	ESPROPRIO		<input type="checkbox"/>	<input checked="" type="checkbox"/>
T004464	LONGOBUCCO	80	6	Pascolo 2	10	97	90	62,37	22,68	€ 8 488,01			<input type="checkbox"/>	<input checked="" type="checkbox"/>
T004465	LONGOBUCCO	80	8	Cast frutto 2		76	0	7,85	4,71	€ 1 068,32			<input type="checkbox"/>	<input checked="" type="checkbox"/>
T004474	LONGOBUCCO	82	8			0	46						<input type="checkbox"/>	<input checked="" type="checkbox"/>
T004475	LONGOBUCCO	82	9	Pascolo 2		33	20	1,89	0,69	€ 257,21			<input type="checkbox"/>	<input checked="" type="checkbox"/>
T004476	LONGOBUCCO	83	1	Cast frutto 3		91	40	7,55	3,78	€ 1 027,49			<input type="checkbox"/>	<input checked="" type="checkbox"/>
T004477	LONGOBUCCO	83	2	Bosco Ceduo 1	4	96	90	51,33	12,83	€ 6 985,56			<input type="checkbox"/>	<input checked="" type="checkbox"/>
T004478	LONGOBUCCO	83	3	Cast frutto 3		0	60	0,38	0,19	€ 51,71			<input type="checkbox"/>	<input checked="" type="checkbox"/>
T006618	LONGOBUCCO	83	35	Bosco Alto 2	0	79	80	2,47	1,24	€ 336,15	ESPROPRIO		<input type="checkbox"/>	<input checked="" type="checkbox"/>
T004479	LONGOBUCCO	83	4	Bosco Alto 2	3	5	40	9,46	4,73	€ 1 287,42			<input type="checkbox"/>	<input checked="" type="checkbox"/>
T006619	LONGOBUCCO	83	68	Bosco Ceduo 1	2	23	41	23,09	5,77	€ 3 142,35	ESPROPRIO		<input type="checkbox"/>	<input checked="" type="checkbox"/>
T006620	LONGOBUCCO	83	69	Bosco Ceduo 1	0	68	70	7,10	1,77	€ 966,25	ESPROPRIO		<input type="checkbox"/>	<input checked="" type="checkbox"/>
T006621	LONGOBUCCO	83	70	Bosco Ceduo 2	2	88	40	29,79	7,45	€ 4 054,16	ESPROPRIO		<input type="checkbox"/>	<input checked="" type="checkbox"/>
T006622	LONGOBUCCO	83	71	Cast frutto 2	0	36	70	3,79	2,27	€ 515,79	ESPROPRIO		<input type="checkbox"/>	<input checked="" type="checkbox"/>
T006623	LONGOBUCCO	83	75	Bosco Alto 2	1	13	20	3,51	1,75	€ 477,68	ESPROPRIO		<input type="checkbox"/>	<input checked="" type="checkbox"/>
T006624	LONGOBUCCO	83	76	Bosco Ceduo 2	0	23	40	2,42	0,60	€ 329,34	ESPROPRIO		<input type="checkbox"/>	<input checked="" type="checkbox"/>
T004485	LONGOBUCCO	85	10	Pascolo 2	2	45	90	13,97	5,08	€ 1 901,19			<input type="checkbox"/>	<input checked="" type="checkbox"/>
T004486	LONGOBUCCO	85	11	Pascolo 2	1	71	50	9,74	3,54	€ 1 325,53			<input type="checkbox"/>	<input checked="" type="checkbox"/>
T004487	LONGOBUCCO	85	12	Bosco Alto 2	1	3	70	3,21	1,61	€ 436,85			<input type="checkbox"/>	<input checked="" type="checkbox"/>
T004488	LONGOBUCCO	85	13	Bosco Alto 2		23	90	0,74	0,37	€ 100,71			<input type="checkbox"/>	<input checked="" type="checkbox"/>
T004489	LONGOBUCCO	85	15	Bosco Alto 2	6	67	10	20,67	10,34	€ 2 813,01			<input type="checkbox"/>	<input checked="" type="checkbox"/>
T004480	LONGOBUCCO	85	4	Pascolo 1	1	40	50	7,98	2,90	€ 1 086,01			<input type="checkbox"/>	<input checked="" type="checkbox"/>

ID TERRENO	Comune	Foglio	Particella	Coltura	ha	a	ca	Reddito Dominicale	Reddito Agrario	Valore 2014	Provenienza	Destinazione d'uso	Pat. Disponibile	Pat. Indisponibile
T004481	LONGOBUCCO	85	5	Semin Irrig 3		15	10	1,95	1,40	€ 265,38			<input type="checkbox"/>	<input checked="" type="checkbox"/>
T004482	LONGOBUCCO	85	6	Bosco Alto 2		38	10	1,18	0,59	€ 160,59			<input type="checkbox"/>	<input checked="" type="checkbox"/>
T004483	LONGOBUCCO	85	7	Semin Irrig 3		2	80	0,36	0,26	€ 48,99			<input type="checkbox"/>	<input checked="" type="checkbox"/>
T004484	LONGOBUCCO	85	9	Pascolo 2	52	53	30	298,44	108,52	€ 40 615,06			<input type="checkbox"/>	<input checked="" type="checkbox"/>
T004490	LONGOBUCCO	86	1	Bosco Alto 2		3	40	0,11	0,05	€ 14,97			<input type="checkbox"/>	<input checked="" type="checkbox"/>
T004491	LONGOBUCCO	86	2	Bosco Alto 2		10	80	0,33	0,17	€ 44,91			<input type="checkbox"/>	<input checked="" type="checkbox"/>
T004492	LONGOBUCCO	86	3	Bosco Alto 2		20	40	0,63	0,32	€ 85,74			<input type="checkbox"/>	<input checked="" type="checkbox"/>
T004493	LONGOBUCCO	86	4	Seminativo 3		13	20	1,36	0,82	€ 185,08			<input type="checkbox"/>	<input checked="" type="checkbox"/>
T006431	LONGOBUCCO	86	46	Seminativo 4	7	97		41,21	28,85	€ 5 608,32	ESPROPRIO		<input type="checkbox"/>	<input checked="" type="checkbox"/>
T006356	LONGOBUCCO	86	47	Seminativo 3	0	25		2,58	1,55	€ 351,12	ESPROPRIO		<input type="checkbox"/>	<input checked="" type="checkbox"/>
T004494	LONGOBUCCO	86	5	Pascolo 2	66	82	50	379,63	138,05	€ 51 664,30			<input type="checkbox"/>	<input checked="" type="checkbox"/>
T004495	LONGOBUCCO	86	6	Pascolo 2	4	41	50	25,08	9,12	€ 3 413,17			<input type="checkbox"/>	<input checked="" type="checkbox"/>
T006355	LONGOBUCCO	86	62	Pascolo Cesp 2	1	76		5,46	3,64	€ 743,06	ESPROPRIO		<input type="checkbox"/>	<input checked="" type="checkbox"/>
T006357	LONGOBUCCO	86	64	Bosco Alto 2	3	57		11,07	5,54	€ 1 506,53	ESPROPRIO		<input type="checkbox"/>	<input checked="" type="checkbox"/>
T004496	LONGOBUCCO	87	1	Pascolo 2	31	40	70	178,42	64,88	€ 24 281,39			<input type="checkbox"/>	<input checked="" type="checkbox"/>
T004498	LONGOBUCCO	87	13	Bosco Alto 2	1	69	90	5,26	2,63	€ 715,84			<input type="checkbox"/>	<input checked="" type="checkbox"/>
T004499	LONGOBUCCO	87	14	Seminativo 3	2	1	20	20,78	12,47	€ 2 827,98			<input type="checkbox"/>	<input checked="" type="checkbox"/>
T004500	LONGOBUCCO	87	16	Pascolo 1	1	81	0	18,70	12,15	€ 2 544,91			<input type="checkbox"/>	<input checked="" type="checkbox"/>
T004501	LONGOBUCCO	87	17	Bosco Ceduo 2	4	5	60	23,04	6,28	€ 3 135,54			<input type="checkbox"/>	<input checked="" type="checkbox"/>
T004502	LONGOBUCCO	87	18	Seminativo 2		7	20	1,49	0,56	€ 202,78			<input type="checkbox"/>	<input checked="" type="checkbox"/>
T004503	LONGOBUCCO	87	19	Pascolo 2	14	88	40	84,56	30,75	€ 11 507,87			<input type="checkbox"/>	<input checked="" type="checkbox"/>
T004497	LONGOBUCCO	87	2	Pascolo Arb 2	1	65	70	7,70	5,13	€ 1 047,90			<input type="checkbox"/>	<input checked="" type="checkbox"/>
T004504	LONGOBUCCO	87	20	Seminativo 3	1	80	20	18,61	11,17	€ 2 532,66			<input type="checkbox"/>	<input checked="" type="checkbox"/>
T004505	LONGOBUCCO	87	21	Fabbr Rurale		0	48	-00		€ 0,00			<input type="checkbox"/>	<input checked="" type="checkbox"/>
T004506	LONGOBUCCO	87	22	Seminativo 3	10	63	60	109,86	65,92	€ 14 950,98			<input type="checkbox"/>	<input checked="" type="checkbox"/>
T004507	LONGOBUCCO	87	23	Pascolo 2	2	43	40	13,83	5,03	€ 1 882,14			<input type="checkbox"/>	<input checked="" type="checkbox"/>
T004508	LONGOBUCCO	87	26	Seminativo 3		91	40	9,44	5,66	€ 1 284,70			<input type="checkbox"/>	<input checked="" type="checkbox"/>
T004509	LONGOBUCCO	87	31	Seminativo 3		69	0	7,13	4,28	€ 970,33			<input type="checkbox"/>	<input checked="" type="checkbox"/>
T004510	LONGOBUCCO	87	32	Seminativo 3		18	80	1,94	1,17	€ 264,02			<input type="checkbox"/>	<input checked="" type="checkbox"/>
T004511	LONGOBUCCO	87	34	Pascolo Arb 2	4	39	50	20,43	13,62	€ 2 780,34			<input type="checkbox"/>	<input checked="" type="checkbox"/>
T004512	LONGOBUCCO	87	36	Pascolo 2	14	83	70	84,29	30,65	€ 11 471,13			<input type="checkbox"/>	<input checked="" type="checkbox"/>
T004513	LONGOBUCCO	87	37	Seminativo 3		81	60	8,43	5,06	€ 1 147,25			<input type="checkbox"/>	<input checked="" type="checkbox"/>

ID TERRENO	Comune	Foglio	Particella	Coltura	ha	a	ca	Reddito Dominicale	Reddito Agrario	Valore 2014	Provenienza	Destinazione d'uso	Pat. Disponibile	Pat. Indisponibile
T006360	LONGOBUCCO	87	5	Bosco Ceduo 3	18	52		2,35	1,56	€ 319,81	ESPROPRIO		<input type="checkbox"/>	<input checked="" type="checkbox"/>
T006359	LONGOBUCCO	87	9	Seminativo 3	0	43		4,45	2,67	€ 605,61	ESPROPRIO		<input type="checkbox"/>	<input checked="" type="checkbox"/>
T004514	LONGOBUCCO	89	10	Pascolo 3		0	66	0,01	0,01	€ 1,36			<input type="checkbox"/>	<input checked="" type="checkbox"/>
T005957	LONGOBUCCO	9	10	Seminativo 3		28	0	3,82	2,55	€ 519,87			<input type="checkbox"/>	<input checked="" type="checkbox"/>
T005958	LONGOBUCCO	9	16	Seminativo 3		23	0	2,38	1,43	€ 323,90			<input type="checkbox"/>	<input checked="" type="checkbox"/>
T006521	LONGOBUCCO	9	20	Pascolo 3	0	96		1,99	0,99	€ 270,82	ESPROPRIO		<input type="checkbox"/>	<input checked="" type="checkbox"/>
T005959	LONGOBUCCO	9	27	Bosco Ceduo 2	46	76	80	265,69	72,46	€ 36 158,07			<input type="checkbox"/>	<input checked="" type="checkbox"/>
T005960	LONGOBUCCO	9	30	Seminativo 3		24	90	2,57	1,54	€ 349,75			<input type="checkbox"/>	<input checked="" type="checkbox"/>
T004037	LONGOBUCCO	9	31	Bosco Ceduo 3	0	99	90	2,58	1,55	€ 351,12			<input type="checkbox"/>	<input checked="" type="checkbox"/>
T005961	LONGOBUCCO	9	32	Bosco Alto 1	1	59	20	9,04	4,93	€ 1 230,26			<input type="checkbox"/>	<input checked="" type="checkbox"/>
T005962	LONGOBUCCO	9	33	Bosco Ceduo 2	3	31	80	18,85	5,14	€ 2 565,32			<input type="checkbox"/>	<input checked="" type="checkbox"/>
T005963	LONGOBUCCO	9	34	Seminativo 3		39	80	4,11	2,47	€ 559,33			<input type="checkbox"/>	<input checked="" type="checkbox"/>
T005964	LONGOBUCCO	9	35	Seminativo 3		35	40	3,66	2,19	€ 498,09			<input type="checkbox"/>	<input checked="" type="checkbox"/>
T005965	LONGOBUCCO	9	36	Pascolo Cesp 2	8	66	80	26,86	17,91	€ 3 655,41			<input type="checkbox"/>	<input checked="" type="checkbox"/>
T005966	LONGOBUCCO	9	37	Seminativo 3		18	70	1,93	1,16	€ 262,66			<input type="checkbox"/>	<input checked="" type="checkbox"/>
T005967	LONGOBUCCO	9	38	Bosco Ceduo 3	4	18	50	10,81	6,48	€ 1 471,15			<input type="checkbox"/>	<input checked="" type="checkbox"/>
T005968	LONGOBUCCO	9	39	Bosco Ceduo 2	2	69	70	15,32	4,18	€ 2 084,92			<input type="checkbox"/>	<input checked="" type="checkbox"/>
T005969	LONGOBUCCO	9	40	Seminativo 3	1	32	80	13,72	8,23	€ 1 867,17			<input type="checkbox"/>	<input checked="" type="checkbox"/>
T005970	LONGOBUCCO	9	41	Semin Irrig 2		22	20	4,59	2,29	€ 624,66			<input type="checkbox"/>	<input checked="" type="checkbox"/>
T004038	LONGOBUCCO	9	42	Pascolo Arb 1	0	31	50	2,28	1,63	€ 310,29			<input type="checkbox"/>	<input checked="" type="checkbox"/>
T005971	LONGOBUCCO	9	43	Pascolo Cesp 2	1	26	80	3,93	2,62	€ 534,84			<input type="checkbox"/>	<input checked="" type="checkbox"/>
T006528	LONGOBUCCO	9	46	Seminativo 3	2	28		23,64	14,19	€ 3 217,20	ESPROPRIO		<input type="checkbox"/>	<input checked="" type="checkbox"/>
T006525	LONGOBUCCO	9	51	Bosco Ceduo 2	20	6		113,99	31,09	€ 15 513,04	ESPROPRIO		<input type="checkbox"/>	<input checked="" type="checkbox"/>
T006517	LONGOBUCCO	9	62	Bosco Alto 2	14	10		43,70	21,85	€ 5 947,19	ESPROPRIO		<input type="checkbox"/>	<input checked="" type="checkbox"/>
T006524	LONGOBUCCO	9	73	Bosco Alto 2	0	72		2,25	1,13	€ 306,21	ESPROPRIO		<input type="checkbox"/>	<input checked="" type="checkbox"/>
T006518	LONGOBUCCO	9	76	Pascolo 2	0	0		0,02	0,01	€ 2,72	ESPROPRIO		<input type="checkbox"/>	<input checked="" type="checkbox"/>
T006519	LONGOBUCCO	9	77	Pascolo 2	0	4		0,28	0,10	€ 38,11	ESPROPRIO		<input type="checkbox"/>	<input checked="" type="checkbox"/>
T006520	LONGOBUCCO	9	81	Pascolo 2	6	14		34,92	12,70	€ 4 752,30	ESPROPRIO		<input type="checkbox"/>	<input checked="" type="checkbox"/>
T006523	LONGOBUCCO	9	82	Pascolo Cesp 2	0	92		2,86	1,91	€ 389,22	ESPROPRIO		<input type="checkbox"/>	<input checked="" type="checkbox"/>
T006522	LONGOBUCCO	9	9	Pascolo 3	1	19		2,48	1,24	€ 337,51	ESPROPRIO		<input type="checkbox"/>	<input checked="" type="checkbox"/>
T004515	LONGOBUCCO	90	4	Querceto 2	3	28	10	20,23	3,39	€ 2 753,13			<input type="checkbox"/>	<input checked="" type="checkbox"/>
T004517	LONGOBUCCO	91	11	Querceto 2	2	80	80	17,40	2,90	€ 2 367,99			<input type="checkbox"/>	<input checked="" type="checkbox"/>

ID TERRENO	Comune	Foglio	Particella	Coltura	ha	a	ca	Reddito Dominicale	Reddito Agrario	Valore 2014	Provenienza	Destinazione d'uso	Pat. Disponibile	Pat. Indisponibile
T004518	LONGOBUCCO	91	19	Querceto 2	16	63	40	103,09	17,18	€ 14 029,64			<input type="checkbox"/>	<input checked="" type="checkbox"/>
T004519	LONGOBUCCO	91	20	Querceto 2		26	0	1,61	0,27	€ 219,11			<input type="checkbox"/>	<input checked="" type="checkbox"/>
T004520	LONGOBUCCO	91	21	Querceto 2		90	10	5,58	0,93	€ 759,39			<input type="checkbox"/>	<input checked="" type="checkbox"/>
T004521	LONGOBUCCO	91	22	Querceto 2		0	90	0,12	0,02	€ 16,33			<input type="checkbox"/>	<input checked="" type="checkbox"/>
T004522	LONGOBUCCO	91	23	Querceto 2	1	76	60	10,94	1,82	€ 1 488,84			<input type="checkbox"/>	<input checked="" type="checkbox"/>
T004523	LONGOBUCCO	91	24	Pascolo 2		73	60	4,18	1,52	€ 568,86			<input type="checkbox"/>	<input checked="" type="checkbox"/>
T004524	LONGOBUCCO	91	25	Seminativo 3		30	40	3,14	1,88	€ 427,33			<input type="checkbox"/>	<input checked="" type="checkbox"/>
T004525	LONGOBUCCO	91	26	Semin Irrig 3		0	90	0,25	0,18	€ 34,02			<input type="checkbox"/>	<input checked="" type="checkbox"/>
T004526	LONGOBUCCO	91	27	Incolto prod		30	0						<input type="checkbox"/>	<input checked="" type="checkbox"/>
T004527	LONGOBUCCO	91	28	Pascolo Arb 1		85	90	6,21	4,44	€ 845,13			<input type="checkbox"/>	<input checked="" type="checkbox"/>
T004528	LONGOBUCCO	91	34	Querceto 2	2	28	30	14,15	2,36	€ 1 925,69			<input type="checkbox"/>	<input checked="" type="checkbox"/>
T004529	LONGOBUCCO	91	35	Bosco Alto 1	7	76	0	44,08	24,05	€ 5 998,90			<input type="checkbox"/>	<input checked="" type="checkbox"/>
T004516	LONGOBUCCO	91	4	Pascolo Cesp 2		41	60	1,29	0,86	€ 175,56			<input type="checkbox"/>	<input checked="" type="checkbox"/>
T006798	LONGOBUCCO	95	51	Bosco Ceduo 3	0	70		1,82	1,09	€ 247,69	ESPROPRIO		<input type="checkbox"/>	<input checked="" type="checkbox"/>
T006799	LONGOBUCCO	95	52	Seminativo 3	0	92		9,50	5,70	€ 1 292,87			<input type="checkbox"/>	<input checked="" type="checkbox"/>
T006800	LONGOBUCCO	95	53	Seminativo 3	0	15		1,64	0,99	€ 223,19			<input type="checkbox"/>	<input checked="" type="checkbox"/>
T006801	LONGOBUCCO	95	54	Seminativo 4	0	79		4,12	2,88	€ 560,70			<input type="checkbox"/>	<input checked="" type="checkbox"/>
T006811	LONGOBUCCO	95	55	Seminativo 3	2	35		24,30	14,58	€ 3 307,02	ESPROPRIO		<input type="checkbox"/>	<input checked="" type="checkbox"/>
T006802	LONGOBUCCO	95	56	Bosco Ceduo 3	1	20		3,11	1,87	€ 423,24			<input type="checkbox"/>	<input checked="" type="checkbox"/>
T006803	LONGOBUCCO	95	57	Bosco Ceduo 3	0	69		1,80	1,08	€ 244,96			<input type="checkbox"/>	<input checked="" type="checkbox"/>
T006804	LONGOBUCCO	95	58	Pascolo Cesp 2	0	20		0,64	0,42	€ 87,10			<input type="checkbox"/>	<input checked="" type="checkbox"/>
T006805	LONGOBUCCO	95	59	Pascolo Cesp 2	0	74		2,31	1,54	€ 314,37			<input type="checkbox"/>	<input checked="" type="checkbox"/>
T006806	LONGOBUCCO	95	65	Bosco Ceduo 3	5	80		14,99	8,99	€ 2 040,01			<input type="checkbox"/>	<input checked="" type="checkbox"/>
T006807	LONGOBUCCO	95	66	Bosco Ceduo 3	0	40		1,05	0,63	€ 142,90			<input type="checkbox"/>	<input checked="" type="checkbox"/>
T006808	LONGOBUCCO	95	67	Bosco Ceduo 3	0	17		0,45	0,27	€ 61,24			<input type="checkbox"/>	<input checked="" type="checkbox"/>
T006809	LONGOBUCCO	95	76	Bosco Ceduo 3	0	4		0,12	0,07	€ 16,33			<input type="checkbox"/>	<input checked="" type="checkbox"/>
T006810	LONGOBUCCO	95	89	Pascolo Cesp 2	0	26		0,83	0,56	€ 112,96			<input type="checkbox"/>	<input checked="" type="checkbox"/>
T004530	LONGOBUCCO	96	12	Pascolo Arb 1		88	0	6,36	4,54	€ 865,54			<input type="checkbox"/>	<input checked="" type="checkbox"/>
T004531	LONGOBUCCO	96	13	Seminativo 3	2	0	0	20,97	12,58	€ 2 853,83			<input type="checkbox"/>	<input checked="" type="checkbox"/>
T004532	LONGOBUCCO	96	16	Pascolo 2		73	30	4,16	1,51	€ 566,14			<input type="checkbox"/>	<input checked="" type="checkbox"/>
T004533	LONGOBUCCO	96	18	Seminativo 3		44	30	4,58	2,75	€ 623,30			<input type="checkbox"/>	<input checked="" type="checkbox"/>
T004534	LONGOBUCCO	96	19	Querceto 2	4	55	50	28,23	4,70	€ 3 841,85			<input type="checkbox"/>	<input checked="" type="checkbox"/>

ID TERRENO	Comune	Foglio	Particella	Coltura	ha	a	ca	Reddito Dominicale	Reddito Agrario	Valore 2014	Provenienza	Destinazione d'uso	Pat. Disponibile	Pat. Indisponibile
T004535	LONGOBUCCO	96	33	Pascolo Arb 1	3	29	80	23,85	17,03	€ 3 245,78			<input type="checkbox"/>	<input checked="" type="checkbox"/>
T004536	LONGOBUCCO	96	61	Bosco Alto 1	8	70	20	49,44	26,97	€ 6 728,35			<input type="checkbox"/>	<input checked="" type="checkbox"/>
T004537	LONGOBUCCO	96	62	Pascolo Cesp 2		0	20	0,07	0,05	€ 9,53			<input type="checkbox"/>	<input checked="" type="checkbox"/>
T004538	LONGOBUCCO	96	63	Pascolo Cesp 2		0	41	0,01	0,01	€ 1,36			<input type="checkbox"/>	<input checked="" type="checkbox"/>
T004539	LONGOBUCCO	96	64	Pascolo Cesp 2		0	15	0,01	0,01	€ 1,36			<input type="checkbox"/>	<input checked="" type="checkbox"/>
T004540	LONGOBUCCO	96	65	Pascolo Cesp 2		0	68	0,02	0,01	€ 2,72			<input type="checkbox"/>	<input checked="" type="checkbox"/>
T004541	LONGOBUCCO	96	66	Pascolo Cesp 2		19	0	0,06	0,39	€ 8,03			<input type="checkbox"/>	<input checked="" type="checkbox"/>
T004542	LONGOBUCCO	96	73	Pascolo 2		0	90	0,22	0,08	€ 29,94			<input type="checkbox"/>	<input checked="" type="checkbox"/>
T004543	LONGOBUCCO	96	82	Pascolo Cesp 2		0	60	0,14	0,10	€ 19,05			<input type="checkbox"/>	<input checked="" type="checkbox"/>
T004544	LONGOBUCCO	96	83	Pascolo 2		0	0	0,06	0,02	€ 8,17			<input type="checkbox"/>	<input checked="" type="checkbox"/>
T004545	LONGOBUCCO	96	84	Pascolo 2		0	90	0,05	0,02	€ 6,80			<input type="checkbox"/>	<input checked="" type="checkbox"/>
T004546	LONGOBUCCO	96	85	Bosco Alto 1		23	0	1,31	0,71	€ 178,28			<input type="checkbox"/>	<input checked="" type="checkbox"/>
T004547	LONGOBUCCO	97	1	Querceto 2	4	99	90	30,98	5,16	€ 4 216,11			<input type="checkbox"/>	<input checked="" type="checkbox"/>
T004556	LONGOBUCCO	97	10	Pascolo 3		90	90	1,88	0,94	€ 255,85			<input type="checkbox"/>	<input checked="" type="checkbox"/>
T004557	LONGOBUCCO	97	11	Querceto 2	14	33	20	88,82	14,80	€ 12 087,62			<input type="checkbox"/>	<input checked="" type="checkbox"/>
T004558	LONGOBUCCO	97	12	Pascolo Cesp 2		0	16	0,01	0,01	€ 1,36			<input type="checkbox"/>	<input checked="" type="checkbox"/>
T004559	LONGOBUCCO	97	13	Pascolo Cesp 2		0	92	0,03	0,02	€ 4,08			<input type="checkbox"/>	<input checked="" type="checkbox"/>
T004560	LONGOBUCCO	97	14	Pascolo 2		88	60	5,03	1,83	€ 684,54			<input type="checkbox"/>	<input checked="" type="checkbox"/>
T004561	LONGOBUCCO	97	15	Bosco Alto 1	37	64	50	213,86	116,65	€ 29 104,46			<input type="checkbox"/>	<input checked="" type="checkbox"/>
T004562	LONGOBUCCO	97	16	Querceto 2	1	85	50	11,50	1,92	€ 1 565,05			<input type="checkbox"/>	<input checked="" type="checkbox"/>
T004563	LONGOBUCCO	97	17	Bosco Alto 1	1	25	50	7,13	3,89	€ 970,33			<input type="checkbox"/>	<input checked="" type="checkbox"/>
T004564	LONGOBUCCO	97	18	Querceto 2		12	40	0,77	0,13	€ 104,79			<input type="checkbox"/>	<input checked="" type="checkbox"/>
T004565	LONGOBUCCO	97	19	Bosco Ceduo 2		1	50	0,37	0,10	€ 50,35			<input type="checkbox"/>	<input checked="" type="checkbox"/>
T004548	LONGOBUCCO	97	2	Bosco Ceduo 3		0	30	0,11	0,07	€ 14,97			<input type="checkbox"/>	<input checked="" type="checkbox"/>
T004566	LONGOBUCCO	97	20	Semin Arb 3	3	29	70	34,06	22,14	€ 4 635,27			<input type="checkbox"/>	<input checked="" type="checkbox"/>
T004567	LONGOBUCCO	97	21	Bosco Ceduo 2		76	10	4,32	1,18	€ 587,91			<input type="checkbox"/>	<input checked="" type="checkbox"/>
T004568	LONGOBUCCO	97	22	Seminativo 2		91	50	9,45	5,67	€ 1 286,06			<input type="checkbox"/>	<input checked="" type="checkbox"/>
T004569	LONGOBUCCO	97	23	Bosco Alto 1	3	1	70	17,42	9,50	€ 2 370,71			<input type="checkbox"/>	<input checked="" type="checkbox"/>
T004570	LONGOBUCCO	97	24	Semin Irrig Arb 2		10	40	2,95	1,88	€ 401,47			<input type="checkbox"/>	<input checked="" type="checkbox"/>
T004571	LONGOBUCCO	97	25	Semin Arb 3		22	40	2,31	1,50	€ 314,37			<input type="checkbox"/>	<input checked="" type="checkbox"/>
T004572	LONGOBUCCO	97	26	Bosco Ceduo 3		23	70	0,61	0,37	€ 83,02			<input type="checkbox"/>	<input checked="" type="checkbox"/>
T004573	LONGOBUCCO	97	27	Semin Arb 3	1	74	0	17,97	11,68	€ 2 445,56			<input type="checkbox"/>	<input checked="" type="checkbox"/>

ID TERRENO	Comune	Foglio	Particella	Coltura	ha	a	ca	Reddito Dominicale	Reddito Agrario	Valore 2014	Provenienza	Destinazione d'uso	Pat. Disponibile	Pat. Indisponibile
T004574	LONGOBUCCO	97	28	Bosco Ceduo 3	1	60	30	4,14	2,48	€ 563,42			<input type="checkbox"/>	<input checked="" type="checkbox"/>
T004575	LONGOBUCCO	97	29	Seminativo 2		96	90	10,10	6,01	€ 1 374,52			<input type="checkbox"/>	<input checked="" type="checkbox"/>
T004549	LONGOBUCCO	97	3	Pascolo Arb 1	2	16	0	15,62	11,16	€ 2 125,74			<input type="checkbox"/>	<input checked="" type="checkbox"/>
T004576	LONGOBUCCO	97	30	Bosco Ceduo 3		80	30	4,56	1,24	€ 620,58			<input type="checkbox"/>	<input checked="" type="checkbox"/>
T004577	LONGOBUCCO	97	31	Pascolo Cesp 2		0	70	0,05	0,04	€ 6,80			<input type="checkbox"/>	<input checked="" type="checkbox"/>
T004578	LONGOBUCCO	97	32	Seminativo 2	1	70	30	17,59	10,55	€ 2 393,84			<input type="checkbox"/>	<input checked="" type="checkbox"/>
T004579	LONGOBUCCO	97	33	Pascolo Arb 2		13	60	0,63	0,42	€ 85,74			<input type="checkbox"/>	<input checked="" type="checkbox"/>
T004580	LONGOBUCCO	97	34	Pascolo Arb 2		10	60	0,49	0,33	€ 66,68			<input type="checkbox"/>	<input checked="" type="checkbox"/>
T004581	LONGOBUCCO	97	35	Pascolo Arb 2		83	10	3,86	2,58	€ 525,31			<input type="checkbox"/>	<input checked="" type="checkbox"/>
T004582	LONGOBUCCO	97	36	Seminativo 2		12	70	2,62	0,98	€ 356,56			<input type="checkbox"/>	<input checked="" type="checkbox"/>
T004583	LONGOBUCCO	97	37	Pascolo Cesp 2	1	15	90	3,59	2,39	€ 488,57			<input type="checkbox"/>	<input checked="" type="checkbox"/>
T004584	LONGOBUCCO	97	38	Seminativo 2	1	58	90	16,41	9,85	€ 2 233,26			<input type="checkbox"/>	<input checked="" type="checkbox"/>
T004585	LONGOBUCCO	97	39	Semin Arb 3	1	16	10	11,99	7,79	€ 1 631,73			<input type="checkbox"/>	<input checked="" type="checkbox"/>
T004550	LONGOBUCCO	97	4	Pascolo Cesp 2		21	10	0,65	0,44	€ 88,46			<input type="checkbox"/>	<input checked="" type="checkbox"/>
T004586	LONGOBUCCO	97	41	Querceto 2	6	41	90	39,78	6,63	€ 5 413,71			<input type="checkbox"/>	<input checked="" type="checkbox"/>
T006383	LONGOBUCCO	97	42	Pascolo Cesp 2	1	32		4,11	2,74	€ 559,33	ESPROPRIO		<input type="checkbox"/>	<input checked="" type="checkbox"/>
T004551	LONGOBUCCO	97	5	Semin Irrig Arb 2		30	40	8,64	5,50	€ 1 175,83			<input type="checkbox"/>	<input checked="" type="checkbox"/>
T004552	LONGOBUCCO	97	6	Fabbr Rurale		0	95	-00		€ 0,00			<input type="checkbox"/>	<input checked="" type="checkbox"/>
T004553	LONGOBUCCO	97	7	Seminativo 2		18	30	3,78	1,42	€ 514,42			<input type="checkbox"/>	<input checked="" type="checkbox"/>
T004554	LONGOBUCCO	97	8	Fabbr Rurale		0	10	-00		€ 0,00			<input type="checkbox"/>	<input checked="" type="checkbox"/>
T004555	LONGOBUCCO	97	9	Pascolo 3		86	70	1,79	0,90	€ 243,60			<input type="checkbox"/>	<input checked="" type="checkbox"/>
T004587	LONGOBUCCO	98	28	Bosco Ceduo 3		18	40	0,48	0,29	€ 65,32			<input type="checkbox"/>	<input checked="" type="checkbox"/>
T004588	LONGOBUCCO	98	29	Bosco Ceduo 3		40	50	1,05	0,63	€ 142,90			<input type="checkbox"/>	<input checked="" type="checkbox"/>
T004589	LONGOBUCCO	98	30	Bosco Ceduo 3	1	10	0	2,84	1,70	€ 386,50			<input type="checkbox"/>	<input checked="" type="checkbox"/>
T004590	LONGOBUCCO	98	31	Seminativo 2		29	50	3,05	1,83	€ 415,08			<input type="checkbox"/>	<input checked="" type="checkbox"/>
T004591	LONGOBUCCO	98	32	Bosco Ceduo 2		55	90	1,44	0,87	€ 195,97			<input type="checkbox"/>	<input checked="" type="checkbox"/>
T004592	LONGOBUCCO	98	48	Pascolo Cesp 2		13	70	0,42	0,28	€ 57,16			<input type="checkbox"/>	<input checked="" type="checkbox"/>
T005035	LONGOBUCCO	98	63	Bosco Ceduo 3		0	50	0,12	0,07	€ 16,33			<input type="checkbox"/>	<input checked="" type="checkbox"/>
T005043	LONGOBUCCO	99	10	Pascolo Cesp 2	1	20	30	3,73	2,49	€ 507,62			<input type="checkbox"/>	<input checked="" type="checkbox"/>
T005044	LONGOBUCCO	99	11	Pascolo Cesp 2		10	30	0,32	0,21	€ 43,55			<input type="checkbox"/>	<input checked="" type="checkbox"/>
T005045	LONGOBUCCO	99	12	Semin Arb 3	3	72	60	38,49	25,02	€ 5 238,15			<input type="checkbox"/>	<input checked="" type="checkbox"/>
T005046	LONGOBUCCO	99	13	Semin Arb 3	5	81	80	60,09	39,06	€ 8 177,72			<input type="checkbox"/>	<input checked="" type="checkbox"/>



ID TERRENO	Comune	Foglio	Particella	Coltura	ha	a	ca	Reddito Dominicale	Reddito Agrario	Valore 2014	Provenienza	Destinazione d'uso	Pat. Disponibile	Pat. Indisponibile
T005047	LONGOBUCCO	99	21	Pascolo Cesp 2	2	1	50	6,37	4,25	€ 866,90			<input type="checkbox"/>	<input checked="" type="checkbox"/>
T005048	LONGOBUCCO	99	22	Pascolo Arb 2		52	0	1,61	1,07	€ 219,11			<input type="checkbox"/>	<input checked="" type="checkbox"/>
T005049	LONGOBUCCO	99	23	Fabbr Rurale		0	30	-00		€ 0,00			<input type="checkbox"/>	<input checked="" type="checkbox"/>
T005050	LONGOBUCCO	99	24	Semin Irrig Arb 2		74	0	21,02	13,38	€ 2 860,64			<input type="checkbox"/>	<input checked="" type="checkbox"/>
T005051	LONGOBUCCO	99	25	Pascolo Cesp 2		1	0	0,19	0,12	€ 25,86			<input type="checkbox"/>	<input checked="" type="checkbox"/>
T005052	LONGOBUCCO	99	26	Pascolo Cesp 2		16	20	0,50	0,33	€ 68,05			<input type="checkbox"/>	<input checked="" type="checkbox"/>
T005053	LONGOBUCCO	99	27	Pascolo Cesp 2		11	0	0,34	0,23	€ 46,27			<input type="checkbox"/>	<input checked="" type="checkbox"/>
T005054	LONGOBUCCO	99	28	Pascolo Cesp 2		18	40	0,57	0,38	€ 77,57			<input type="checkbox"/>	<input checked="" type="checkbox"/>
T005055	LONGOBUCCO	99	29	Semin Irrig 2		12	30	1,59	1,14	€ 216,39			<input type="checkbox"/>	<input checked="" type="checkbox"/>
T005036	LONGOBUCCO	99	3	Pascolo 2		35	50	2,02	0,73	€ 274,90			<input type="checkbox"/>	<input checked="" type="checkbox"/>
T005056	LONGOBUCCO	99	30	Pascolo Cesp 2		1	70	0,27	0,18	€ 36,74			<input type="checkbox"/>	<input checked="" type="checkbox"/>
T005057	LONGOBUCCO	99	37	Seminativo 3	3	14	10	32,44	19,47	€ 4 414,80			<input type="checkbox"/>	<input checked="" type="checkbox"/>
T005058	LONGOBUCCO	99	38	Pascolo 3		55	70	1,15	0,58	€ 156,50			<input type="checkbox"/>	<input checked="" type="checkbox"/>
T005059	LONGOBUCCO	99	39	Pascolo Cesp 2	2	45	60	11,42	5,07	€ 1 554,16			<input type="checkbox"/>	<input checked="" type="checkbox"/>
T005037	LONGOBUCCO	99	4	Pascolo 2		26	60	1,51	0,55	€ 205,50			<input type="checkbox"/>	<input checked="" type="checkbox"/>
T005060	LONGOBUCCO	99	40	Bosco Ceduo 1	3	52	30	20,10	5,45	€ 2 735,43			<input type="checkbox"/>	<input checked="" type="checkbox"/>
T005061	LONGOBUCCO	99	41	Seminativo 3	1	27	0	13,12	7,87	€ 1 785,52			<input type="checkbox"/>	<input checked="" type="checkbox"/>
T005062	LONGOBUCCO	99	42	Bosco Alto 2	15	50	80	88,10	48,06	€ 11 989,64			<input type="checkbox"/>	<input checked="" type="checkbox"/>
T005063	LONGOBUCCO	99	43	Seminativo 3	3	0	30	31,33	18,80	€ 4 263,74			<input type="checkbox"/>	<input checked="" type="checkbox"/>
T005064	LONGOBUCCO	99	44	Pascolo Cesp 2		30	90	0,96	0,64	€ 130,65			<input type="checkbox"/>	<input checked="" type="checkbox"/>
T005065	LONGOBUCCO	99	45	Bosco Ceduo 2		99	40	5,65	1,54	€ 768,92			<input type="checkbox"/>	<input checked="" type="checkbox"/>
T005038	LONGOBUCCO	99	5	Pascolo 2		22	50	1,28	0,46	€ 174,20			<input type="checkbox"/>	<input checked="" type="checkbox"/>
T005039	LONGOBUCCO	99	6	Bosco Ceduo 2	7	85	90	44,65	12,18	€ 6 075,79			<input type="checkbox"/>	<input checked="" type="checkbox"/>
T005066	LONGOBUCCO	99	62	Bosco Ceduo 2	6	89	30	39,16	10,68	€ 5 329,33			<input type="checkbox"/>	<input checked="" type="checkbox"/>
T005067	LONGOBUCCO	99	63	Seminativo 3	2	81	40	29,07	17,44	€ 3 956,17			<input type="checkbox"/>	<input checked="" type="checkbox"/>
T005068	LONGOBUCCO	99	64	Seminativo 3		79	60	8,22	4,93	€ 1 118,67			<input type="checkbox"/>	<input checked="" type="checkbox"/>
T005069	LONGOBUCCO	99	66	Pascolo Cesp 2	1	0	60	3,12	2,08	€ 424,60			<input type="checkbox"/>	<input checked="" type="checkbox"/>
T005040	LONGOBUCCO	99	7	Pascolo Cesp 2	3	44	60	16,02	7,12	€ 2 180,18			<input type="checkbox"/>	<input checked="" type="checkbox"/>
T005041	LONGOBUCCO	99	8	Pascolo Cesp 2		16	80	0,52	0,35	€ 70,77			<input type="checkbox"/>	<input checked="" type="checkbox"/>
T005042	LONGOBUCCO	99	9	Pascolo Cesp 2	1	14	80	3,56	2,37	€ 484,48			<input type="checkbox"/>	<input checked="" type="checkbox"/>
<b>1473</b>	<b>Totali per Comune</b>									<b>€ 3 831 466,69</b>				
T008893	MALVITO	10	235	Querceto 1		3	80		0,06	€ 655,04	Dec.Esp.n.28 del 24/11/2008	D.LL.PP. Gest.Ris.Idr.	<input type="checkbox"/>	<input checked="" type="checkbox"/>

ID TERRENO	Comune	Foglio	Particella	Coltura	ha	a	ca	Reddito Dominicale	Reddito Agrario	Valore 2014	Provenienza	Destinazione d'uso	Pat. Disponibile	Pat. Indisponibile	
T008894	MALVITO	10	237	Seminativo 3			8	0,01	0,01	€ 13,79	Dec.Esp.n.28 del 24/11/2000	D.LL.PP. Gest.Ris.Idr.	<input type="checkbox"/>	<input checked="" type="checkbox"/>	
T008895	MALVITO	10	239	Semin Arb 3		2	26	0,41	0,13	€ 389,58	Dec.Esp.n.28 del 24/11/2000	D.LL.PP. Gest.Ris.Idr.	<input type="checkbox"/>	<input checked="" type="checkbox"/>	
T008869	MALVITO	8	603	Semin Arb 3			4	0,01	0,01	€ 23,58	Dec.Esp.n.28 del 24/11/2000	D.LL.PP. Gest.Ris.Idr.	<input type="checkbox"/>	<input checked="" type="checkbox"/>	
T008870	MALVITO	8	605	Semin Arb 3		2	0	0,36	0,11	€ 1 476,96	Dec.Esp.n.28 del 24/11/2000	D.LL.PP. Gest.Ris.Idr.	<input type="checkbox"/>	<input checked="" type="checkbox"/>	
T008871	MALVITO	8	608	Semin Arb 3			90	0,16	0,05	€ 164,69	Dec.Esp.n.28 del 24/11/2000	D.LL.PP. Gest.Ris.Idr.	<input type="checkbox"/>	<input checked="" type="checkbox"/>	
T008875	MALVITO	9	1194	Uliveto 1			8	0,03	0,02	€ 47,16	Dec.Esp.n.28 del 24/11/2000	D.LL.PP. Gest.Ris.Idr.	<input type="checkbox"/>	<input checked="" type="checkbox"/>	
T008876	MALVITO	9	1196	Uliveto 1		5	63	2,18	1,45	€ 1 254,18	Dec.Esp.n.28 del 24/11/2000	D.LL.PP. Gest.Ris.Idr.	<input type="checkbox"/>	<input checked="" type="checkbox"/>	
T008877	MALVITO	9	1198	Uliveto 1			53	0,21	0,14	€ 312,47	Dec.Esp.n.28 del 24/11/2000	D.LL.PP. Gest.Ris.Idr.	<input type="checkbox"/>	<input checked="" type="checkbox"/>	
T008878	MALVITO	9	1205	Semin Arb 3		2	90	0,05	0,01	€ 526,52	Dec.Esp.n.28 del 24/11/2000	D.LL.PP. Gest.Ris.Idr.	<input type="checkbox"/>	<input checked="" type="checkbox"/>	
T008879	MALVITO	9	1208	Pascolo Cesp 1			90	0,05	0,01	€ 163,40	Dec.Esp.n.28 del 24/11/2000	D.LL.PP. Gest.Ris.Idr.	<input type="checkbox"/>	<input checked="" type="checkbox"/>	
T008882	MALVITO	9	1215	Seminativo 2		2	35	0,55	0,19	€ 396,48	Dec.Esp.n.28 del 24/11/2000	D.LL.PP. Gest.Ris.Idr.	<input type="checkbox"/>	<input checked="" type="checkbox"/>	
T008881	MALVITO	9	1217	Uliveto 1		3	35	1,30	0,87	€ 608,23	Dec.Esp.n.28 del 24/11/2000	D.LL.PP. Gest.Ris.Idr.	<input type="checkbox"/>	<input checked="" type="checkbox"/>	
T008883	MALVITO	9	1219	Seminativo 2		1	80	0,42	0,15	€ 326,81	Dec.Esp.n.28 del 24/11/2000	D.LL.PP. Gest.Ris.Idr.	<input type="checkbox"/>	<input checked="" type="checkbox"/>	
T008880	MALVITO	9	1221	Seminativo 2		1	45	0,34	0,12	€ 263,26	Dec.Esp.n.28 del 24/11/2000	D.LL.PP. Gest.Ris.Idr.	<input type="checkbox"/>	<input checked="" type="checkbox"/>	
T008884	MALVITO	9	1225	Seminativo 2		2	40	0,56	0,26	€ 534,64	Dec.Esp.n.28 del 24/11/2000	D.LL.PP. Gest.Ris.Idr.	<input type="checkbox"/>	<input checked="" type="checkbox"/>	
T008885	MALVITO	9	1242	Uliveto 1		4	0	1,55	1,03	€ 17 340,00	Dec.Esp.n.28 del 24/11/2000	D.LL.PP. Gest.Ris.Idr.	<input type="checkbox"/>	<input checked="" type="checkbox"/>	
T008886	MALVITO	9	1245	Uliveto 1			10	0,04	0,01	€ 1 466,25	Dec.Esp.n.28 del 24/11/2000	D.LL.PP. Gest.Ris.Idr.	<input type="checkbox"/>	<input checked="" type="checkbox"/>	
T008887	MALVITO	9	1247	Uliveto 1		1	50	0,58	0,39	€ 23 313,38	Dec.Esp.n.28 del 24/11/2000	D.LL.PP. Gest.Ris.Idr.	<input type="checkbox"/>	<input checked="" type="checkbox"/>	
T008888	MALVITO	9	1250	Uliveto 1		1	27	0,49	0,33	€ 400,24	Dec.Esp.n.28 del 24/11/2000	D.LL.PP. Gest.Ris.Idr.	<input type="checkbox"/>	<input checked="" type="checkbox"/>	
T008889	MALVITO	9	1253	Uliveto 1		1	14	0,44	0,29	€ 672,10	Dec.Esp.n.28 del 24/11/2000	D.LL.PP. Gest.Ris.Idr.	<input type="checkbox"/>	<input checked="" type="checkbox"/>	
T008890	MALVITO	9	1274	Uliveto 1			65	0,25	0,17	€ 204,85	Dec.Esp.n.28 del 24/11/2000	D.LL.PP. Gest.Ris.Idr.	<input type="checkbox"/>	<input checked="" type="checkbox"/>	
T008891	MALVITO	9	1284	Uliveto 1		2	5	0,79	0,53	€ 544,05	Dec.Esp.n.28 del 24/11/2000	D.LL.PP. Gest.Ris.Idr.	<input type="checkbox"/>	<input checked="" type="checkbox"/>	
T008892	MALVITO	9	1305	Uliveto 1		1	94	0,75	0,56	€ 327,31	Dec.Esp.n.28 del 24/11/2000	D.LL.PP. Gest.Ris.Idr.	<input type="checkbox"/>	<input checked="" type="checkbox"/>	
<b>24</b>	<b>Totali per Comune</b>										<b>€ 51 424,97</b>				
T007916	MENDICINO	12	100	Bosco Ceduo 3		5	50	0,14	0,09	€ 0,00	ex Casmez-P. di stima		<input checked="" type="checkbox"/>	<input type="checkbox"/>	
T007913	MENDICINO	12	108	Pascolo Arb		54	80	4,81	2,55	€ 0,00	ex Casmez-P. di stima		<input checked="" type="checkbox"/>	<input type="checkbox"/>	
T007917	MENDICINO	12	134	Pascolo Arb		66	70	5,86	3,10	€ 0,00	ex Casmez-P. di stima		<input checked="" type="checkbox"/>	<input type="checkbox"/>	
T007909	MENDICINO	12	141	Semin Irrig Arb 2		33	80	14,84	6,11	€ 30 443,28	ex Casmez-P. di stima		<input checked="" type="checkbox"/>	<input type="checkbox"/>	
T007914	MENDICINO	12	142	Pascolo Arb		65	70	5,77	3,05	€ 0,00	ex Casmez-P. di stima		<input checked="" type="checkbox"/>	<input type="checkbox"/>	
T007910	MENDICINO	12	143	Uliveto 4	1	11	10	10,90	17,21	€ 0,00	ex Casmez-P. di stima		<input checked="" type="checkbox"/>	<input type="checkbox"/>	
T007915	MENDICINO	12	144	Pascolo Cesp 2		51	40	0,80	0,27	€ 0,00	ex Casmez-P. di stima		<input checked="" type="checkbox"/>	<input type="checkbox"/>	
T007911	MENDICINO	12	224	Bosco Ceduo 2		10	40	0,38	0,32	€ 0,00	ex Casmez-P. di stima		<input checked="" type="checkbox"/>	<input type="checkbox"/>	

ID TERRENO	Comune	Foglio	Particella	Coltura	ha	a	ca	Reddito Dominicale	Reddito Agrario	Valore 2014	Provenienza	Destinazione d'uso	Pat. Disponibile	Pat. Indisponibile	
T007918	MENDICINO	12	70	Fu d'accertamento		31	80	-00	-00	€ 0,00	ex Casmez-P. di stima		<input checked="" type="checkbox"/>	<input type="checkbox"/>	
T007912	MENDICINO	12	99	Seminativo 3		88	70	18,32	11,45	€ 0,00	ex Casmez-P. di stima		<input checked="" type="checkbox"/>	<input type="checkbox"/>	
T008441	MENDICINO	24	318	Pascolo Cesp			75	0,04	0,02	€ 5,44		Dip.LL.PP. Acquedotti	<input type="checkbox"/>	<input checked="" type="checkbox"/>	
<b>11</b>	<b>Totali per Comune</b>							<b>€ 30 448,72</b>							
T006095	MONGRASSANO	25	1	Bosco Alto 2	108	20	50	726,48	355,30	€ 98 867,54			<input type="checkbox"/>	<input checked="" type="checkbox"/>	
T006096	MONGRASSANO	25	2	Bosco Alto 2	74	10	80	497,56	229,64	€ 67 713,54			<input type="checkbox"/>	<input checked="" type="checkbox"/>	
T006097	MONGRASSANO	25	4	Bosco Alto 3	79	2	60	326,51	122,44	€ 44 435,14			<input type="checkbox"/>	<input checked="" type="checkbox"/>	
T006098	MONGRASSANO	25	5	Bosco Alto 3	17	29	90	71,47	26,80	€ 9 726,44			<input type="checkbox"/>	<input checked="" type="checkbox"/>	
T005944	MONGRASSANO	7	12	Bosco Ceduo 2	17	4	0	123,21	52,80	€ 16 767,80			<input type="checkbox"/>	<input checked="" type="checkbox"/>	
T005945	MONGRASSANO	7	14	Seminativo 4	5	48	20	50,96	33,97	€ 6 935,21			<input type="checkbox"/>	<input checked="" type="checkbox"/>	
T005946	MONGRASSANO	7	16	Seminativo 4		59	80	5,56	3,71	€ 756,67			<input type="checkbox"/>	<input checked="" type="checkbox"/>	
T005947	MONGRASSANO	7	21	Fabbr Rurale			76	-00		€ 0,00			<input type="checkbox"/>	<input checked="" type="checkbox"/>	
T005948	MONGRASSANO	7	23	Bosco Ceduo 2	10	55	60	76,32	32,71	€ 10 386,48			<input type="checkbox"/>	<input checked="" type="checkbox"/>	
T005949	MONGRASSANO	7	24	Bosco Ceduo 2	1	82	20	13,17	5,65	€ 1 792,32			<input type="checkbox"/>	<input checked="" type="checkbox"/>	
T005950	MONGRASSANO	7	25	Seminativo 3		42	60	6,60	4,40	€ 898,20			<input type="checkbox"/>	<input checked="" type="checkbox"/>	
T005951	MONGRASSANO	7	26	Seminativo 3		68	60	10,63	7,09	€ 1 446,65			<input type="checkbox"/>	<input checked="" type="checkbox"/>	
T005952	MONGRASSANO	7	27	Seminativo 4		53	90	5,01	3,34	€ 681,82			<input type="checkbox"/>	<input checked="" type="checkbox"/>	
T005953	MONGRASSANO	7	28	Seminativo 4	1	2	30	9,51	6,34	€ 1 294,23			<input type="checkbox"/>	<input checked="" type="checkbox"/>	
T005954	MONGRASSANO	7	29	Seminativo 4	2	30	60	21,44	14,29	€ 2 917,80			<input type="checkbox"/>	<input checked="" type="checkbox"/>	
T005943	MONGRASSANO	7	3	Pascolo Cesp		70	40	2,18	0,36	€ 296,68			<input type="checkbox"/>	<input checked="" type="checkbox"/>	
T005955	MONGRASSANO	7	30	Seminativo 4		23	10	2,15	1,43	€ 292,60			<input type="checkbox"/>	<input checked="" type="checkbox"/>	
T005956	MONGRASSANO	7	31	Seminativo 4	6	25	40	58,14	38,76	€ 7 912,34			<input type="checkbox"/>	<input checked="" type="checkbox"/>	
T006068	MONGRASSANO	7	32	Seminativo 4	2	32	50	21,61	14,41	€ 2 940,93			<input type="checkbox"/>	<input checked="" type="checkbox"/>	
T006069	MONGRASSANO	7	33	Seminativo 4	2	4	80	19,04	12,69	€ 2 591,18			<input type="checkbox"/>	<input checked="" type="checkbox"/>	
T006070	MONGRASSANO	7	34	Bosco Ceduo 2	34	97	80	252,90	108,39	€ 34 417,47			<input type="checkbox"/>	<input checked="" type="checkbox"/>	
T006071	MONGRASSANO	7	35	Bosco Alto 1	13	24	40	116,28	20,52	€ 15 824,69			<input type="checkbox"/>	<input checked="" type="checkbox"/>	
T006072	MONGRASSANO	7	36	Semin Irrig	1	67	30	43,20	17,28	€ 5 879,14			<input type="checkbox"/>	<input checked="" type="checkbox"/>	
T006073	MONGRASSANO	7	38	Bosco Alto 1	133	70	70	1 173,92	207,16	€ 159 760,19			<input type="checkbox"/>	<input checked="" type="checkbox"/>	
T006074	MONGRASSANO	7	40	Bosco Alto 3		1	60	0,07	0,02	€ 9,53			<input type="checkbox"/>	<input checked="" type="checkbox"/>	
T006075	MONGRASSANO	7	41	Bosco Alto 1	20	34	90	84,08	31,53	€ 11 442,55			<input type="checkbox"/>	<input checked="" type="checkbox"/>	
T006099	MONGRASSANO	7	47	Seminativo 3	2	49	94	38,72	25,82	€ 5 269,45			<input type="checkbox"/>	<input checked="" type="checkbox"/>	
T006112	MONGRASSANO	7	50	Cast frutto 3	6	25	20	64,58	25,83	€ 8 788,77			<input type="checkbox"/>	<input checked="" type="checkbox"/>	

ID TERRENO	Comune	Foglio	Particella	Coltura	ha	a	ca	Reddito Dominicale	Reddito Agrario	Valore 2014	Provenienza	Destinazione d'uso	Pat. Disponibile	Pat. Indisponibile	
T006101	MONGRASSANO	7	52	Seminativo 3		16	40	2,54	1,69	€ 345,67			<input type="checkbox"/>	<input checked="" type="checkbox"/>	
T006102	MONGRASSANO	7	53	Seminativo 3		4	83	0,75	0,50	€ 102,07			<input type="checkbox"/>	<input checked="" type="checkbox"/>	
T006103	MONGRASSANO	7	54	Seminativo 3		2	47	0,38	0,26	€ 51,71			<input type="checkbox"/>	<input checked="" type="checkbox"/>	
T006104	MONGRASSANO	7	55	Cast frutto 2	2	76	70	42,87	15,72	€ 5 834,23			<input type="checkbox"/>	<input checked="" type="checkbox"/>	
T006105	MONGRASSANO	7	57	Cast frutto 2		1	53	0,24	0,09	€ 32,66			<input type="checkbox"/>	<input checked="" type="checkbox"/>	
T006106	MONGRASSANO	7	58	Cast frutto 2		0	48	0,07	0,03	€ 9,53			<input type="checkbox"/>	<input checked="" type="checkbox"/>	
T006107	MONGRASSANO	7	59	Bosco Alto 3	60	7	40	248,21	93,08	€ 33 779,20			<input type="checkbox"/>	<input checked="" type="checkbox"/>	
T006108	MONGRASSANO	7	61	Bosco Alto 3		1	46	0,06	0,02	€ 8,17			<input type="checkbox"/>	<input checked="" type="checkbox"/>	
T006109	MONGRASSANO	7	62	Bosco Alto 3		6	79	0,28	0,11	€ 38,11			<input type="checkbox"/>	<input checked="" type="checkbox"/>	
T006114	MONGRASSANO	7	64	Fabbr Rurale		27	40	-00		€ 0,00			<input type="checkbox"/>	<input checked="" type="checkbox"/>	
T006076	MONGRASSANO	8	1	Bosco Alto 2		33	30	2,24	1,03	€ 304,84			<input type="checkbox"/>	<input checked="" type="checkbox"/>	
T006085	MONGRASSANO	8	10	Bosco Alto 2		20	20	1,36	0,63	€ 185,08			<input type="checkbox"/>	<input checked="" type="checkbox"/>	
T006086	MONGRASSANO	8	11	Semin Irrig		81	90	21,15	8,46	€ 2 878,33			<input type="checkbox"/>	<input checked="" type="checkbox"/>	
T006087	MONGRASSANO	8	12	Bosco Alto 1	12	23	70	107,44	18,96	€ 14 621,64			<input type="checkbox"/>	<input checked="" type="checkbox"/>	
T006088	MONGRASSANO	8	13	Bosco Ceduo 2	9	51	10	68,70	29,47	€ 9 349,47			<input type="checkbox"/>	<input checked="" type="checkbox"/>	
T006089	MONGRASSANO	8	14	Bosco Ceduo 3	41	68	0	193,73	129,16	€ 26 364,95			<input type="checkbox"/>	<input checked="" type="checkbox"/>	
T006077	MONGRASSANO	8	2	Semin Irrig		13	30	3,43	1,37	€ 466,79			<input type="checkbox"/>	<input checked="" type="checkbox"/>	
T006078	MONGRASSANO	8	3	Bosco Alto 2		18	20	1,22	0,56	€ 166,03			<input type="checkbox"/>	<input checked="" type="checkbox"/>	
T006079	MONGRASSANO	8	4	Bosco Alto 2	1	39	60	9,37	4,33	€ 1 275,17			<input type="checkbox"/>	<input checked="" type="checkbox"/>	
T006080	MONGRASSANO	8	5	Bosco Ceduo 2	13	90	10	100,51	43,08	€ 13 678,53			<input type="checkbox"/>	<input checked="" type="checkbox"/>	
T006081	MONGRASSANO	8	6	Bosco Ceduo 3		19	90	0,92	0,62	€ 125,20			<input type="checkbox"/>	<input checked="" type="checkbox"/>	
T006082	MONGRASSANO	8	7	Fabbr Rurale		7	10	-00		€ 0,00			<input type="checkbox"/>	<input checked="" type="checkbox"/>	
T006083	MONGRASSANO	8	8	Bosco Alto 1	37	64	40	330,51	58,32	€ 44 979,50			<input type="checkbox"/>	<input checked="" type="checkbox"/>	
T006084	MONGRASSANO	8	9	Bosco Ceduo 3		2	10	0,10	0,07	€ 13,61			<input type="checkbox"/>	<input checked="" type="checkbox"/>	
T006094	MONGRASSANO	9	10	Bosco Alto 2	101	58	40	682,03	314,78	€ 92 818,28			<input type="checkbox"/>	<input checked="" type="checkbox"/>	
T006090	MONGRASSANO	9	2	Bosco Alto 2		1	70	0,11	0,05	€ 14,97			<input type="checkbox"/>	<input checked="" type="checkbox"/>	
T006091	MONGRASSANO	9	3	Bosco Alto 2		5	90	0,40	0,18	€ 54,44			<input type="checkbox"/>	<input checked="" type="checkbox"/>	
T006092	MONGRASSANO	9	5	Bosco Alto 2		3	50	0,23	0,11	€ 31,30			<input type="checkbox"/>	<input checked="" type="checkbox"/>	
T006093	MONGRASSANO	9	9	Bosco Alto 3	4	60	70	19,03	7,14	€ 2 589,82			<input type="checkbox"/>	<input checked="" type="checkbox"/>	
<b>57</b>	<b>Totali per Comune</b>										<b>€ 770 164,61</b>				
T006115	MONTALTO UFFUGO	75	12	Bosco Alto 2	58	59	40	181,57	30,26	€ 24 710,08			<input type="checkbox"/>	<input checked="" type="checkbox"/>	
T006116	MONTALTO UFFUGO	75	13	Bosco Alto 2	11	33	30	35,12	5,85	€ 4 779,52			<input type="checkbox"/>	<input checked="" type="checkbox"/>	

ID TERRENO	Comune	Foglio	Particella	Coltura	ha	a	ca	Reddito Dominicale	Reddito Agrario	Valore 2014	Provenienza	Destinazione d'uso	Pat. Disponibile	Pat. Indisponibile
T006117	MONTALTO UFFUGO	75	14	Bosco Alto 2	90	79	80	281,36	46,89	€ 38 290,62			<input type="checkbox"/>	<input checked="" type="checkbox"/>
T006118	MONTALTO UFFUGO	75	15	Bosco Alto 2		1	90	0,06	0,01	€ 8,17			<input type="checkbox"/>	<input checked="" type="checkbox"/>
T006119	MONTALTO UFFUGO	75	16	Bosco Alto 2		3	70	0,11	0,02	€ 14,97			<input type="checkbox"/>	<input checked="" type="checkbox"/>
T006120	MONTALTO UFFUGO	75	17	Bosco Alto 2		3	10	0,10	0,02	€ 13,61			<input type="checkbox"/>	<input checked="" type="checkbox"/>
T006121	MONTALTO UFFUGO	75	18	Bosco Alto 2		0	56	0,02	0,01	€ 2,72			<input type="checkbox"/>	<input checked="" type="checkbox"/>
T006122	MONTALTO UFFUGO	75	19	Bosco Alto 2		4	80	0,15	0,02	€ 20,41			<input type="checkbox"/>	<input checked="" type="checkbox"/>
T006123	MONTALTO UFFUGO	75	20	Seminativo 4	3	70	30	47,81	24,86	€ 6 506,52			<input type="checkbox"/>	<input checked="" type="checkbox"/>
T006124	MONTALTO UFFUGO	75	21	Seminativo 3	7	46	70	134,97	96,41	€ 18 368,23			<input type="checkbox"/>	<input checked="" type="checkbox"/>
T006125	MONTALTO UFFUGO	75	22	Bosco Alto 2	1	13	90	3,53	0,59	€ 480,40			<input type="checkbox"/>	<input checked="" type="checkbox"/>
T006126	MONTALTO UFFUGO	75	23	Fabbr Rurale		5	10	-00		€ 0,00			<input type="checkbox"/>	<input checked="" type="checkbox"/>
T006127	MONTALTO UFFUGO	75	24	Semin Irrig Arb 3	10	62	50	192,06	137,18	€ 26 137,68			<input type="checkbox"/>	<input checked="" type="checkbox"/>
T006128	MONTALTO UFFUGO	75	25	Bosco Alto 2	4	24	50	13,15	2,19	€ 1 789,60			<input type="checkbox"/>	<input checked="" type="checkbox"/>
T006129	MONTALTO UFFUGO	75	26	Bosco Alto 2	18	14	0	56,21	9,37	€ 7 649,69			<input type="checkbox"/>	<input checked="" type="checkbox"/>
<b>15</b>	<b>Totali per Comune</b>									<b>€ 128 772,22</b>				
T005151	MORANO CALABRO	48	10	Bosco Alto 1	1	34	60	6,95	2,09	€ 945,83			<input type="checkbox"/>	<input checked="" type="checkbox"/>
T005150	MORANO CALABRO	48	9	Pascolo 1	0	17	0	0,88	0,53	€ 119,76			<input type="checkbox"/>	<input checked="" type="checkbox"/>
<b>2</b>	<b>Totali per Comune</b>									<b>€ 1 065,59</b>				
T005156	ORSOMARSO	12	12	Bosco Alto	2	67	90	6,92	2,77	€ 941,75			<input type="checkbox"/>	<input checked="" type="checkbox"/>
T005157	ORSOMARSO	12	13	Bosco Alto	7	6	40	18,24	7,30	€ 2 482,30			<input type="checkbox"/>	<input checked="" type="checkbox"/>
T005158	ORSOMARSO	12	33	Bosco Alto	219	13	20	565,86	226,34	€ 77 008,57			<input type="checkbox"/>	<input checked="" type="checkbox"/>
T005155	ORSOMARSO	12	5	Bosco Alto	14	63	40	37,79	15,12	€ 5 142,89			<input type="checkbox"/>	<input checked="" type="checkbox"/>
T005160	ORSOMARSO	19	10	Bosco Alto	7	97	40	20,59	8,24	€ 2 802,12			<input type="checkbox"/>	<input checked="" type="checkbox"/>
T005161	ORSOMARSO	19	12	Bosco Alto	24	69	60	63,77	25,51	€ 8 678,54			<input type="checkbox"/>	<input checked="" type="checkbox"/>
T005162	ORSOMARSO	19	13	Pascolo 1	4	90	0	17,71	5,06	€ 2 410,18			<input type="checkbox"/>	<input checked="" type="checkbox"/>
T005163	ORSOMARSO	19	14	Bosco Alto	62	96	10	162,58	65,03	€ 22 125,71			<input type="checkbox"/>	<input checked="" type="checkbox"/>
T005164	ORSOMARSO	19	15	Pascolo 2	2	33	0	6,02	1,20	€ 819,27			<input type="checkbox"/>	<input checked="" type="checkbox"/>
T005165	ORSOMARSO	19	16	Pascolo 2	0	89	20	2,30	0,46	€ 313,01			<input type="checkbox"/>	<input checked="" type="checkbox"/>
T005159	ORSOMARSO	19	9	Seminativo 3	9	91	10	56,30	40,95	€ 7 661,93			<input type="checkbox"/>	<input checked="" type="checkbox"/>
T005166	ORSOMARSO	34	17	Bosco Ceduo 3	28	27	90	29,21	29,21	€ 3 975,22			<input type="checkbox"/>	<input checked="" type="checkbox"/>
T005167	ORSOMARSO	34	18	Seminativo 4	3	98	80	10,30	29,21	€ 1 401,74			<input type="checkbox"/>	<input checked="" type="checkbox"/>
T005183	ORSOMARSO	34	19	Pascolo 1	3	33	30	12,05	3,44	€ 1 639,90			<input type="checkbox"/>	<input checked="" type="checkbox"/>
T005182	ORSOMARSO	34	55	Pascolo 1	1	47	90	5,35	1,53	€ 728,09			<input type="checkbox"/>	<input checked="" type="checkbox"/>

ID TERRENO	Comune	Foglio	Particella	Coltura	ha	a	ca	Reddito Dominicale	Reddito Agrario	Valore 2014	Provenienza	Destinazione d'uso	Pat. Disponibile	Pat. Indisponibile
T005168	ORSOMARSO	35	5	Bosco Ceduo 1	89	68	90	277,92	277,92	€ 37 822,47			<input type="checkbox"/>	<input checked="" type="checkbox"/>
T005169	ORSOMARSO	35	6	Bosco Alto	58	63	40	151,41	60,56	€ 20 605,57			<input type="checkbox"/>	<input checked="" type="checkbox"/>
T005170	ORSOMARSO	35	7	Bosco Alto	93	12	40	240,47	96,19	€ 32 725,85			<input type="checkbox"/>	<input checked="" type="checkbox"/>
T005171	ORSOMARSO	35	8	Pascolo 1	16	78	20	60,67	17,33	€ 8 256,65			<input type="checkbox"/>	<input checked="" type="checkbox"/>
T005175	ORSOMARSO	37	10	Bosco Alto	2	92	60	7,56	3,02	€ 1 028,85			<input type="checkbox"/>	<input checked="" type="checkbox"/>
T005172	ORSOMARSO	37	2	Bosco Alto	28	92	0	74,68	29,87	€ 10 163,29			<input type="checkbox"/>	<input checked="" type="checkbox"/>
T005173	ORSOMARSO	37	5	Bosco Alto	21	35	30	55,14	22,06	€ 7 504,07			<input type="checkbox"/>	<input checked="" type="checkbox"/>
T005174	ORSOMARSO	37	9	Pascolo 1	6	89	80	24,94	7,13	€ 3 394,11			<input type="checkbox"/>	<input checked="" type="checkbox"/>
T005152	ORSOMARSO	4	36	Bosco Alto	32	81	60	84,74	33,90	€ 11 532,37			<input type="checkbox"/>	<input checked="" type="checkbox"/>
T005153	ORSOMARSO	4	45	Bosco Alto	17	85	90	46,12	18,45	€ 6 276,53			<input type="checkbox"/>	<input checked="" type="checkbox"/>
T005154	ORSOMARSO	4	47	Bosco Alto	16	30	10	42,09	16,84	€ 5 728,08			<input type="checkbox"/>	<input checked="" type="checkbox"/>
T005176	ORSOMARSO	49	1	Bosco Alto	47	97	80	123,89	49,56	€ 16 860,34			<input type="checkbox"/>	<input checked="" type="checkbox"/>
T005177	ORSOMARSO	49	2	Bosco Alto	26	48	90	68,40	27,36	€ 9 308,64			<input type="checkbox"/>	<input checked="" type="checkbox"/>
T005178	ORSOMARSO	49	3	Pascolo 1	12	8	30	43,68	12,48	€ 5 944,46			<input type="checkbox"/>	<input checked="" type="checkbox"/>
T005179	ORSOMARSO	49	4	Bosco Alto	30	71	60	79,32	31,73	€ 10 794,75			<input type="checkbox"/>	<input checked="" type="checkbox"/>
T005180	ORSOMARSO	50	2	Bosco Alto	59	85	40	154,56	61,82	€ 21 034,26			<input type="checkbox"/>	<input checked="" type="checkbox"/>
T005181	ORSOMARSO	50	8	Bosco Alto	28	0	80	72,32	28,93	€ 9 842,12			<input type="checkbox"/>	<input checked="" type="checkbox"/>
<b>32</b>	<b>Totali per Comune</b>									<b>€ 356 953,62</b>				
T006130	PAOLA	25	4	Bosco Ceduo 2	101	87	0	157,83	105,22	€ 21 479,27			<input type="checkbox"/>	<input checked="" type="checkbox"/>
T006137	PAOLA	28	100	Pascolo 3	3	9	70	9,60	3,20	€ 1 306,48			<input type="checkbox"/>	<input checked="" type="checkbox"/>
T006138	PAOLA	28	101	Pascolo Cesp 2		53	0	1,37	0,82	€ 186,45			<input type="checkbox"/>	<input checked="" type="checkbox"/>
T006139	PAOLA	28	102	Semin Irrig 3		35	50	9,17	1,83	€ 1 247,96			<input type="checkbox"/>	<input checked="" type="checkbox"/>
T006140	PAOLA	28	105	Semin Irrig 3		87	40	22,57	4,51	€ 3 071,58			<input type="checkbox"/>	<input checked="" type="checkbox"/>
T006141	PAOLA	28	106	Semin Irrig 3		68	50	17,69	3,54	€ 2 407,45			<input type="checkbox"/>	<input checked="" type="checkbox"/>
T006142	PAOLA	28	107	Bosco Alto 1	225	85	90	1 399,76	699,88	€ 190 495,02			<input type="checkbox"/>	<input checked="" type="checkbox"/>
T006143	PAOLA	28	134	Bosco Ceduo 2	7	71	20	11,95	7,97	€ 1 626,29			<input type="checkbox"/>	<input checked="" type="checkbox"/>
T006144	PAOLA	28	135	Semin Irrig 3	2	57	50	66,49	13,30	€ 9 048,70			<input type="checkbox"/>	<input checked="" type="checkbox"/>
T006145	PAOLA	28	136	Fabbr Rurale		5	60	-00		€ 0,00			<input type="checkbox"/>	<input checked="" type="checkbox"/>
T006146	PAOLA	28	143	Semin Irrig 3	1	42	70	36,85	7,37	€ 5 014,96			<input type="checkbox"/>	<input checked="" type="checkbox"/>
T006147	PAOLA	28	147	Pascolo 3	6	4	50	18,73	6,24	€ 2 548,99			<input type="checkbox"/>	<input checked="" type="checkbox"/>
T006148	PAOLA	28	149	Semin Irrig 3	1	43	50	37,06	7,41	€ 5 043,54			<input type="checkbox"/>	<input checked="" type="checkbox"/>
T006149	PAOLA	28	153	Semin Irrig Arb 2		42	90	18,83	7,75	€ 2 562,60			<input type="checkbox"/>	<input checked="" type="checkbox"/>

ID TERRENO	Comune	Foglio	Particella	Coltura	ha	a	ca	Reddito Dominicale	Reddito Agrario	Valore 2014	Provenienza	Destinazione d'uso	Pat. Disponibile	Pat. Indisponibile
T006150	PAOLA	28	154	Semin Irrig Arb 3		22	70	6,45	2,11	€ 877,79			<input type="checkbox"/>	<input checked="" type="checkbox"/>
T006159	PAOLA	28	159	Fabbr Rurale			78	-00		€ 0,00			<input type="checkbox"/>	<input checked="" type="checkbox"/>
T006152	PAOLA	28	163	Fabbr Rurale			24	-00		€ 0,00			<input type="checkbox"/>	<input checked="" type="checkbox"/>
T006153	PAOLA	28	164	Fabbr Rurale		3	0	-00		€ 0,00			<input type="checkbox"/>	<input checked="" type="checkbox"/>
T006154	PAOLA	28	165	Pascolo 3		51	60	1,60	0,53	€ 217,75			<input type="checkbox"/>	<input checked="" type="checkbox"/>
T006155	PAOLA	28	166	Bosco Ceduo 2	3	35	20	5,19	3,46	€ 706,31			<input type="checkbox"/>	<input checked="" type="checkbox"/>
T006156	PAOLA	28	167	Uliveto 3	1	44	90	22,45	22,45	€ 3 055,25			<input type="checkbox"/>	<input checked="" type="checkbox"/>
T006131	PAOLA	28	19	Bosco Ceduo 2	11	69	20	18,12	12,08	€ 2 465,97			<input type="checkbox"/>	<input checked="" type="checkbox"/>
T006132	PAOLA	28	23	Fabbr Rurale			48	-00		€ 0,00			<input type="checkbox"/>	<input checked="" type="checkbox"/>
T006133	PAOLA	28	40	Semin Irrig Arb 3		49	60	14,09	4,61	€ 1 917,53			<input type="checkbox"/>	<input checked="" type="checkbox"/>
T008584	PAOLA	28	412	Semin Irrig Arb 2	2	13	95	93,92	38,67	€ 12 781,69			<input type="checkbox"/>	<input checked="" type="checkbox"/>
T008585	PAOLA	28	414	Semin Irrig Arb 2	4	58	50	201,28	82,88	€ 27 392,44			<input type="checkbox"/>	<input checked="" type="checkbox"/>
T008586	PAOLA	28	415	Semin Irrig Arb 2	3	6	77	134,67	55,45	€ 18 327,40			<input type="checkbox"/>	<input checked="" type="checkbox"/>
T008587	PAOLA	28	417	Semin Irrig Arb 2			90	0,40	0,16	€ 54,44			<input type="checkbox"/>	<input checked="" type="checkbox"/>
T006134	PAOLA	28	72	Pascolo 3	12	95	0	40,13	13,38	€ 5 461,34			<input type="checkbox"/>	<input checked="" type="checkbox"/>
T006135	PAOLA	28	84	Semin Irrig 3	1	30	20	33,62	6,72	€ 4 575,39			<input type="checkbox"/>	<input checked="" type="checkbox"/>
T006136	PAOLA	28	99	Semin Irrig Arb 3		44	90	12,75	4,17	€ 1 735,16			<input type="checkbox"/>	<input checked="" type="checkbox"/>
<b>31</b>	<b>Totali per Comune</b>									<b>€ 325 607,73</b>				
T006161	PEDACE	16	1	Bosco Ceduo 3	19	99	23	103,25	61,95	€ 14 051,42			<input type="checkbox"/>	<input checked="" type="checkbox"/>
T006192	PEDACE	16	10	Bosco Ceduo 3		80	0	4,13	2,48	€ 562,06			<input type="checkbox"/>	<input checked="" type="checkbox"/>
T006162	PEDACE	16	2	Pascolo 3	4	1	30	16,58	6,22	€ 2 256,39			<input type="checkbox"/>	<input checked="" type="checkbox"/>
T006163	PEDACE	16	3	Bosco Ceduo 3		52	90	2,73	1,64	€ 371,53			<input type="checkbox"/>	<input checked="" type="checkbox"/>
T006164	PEDACE	16	4	Bosco Ceduo 3	43	13	70	222,78	133,67	€ 30 318,40			<input type="checkbox"/>	<input checked="" type="checkbox"/>
T006197	PEDACE	16	5	Bosco Ceduo 3	170	8	50	878,42	527,05	€ 119 545,23			<input type="checkbox"/>	<input checked="" type="checkbox"/>
T006165	PEDACE	16	6	Bosco Ceduo 3	56	73	80	293,03	175,82	€ 39 878,81			<input type="checkbox"/>	<input checked="" type="checkbox"/>
T006166	PEDACE	16	7	Bosco Ceduo 3	25	32	80	130,81	78,48	€ 17 802,09			<input type="checkbox"/>	<input checked="" type="checkbox"/>
T006190	PEDACE	16	8	Bosco Ceduo 3		0	30	0,02	0,01	€ 2,72			<input type="checkbox"/>	<input checked="" type="checkbox"/>
T006191	PEDACE	16	9	Bosco Ceduo 3		3	20	0,17	0,10	€ 23,14			<input type="checkbox"/>	<input checked="" type="checkbox"/>
T006176	PEDACE	17	10a	Pascolo 3	11	50	21	47,52	17,82	€ 6 467,05			<input type="checkbox"/>	<input checked="" type="checkbox"/>
T006177	PEDACE	17	10b	Pascolo Arb 1	160	2	89	2 479,44	1 157,07	€ 337 429,97			<input type="checkbox"/>	<input checked="" type="checkbox"/>
T006167	PEDACE	17	1a	Pascolo 3	2	3	49	8,41	3,15	€ 1 144,53			<input type="checkbox"/>	<input checked="" type="checkbox"/>
T006168	PEDACE	17	1b	Pascolo Arb 1	44	76	81	693,62	323,69	€ 94 395,58			<input type="checkbox"/>	<input checked="" type="checkbox"/>

ID TERRENO	Comune	Foglio	Particella	Coltura	ha	a	ca	Reddito Dominicale	Reddito Agrario	Valore 2014	Provenienza	Destinazione d'uso	Pat. Disponibile	Pat. Indisponibile
T006169	PEDACE	17	2	Pascolo Arb 1	20	20	90	313,11	146,12	€ 42 611,52			<input type="checkbox"/>	<input checked="" type="checkbox"/>
T006170	PEDACE	17	3	Bosco Ceduo 3		41	30	2,13	1,28	€ 289,87			<input type="checkbox"/>	<input checked="" type="checkbox"/>
T006171	PEDACE	17	4	Pascolo Arb 1	1	57	40	24,39	13,38	€ 3 319,26			<input type="checkbox"/>	<input checked="" type="checkbox"/>
T006172	PEDACE	17	5	Pascolo 3	1	9	60	4,53	1,70	€ 616,49			<input type="checkbox"/>	<input checked="" type="checkbox"/>
T006173	PEDACE	17	6	Pascolo Arb 1	47	43	60	734,96	342,98	€ 100 021,59			<input type="checkbox"/>	<input checked="" type="checkbox"/>
T006174	PEDACE	17	7	Pascolo 3	2	68	80	11,11	4,16	€ 1 511,97			<input type="checkbox"/>	<input checked="" type="checkbox"/>
T006175	PEDACE	17	8	Seminativo 3	2	94	20	83,57	37,99	€ 11 373,14			<input type="checkbox"/>	<input checked="" type="checkbox"/>
T006178	PEDACE	18	1	Bosco Ceduo 3	24	53	10	126,59	76,02	€ 17 227,79			<input type="checkbox"/>	<input checked="" type="checkbox"/>
T006181	PEDACE	18	22	Pascolo 3	9	97	30	41,21	15,45	€ 5 608,32			<input type="checkbox"/>	<input checked="" type="checkbox"/>
T006182	PEDACE	18	32	Bosco Misto	14	16	20	102,40	58,51	€ 13 935,74			<input type="checkbox"/>	<input checked="" type="checkbox"/>
T006179	PEDACE	18	6	Pascolo 3	5	93	10	24,50	9,19	€ 3 334,23			<input type="checkbox"/>	<input checked="" type="checkbox"/>
T006180	PEDACE	18	8	Bosco Ceduo 3	65	31	50	337,32	202,39	€ 45 906,28			<input type="checkbox"/>	<input checked="" type="checkbox"/>
T006183	PEDACE	19	1	Pascolo 4	59	85	60	92,74	61,83	€ 12 621,10			<input type="checkbox"/>	<input checked="" type="checkbox"/>
T006193	PEDACE	19	129	Bosco Misto		89	60	6,48	3,70	€ 881,87			<input type="checkbox"/>	<input checked="" type="checkbox"/>
T006194	PEDACE	19	130	Bosco Misto	8	48	0	61,31	35,04	€ 8 343,75			<input type="checkbox"/>	<input checked="" type="checkbox"/>
T006195	PEDACE	19	131	Bosco Misto		25	40	1,84	1,05	€ 250,41			<input type="checkbox"/>	<input checked="" type="checkbox"/>
T006196	PEDACE	19	132	Bosco Misto		9	80	0,71	0,40	€ 96,62			<input type="checkbox"/>	<input checked="" type="checkbox"/>
T006184	PEDACE	19	19	Bosco Ceduo 3	1	22	0	6,30	3,78	€ 857,37			<input type="checkbox"/>	<input checked="" type="checkbox"/>
T006198	PEDACE	19	2	Bosco Misto	93	55	30	676,43	386,53	€ 92 056,17			<input type="checkbox"/>	<input checked="" type="checkbox"/>
T006185	PEDACE	19	21	Pascolo 3		89	40	3,69	1,39	€ 502,18			<input type="checkbox"/>	<input checked="" type="checkbox"/>
T006186	PEDACE	20	1	Bosco Ceduo 3	4	97	0	25,97	15,40	€ 3 534,29			<input type="checkbox"/>	<input checked="" type="checkbox"/>
T006201	PEDACE	20	15	Pascolo 2	2	59	50	20,10	9,38	€ 2 735,43			<input type="checkbox"/>	<input checked="" type="checkbox"/>
T006202	PEDACE	20	16	Bosco Ceduo 3	5	8	10	26,24	15,74	€ 3 571,03			<input type="checkbox"/>	<input checked="" type="checkbox"/>
T006203	PEDACE	20	17	Pascolo 2		76	30	5,91	2,76	€ 804,30			<input type="checkbox"/>	<input checked="" type="checkbox"/>
T006199	PEDACE	20	2	Bosco Ceduo 3	3	48	70	18,01	10,81	€ 2 451,00			<input type="checkbox"/>	<input checked="" type="checkbox"/>
T006187	PEDACE	20	3	Bosco Alto	196	54	40	1 015,07	304,52	€ 138 142,10			<input type="checkbox"/>	<input checked="" type="checkbox"/>
T006188	PEDACE	20	4	Pascolo 2		92	20	7,14	3,33	€ 971,69			<input type="checkbox"/>	<input checked="" type="checkbox"/>
T006200	PEDACE	20	5	Pascolo 2	3	20	90	24,86	11,60	€ 3 383,23			<input type="checkbox"/>	<input checked="" type="checkbox"/>
T006189	PEDACE	20	6	Pascolo 2		87	70	6,79	3,17	€ 924,06			<input type="checkbox"/>	<input checked="" type="checkbox"/>
T006204	PEDACE	21	13	Bosco Misto	47	12	10	340,70	194,69	€ 46 366,27			<input type="checkbox"/>	<input checked="" type="checkbox"/>
T006205	PEDACE	21	15	Bosco Alto	17	90	40	92,47	27,74	€ 12 584,35			<input type="checkbox"/>	<input checked="" type="checkbox"/>
T006206	PEDACE	21	50	Bosco Alto		7	30	0,38	0,11	€ 51,71			<input type="checkbox"/>	<input checked="" type="checkbox"/>



ID TERRENO	Comune	Foglio	Particella	Coltura	ha	a	ca	Reddito Dominicale	Reddito Agrario	Valore 2014	Provenienza	Destinazione d'uso	Pat. Disponibile	Pat. Indisponibile
T006207	PEDACE	21	63	Bosco Misto	20	61	70	149,07	85,18	€ 20 287,12			<input type="checkbox"/>	<input checked="" type="checkbox"/>
T006208	PEDACE	21	64	Bosco Alto	13	84	30	71,49	21,45	€ 9 729,16			<input type="checkbox"/>	<input checked="" type="checkbox"/>
T006160	PEDACE	4	135	Pascolo 3		3	53	0,15	0,05	€ 20,41			<input type="checkbox"/>	<input checked="" type="checkbox"/>
<b>49</b>	<b>Totali per Comune</b>									<b>€ 1 271 170,77</b>				
T008901	ROGGIANO GRAVINA	38	152	Uliveto 2		17	65	5,01	5,01	€ 1 062,01	Dec.Esp.n.26 del 06/10/2009	D.LL.PP. Gest.Ris.Idr.	<input type="checkbox"/>	<input checked="" type="checkbox"/>
T008902	ROGGIANO GRAVINA	38	155	Uliveto 2		25	70	7,30	7,30	€ 2 462,45	Dec.Esp.n.26 del 06/10/2009	D.LL.PP. Gest.Ris.Idr.	<input type="checkbox"/>	<input checked="" type="checkbox"/>
T008903	ROGGIANO GRAVINA	38	158	Uliveto 2		2	80	0,80	0,80	€ 168,47	Dec.Esp.n.26 del 06/10/2009	D.LL.PP. Gest.Ris.Idr.	<input type="checkbox"/>	<input checked="" type="checkbox"/>
T008904	ROGGIANO GRAVINA	38	160	Uliveto 2		17	15	4,87	4,87	€ 1 031,92	Dec.Esp.n.26 del 06/10/2009	D.LL.PP. Gest.Ris.Idr.	<input type="checkbox"/>	<input checked="" type="checkbox"/>
T008905	ROGGIANO GRAVINA	38	163	Bosco Ceduo		2	70	0,08	0,08	€ 162,46	Dec.Esp.n.26 del 06/10/2009	D.LL.PP. Gest.Ris.Idr.	<input type="checkbox"/>	<input checked="" type="checkbox"/>
T008906	ROGGIANO GRAVINA	38	166	Bosco Ceduo			50	0,02	0,02	€ 30,09	Dec.Esp.n.26 del 06/10/2009	D.LL.PP. Gest.Ris.Idr.	<input type="checkbox"/>	<input checked="" type="checkbox"/>
<b>6</b>	<b>Totali per Comune</b>									<b>€ 4 917,41</b>				
T006235	ROGLIANO	12	1	Seminativo 3	2	10	40	27,17	16,30	€ 3 697,60			<input type="checkbox"/>	<input checked="" type="checkbox"/>
T006239	ROGLIANO	12	10	Seminativo 3	7	70	50	99,48	59,69	€ 13 538,35			<input type="checkbox"/>	<input checked="" type="checkbox"/>
T006268	ROGLIANO	12	100	Bosco Ceduo 2	1	38	70	4,30	2,15	€ 585,19			<input type="checkbox"/>	<input checked="" type="checkbox"/>
T006269	ROGLIANO	12	102	Pascolo Arb	1	45	40	11,26	3,75	€ 1 532,39			<input type="checkbox"/>	<input checked="" type="checkbox"/>
T006270	ROGLIANO	12	103	Semin Arb 5	1	24	90	9,68	3,23	€ 1 317,36			<input type="checkbox"/>	<input checked="" type="checkbox"/>
T006222	ROGLIANO	12	104	Pascolo Arb	23	96	70	185,67	61,89	€ 25 268,05			<input type="checkbox"/>	<input checked="" type="checkbox"/>
T006223	ROGLIANO	12	108	Cast frutto 2	28	62	90	517,50	221,78	€ 70 427,20			<input type="checkbox"/>	<input checked="" type="checkbox"/>
T006224	ROGLIANO	12	109	Cast frutto 2		6	30	1,14	0,49	€ 155,14			<input type="checkbox"/>	<input checked="" type="checkbox"/>
T006225	ROGLIANO	12	114		1	5	0						<input type="checkbox"/>	<input checked="" type="checkbox"/>
T006226	ROGLIANO	12	115	Semin Arb 5	2	32	60	18,02	6,01	€ 2 452,36			<input type="checkbox"/>	<input checked="" type="checkbox"/>
T006227	ROGLIANO	12	119	Pascolo 2		7	20	0,30	0,15	€ 40,83			<input type="checkbox"/>	<input checked="" type="checkbox"/>
T006228	ROGLIANO	12	120	Pascolo Arb	1	9	40	8,48	2,83	€ 1 154,05			<input type="checkbox"/>	<input checked="" type="checkbox"/>
T006229	ROGLIANO	12	121a	Seminativo 4	1	0	0	7,75	5,16	€ 1 054,71			<input type="checkbox"/>	<input checked="" type="checkbox"/>
T006230	ROGLIANO	12	121b	Pascolo Arb	11	80	0	91,41	30,47	€ 12 440,10			<input type="checkbox"/>	<input checked="" type="checkbox"/>
T006231	ROGLIANO	12	122	Semin Arb 3	2	12	40	49,36	16,45	€ 6 717,46			<input type="checkbox"/>	<input checked="" type="checkbox"/>
T006232	ROGLIANO	12	127	Pascolo Cesp 2	6	7	60	15,69	3,14	€ 2 135,27			<input type="checkbox"/>	<input checked="" type="checkbox"/>
T006233	ROGLIANO	12	128	Pascolo Arb	16	71	30	129,47	43,16	€ 17 619,73			<input type="checkbox"/>	<input checked="" type="checkbox"/>
T006210	ROGLIANO	12	13	Pascolo Cesp 2		97	20	2,51	0,59	€ 341,59			<input type="checkbox"/>	<input checked="" type="checkbox"/>
T006211	ROGLIANO	12	14	Cast frutto 4	1	56	0	8,06	4,03	€ 1 096,90			<input type="checkbox"/>	<input checked="" type="checkbox"/>
T006240	ROGLIANO	12	15	Pascolo 1	4	47	70	34,68	23,12	€ 4 719,64			<input type="checkbox"/>	<input checked="" type="checkbox"/>
T006272	ROGLIANO	12	151	Semin Arb 5	6	42	55	149,33	49,78	€ 20 322,50			<input type="checkbox"/>	<input checked="" type="checkbox"/>

ID TERRENO	Comune	Foglio	Particella	Coltura	ha	a	ca	Reddito Dominicale	Reddito Agrario	Valore 2014	Provenienza	Destinazione d'uso	Pat. Disponibile	Pat. Indisponibile
T006271	ROGLIANO	12	153	Semin Irrig Arb 3	1	32	54	30,80	10,27	€ 4 191,61			<input type="checkbox"/>	<input checked="" type="checkbox"/>
T006241	ROGLIANO	12	16	Pascolo 1	20	29	10	157,19	104,79	€ 21 392,18			<input type="checkbox"/>	<input checked="" type="checkbox"/>
T006274	ROGLIANO	12	160	Pascolo 1	2	23	94	17,35	11,57	€ 2 361,18			<input type="checkbox"/>	<input checked="" type="checkbox"/>
T006273	ROGLIANO	12	166	Semin Arb 5	8	69	24	67,34	22,45	€ 9 164,38			<input type="checkbox"/>	<input checked="" type="checkbox"/>
T006234	ROGLIANO	12	168	Castagneto 3	16	46	30	212,56	85,02	€ 28 927,55			<input type="checkbox"/>	<input checked="" type="checkbox"/>
T006243	ROGLIANO	12	32	Seminativo 4	12	15	0	94,12	62,75	€ 12 808,90			<input type="checkbox"/>	<input checked="" type="checkbox"/>
T006244	ROGLIANO	12	33	Pascolo 1	5	16	10	39,98	26,65	€ 5 440,93			<input type="checkbox"/>	<input checked="" type="checkbox"/>
T006212	ROGLIANO	12	39	Pascolo 2	10	68	90	44,16	22,08	€ 6 009,79			<input type="checkbox"/>	<input checked="" type="checkbox"/>
T006213	ROGLIANO	12	40	Semin Arb 5		10	80	0,84	0,28	€ 114,32			<input type="checkbox"/>	<input checked="" type="checkbox"/>
T006245	ROGLIANO	12	41	Fabbr Rurale		1	90	-00		€ 0,00			<input type="checkbox"/>	<input checked="" type="checkbox"/>
T006214	ROGLIANO	12	42	Bosco Ceduo 2		30	30	0,94	0,47	€ 127,93			<input type="checkbox"/>	<input checked="" type="checkbox"/>
T006246	ROGLIANO	12	43	Castagneto 4	8	49	90	43,89	21,95	€ 5 973,04			<input type="checkbox"/>	<input checked="" type="checkbox"/>
T006236	ROGLIANO	12	5	Fabbr Rurale		2	80	-00		€ 0,00			<input type="checkbox"/>	<input checked="" type="checkbox"/>
T006215	ROGLIANO	12	53	Cast frutto 3	25	27	70	326,36	130,54	€ 44 414,73			<input type="checkbox"/>	<input checked="" type="checkbox"/>
T006247	ROGLIANO	12	54	Seminativo 3		79	90	10,32	6,19	€ 1 404,46			<input type="checkbox"/>	<input checked="" type="checkbox"/>
T006275	ROGLIANO	12	56	Semin Irrig Arb 2	2	32	60	118,00	35,00	€ 16 058,76			<input type="checkbox"/>	<input checked="" type="checkbox"/>
T006216	ROGLIANO	12	57	Cast frutto 3	5	94	60	76,77	30,71	€ 10 447,72			<input type="checkbox"/>	<input checked="" type="checkbox"/>
T006248	ROGLIANO	12	58	Fabbr Rurale		8	50	-00		€ 0,00			<input type="checkbox"/>	<input checked="" type="checkbox"/>
T006209	ROGLIANO	12	6	Cast frutto 2	11	68	50	211,22	90,52	€ 28 745,18			<input type="checkbox"/>	<input checked="" type="checkbox"/>
T006249	ROGLIANO	12	60	Castagneto 3	1	13	30	14,63	5,85	€ 1 991,01			<input type="checkbox"/>	<input checked="" type="checkbox"/>
T006250	ROGLIANO	12	61	Semin Arb 4		66	60	6,88	3,44	€ 936,31			<input type="checkbox"/>	<input checked="" type="checkbox"/>
T006251	ROGLIANO	12	62	Fabbr Rurale		1	70	-00		€ 0,00			<input type="checkbox"/>	<input checked="" type="checkbox"/>
T006252	ROGLIANO	12	63	Castagneto 3	2	4	80	26,44	10,58	€ 3 598,25			<input type="checkbox"/>	<input checked="" type="checkbox"/>
T006253	ROGLIANO	12	66	Pascolo 2	4	11	50	17,00	8,50	€ 2 313,55			<input type="checkbox"/>	<input checked="" type="checkbox"/>
T006254	ROGLIANO	12	67	Querceto 2	4	13	0	21,33	6,40	€ 2 902,83			<input type="checkbox"/>	<input checked="" type="checkbox"/>
T006255	ROGLIANO	12	68	Seminativo 2		36	50	11,31	3,77	€ 1 539,19			<input type="checkbox"/>	<input checked="" type="checkbox"/>
T006256	ROGLIANO	12	70	Fabbr Rurale		3	20	-00		€ 0,00			<input type="checkbox"/>	<input checked="" type="checkbox"/>
T006257	ROGLIANO	12	74	Fabbr Rurale		0	38	-00		€ 0,00			<input type="checkbox"/>	<input checked="" type="checkbox"/>
T006258	ROGLIANO	12	76	Seminativo 2	2	78	60	86,33	28,78	€ 11 748,75			<input type="checkbox"/>	<input checked="" type="checkbox"/>
T006259	ROGLIANO	12	77	Pascolo Arb	1	54	0	11,33	3,98	€ 1 541,91			<input type="checkbox"/>	<input checked="" type="checkbox"/>
T006217	ROGLIANO	12	78	Pascolo 2		22	60	0,93	0,47	€ 126,57			<input type="checkbox"/>	<input checked="" type="checkbox"/>
T006218	ROGLIANO	12	79	Pascolo Arb		86	0	6,66	2,22	€ 906,37			<input type="checkbox"/>	<input checked="" type="checkbox"/>

ID TERRENO	Comune	Foglio	Particella	Coltura	ha	a	ca	Reddito Dominicale	Reddito Agrario	Valore 2014	Provenienza	Destinazione d'uso	Pat. Disponibile	Pat. Indisponibile
T006237	ROGLIANO	12	8	Fabbr Rurale		3	10	-00		€ 0,00			<input type="checkbox"/>	<input checked="" type="checkbox"/>
T006260	ROGLIANO	12	80	Pascolo Arb		3	80	0,29	0,10	€ 39,47			<input type="checkbox"/>	<input checked="" type="checkbox"/>
T006261	ROGLIANO	12	81	Fabbr Rurale		2	40	-00		€ 0,00			<input type="checkbox"/>	<input checked="" type="checkbox"/>
T006219	ROGLIANO	12	82	Semin Arb 4		6	80	0,70	0,35	€ 95,26			<input type="checkbox"/>	<input checked="" type="checkbox"/>
T006220	ROGLIANO	12	89	Seminativo 3		70	30	9,08	5,45	€ 1 235,71			<input type="checkbox"/>	<input checked="" type="checkbox"/>
T006238	ROGLIANO	12	9	Pascolo 1	11	96	30	92,68	61,78	€ 12 612,93			<input type="checkbox"/>	<input checked="" type="checkbox"/>
T006263	ROGLIANO	12	91	Semin Arb 4		44	0	4,54	2,27	€ 617,85			<input type="checkbox"/>	<input checked="" type="checkbox"/>
T006264	ROGLIANO	12	93	Orto Irrig 3		22	80	17,66	14,22	€ 2 403,37			<input type="checkbox"/>	<input checked="" type="checkbox"/>
T006265	ROGLIANO	12	94	Pascolo Cesp 2	13	0	30	33,58	6,72	€ 4 569,94			<input type="checkbox"/>	<input checked="" type="checkbox"/>
T006266	ROGLIANO	12	95	Pascolo Cesp 2	12	21	20	31,53	6,31	€ 4 290,96			<input type="checkbox"/>	<input checked="" type="checkbox"/>
T006267	ROGLIANO	12	97	Semin Irrig Arb 2	2	1	60	104,12	31,24	€ 14 169,82			<input type="checkbox"/>	<input checked="" type="checkbox"/>
T006221	ROGLIANO	12	99	Pascolo Cesp 2		97	30	2,51	0,50	€ 341,59			<input type="checkbox"/>	<input checked="" type="checkbox"/>
<b>65</b>	<b>Totali per Comune</b>									<b>€ 452 180,71</b>				
T005184	ROSE	35	1	Pascolo Cesp 2	28	80	25	74,38	59,50	€ 10 122,46			<input type="checkbox"/>	<input checked="" type="checkbox"/>
T005193	ROSE	35	10	Pascolo Cesp 2	1	28	50	3,32	2,65	€ 451,82			<input type="checkbox"/>	<input checked="" type="checkbox"/>
T005194	ROSE	35	11	Pascolo Cesp 2		27	40	0,71	0,57	€ 96,62			<input type="checkbox"/>	<input checked="" type="checkbox"/>
T005195	ROSE	35	15	Pascolo 1	18	87	65	77,99	48,74	€ 10 613,75			<input type="checkbox"/>	<input checked="" type="checkbox"/>
T005196	ROSE	35	16	Seminativo 4	10	20	10	105,37	63,22	€ 14 339,93			<input type="checkbox"/>	<input checked="" type="checkbox"/>
T005197	ROSE	35	17	Semin Irrig 3		30	40	8,64	4,71	€ 1 175,83			<input type="checkbox"/>	<input checked="" type="checkbox"/>
T005185	ROSE	35	2	Seminativo 4	21	28	50	219,86	131,91	€ 29 921,01			<input type="checkbox"/>	<input checked="" type="checkbox"/>
T005186	ROSE	35	3	Seminativo 4	2	45	70	25,38	15,23	€ 3 453,99			<input type="checkbox"/>	<input checked="" type="checkbox"/>
T005187	ROSE	35	4	Seminativo 4	27	65	50	285,65	171,39	€ 38 874,45			<input type="checkbox"/>	<input checked="" type="checkbox"/>
T005188	ROSE	35	5	Seminativo 4	1	91	0	19,73	11,84	€ 2 685,08			<input type="checkbox"/>	<input checked="" type="checkbox"/>
T005189	ROSE	35	6	Pascolo Cesp 2	46	13	20	119,13	95,30	€ 16 212,55			<input type="checkbox"/>	<input checked="" type="checkbox"/>
T005190	ROSE	35	7	Seminativo 2	2	17	20	67,30	33,65	€ 9 158,94			<input type="checkbox"/>	<input checked="" type="checkbox"/>
T005191	ROSE	35	8	Fabbr Rurale		21	30	-00		€ 0,00			<input type="checkbox"/>	<input checked="" type="checkbox"/>
T005192	ROSE	35	9	Pascolo Cesp 2	21	90	20	56,56	45,25	€ 7 697,32			<input type="checkbox"/>	<input checked="" type="checkbox"/>
T005198	ROSE	36	14	Bosco Ceduo 4		27	40	0,57	0,28	€ 77,57			<input type="checkbox"/>	<input checked="" type="checkbox"/>
T005199	ROSE	36	15	Seminativo 4	3	43	40	35,47	21,28	€ 4 827,15			<input type="checkbox"/>	<input checked="" type="checkbox"/>
T005200	ROSE	36	20	Pascolo Cesp 2	35	97	90	92,91	74,33	€ 12 644,23			<input type="checkbox"/>	<input checked="" type="checkbox"/>
T005201	ROSE	36	21	Pascolo Cesp 2	11	30	80	29,20	23,36	€ 3 973,86			<input type="checkbox"/>	<input checked="" type="checkbox"/>
T005202	ROSE	36	22	Seminativo 4	1	95	80	20,22	12,13	€ 2 751,76			<input type="checkbox"/>	<input checked="" type="checkbox"/>

ID TERRENO	Comune	Foglio	Particella	Coltura	ha	a	ca	Reddito Dominicale	Reddito Agrario	Valore 2014	Provenienza	Destinazione d'uso	Pat. Disponibile	Pat. Indisponibile	
T005203	ROSE	36	23	Fabbr Rurale		3	0	-00		€ 0,00			<input type="checkbox"/>	<input checked="" type="checkbox"/>	
T005204	ROSE	36	25	Pascolo 2	4	60	60	9,52	7,14	€ 1 295,59			<input type="checkbox"/>	<input checked="" type="checkbox"/>	
T005205	ROSE	36	26	Pascolo 2	5	1	20	10,35	7,77	€ 1 408,54			<input type="checkbox"/>	<input checked="" type="checkbox"/>	
T005206	ROSE	36	27	Bosco Ceduo 3	3	55	0	7,33	3,67	€ 997,55			<input type="checkbox"/>	<input checked="" type="checkbox"/>	
T005207	ROSE	36	28	Pascolo 2	3	61	30	7,46	5,60	€ 1 015,24			<input type="checkbox"/>	<input checked="" type="checkbox"/>	
T005208	ROSE	36	29	Pascolo Cesp 2	16	0	10	41,32	33,06	€ 5 623,29			<input type="checkbox"/>	<input checked="" type="checkbox"/>	
T005209	ROSE	36	32	Bosco Ceduo 2		44	80	1,39	1,39	€ 189,17			<input type="checkbox"/>	<input checked="" type="checkbox"/>	
T005210	ROSE	36	33	Pascolo Cesp 2	8	62	60	22,26	17,81	€ 3 029,39			<input type="checkbox"/>	<input checked="" type="checkbox"/>	
T005211	ROSE	36	34	Pascolo 1	6	59	60	27,25	17,03	€ 3 708,49			<input type="checkbox"/>	<input checked="" type="checkbox"/>	
T005212	ROSE	36	35	Pascolo 1	5	23	90	21,65	13,53	€ 2 946,37			<input type="checkbox"/>	<input checked="" type="checkbox"/>	
T005213	ROSE	36	36	Bosco Ceduo 3	1	41	30	2,92	1,46	€ 397,39			<input type="checkbox"/>	<input checked="" type="checkbox"/>	
T005214	ROSE	36	37	Bosco Ceduo 3	1	79	20	3,70	1,85	€ 503,54			<input type="checkbox"/>	<input checked="" type="checkbox"/>	
T005215	ROSE	36	38	Pascolo Cesp 2	7	59	40	19,61	15,69	€ 2 668,75			<input type="checkbox"/>	<input checked="" type="checkbox"/>	
T005216	ROSE	36	39	Pascolo 1	5	99	50	24,77	15,48	€ 3 370,98			<input type="checkbox"/>	<input checked="" type="checkbox"/>	
T005217	ROSE	36	40	Pascolo Cesp 2	5	7	70	13,11	10,49	€ 1 784,16			<input type="checkbox"/>	<input checked="" type="checkbox"/>	
T005218	ROSE	36	45	Pascolo 1		54	40	2,25	1,40	€ 306,21			<input type="checkbox"/>	<input checked="" type="checkbox"/>	
T005219	ROSE	36	46	Pascolo 1	2	63	0	10,87	6,79	€ 1 479,31			<input type="checkbox"/>	<input checked="" type="checkbox"/>	
T005220	ROSE	36	47	Seminativo 4	3	23	80	33,45	20,07	€ 4 552,25			<input type="checkbox"/>	<input checked="" type="checkbox"/>	
T005221	ROSE	36	48	Bosco Ceduo 2	1	29	30	4,01	4,01	€ 545,73			<input type="checkbox"/>	<input checked="" type="checkbox"/>	
T005222	ROSE	36	49	Pascolo Cesp 2	21	63	70	55,87	44,70	€ 7 603,42			<input type="checkbox"/>	<input checked="" type="checkbox"/>	
T005223	ROSE	37	1	Pascolo Cesp 2	36	75	50	94,91	75,93	€ 12 916,42			<input type="checkbox"/>	<input checked="" type="checkbox"/>	
T005224	ROSE	37	2	Pascolo Cesp 2	4	26	0	11,00	8,80	€ 1 497,00			<input type="checkbox"/>	<input checked="" type="checkbox"/>	
T005225	ROSE	37	6	Seminativo 4	2	79	90	28,91	17,35	€ 3 934,40			<input type="checkbox"/>	<input checked="" type="checkbox"/>	
<b>42</b>	<b>Totali per Comune</b>									<b>€ 230 851,51</b>					
T005226	ROSSANO	66	1	Bosco Ceduo 3	3	42	50	10,61	5,31	€ 1 443,93			<input type="checkbox"/>	<input checked="" type="checkbox"/>	
T005235	ROSSANO	66	10	Bosco Ceduo 2	2	88	40	19,36	4,47	€ 2 634,73			<input type="checkbox"/>	<input checked="" type="checkbox"/>	
T005236	ROSSANO	66	11	Bosco Ceduo 3	21	61	80	66,99	33,49	€ 9 116,75			<input type="checkbox"/>	<input checked="" type="checkbox"/>	
T005237	ROSSANO	66	12	Bosco Ceduo 3	113	55	90	351,89	175,94	€ 47 889,13			<input type="checkbox"/>	<input checked="" type="checkbox"/>	
T005238	ROSSANO	66	13	Bosco Ceduo 3	15	36	50	47,61	23,81	€ 6 479,30			<input type="checkbox"/>	<input checked="" type="checkbox"/>	
T005239	ROSSANO	66	14	Bosco Ceduo 3	39	4	0	120,97	60,49	€ 16 462,95			<input type="checkbox"/>	<input checked="" type="checkbox"/>	
T005240	ROSSANO	66	15	Bosco Ceduo 3	4	86	70	15,08	7,54	€ 2 052,26			<input type="checkbox"/>	<input checked="" type="checkbox"/>	
T005241	ROSSANO	66	16	Bosco Ceduo 3	4	42	70	13,72	6,86	€ 1 867,17			<input type="checkbox"/>	<input checked="" type="checkbox"/>	

ID TERRENO	Comune	Foglio	Particella	Coltura	ha	a	ca	Reddito Dominicale	Reddito Agrario	Valore 2014	Provenienza	Destinazione d'uso	Pat. Disponibile	Pat. Indisponibile
T005242	ROSSANO	66	17	Bosco Ceduo 3		6	10	0,19	0,09	€ 25,86			<input type="checkbox"/>	<input checked="" type="checkbox"/>
T005243	ROSSANO	66	18	Bosco Ceduo 3		1	90	0,06	0,03	€ 8,17			<input type="checkbox"/>	<input checked="" type="checkbox"/>
T005244	ROSSANO	66	19	Bosco Ceduo 2		20	90	1,40	0,32	€ 190,53			<input type="checkbox"/>	<input checked="" type="checkbox"/>
T005227	ROSSANO	66	2	Bosco Ceduo 2		12	70	0,85	0,20	€ 115,68			<input type="checkbox"/>	<input checked="" type="checkbox"/>
T005245	ROSSANO	66	20	Bosco Ceduo 3	12	17	50	37,73	18,86	€ 5 134,72			<input type="checkbox"/>	<input checked="" type="checkbox"/>
T005246	ROSSANO	66	21	Bosco Ceduo 2		50	60	3,40	0,78	€ 462,71			<input type="checkbox"/>	<input checked="" type="checkbox"/>
T005247	ROSSANO	66	22	Bosco Ceduo 2	1	68	40	11,31	2,61	€ 1 539,19			<input type="checkbox"/>	<input checked="" type="checkbox"/>
T005248	ROSSANO	66	23	Bosco Ceduo 3	9	93	20	30,78	15,39	€ 4 188,89			<input type="checkbox"/>	<input checked="" type="checkbox"/>
T005249	ROSSANO	66	24	Bosco Ceduo 3	2	10	50	6,52	3,26	€ 887,31			<input type="checkbox"/>	<input checked="" type="checkbox"/>
T005250	ROSSANO	66	25	Bosco Ceduo 2		24	50	1,64	0,38	€ 223,19			<input type="checkbox"/>	<input checked="" type="checkbox"/>
T005251	ROSSANO	66	26	Bosco Ceduo 2	6	92	10	46,47	10,72	€ 6 324,16			<input type="checkbox"/>	<input checked="" type="checkbox"/>
T005252	ROSSANO	66	27	Bosco Ceduo 2		20	0	1,34	0,31	€ 182,36			<input type="checkbox"/>	<input checked="" type="checkbox"/>
T005253	ROSSANO	66	28	Cast frutto 2		56	20	7,26	3,77	€ 988,02			<input type="checkbox"/>	<input checked="" type="checkbox"/>
T005254	ROSSANO	66	29	Pascolo 1		17	90	1,85	0,92	€ 251,77			<input type="checkbox"/>	<input checked="" type="checkbox"/>
T005228	ROSSANO	66	3	Bosco Ceduo 2		48	70	3,27	0,75	€ 445,02			<input type="checkbox"/>	<input checked="" type="checkbox"/>
T005255	ROSSANO	66	30	Cast frutto 2		36	40	4,27	2,44	€ 581,11			<input type="checkbox"/>	<input checked="" type="checkbox"/>
T005256	ROSSANO	66	31	Pascolo 1		25	70	2,65	1,33	€ 360,64			<input type="checkbox"/>	<input checked="" type="checkbox"/>
T005229	ROSSANO	66	4	Bosco Ceduo 2	2	28	10	15,31	3,53	€ 2 083,56			<input type="checkbox"/>	<input checked="" type="checkbox"/>
T005257	ROSSANO	66	40	Pascolo 1		3	20	0,33	0,17	€ 44,91			<input type="checkbox"/>	<input checked="" type="checkbox"/>
T005258	ROSSANO	66	41	Pascolo 1		59	60	6,16	3,08	€ 838,32			<input type="checkbox"/>	<input checked="" type="checkbox"/>
T005259	ROSSANO	66	42	Pascolo 1		33	20	3,43	1,71	€ 466,79			<input type="checkbox"/>	<input checked="" type="checkbox"/>
T005260	ROSSANO	66	43	Pascolo 1		57	30	5,92	2,96	€ 805,66			<input type="checkbox"/>	<input checked="" type="checkbox"/>
T005261	ROSSANO	66	44	Bosco Ceduo 3	43	1	80	133,30	66,65	€ 18 140,96			<input type="checkbox"/>	<input checked="" type="checkbox"/>
T005230	ROSSANO	66	5	Bosco Ceduo 3		27	20	0,84	0,42	€ 114,32			<input type="checkbox"/>	<input checked="" type="checkbox"/>
T005231	ROSSANO	66	6	Bosco Ceduo 3	3	97	0	12,30	6,15	€ 1 673,92			<input type="checkbox"/>	<input checked="" type="checkbox"/>
T005232	ROSSANO	66	7	Bosco Ceduo 2	1	0	80	6,77	1,56	€ 921,34			<input type="checkbox"/>	<input checked="" type="checkbox"/>
T005233	ROSSANO	66	8	Bosco Ceduo 3	1	47	80	4,58	2,29	€ 623,30			<input type="checkbox"/>	<input checked="" type="checkbox"/>
T005234	ROSSANO	66	9	Bosco Ceduo 3	1	1	90	3,28	1,64	€ 446,38			<input type="checkbox"/>	<input checked="" type="checkbox"/>
T005262	ROSSANO	67	1	Semin Irrig		43	10	33,39	13,36	€ 4 544,09			<input type="checkbox"/>	<input checked="" type="checkbox"/>
T005263	ROSSANO	67	2	Bosco Ceduo 3	79	27	60	245,66	122,83	€ 33 432,16			<input type="checkbox"/>	<input checked="" type="checkbox"/>
T005264	ROSSANO	67	3	Semin Irrig		8	60	6,66	2,66	€ 906,37			<input type="checkbox"/>	<input checked="" type="checkbox"/>
T005265	ROSSANO	67	4	Bosco Ceduo 2		26	40	1,77	0,41	€ 240,88			<input type="checkbox"/>	<input checked="" type="checkbox"/>

ID TERRENO	Comune	Foglio	Particella	Coltura	ha	a	ca	Reddito Dominicale	Reddito Agrario	Valore 2014	Provenienza	Destinazione d'uso	Pat. Disponibile	Pat. Indisponibile
T005266	ROSSANO	67	5	Pascolo Cesp 3	14	50	80	37,46	14,95	€ 5 097,98			<input type="checkbox"/>	<input checked="" type="checkbox"/>
T005267	ROSSANO	68	1	Bosco Ceduo 3	182	99	90	567,07	283,53	€ 77 173,24			<input type="checkbox"/>	<input checked="" type="checkbox"/>
T005275	ROSSANO	68	10	Semin Arb 3		91	90	21,36	9,49	€ 2 906,91			<input type="checkbox"/>	<input checked="" type="checkbox"/>
T005276	ROSSANO	68	11	Cast frutto 2		29	50	3,81	1,98	€ 518,51			<input type="checkbox"/>	<input checked="" type="checkbox"/>
T005277	ROSSANO	68	12	Semin Arb 3		53	0	12,32	5,47	€ 1 676,64			<input type="checkbox"/>	<input checked="" type="checkbox"/>
T005278	ROSSANO	68	13	Semin Arb 3		32	90	7,65	3,40	€ 1 041,10			<input type="checkbox"/>	<input checked="" type="checkbox"/>
T005279	ROSSANO	68	14	Cast frutto 2	2	7	80	26,83	13,95	€ 3 651,33			<input type="checkbox"/>	<input checked="" type="checkbox"/>
T005280	ROSSANO	68	15	Cast frutto 2		37	20	4,80	2,50	€ 653,24			<input type="checkbox"/>	<input checked="" type="checkbox"/>
T005281	ROSSANO	68	16	Cast frutto 2	12	12	10	156,50	81,38	€ 21 298,27			<input type="checkbox"/>	<input checked="" type="checkbox"/>
T005282	ROSSANO	68	17	Bosco Ceduo 3	12	86	40	39,86	19,93	€ 5 424,60			<input type="checkbox"/>	<input checked="" type="checkbox"/>
T005283	ROSSANO	68	18	Bosco Alto 1	10	68	20	82,75	33,10	€ 11 261,55			<input type="checkbox"/>	<input checked="" type="checkbox"/>
T005284	ROSSANO	68	19	Bosco Alto 1	8	92	40	69,13	27,65	€ 9 407,98			<input type="checkbox"/>	<input checked="" type="checkbox"/>
T005268	ROSSANO	68	2	Bosco Ceduo 2	69	72	50	468,13	108,03	€ 63 708,37			<input type="checkbox"/>	<input checked="" type="checkbox"/>
T005285	ROSSANO	68	20	Pascolo 2	3	44	60	17,80	8,90	€ 2 422,42			<input type="checkbox"/>	<input checked="" type="checkbox"/>
T005286	ROSSANO	68	21	Bosco Ceduo 2		97	90	6,57	1,52	€ 894,12			<input type="checkbox"/>	<input checked="" type="checkbox"/>
T005287	ROSSANO	68	22	Seminativo 4	1	80	30	18,62	13,97	€ 2 534,02			<input type="checkbox"/>	<input checked="" type="checkbox"/>
T005288	ROSSANO	68	23	Bosco Ceduo 2	16	73	20	112,34	24,92	€ 15 288,49			<input type="checkbox"/>	<input checked="" type="checkbox"/>
T005289	ROSSANO	68	24	Bosco Ceduo 3	1	43	90	4,46	2,23	€ 606,97			<input type="checkbox"/>	<input checked="" type="checkbox"/>
T005290	ROSSANO	68	25	Bosco Ceduo 1	5	50	90	42,68	17,07	€ 5 808,37			<input type="checkbox"/>	<input checked="" type="checkbox"/>
T005291	ROSSANO	68	26	Bosco Ceduo 3		4	80	0,15	0,07	€ 20,41			<input type="checkbox"/>	<input checked="" type="checkbox"/>
T005292	ROSSANO	68	27	Cast frutto 2	2	29	40	29,62	15,40	€ 4 031,02			<input type="checkbox"/>	<input checked="" type="checkbox"/>
T005344	ROSSANO	68	3	Ente urbano			16						<input type="checkbox"/>	<input checked="" type="checkbox"/>
T005269	ROSSANO	68	4	Pascolo Cesp 3		2	80	0,07	0,03	€ 9,53			<input type="checkbox"/>	<input checked="" type="checkbox"/>
T005270	ROSSANO	68	5	Bosco Ceduo 2	32	78	30	220,10	50,79	€ 29 953,67			<input type="checkbox"/>	<input checked="" type="checkbox"/>
T005271	ROSSANO	68	6	Bosco Ceduo 3	68	84	40	213,33	106,66	€ 29 032,34			<input type="checkbox"/>	<input checked="" type="checkbox"/>
T005272	ROSSANO	68	7	Pascolo Cesp 2		91	20	4,71	2,36	€ 640,99			<input type="checkbox"/>	<input checked="" type="checkbox"/>
T005273	ROSSANO	68	8	Pascolo Cesp 2		39	10	2,01	1,01	€ 273,54			<input type="checkbox"/>	<input checked="" type="checkbox"/>
T005274	ROSSANO	68	9	Cast frutto 2	2	96	30	38,26	19,89	€ 5 206,85			<input type="checkbox"/>	<input checked="" type="checkbox"/>
T005293	ROSSANO	73	67	Pascolo Cesp 2		7	30	0,38	0,19	€ 51,71			<input type="checkbox"/>	<input checked="" type="checkbox"/>
T005333	ROSSANO	74	20	Pascolo Arb 2		16	82	1,74	0,87	€ 236,80			<input type="checkbox"/>	<input checked="" type="checkbox"/>
T005295	ROSSANO	74	47	Seminativo 4		13	0	1,34	1,01	€ 182,36			<input type="checkbox"/>	<input checked="" type="checkbox"/>
T005345	ROSSANO	74	48	Fabbr Rurale			47	-00		€ 0,00			<input type="checkbox"/>	<input checked="" type="checkbox"/>

ID TERRENO	Comune	Foglio	Particella	Coltura	ha	a	ca	Reddito Dominicale	Reddito Agrario	Valore 2014	Provenienza	Destinazione d'uso	Pat. Disponibile	Pat. Indisponibile
T005346	ROSSANO	74	52	Ente urbano			15						<input type="checkbox"/>	<input checked="" type="checkbox"/>
T005298	ROSSANO	74	53	Pascolo Cesp 2	25	80	0	133,25	66,62	€ 18 134,15			<input type="checkbox"/>	<input checked="" type="checkbox"/>
T005299	ROSSANO	74	70	Pascolo Cesp 2	16	13	80	83,35	41,67	€ 11 343,20			<input type="checkbox"/>	<input checked="" type="checkbox"/>
T005334	ROSSANO	74	95	Ente urbano									<input type="checkbox"/>	<input checked="" type="checkbox"/>
T005335	ROSSANO	74	97	Ente urbano									<input type="checkbox"/>	<input checked="" type="checkbox"/>
T005351	ROSSANO	75	602	Semin Arb		0	64	0,15	0,07	€ 20,41			<input type="checkbox"/>	<input checked="" type="checkbox"/>
T005352	ROSSANO	75	605	Semin Arb		0	90	0,21	0,09	€ 28,58			<input type="checkbox"/>	<input checked="" type="checkbox"/>
T005353	ROSSANO	75	608	Pascolo		0	26	0,01	0,01	€ 1,36			<input type="checkbox"/>	<input checked="" type="checkbox"/>
T005354	ROSSANO	75	611	Vigneto		2	90	1,50	1,35	€ 204,14			<input type="checkbox"/>	<input checked="" type="checkbox"/>
T005355	ROSSANO	75	613	seminativo		2	0	0,77	0,31	€ 104,79			<input type="checkbox"/>	<input checked="" type="checkbox"/>
T005356	ROSSANO	75	616	Uliveto		2	5	0,48	0,58	€ 65,32			<input type="checkbox"/>	<input checked="" type="checkbox"/>
T005301	ROSSANO	76	134	Pascolo Cesp 2		27	60	1,43	0,71	€ 194,61			<input type="checkbox"/>	<input checked="" type="checkbox"/>
T005329	ROSSANO	83	187	Bosco Ceduo 2	43	58	10	292,60	67,52	€ 39 820,29			<input type="checkbox"/>	<input checked="" type="checkbox"/>
T005338	ROSSANO	83	188	Strada pubb									<input type="checkbox"/>	<input checked="" type="checkbox"/>
T005339	ROSSANO	83	189	Bosco Ceduo 2	1	11	90	7,51	1,73	€ 1 022,04			<input type="checkbox"/>	<input checked="" type="checkbox"/>
T005341	ROSSANO	83	190	Bosco Ceduo 2	11	77	20	79,04	18,24	€ 10 756,65			<input type="checkbox"/>	<input checked="" type="checkbox"/>
T005342	ROSSANO	83	191	Bosco Ceduo		43	0	2,89	0,67	€ 393,30			<input type="checkbox"/>	<input checked="" type="checkbox"/>
T005302	ROSSANO	83	35	Pascolo Cesp 2		7	40	0,38	0,19	€ 51,71			<input type="checkbox"/>	<input checked="" type="checkbox"/>
T005303	ROSSANO	83	36	Cast frutto 2	25	78	70	332,95	173,13	€ 45 311,57			<input type="checkbox"/>	<input checked="" type="checkbox"/>
T005304	ROSSANO	83	37	Bosco Ceduo 1	2	94	40	38,01	9,12	€ 5 172,83			<input type="checkbox"/>	<input checked="" type="checkbox"/>
T005305	ROSSANO	83	38	Bosco Ceduo 3	17	46	0	54,10	27,05	€ 7 362,53			<input type="checkbox"/>	<input checked="" type="checkbox"/>
T005306	ROSSANO	83	43	Bosco Ceduo 2		39	80	2,67	0,62	€ 363,36			<input type="checkbox"/>	<input checked="" type="checkbox"/>
T005307	ROSSANO	83	66	Bosco Ceduo 1	6	39	20	82,53	19,81	€ 11 231,61			<input type="checkbox"/>	<input checked="" type="checkbox"/>
T005308	ROSSANO	83	67	Bosco Ceduo 1	3	85	40	49,76	11,94	€ 6 771,90			<input type="checkbox"/>	<input checked="" type="checkbox"/>
T005309	ROSSANO	83	68	Bosco Ceduo 3	47	48	10	147,13	73,57	€ 20 023,10			<input type="checkbox"/>	<input checked="" type="checkbox"/>
T005310	ROSSANO	83	69	Semin Irrig		17	20	13,32	5,33	€ 1 812,73			<input type="checkbox"/>	<input checked="" type="checkbox"/>
T005311	ROSSANO	83	70	Semin Irrig		13	10	10,15	4,06	€ 1 381,33			<input type="checkbox"/>	<input checked="" type="checkbox"/>
T005312	ROSSANO	83	71	Semin Irrig		55	20	42,76	17,11	€ 5 819,26			<input type="checkbox"/>	<input checked="" type="checkbox"/>
T005313	ROSSANO	83	72	Semin Irrig		6	70	5,19	2,08	€ 706,31			<input type="checkbox"/>	<input checked="" type="checkbox"/>
T005314	ROSSANO	83	73	Bosco Ceduo 2	2	23	60	15,01	3,46	€ 2 042,73			<input type="checkbox"/>	<input checked="" type="checkbox"/>
T005315	ROSSANO	83	74	Bosco Ceduo 2	10	12	90	68,01	15,69	€ 9 255,56			<input type="checkbox"/>	<input checked="" type="checkbox"/>
T005316	ROSSANO	83	75	Bosco Ceduo 3	5	78	20	17,92	8,96	€ 2 438,75			<input type="checkbox"/>	<input checked="" type="checkbox"/>

ID TERRENO	Comune	Foglio	Particella	Coltura	ha	a	ca	Reddito Dominicale	Reddito Agrario	Valore 2014	Provenienza	Destinazione d'uso	Pat. Disponibile	Pat. Indisponibile
T005319	ROSSANO	90	11	Bosco Alto 1	8	14	90	63,08	25,23	€ 8 584,63			<input type="checkbox"/>	<input checked="" type="checkbox"/>
T005320	ROSSANO	90	12	Bosco Ceduo 3	13	34	90	41,37	20,68	€ 5 630,09			<input type="checkbox"/>	<input checked="" type="checkbox"/>
T005321	ROSSANO	90	13	Pascolo Cesp 2	7	58	40	39,17	19,58	€ 5 330,69			<input type="checkbox"/>	<input checked="" type="checkbox"/>
T005322	ROSSANO	90	14	Pascolo 4	4	5	60	20,95	10,47	€ 2 851,11			<input type="checkbox"/>	<input checked="" type="checkbox"/>
T005348	ROSSANO	90	40	Ente urbano		14	40						<input type="checkbox"/>	<input checked="" type="checkbox"/>
T005349	ROSSANO	90	41	Ente urbano		1	60						<input type="checkbox"/>	<input checked="" type="checkbox"/>
T005350	ROSSANO	90	42	Ente urbano			50						<input type="checkbox"/>	<input checked="" type="checkbox"/>
T005317	ROSSANO	90	6	Pascolo 2	9	5	60	46,77	23,39	€ 6 364,99			<input type="checkbox"/>	<input checked="" type="checkbox"/>
T005318	ROSSANO	90	9	Bosco Ceduo 3	11	21	90	34,76	17,38	€ 4 730,53			<input type="checkbox"/>	<input checked="" type="checkbox"/>
T005343	ROSSANO	91	13	Bosco Alto 2	197	91	20	817,71	306,64	€ 111 283,14			<input type="checkbox"/>	<input checked="" type="checkbox"/>
T005323	ROSSANO	91	3	Seminativo 4	1	39	0	14,36	10,77	€ 1 954,27			<input type="checkbox"/>	<input checked="" type="checkbox"/>
T005324	ROSSANO	91	7	Bosco Ceduo 3	39	70	40	123,03	61,52	€ 16 743,30			<input type="checkbox"/>	<input checked="" type="checkbox"/>
T005326	ROSSANO	92	17	Pascolo Arb 2	6	84	70	70,72	35,36	€ 9 624,37			<input type="checkbox"/>	<input checked="" type="checkbox"/>
T005327	ROSSANO	92	18	Seminativo 4		99	20	10,25	7,68	€ 1 394,93			<input type="checkbox"/>	<input checked="" type="checkbox"/>
T005328	ROSSANO	92	19	Pascolo Arb 2	3	9	30	31,95	15,97	€ 4 348,11			<input type="checkbox"/>	<input checked="" type="checkbox"/>
T005325	ROSSANO	92	3	Pascolo Arb 2	27	86	90	287,86	143,93	€ 39 175,21			<input type="checkbox"/>	<input checked="" type="checkbox"/>
<b>120</b>	<b>Totale per Comune</b>										<b>€ 896 001,35</b>			
T005359	ROVITO	4	14	Pascolo	9	34	60	53,09	28,96	€ 7 225,08			<input type="checkbox"/>	<input checked="" type="checkbox"/>
T005360	ROVITO	4	15	Pascolo		68	50	3,89	2,12	€ 529,39			<input type="checkbox"/>	<input checked="" type="checkbox"/>
T005361	ROVITO	4	16	Pascolo Cesp 1	14	73	80	60,89	38,06	€ 8 286,59			<input type="checkbox"/>	<input checked="" type="checkbox"/>
T005362	ROVITO	4	17	Pascolo		91	20	5,18	2,83	€ 704,95			<input type="checkbox"/>	<input checked="" type="checkbox"/>
T005357	ROVITO	4	18	Cast frutto 2		33	40	4,31	2,24	€ 586,55			<input type="checkbox"/>	<input checked="" type="checkbox"/>
T005358	ROVITO	4	19	Pascolo Cesp 1	5	29	80	21,89	13,68	€ 2 979,04			<input type="checkbox"/>	<input checked="" type="checkbox"/>
<b>6</b>	<b>Totale per Comune</b>										<b>€ 20 311,61</b>			
T006897	SAN DONATO DI NINEA	2	2	Bosco Alto 2	36	85	80	95,18	38,07	€ 12 953,16			<input type="checkbox"/>	<input checked="" type="checkbox"/>
T006883	SAN DONATO DI NINEA	21	1	Pascolo 2	2	61	90	6,76	2,71	€ 919,98			<input type="checkbox"/>	<input checked="" type="checkbox"/>
T006884	SAN DONATO DI NINEA	21	2	Pascolo 2	69	67	10	179,91	71,96	€ 24 484,17			<input type="checkbox"/>	<input checked="" type="checkbox"/>
T006885	SAN DONATO DI NINEA	21	3	Bosco Alto 2	151	9	90	390,18	156,07	€ 53 100,07			<input type="checkbox"/>	<input checked="" type="checkbox"/>
T006886	SAN DONATO DI NINEA	21	4	Bosco Alto 2	2	38	40	6,16	2,46	€ 838,32			<input type="checkbox"/>	<input checked="" type="checkbox"/>
T006887	SAN DONATO DI NINEA	21	5	Pascolo 2	6	9	60	15,74	6,30	€ 2 142,08			<input type="checkbox"/>	<input checked="" type="checkbox"/>
T006888	SAN DONATO DI NINEA	21	6	Bosco Alto 2	85	64	40	221,16	88,46	€ 30 097,93			<input type="checkbox"/>	<input checked="" type="checkbox"/>
T006889	SAN DONATO DI NINEA	21	7	Bosco Alto 2	66	18	50	170,91	68,36	€ 23 259,35			<input type="checkbox"/>	<input checked="" type="checkbox"/>



ID TERRENO	Comune	Foglio	Particella	Coltura	ha	a	ca	Reddito Dominicale	Reddito Agrario	Valore 2014	Provenienza	Destinazione d'uso	Pat. Disponibile	Pat. Indisponibile	
T006890	SAN DONATO DI NINEA	21	8	Pascolo 2	0	73	0	1,89	0,75	€ 257,21			<input type="checkbox"/>	<input checked="" type="checkbox"/>	
T006891	SAN DONATO DI NINEA	21	9	Bosco Alto 1	11	49	70	47,50	11,88	€ 6 464,33			<input type="checkbox"/>	<input checked="" type="checkbox"/>	
T006894	SAN DONATO DI NINEA	22	14	Bosco Alto 2	43	44	50	112,19	44,87	€ 15 268,07			<input type="checkbox"/>	<input checked="" type="checkbox"/>	
T006895	SAN DONATO DI NINEA	22	16	Bosco Alto 1	39	68	20	43,89	17,56	€ 5 973,04			<input type="checkbox"/>	<input checked="" type="checkbox"/>	
T006896	SAN DONATO DI NINEA	22	17	Pascolo Cesp 2	16	99	70	43,89	17,46	€ 5 973,04			<input type="checkbox"/>	<input checked="" type="checkbox"/>	
T006892	SAN DONATO DI NINEA	22	3	Pascolo 2	2	50	20	6,46	2,58	€ 879,15			<input type="checkbox"/>	<input checked="" type="checkbox"/>	
T006893	SAN DONATO DI NINEA	22	8	Bosco Alto	43	44		388,20	155,05	€ 52 830,61			<input type="checkbox"/>	<input checked="" type="checkbox"/>	
T006898	SAN DONATO DI NINEA	3	1	Bosco Alto 2	354	14	20	365,80		€ 49 782,16			<input type="checkbox"/>	<input checked="" type="checkbox"/>	
<b>16</b>	<b>Totali per Comune</b>									<b>€ 285 222,67</b>					
T005363	SAN FILI	1	2	Bosco Ceduo 3	46	48	40	120,03	72,02	€ 16 335,03			<input type="checkbox"/>	<input checked="" type="checkbox"/>	
T005365	SAN FILI	1	30	Bosco Ceduo 3	8	5	80	20,81	12,48	€ 2 832,06			<input type="checkbox"/>	<input checked="" type="checkbox"/>	
T005366	SAN FILI	1	31	Bosco Ceduo 3	101	33	30	261,67	157,00	€ 35 610,99			<input type="checkbox"/>	<input checked="" type="checkbox"/>	
T005364	SAN FILI	1	8	Bosco Ceduo 4		54	40	0,84	0,84	€ 114,32			<input type="checkbox"/>	<input checked="" type="checkbox"/>	
<b>4</b>	<b>Totali per Comune</b>									<b>€ 54 892,39</b>					
T005456	SAN GIOVANNI IN FIORE	12	10	Pascolo 1	0	18	50	1,91	0,96	€ 259,93			<input type="checkbox"/>	<input checked="" type="checkbox"/>	
T005457	SAN GIOVANNI IN FIORE	12	11	Bosco Alto 1	14	73	50	98,93	45,66	€ 13 463,50			<input type="checkbox"/>	<input checked="" type="checkbox"/>	
T005474	SAN GIOVANNI IN FIORE	12	119	Bosco Alto 1	134	85	0	905,37	417,87	€ 123 212,89			<input type="checkbox"/>	<input checked="" type="checkbox"/>	
T005472	SAN GIOVANNI IN FIORE	12	120	Bosco Alto 1	0	13	80	0,93	0,43	€ 126,57			<input type="checkbox"/>	<input checked="" type="checkbox"/>	
T005475	SAN GIOVANNI IN FIORE	12	121	Bosco Alto 1	0	51	0	3,42	1,58	€ 465,43			<input type="checkbox"/>	<input checked="" type="checkbox"/>	
T005458	SAN GIOVANNI IN FIORE	12	28	Bosco Alto 1	14	41	60	96,79	44,67	€ 13 172,27			<input type="checkbox"/>	<input checked="" type="checkbox"/>	
T005455	SAN GIOVANNI IN FIORE	12	9	Pascolo 1	0	95	10	9,82	4,91	€ 1 336,42			<input type="checkbox"/>	<input checked="" type="checkbox"/>	
T005459	SAN GIOVANNI IN FIORE	14	1	Bosco Alto 1	1	91	10	12,83	5,92	€ 1 746,05			<input type="checkbox"/>	<input checked="" type="checkbox"/>	
T005460	SAN GIOVANNI IN FIORE	14	2	Pascolo 1	0	32	80	3,39	1,69	€ 461,35			<input type="checkbox"/>	<input checked="" type="checkbox"/>	
T005469	SAN GIOVANNI IN FIORE	17	108a	Pascolo Arb	12	0	0	154,94	61,97	€ 21 085,97			<input type="checkbox"/>	<input checked="" type="checkbox"/>	
T005470	SAN GIOVANNI IN FIORE	17	108b	Bosco Ceduo 3	46	45	50	71,98	71,98	€ 9 795,84			<input type="checkbox"/>	<input checked="" type="checkbox"/>	
T005481	SAN GIOVANNI IN FIORE	17	109	Bosco Ceduo 3	0	10	60	0,16	0,16	€ 21,77			<input type="checkbox"/>	<input checked="" type="checkbox"/>	
T005471	SAN GIOVANNI IN FIORE	17	110	Bosco Ceduo 3	0	86	0	1,33	1,33	€ 181,00			<input type="checkbox"/>	<input checked="" type="checkbox"/>	
T005461	SAN GIOVANNI IN FIORE	17	3	Bosco Ceduo 3	7	75	40	12,01	12,01	€ 1 634,46			<input type="checkbox"/>	<input checked="" type="checkbox"/>	
T005462	SAN GIOVANNI IN FIORE	17	8	Bosco Alto 1	123	62	0	829,98	383,07	€ 112 952,98			<input type="checkbox"/>	<input checked="" type="checkbox"/>	
T005463	SAN GIOVANNI IN FIORE	18	1	Bosco Alto 1	8	79	10	59,02	27,24	€ 8 032,10			<input type="checkbox"/>	<input checked="" type="checkbox"/>	
T005465	SAN GIOVANNI IN FIORE	18	13	Seminativo 2	1	55	80	40,23	16,09	€ 5 474,95			<input type="checkbox"/>	<input checked="" type="checkbox"/>	
T005367	SAN GIOVANNI IN FIORE	18	24	Frutteto Irrig	1	3	40	117,48	53,40	€ 15 987,99			<input type="checkbox"/>	<input checked="" type="checkbox"/>	

ID TERRENO	Comune	Foglio	Particella	Coltura	ha	a	ca	Reddito Dominicale	Reddito Agrario	Valore 2014	Provenienza	Destinazione d'uso	Pat. Disponibile	Pat. Indisponibile
T005482	SAN GIOVANNI IN FIORE	18	27	Ente urbano	0	14	0						<input type="checkbox"/>	<input checked="" type="checkbox"/>
T005464	SAN GIOVANNI IN FIORE	18	3	Bosco Alto 1	83	70	80	562,01	259,39	€ 76 484,62			<input type="checkbox"/>	<input checked="" type="checkbox"/>
T005466	SAN GIOVANNI IN FIORE	18	32	Pascolo 1	1	98	0	20,45	10,23	€ 2 783,07			<input type="checkbox"/>	<input checked="" type="checkbox"/>
T005467	SAN GIOVANNI IN FIORE	18	34	Pascolo 1	1	74	70	18,05	9,02	€ 2 456,45			<input type="checkbox"/>	<input checked="" type="checkbox"/>
T005468	SAN GIOVANNI IN FIORE	18	35	Semin Irrig 3	0	61	60	22,27	9,54	€ 3 030,75			<input type="checkbox"/>	<input checked="" type="checkbox"/>
T005368	SAN GIOVANNI IN FIORE	35	23	Fabbr Rurale		9	60	-00		€ 0,00			<input type="checkbox"/>	<input checked="" type="checkbox"/>
T005369	SAN GIOVANNI IN FIORE	40	1	Bosco Ceduo 1	5	81	70	48,07	18,03	€ 6 541,90			<input type="checkbox"/>	<input checked="" type="checkbox"/>
T005374	SAN GIOVANNI IN FIORE	40	13	Pascolo 1		51	10	5,28	2,64	€ 718,56			<input type="checkbox"/>	<input checked="" type="checkbox"/>
T005375	SAN GIOVANNI IN FIORE	40	14	Pascolo 1	2	23	20	23,05	11,53	€ 3 136,90			<input type="checkbox"/>	<input checked="" type="checkbox"/>
T005376	SAN GIOVANNI IN FIORE	40	15	Semin Irrig 3	1	40	50	50,79	21,77	€ 6 912,07			<input type="checkbox"/>	<input checked="" type="checkbox"/>
T005377	SAN GIOVANNI IN FIORE	40	16	Bosco Alto 2	40	31	60	124,93	62,46	€ 17 001,87			<input type="checkbox"/>	<input checked="" type="checkbox"/>
T005378	SAN GIOVANNI IN FIORE	40	17	Seminativo 3		74	30	13,43	5,76	€ 1 827,70			<input type="checkbox"/>	<input checked="" type="checkbox"/>
T005379	SAN GIOVANNI IN FIORE	40	18		3	41	90						<input type="checkbox"/>	<input checked="" type="checkbox"/>
T005449	SAN GIOVANNI IN FIORE	40	19	Seminativo 3	1	12	70	20,37	8,73	€ 2 772,18			<input type="checkbox"/>	<input checked="" type="checkbox"/>
T005370	SAN GIOVANNI IN FIORE	40	2	Bosco Ceduo 1		31	70	2,62	0,98	€ 356,56			<input type="checkbox"/>	<input checked="" type="checkbox"/>
T005380	SAN GIOVANNI IN FIORE	40	27	Pascolo Cesp 1	1	98	0	10,23	5,11	€ 1 392,21			<input type="checkbox"/>	<input checked="" type="checkbox"/>
T005381	SAN GIOVANNI IN FIORE	40	28	Bosco Ceduo 1		98	20	8,11	3,04	€ 1 103,70			<input type="checkbox"/>	<input checked="" type="checkbox"/>
T005382	SAN GIOVANNI IN FIORE	40	29	Seminativo 3		41	90	7,57	3,25	€ 1 030,21			<input type="checkbox"/>	<input checked="" type="checkbox"/>
T005371	SAN GIOVANNI IN FIORE	40	3	Seminativo 3	1	10	10	19,90	8,53	€ 2 708,22			<input type="checkbox"/>	<input checked="" type="checkbox"/>
T005450	SAN GIOVANNI IN FIORE	40	30	Seminativo 3	0	11	80	2,13	0,91	€ 289,87			<input type="checkbox"/>	<input checked="" type="checkbox"/>
T005451	SAN GIOVANNI IN FIORE	40	31	Seminativo 3	0	78	80	14,24	6,10	€ 1 937,94			<input type="checkbox"/>	<input checked="" type="checkbox"/>
T005383	SAN GIOVANNI IN FIORE	40	36	Bosco Ceduo 1	24	17	30	199,75	74,91	€ 27 184,22			<input type="checkbox"/>	<input checked="" type="checkbox"/>
T005372	SAN GIOVANNI IN FIORE	40	4	Seminativo 3		63	90	11,55	4,95	€ 1 571,85			<input type="checkbox"/>	<input checked="" type="checkbox"/>
T005373	SAN GIOVANNI IN FIORE	40	5	Bosco Ceduo 1	2	50	30	20,68	7,76	€ 2 814,37			<input type="checkbox"/>	<input checked="" type="checkbox"/>
T005384	SAN GIOVANNI IN FIORE	40	51	Semin Irrig 3	9	66	30	349,34	149,72	€ 47 542,10			<input type="checkbox"/>	<input checked="" type="checkbox"/>
T005385	SAN GIOVANNI IN FIORE	40	52	Pascolo 1	14	76	50	152,51	76,25	€ 20 755,27			<input type="checkbox"/>	<input checked="" type="checkbox"/>
T005386	SAN GIOVANNI IN FIORE	40	53	Bosco Ceduo 2	12	61	40	39,09	39,09	€ 5 319,81			<input type="checkbox"/>	<input checked="" type="checkbox"/>
T005387	SAN GIOVANNI IN FIORE	40	55	Seminativo 3	4	31	0	77,91	33,39	€ 10 602,87			<input type="checkbox"/>	<input checked="" type="checkbox"/>
T005388	SAN GIOVANNI IN FIORE	40	56	Bosco Alto 2	9	76	20	30,25	15,12	€ 4 116,76			<input type="checkbox"/>	<input checked="" type="checkbox"/>
T005389	SAN GIOVANNI IN FIORE	40	60		3	38	30						<input type="checkbox"/>	<input checked="" type="checkbox"/>
T005390	SAN GIOVANNI IN FIORE	40	61	Pascolo 3	3	37	80	8,72	3,49	€ 1 186,72			<input type="checkbox"/>	<input checked="" type="checkbox"/>
T005391	SAN GIOVANNI IN FIORE	40	63	Bosco Alto 2	6	62	40	20,53	10,26	€ 2 793,95			<input type="checkbox"/>	<input checked="" type="checkbox"/>

ID TERRENO	Comune	Foglio	Particella	Coltura	ha	a	ca	Reddito Dominicale	Reddito Agrario	Valore 2014	Provenienza	Destinazione d'uso	Pat. Disponibile	Pat. Indisponibile
T005392	SAN GIOVANNI IN FIORE	40	64	Bosco Alto 2	8	28	30	25,67	12,83	€ 3 493,46			<input type="checkbox"/>	<input checked="" type="checkbox"/>
T005452	SAN GIOVANNI IN FIORE	40	65	Bosco Alto 2	16	3	70	49,69	24,85	€ 6 762,37			<input type="checkbox"/>	<input checked="" type="checkbox"/>
T005453	SAN GIOVANNI IN FIORE	40	66	Bosco Alto 2	20	32	50	62,98	31,49	€ 8 571,02			<input type="checkbox"/>	<input checked="" type="checkbox"/>
T005393	SAN GIOVANNI IN FIORE	40	67	Seminativo 3		37	80	6,83	2,93	€ 929,50			<input type="checkbox"/>	<input checked="" type="checkbox"/>
T005394	SAN GIOVANNI IN FIORE	43	1	Semin Irrig 3	1	48	0	53,50	22,93	€ 7 280,88			<input type="checkbox"/>	<input checked="" type="checkbox"/>
T005403	SAN GIOVANNI IN FIORE	43	10	Bosco Alto 2	40	56	90	125,71	62,86	€ 17 108,03			<input type="checkbox"/>	<input checked="" type="checkbox"/>
T005404	SAN GIOVANNI IN FIORE	43	11	Seminativo 3	2	98	0	53,87	23,09	€ 7 331,23			<input type="checkbox"/>	<input checked="" type="checkbox"/>
T005405	SAN GIOVANNI IN FIORE	43	12	Fabbr Rurale	0	2	20	-00		€ 0,00			<input type="checkbox"/>	<input checked="" type="checkbox"/>
T005406	SAN GIOVANNI IN FIORE	43	13	Semin Irrig Arb 2	0	36	30	22,50	7,50	€ 3 062,05			<input type="checkbox"/>	<input checked="" type="checkbox"/>
T005407	SAN GIOVANNI IN FIORE	43	14	Bosco Ceduo 1	17	44	0	144,11	54,04	€ 19 612,10			<input type="checkbox"/>	<input checked="" type="checkbox"/>
T005408	SAN GIOVANNI IN FIORE	43	15	Seminativo 2	1	62	50	41,96	16,78	€ 5 710,39			<input type="checkbox"/>	<input checked="" type="checkbox"/>
T005409	SAN GIOVANNI IN FIORE	43	16	Bosco Alto 1	3	38	20	22,71	10,48	€ 3 090,63			<input type="checkbox"/>	<input checked="" type="checkbox"/>
T005410	SAN GIOVANNI IN FIORE	43	17	Bosco Alto 2	41	82	0	129,59	64,79	€ 17 636,06			<input type="checkbox"/>	<input checked="" type="checkbox"/>
T005411	SAN GIOVANNI IN FIORE	43	18	Pascolo 3		45	90	1,19	0,47	€ 161,95			<input type="checkbox"/>	<input checked="" type="checkbox"/>
T005412	SAN GIOVANNI IN FIORE	43	19	Bosco Alto 1		11	90	0,80	0,37	€ 108,87			<input type="checkbox"/>	<input checked="" type="checkbox"/>
T005395	SAN GIOVANNI IN FIORE	43	2	Seminativo 3	1	27	40	23,03	9,87	€ 3 134,18			<input type="checkbox"/>	<input checked="" type="checkbox"/>
T005413	SAN GIOVANNI IN FIORE	43	20	Bosco Alto 1		25	70	1,73	0,80	€ 235,44			<input type="checkbox"/>	<input checked="" type="checkbox"/>
T005414	SAN GIOVANNI IN FIORE	43	21	Pascolo 3	1	1	60	2,78	1,11	€ 378,33			<input type="checkbox"/>	<input checked="" type="checkbox"/>
T005415	SAN GIOVANNI IN FIORE	43	22	Bosco Alto 1	1	23	60	8,30	3,83	€ 1 129,56			<input type="checkbox"/>	<input checked="" type="checkbox"/>
T005416	SAN GIOVANNI IN FIORE	43	23	Pascolo 1		56	10	5,79	2,90	€ 787,97			<input type="checkbox"/>	<input checked="" type="checkbox"/>
T005417	SAN GIOVANNI IN FIORE	43	24	Pascolo 1	1	0	90	10,42	5,21	€ 1 418,07			<input type="checkbox"/>	<input checked="" type="checkbox"/>
T005418	SAN GIOVANNI IN FIORE	43	25	Seminativo 3		75	20	13,59	5,83	€ 1 849,48			<input type="checkbox"/>	<input checked="" type="checkbox"/>
T005419	SAN GIOVANNI IN FIORE	43	26	Bosco Alto 1		78	30	5,26	2,43	€ 715,84			<input type="checkbox"/>	<input checked="" type="checkbox"/>
T005420	SAN GIOVANNI IN FIORE	43	27	Semin Irrig 3		12	0	4,34	1,86	€ 590,64			<input type="checkbox"/>	<input checked="" type="checkbox"/>
T005421	SAN GIOVANNI IN FIORE	43	28	Seminativo 2	16	42	40	424,11	169,65	€ 57 717,64			<input type="checkbox"/>	<input checked="" type="checkbox"/>
T005422	SAN GIOVANNI IN FIORE	43	29	Semin Irrig 3	4	16	60	150,61	64,55	€ 20 496,70			<input type="checkbox"/>	<input checked="" type="checkbox"/>
T005396	SAN GIOVANNI IN FIORE	43	3	Bosco Alto 2	57	79	20	179,08	89,54	€ 24 371,21			<input type="checkbox"/>	<input checked="" type="checkbox"/>
T005423	SAN GIOVANNI IN FIORE	43	30	Seminativo 2	1	17	30	30,29	12,12	€ 4 122,20			<input type="checkbox"/>	<input checked="" type="checkbox"/>
T005424	SAN GIOVANNI IN FIORE	43	31	Pascolo 1		54	0	5,58	2,79	€ 759,39			<input type="checkbox"/>	<input checked="" type="checkbox"/>
T005425	SAN GIOVANNI IN FIORE	43	32	Pascolo 1		38	0	3,93	1,96	€ 534,84			<input type="checkbox"/>	<input checked="" type="checkbox"/>
T005426	SAN GIOVANNI IN FIORE	43	33	Seminativo 3	2	34	50	42,39	18,17	€ 5 768,91			<input type="checkbox"/>	<input checked="" type="checkbox"/>
T005427	SAN GIOVANNI IN FIORE	43	34	Bosco Alto 1		36	30	2,44	1,12	€ 332,06			<input type="checkbox"/>	<input checked="" type="checkbox"/>

ID TERRENO	Comune	Foglio	Particella	Coltura	ha	a	ca	Reddito Dominicale	Reddito Agrario	Valore 2014	Provenienza	Destinazione d'uso	Pat. Disponibile	Pat. Indisponibile
T005428	SAN GIOVANNI IN FIORE	43	35	Pascolo 1	1	72	90	17,86	8,93	€ 2 430,59			<input type="checkbox"/>	<input checked="" type="checkbox"/>
T005429	SAN GIOVANNI IN FIORE	43	36	Pascolo 1	1	65	90	17,14	8,57	€ 2 332,60			<input type="checkbox"/>	<input checked="" type="checkbox"/>
T005430	SAN GIOVANNI IN FIORE	43	37	Pascolo 1	0	21	40	2,21	1,11	€ 300,76			<input type="checkbox"/>	<input checked="" type="checkbox"/>
T005431	SAN GIOVANNI IN FIORE	43	38	Seminativo 2	4	41	0	113,88	45,55	€ 15 498,07			<input type="checkbox"/>	<input checked="" type="checkbox"/>
T005397	SAN GIOVANNI IN FIORE	43	4	Bosco Misto	172	72	0	892,02	535,21	€ 121 396,07			<input type="checkbox"/>	<input checked="" type="checkbox"/>
T005432	SAN GIOVANNI IN FIORE	43	41	Bosco Alto 1		80	40	5,40	2,49	€ 734,89			<input type="checkbox"/>	<input checked="" type="checkbox"/>
T005433	SAN GIOVANNI IN FIORE	43	42	Seminativo 2	17	87	40	461,56	184,62	€ 62 814,26			<input type="checkbox"/>	<input checked="" type="checkbox"/>
T005434	SAN GIOVANNI IN FIORE	43	43	Semin Irrig 3	11	6	0	399,84	171,36	€ 54 414,71			<input type="checkbox"/>	<input checked="" type="checkbox"/>
T005398	SAN GIOVANNI IN FIORE	43	5	Seminativo 3	1	91	30	34,58	14,82	€ 4 706,03			<input type="checkbox"/>	<input checked="" type="checkbox"/>
T005399	SAN GIOVANNI IN FIORE	43	6	Pascolo 2	5	34	0	27,58	13,79	€ 3 753,40			<input type="checkbox"/>	<input checked="" type="checkbox"/>
T005400	SAN GIOVANNI IN FIORE	43	7	Seminativo 3	5	88	10	106,30	45,56	€ 14 466,50			<input type="checkbox"/>	<input checked="" type="checkbox"/>
T005401	SAN GIOVANNI IN FIORE	43	8	Seminativo 4	6	86	90	88,69	35,48	€ 12 069,93			<input type="checkbox"/>	<input checked="" type="checkbox"/>
T005402	SAN GIOVANNI IN FIORE	43	9	Bosco Alto 1	2	26	30	15,19	7,01	€ 2 067,23			<input type="checkbox"/>	<input checked="" type="checkbox"/>
T005435	SAN GIOVANNI IN FIORE	44	1	Bosco Ceduo 1	110	49	60	913,06	342,40	€ 124 259,43			<input type="checkbox"/>	<input checked="" type="checkbox"/>
T005437	SAN GIOVANNI IN FIORE	44	12	Bosco Ceduo 1	27	24	0	225,09	84,41	€ 30 632,77			<input type="checkbox"/>	<input checked="" type="checkbox"/>
T005438	SAN GIOVANNI IN FIORE	44	14	Bosco Ceduo 1	12	21	50	100,94	37,85	€ 13 737,05			<input type="checkbox"/>	<input checked="" type="checkbox"/>
T005439	SAN GIOVANNI IN FIORE	44	15	Bosco Ceduo 1	8	13	80	67,25	25,22	€ 9 152,13			<input type="checkbox"/>	<input checked="" type="checkbox"/>
T005440	SAN GIOVANNI IN FIORE	44	28	Cast frutto 1	0	64	0	9,92	3,31	€ 1 350,02			<input type="checkbox"/>	<input checked="" type="checkbox"/>
T005441	SAN GIOVANNI IN FIORE	44	29	Bosco Ceduo 1	0	73	70	6,09	2,28	€ 828,80			<input type="checkbox"/>	<input checked="" type="checkbox"/>
T005442	SAN GIOVANNI IN FIORE	44	33	Bosco Ceduo 1	0	2	50	0,21	0,08	€ 28,58			<input type="checkbox"/>	<input checked="" type="checkbox"/>
T005443	SAN GIOVANNI IN FIORE	44	34	Bosco Ceduo 1	0	14	90	1,23	0,46	€ 167,39			<input type="checkbox"/>	<input checked="" type="checkbox"/>
T005444	SAN GIOVANNI IN FIORE	44	35	Bosco Ceduo 1	17	29	80	142,94	53,60	€ 19 452,88			<input type="checkbox"/>	<input checked="" type="checkbox"/>
T005445	SAN GIOVANNI IN FIORE	44	38	Bosco Ceduo 1	1	8	20	8,94	3,35	€ 1 216,66			<input type="checkbox"/>	<input checked="" type="checkbox"/>
T005446	SAN GIOVANNI IN FIORE	44	42	Bosco Ceduo 1	21	65	40	178,93	67,10	€ 24 350,80			<input type="checkbox"/>	<input checked="" type="checkbox"/>
T005447	SAN GIOVANNI IN FIORE	44	43	Bosco Ceduo 1	14	27	60	17,97	44,24	€ 2 445,56			<input type="checkbox"/>	<input checked="" type="checkbox"/>
T005448	SAN GIOVANNI IN FIORE	44	44	Cast frutto 1	0	28	20	4,37	1,46	€ 594,72			<input type="checkbox"/>	<input checked="" type="checkbox"/>
T005436	SAN GIOVANNI IN FIORE	44	6	Bosco Ceduo 1	0	5	50	0,45	0,17	€ 61,24			<input type="checkbox"/>	<input checked="" type="checkbox"/>
T005454	SAN GIOVANNI IN FIORE	9	65	Bosco Alto 1	7	26	60	48,78	22,52	€ 6 638,53			<input type="checkbox"/>	<input checked="" type="checkbox"/>
<b>110</b>	<b>Totali per Comune</b>									<b>€ 1 342 886,75</b>				
T009446	SAN LORENZO DEL VALLO	5	112a	Bosco Alto		70	83	5,49	2,19	€ 747,14	Opera Sila		<input type="checkbox"/>	<input checked="" type="checkbox"/>
T009447	SAN LORENZO DEL VALLO	5	112b	Uliveto 4		73	17	5,29	11,34	€ 719,92	Opera Sila		<input type="checkbox"/>	<input checked="" type="checkbox"/>
<b>2</b>	<b>Totali per Comune</b>									<b>€ 1 467,06</b>				

ID TERRENO	Comune	Foglio	Particella	Coltura	ha	a	ca	Reddito Dominicale	Reddito Agrario	Valore 2014	Provenienza	Destinazione d'uso	Pat. Disponibile	Pat. Indisponibile
T005513	SAN LUCIDO	10	13	Pascolo Cesp 2	3	21	80	13,30	6,65	€ 1 810,01			<input type="checkbox"/>	<input checked="" type="checkbox"/>
T005514	SAN LUCIDO	10	35	Pascolo 1	0	42	50	4,17	1,32	€ 567,50			<input type="checkbox"/>	<input checked="" type="checkbox"/>
T005543	SAN LUCIDO	10	392	Pascolo 1	0	1	90	0,19	0,06	€ 25,86			<input type="checkbox"/>	<input checked="" type="checkbox"/>
T005515	SAN LUCIDO	11	64	Bosco Ceduo 2	2	47	0	3,83	2,55	€ 521,23			<input type="checkbox"/>	<input checked="" type="checkbox"/>
T005485	SAN LUCIDO	11	78	Bosco Ceduo 1	14	32	80	44,40	44,40	€ 6 042,45			<input type="checkbox"/>	<input checked="" type="checkbox"/>
T005486	SAN LUCIDO	11	79	Bosco Ceduo 2	0	12	20	0,19	0,13	€ 25,86			<input type="checkbox"/>	<input checked="" type="checkbox"/>
T005516	SAN LUCIDO	11	82	Bosco Ceduo 2	0	16	30	0,25	0,17	€ 34,02			<input type="checkbox"/>	<input checked="" type="checkbox"/>
T005517	SAN LUCIDO	11	88	Bosco Ceduo 2	31	10	0	48,19	32,12	€ 6 558,24			<input type="checkbox"/>	<input checked="" type="checkbox"/>
T005487	SAN LUCIDO	12	1	Pascolo 2	2	34	50	14,53	4,84	€ 1 977,41			<input type="checkbox"/>	<input checked="" type="checkbox"/>
T005496	SAN LUCIDO	12	10	Pascolo 2	10	64	90	66,00	22,00	€ 8 982,02			<input type="checkbox"/>	<input checked="" type="checkbox"/>
T005497	SAN LUCIDO	12	11	Pascolo 2	0	53	20	3,30	1,10	€ 449,10			<input type="checkbox"/>	<input checked="" type="checkbox"/>
T005498	SAN LUCIDO	12	12	Pascolo 2	0	10	20	0,63	0,21	€ 85,74			<input type="checkbox"/>	<input checked="" type="checkbox"/>
T005499	SAN LUCIDO	12	13	Pascolo 2	0	6	90	0,43	0,14	€ 58,52			<input type="checkbox"/>	<input checked="" type="checkbox"/>
T005500	SAN LUCIDO	12	14	Bosco Ceduo 1	1	38	90	4,30	4,30	€ 585,19			<input type="checkbox"/>	<input checked="" type="checkbox"/>
T005501	SAN LUCIDO	12	15	Pascolo 2	10	12	20	62,73	20,91	€ 8 537,00			<input type="checkbox"/>	<input checked="" type="checkbox"/>
T005502	SAN LUCIDO	12	16	Bosco Ceduo 1	9	77	30	30,28	30,28	€ 4 120,84			<input type="checkbox"/>	<input checked="" type="checkbox"/>
T005503	SAN LUCIDO	12	17	Seminativo 3	2	20	0	18,18	12,50	€ 2 474,14			<input type="checkbox"/>	<input checked="" type="checkbox"/>
T005504	SAN LUCIDO	12	18	Seminativo 3	2	62	20	21,67	14,90	€ 2 949,10			<input type="checkbox"/>	<input checked="" type="checkbox"/>
T005505	SAN LUCIDO	12	19	Pascolo 2	0	11	80	0,73	0,24	€ 99,35			<input type="checkbox"/>	<input checked="" type="checkbox"/>
T005488	SAN LUCIDO	12	2	Bosco Ceduo 1	75	9	20	232,69	232,69	€ 31 667,06			<input type="checkbox"/>	<input checked="" type="checkbox"/>
T005518	SAN LUCIDO	12	20	Seminativo 3	0	53	40	4,41	3,03	€ 600,16			<input type="checkbox"/>	<input checked="" type="checkbox"/>
T005519	SAN LUCIDO	12	21	Seminativo 3	0	72	30	5,97	4,11	€ 812,46			<input type="checkbox"/>	<input checked="" type="checkbox"/>
T005520	SAN LUCIDO	12	22	Fabbr Rurale	0	0	90	-00		€ 0,00			<input type="checkbox"/>	<input checked="" type="checkbox"/>
T005521	SAN LUCIDO	12	23	Seminativo 3	1	62	50	13,43	9,23	€ 1 827,70			<input type="checkbox"/>	<input checked="" type="checkbox"/>
T005541	SAN LUCIDO	12	24	Bosco Ceduo 1	4	62	20	14,32	14,32	€ 1 948,83			<input type="checkbox"/>	<input checked="" type="checkbox"/>
T005522	SAN LUCIDO	12	25	Bosco Ceduo 1	0	51	70	1,60	1,60	€ 217,75			<input type="checkbox"/>	<input checked="" type="checkbox"/>
T005523	SAN LUCIDO	12	26	Bosco Alto	0	1	30	0,05	0,03	€ 6,80			<input type="checkbox"/>	<input checked="" type="checkbox"/>
T005506	SAN LUCIDO	12	27	Bosco Ceduo 1	9	99	20	30,96	30,96	€ 4 213,38			<input type="checkbox"/>	<input checked="" type="checkbox"/>
T005507	SAN LUCIDO	12	28	Bosco Ceduo 1	6	64	40	20,59	20,59	€ 2 802,12			<input type="checkbox"/>	<input checked="" type="checkbox"/>
T005512	SAN LUCIDO	12	29	Bosco Ceduo 1	1	34	40	4,16	4,16	€ 566,14			<input type="checkbox"/>	<input checked="" type="checkbox"/>
T005489	SAN LUCIDO	12	3	Pascolo 2	7	19	20	44,57	14,86	€ 6 065,58			<input type="checkbox"/>	<input checked="" type="checkbox"/>
T005524	SAN LUCIDO	12	30	Seminativo 3	1	9	0	9,01	6,19	€ 1 226,18			<input type="checkbox"/>	<input checked="" type="checkbox"/>

ID TERRENO	Comune	Foglio	Particella	Coltura	ha	a	ca	Reddito Dominicale	Reddito Agrario	Valore 2014	Provenienza	Destinazione d'uso	Pat. Disponibile	Pat. Indisponibile
T005525	SAN LUCIDO	12	31	Pascolo Cesp 2	9	29	20	38,39	19,20	€ 5 224,54			<input type="checkbox"/>	<input checked="" type="checkbox"/>
T005526	SAN LUCIDO	12	32	Bosco Ceduo 1	21	32	30	66,07	66,07	€ 8 991,55			<input type="checkbox"/>	<input checked="" type="checkbox"/>
T005508	SAN LUCIDO	12	33	Pascolo 2	0	80	0	4,96	1,65	€ 675,01			<input type="checkbox"/>	<input checked="" type="checkbox"/>
T005509	SAN LUCIDO	12	34	Pascolo 2	0	10	20	0,63	0,21	€ 85,74			<input type="checkbox"/>	<input checked="" type="checkbox"/>
T005510	SAN LUCIDO	12	35	Bosco Ceduo 1	0	97	60	3,02	3,02	€ 411,00			<input type="checkbox"/>	<input checked="" type="checkbox"/>
T005527	SAN LUCIDO	12	36	Bosco Ceduo 1	71	52	20	221,63	221,63	€ 30 161,89			<input type="checkbox"/>	<input checked="" type="checkbox"/>
T005490	SAN LUCIDO	12	4	Bosco Ceduo 1	12	37	80	38,36	38,36	€ 5 220,46			<input type="checkbox"/>	<input checked="" type="checkbox"/>
T005491	SAN LUCIDO	12	5	Seminativo 2	42	40	20	1 313,93	437,98	€ 178 814,31			<input type="checkbox"/>	<input checked="" type="checkbox"/>
T005492	SAN LUCIDO	12	6	Pascolo 2	12	69	70	78,69	26,23	€ 10 709,02			<input type="checkbox"/>	<input checked="" type="checkbox"/>
T005493	SAN LUCIDO	12	7	Fabbr Rurale	0	15	10	-00		€ 0,00			<input type="checkbox"/>	<input checked="" type="checkbox"/>
T005494	SAN LUCIDO	12	8	Seminativo 2	0	36	10	11,19	3,73	€ 1 522,86			<input type="checkbox"/>	<input checked="" type="checkbox"/>
T005495	SAN LUCIDO	12	9	Pascolo 2	0	16	40	1,02	0,34	€ 138,81			<input type="checkbox"/>	<input checked="" type="checkbox"/>
T005530	SAN LUCIDO	17	16	Semin Irrig 2	0	25	80	9,99	2,13	€ 1 359,55			<input type="checkbox"/>	<input checked="" type="checkbox"/>
T005531	SAN LUCIDO	17	19	Pascolo Cesp 2	1	77	40	7,33	3,66	€ 997,55			<input type="checkbox"/>	<input checked="" type="checkbox"/>
T005532	SAN LUCIDO	17	23	Semin Irrig 2	0	54	50	21,11	4,50	€ 2 872,89			<input type="checkbox"/>	<input checked="" type="checkbox"/>
T005533	SAN LUCIDO	17	25	Bosco Ceduo 1	14	35	60	44,49	44,49	€ 6 054,70			<input type="checkbox"/>	<input checked="" type="checkbox"/>
T005534	SAN LUCIDO	17	26	Semin Irrig 2	0	91	10	35,29	7,53	€ 4 802,66			<input type="checkbox"/>	<input checked="" type="checkbox"/>
T005511	SAN LUCIDO	17	28	Semin Irrig 2	0	29	90	11,58	2,47	€ 1 575,94			<input type="checkbox"/>	<input checked="" type="checkbox"/>
T005535	SAN LUCIDO	17	34	Bosco Ceduo 1	30	16	40	93,47	93,47	€ 12 720,44			<input type="checkbox"/>	<input checked="" type="checkbox"/>
T005536	SAN LUCIDO	17	35	Fabbr Rurale		0	88	-00		€ 0,00			<input type="checkbox"/>	<input checked="" type="checkbox"/>
T005537	SAN LUCIDO	17	38	Semin Irrig Arb 1	0	45	10	25,62	10,48	€ 3 486,66			<input type="checkbox"/>	<input checked="" type="checkbox"/>
T005538	SAN LUCIDO	17	48	Semin Irrig 2	0	42	90	16,62	3,54	€ 2 261,84			<input type="checkbox"/>	<input checked="" type="checkbox"/>
T005539	SAN LUCIDO	17	49	Fabbr Rurale	0	0	55	-00		€ 0,00			<input type="checkbox"/>	<input checked="" type="checkbox"/>
T005540	SAN LUCIDO	17	59	Pascolo 2	2	49	80	15,48	5,16	€ 2 106,69			<input type="checkbox"/>	<input checked="" type="checkbox"/>
T005528	SAN LUCIDO	17	6	Pascolo Cesp 1	35	48	90	311,59	128,30	€ 42 404,66			<input type="checkbox"/>	<input checked="" type="checkbox"/>
T005529	SAN LUCIDO	17	9	Bosco Ceduo 2	0	80	80	1,25	0,83	€ 170,11			<input type="checkbox"/>	<input checked="" type="checkbox"/>
T005545	SAN LUCIDO	17	91	Pascolo 2	0	8	0	0,50	0,17	€ 68,05			<input type="checkbox"/>	<input checked="" type="checkbox"/>
T005542	SAN LUCIDO	17	92	Pascolo 2	0	7	50	0,46	0,15	€ 62,60			<input type="checkbox"/>	<input checked="" type="checkbox"/>
<b>60</b>	<b>Totali per Comune</b>									<b>€ 420 757,25</b>				
T008915	SAN MARCO ARGENTANO	38	408	Uliveto 2		2	84	0,81	0,81	€ 498,25	Dec.Esp.n.26 del 06/10/2009	D.LL.PP. Gest.Ris.Idr.	<input type="checkbox"/>	<input checked="" type="checkbox"/>
T008912	SAN MARCO ARGENTANO	38	413	Uliveto 2		1	52	0,43	0,43	€ 266,67	Dec.Esp.n.26 del 06/10/2009	D.LL.PP. Gest.Ris.Idr.	<input type="checkbox"/>	<input checked="" type="checkbox"/>
T008914	SAN MARCO ARGENTANO	38	415	Uliveto 2			6	0,02	0,02	€ 10,53	Dec.Esp.n.26 del 06/10/2009	D.LL.PP. Gest.Ris.Idr.	<input type="checkbox"/>	<input checked="" type="checkbox"/>

ID TERRENO	Comune	Foglio	Particella	Coltura	ha	a	ca	Reddito Dominicale	Reddito Agrario	Valore 2014	Provenienza	Destinazione d'uso	Pat. Disponibile	Pat. Indisponibile	
T008913	SAN MARCO ARGENTANO	38	417	Semin Irrig 1		2	75	1,63	0,57	€ 482,46	Dec.Esp.n.26 del 06/10/2009	D.LL.PP. Gest.Ris.Idr.	<input type="checkbox"/>	<input checked="" type="checkbox"/>	
T008916	SAN MARCO ARGENTANO	55	177	Seminativo 2		1	30	0,47	0,17	€ 114,04	Dec.Esp.n.26 del 06/10/2009	D.LL.PP. Gest.Ris.Idr.	<input type="checkbox"/>	<input checked="" type="checkbox"/>	
T008917	SAN MARCO ARGENTANO	55	178	Seminativo 2			69	0,25	0,09	€ 60,53	Dec.Esp.n.26 del 06/10/2009	D.LL.PP. Gest.Ris.Idr.	<input type="checkbox"/>	<input checked="" type="checkbox"/>	
T008918	SAN MARCO ARGENTANO	55	189	Semin Irrig Arb 2		3	79	1,66	0,69	€ 333,62	Dec.Esp.n.26 del 06/10/2009	D.LL.PP. Gest.Ris.Idr.	<input type="checkbox"/>	<input checked="" type="checkbox"/>	
T008919	SAN MARCO ARGENTANO	55	193	Seminativo 2			66	0,24	0,09	€ 58,10	Dec.Esp.n.26 del 06/10/2009	D.LL.PP. Gest.Ris.Idr.	<input type="checkbox"/>	<input checked="" type="checkbox"/>	
T008920	SAN MARCO ARGENTANO	55	195	Seminativo 2			73	0,26	0,09	€ 64,26	Dec.Esp.n.26 del 06/10/2009	D.LL.PP. Gest.Ris.Idr.	<input type="checkbox"/>	<input checked="" type="checkbox"/>	
T008921	SAN MARCO ARGENTANO	55	201	Seminativo 2		1	82	0,66	0,23	€ 160,21	Dec.Esp.n.26 del 06/10/2009	D.LL.PP. Gest.Ris.Idr.	<input type="checkbox"/>	<input checked="" type="checkbox"/>	
T008922	SAN MARCO ARGENTANO	55	208	Seminativo 2			40	0,14	0,05	€ 35,21	Dec.Esp.n.26 del 06/10/2009	D.LL.PP. Gest.Ris.Idr.	<input type="checkbox"/>	<input checked="" type="checkbox"/>	
T008923	SAN MARCO ARGENTANO	56	150	Seminativo 2		2	20	0,80	0,28	€ 193,66	Dec.Esp.n.26 del 06/10/2009	D.LL.PP. Gest.Ris.Idr.	<input type="checkbox"/>	<input checked="" type="checkbox"/>	
T008924	SAN MARCO ARGENTANO	56	153	Seminativo 2		1	30	0,47	0,17	€ 114,43	Dec.Esp.n.26 del 06/10/2009	D.LL.PP. Gest.Ris.Idr.	<input type="checkbox"/>	<input checked="" type="checkbox"/>	
T008925	SAN MARCO ARGENTANO	56	156	Seminativo 2			50	0,18	0,06	€ 44,01	Dec.Esp.n.26 del 06/10/2009	D.LL.PP. Gest.Ris.Idr.	<input type="checkbox"/>	<input checked="" type="checkbox"/>	
T008926	SAN MARCO ARGENTANO	56	158	Seminativo 2			15	0,05	0,02	€ 12,24	Dec.Esp.n.26 del 06/10/2009	D.LL.PP. Gest.Ris.Idr.	<input type="checkbox"/>	<input checked="" type="checkbox"/>	
T008927	SAN MARCO ARGENTANO	56	160	Seminativo 2			30	0,11	0,04	€ 27,38	Dec.Esp.n.26 del 06/10/2009	D.LL.PP. Gest.Ris.Idr.	<input type="checkbox"/>	<input checked="" type="checkbox"/>	
T008928	SAN MARCO ARGENTANO	57	686	Uliveto 2			18	0,05	0,05	€ 19,46	Dec.Esp.n.26 del 06/10/2009	D.LL.PP. Gest.Ris.Idr.	<input type="checkbox"/>	<input checked="" type="checkbox"/>	
T008929	SAN MARCO ARGENTANO	57	688	Uliveto 2			83	0,24	0,24	€ 89,74	Dec.Esp.n.26 del 06/10/2009	D.LL.PP. Gest.Ris.Idr.	<input type="checkbox"/>	<input checked="" type="checkbox"/>	
T008930	SAN MARCO ARGENTANO	57	691	Vigneto 2		4	20	2,28	1,19	€ 980,18	Dec.Esp.n.26 del 06/10/2009	D.LL.PP. Gest.Ris.Idr.	<input type="checkbox"/>	<input checked="" type="checkbox"/>	
T008931	SAN MARCO ARGENTANO	57	697	Semin Arb 2		1	2	0,42	0,13	€ 97,38	Dec.Esp.n.26 del 06/10/2009	D.LL.PP. Gest.Ris.Idr.	<input type="checkbox"/>	<input checked="" type="checkbox"/>	
T008907	SAN MARCO ARGENTANO	9	391a	Semin Arb 4		6	65	1,20	0,41	€ 634,89	Dec.Esp.n.26 del 06/10/2009	D.LL.PP. Gest.Ris.Idr.	<input type="checkbox"/>	<input checked="" type="checkbox"/>	
T008908	SAN MARCO ARGENTANO	9	391b	Pascolo Arb			35	0,03	0,01	€ 79,11	Dec.Esp.n.26 del 06/10/2009	D.LL.PP. Gest.Ris.Idr.	<input type="checkbox"/>	<input checked="" type="checkbox"/>	
T008909	SAN MARCO ARGENTANO	9	394	Uliveto 3			81	0,13	0,19	€ 71,30	Dec.Esp.n.26 del 06/10/2009	D.LL.PP. Gest.Ris.Idr.	<input type="checkbox"/>	<input checked="" type="checkbox"/>	
T008910	SAN MARCO ARGENTANO	9	406	Ficheto 2		1	12	0,52	0,35	€ 122,35	Dec.Esp.n.26 del 06/10/2009	D.LL.PP. Gest.Ris.Idr.	<input type="checkbox"/>	<input checked="" type="checkbox"/>	
T008911	SAN MARCO ARGENTANO	9	412	Seminativo 2		2	25	0,81	0,29	€ 198,06	Dec.Esp.n.26 del 06/10/2009	D.LL.PP. Gest.Ris.Idr.	<input type="checkbox"/>	<input checked="" type="checkbox"/>	
<b>25</b>	<b>Totali per Comune</b>										<b>€ 4 768,06</b>				
T005547	SAN PIETRO IN GUARANO	20	1	Fabbr Rurale	0	4	60	-00		€ 0,00			<input type="checkbox"/>	<input checked="" type="checkbox"/>	
T005555	SAN PIETRO IN GUARANO	20	10	Cast frutto 3	9	4	0	93,38	56,03	€ 12 708,20			<input type="checkbox"/>	<input checked="" type="checkbox"/>	
T005548	SAN PIETRO IN GUARANO	20	2	Seminativo 3	27	4	50	558,70	223,48	€ 76 034,16			<input type="checkbox"/>	<input checked="" type="checkbox"/>	
T005556	SAN PIETRO IN GUARANO	20	20	Semin Irrig 4	6	78	80	157,76	70,11	€ 21 469,75			<input type="checkbox"/>	<input checked="" type="checkbox"/>	
T005557	SAN PIETRO IN GUARANO	20	21	Semin Irrig 4	8	15	30	189,48	84,21	€ 25 786,56			<input type="checkbox"/>	<input checked="" type="checkbox"/>	
T005558	SAN PIETRO IN GUARANO	20	22	Seminativo 3	9	4	90	186,94	74,77	€ 25 440,89			<input type="checkbox"/>	<input checked="" type="checkbox"/>	
T005549	SAN PIETRO IN GUARANO	20	3	Bosco Ceduo 1	1	41	50	25,58	6,58	€ 3 481,21			<input type="checkbox"/>	<input checked="" type="checkbox"/>	
T005560	SAN PIETRO IN GUARANO	20	30	Bosco Ceduo 2	106	66	29	661,04	330,52	€ 89 961,73			<input type="checkbox"/>	<input checked="" type="checkbox"/>	
T005561	SAN PIETRO IN GUARANO	20	31	Ente urbano	0	6	1						<input type="checkbox"/>	<input checked="" type="checkbox"/>	

ID TERRENO	Comune	Foglio	Particella	Coltura	ha	a	ca	Reddito Dominicale	Reddito Agrario	Valore 2014	Provenienza	Destinazione d'uso	Pat. Disponibile	Pat. Indisponibile	
T005550	SAN PIETRO IN GUARANO	20	4	Pascolo Cesp 2	67	19	10	138,81	104,10	€ 18 890,82			<input type="checkbox"/>	<input checked="" type="checkbox"/>	
T005551	SAN PIETRO IN GUARANO	20	5	Querceto 3	24	40	90	226,91	88,24	€ 30 880,45			<input type="checkbox"/>	<input checked="" type="checkbox"/>	
T005552	SAN PIETRO IN GUARANO	20	6	Semin Arb 4	27	22	10	492,05	238,99	€ 66 963,68			<input type="checkbox"/>	<input checked="" type="checkbox"/>	
T005553	SAN PIETRO IN GUARANO	20	7	Fabbr Rurale	0	3	10	-00		€ 0,00			<input type="checkbox"/>	<input checked="" type="checkbox"/>	
T005554	SAN PIETRO IN GUARANO	20	9	Pascolo Cesp 2	17	17	44	35,48	26,61	€ 4 828,52			<input type="checkbox"/>	<input checked="" type="checkbox"/>	
<b>14</b>	<b>Totali per Comune</b>										<b>€ 376 445,96</b>				
T005573	SANTO STEFANO DI ROGLIANO	11	11	Pascolo 1	36	0	60	223,15	130,17	€ 30 368,75			<input type="checkbox"/>	<input checked="" type="checkbox"/>	
T005574	SANTO STEFANO DI ROGLIANO	11	12	Bosco Ceduo 1	2	21	30	5,71	2,29	€ 777,08			<input type="checkbox"/>	<input checked="" type="checkbox"/>	
T005575	SANTO STEFANO DI ROGLIANO	11	14	Pascolo Arb	13	86	30	114,55	35,80	€ 15 589,25			<input type="checkbox"/>	<input checked="" type="checkbox"/>	
T005576	SANTO STEFANO DI ROGLIANO	11	15	Seminativo 2	23	14	90	777,10	358,66	€ 105 756,47			<input type="checkbox"/>	<input checked="" type="checkbox"/>	
T005577	SANTO STEFANO DI ROGLIANO	11	16	Pascolo Arb	7	1	20	57,94	18,11	€ 7 885,12			<input type="checkbox"/>	<input checked="" type="checkbox"/>	
T005578	SANTO STEFANO DI ROGLIANO	11	17	Seminativo 4	8	62	20	75,70	62,34	€ 10 302,10			<input type="checkbox"/>	<input checked="" type="checkbox"/>	
T005579	SANTO STEFANO DI ROGLIANO	11	26	Pascolo Arb	7	64	80	63,20	19,75	€ 8 600,96			<input type="checkbox"/>	<input checked="" type="checkbox"/>	
T005580	SANTO STEFANO DI ROGLIANO	11	27	Semin Arb 5	2	12	90	12,09	5,50	€ 1 645,34			<input type="checkbox"/>	<input checked="" type="checkbox"/>	
T005581	SANTO STEFANO DI ROGLIANO	11	28	Pascolo Arb	1	58	20	13,07	4,09	€ 1 778,71			<input type="checkbox"/>	<input checked="" type="checkbox"/>	
T005582	SANTO STEFANO DI ROGLIANO	11	29	Seminativo 4	0	53	50	4,70	3,87	€ 639,63			<input type="checkbox"/>	<input checked="" type="checkbox"/>	
T005583	SANTO STEFANO DI ROGLIANO	11	30	Pascolo Arb	0	4	40	0,36	0,11	€ 48,99			<input type="checkbox"/>	<input checked="" type="checkbox"/>	
T005584	SANTO STEFANO DI ROGLIANO	11	33	Pascolo Arb	0	94	40	7,80	2,44	€ 1 061,51			<input type="checkbox"/>	<input checked="" type="checkbox"/>	
T005585	SANTO STEFANO DI ROGLIANO	11	34	Fabbr Rurale	0	13	10	-00		€ 0,00			<input type="checkbox"/>	<input checked="" type="checkbox"/>	
T005586	SANTO STEFANO DI ROGLIANO	11	35	Semin Irrig Arb 2	1	34	80	69,62	20,89	€ 9 474,67			<input type="checkbox"/>	<input checked="" type="checkbox"/>	
T005587	SANTO STEFANO DI ROGLIANO	11	36	Pascolo Arb	10	44	70	86,33	26,98	€ 11 748,75			<input type="checkbox"/>	<input checked="" type="checkbox"/>	
T005562	SANTO STEFANO DI ROGLIANO	11	37	Pascolo Cesp	12	17	20	31,43	6,29	€ 4 277,35			<input type="checkbox"/>	<input checked="" type="checkbox"/>	
T005563	SANTO STEFANO DI ROGLIANO	11	38	Seminativo 4	4	49	90	39,50	32,53	€ 5 375,60			<input type="checkbox"/>	<input checked="" type="checkbox"/>	
T005564	SANTO STEFANO DI ROGLIANO	11	39	Querceto	2	47	80	38,39	7,68	€ 5 224,54			<input type="checkbox"/>	<input checked="" type="checkbox"/>	
T005565	SANTO STEFANO DI ROGLIANO	11	40	Seminativo 4	2	25	60	19,81	16,31	€ 2 695,97			<input type="checkbox"/>	<input checked="" type="checkbox"/>	
T005566	SANTO STEFANO DI ROGLIANO	11	41	Fabbr Rurale	0	4	70	-00		€ 0,00			<input type="checkbox"/>	<input checked="" type="checkbox"/>	
T005567	SANTO STEFANO DI ROGLIANO	11	42	Non evidenziato	3	60	50						<input type="checkbox"/>	<input checked="" type="checkbox"/>	
T005568	SANTO STEFANO DI ROGLIANO	11	43	Cast frutto 3	25	82	60	266,76	106,70	€ 36 303,69			<input type="checkbox"/>	<input checked="" type="checkbox"/>	
T005588	SANTO STEFANO DI ROGLIANO	11	44	Cast frutto 2	0	37	10	5,75	2,30	€ 782,52			<input type="checkbox"/>	<input checked="" type="checkbox"/>	
T005589	SANTO STEFANO DI ROGLIANO	11	46	Seminativo 4	1	94	0	17,03	14,03	€ 2 317,63			<input type="checkbox"/>	<input checked="" type="checkbox"/>	
T005569	SANTO STEFANO DI ROGLIANO	11	47	Bosco Ceduo 1	4	74	90	12,26	4,91	€ 1 668,48			<input type="checkbox"/>	<input checked="" type="checkbox"/>	
T005570	SANTO STEFANO DI ROGLIANO	11	48	Seminativo 4	2	98	20	26,18	24,56	€ 3 562,87			<input type="checkbox"/>	<input checked="" type="checkbox"/>	



ID TERRENO	Comune	Foglio	Particella	Coltura	ha	a	ca	Reddito Dominicale	Reddito Agrario	Valore 2014	Provenienza	Destinazione d'uso	Pat. Disponibile	Pat. Indisponibile	
T005590	SANTO STEFANO DI ROGLIANO	11	49	Pascolo Cesp	4	68	60	12,10	2,42	€ 1 646,70			<input type="checkbox"/>	<input checked="" type="checkbox"/>	
T005591	SANTO STEFANO DI ROGLIANO	11	50	Pascolo Cesp	18	90	10	48,81	9,76	€ 6 642,61			<input type="checkbox"/>	<input checked="" type="checkbox"/>	
T005592	SANTO STEFANO DI ROGLIANO	11	51	Querceto	25	43	50	394,08	78,82	€ 53 630,82			<input type="checkbox"/>	<input checked="" type="checkbox"/>	
T005593	SANTO STEFANO DI ROGLIANO	11	52	Cast frutto 3	2	2	20	20,89	8,35	€ 2 842,95			<input type="checkbox"/>	<input checked="" type="checkbox"/>	
T005571	SANTO STEFANO DI ROGLIANO	11	54	Semin Irrig Arb 2	0	18	50	9,55	2,87	€ 1 299,67			<input type="checkbox"/>	<input checked="" type="checkbox"/>	
T005572	SANTO STEFANO DI ROGLIANO	11	7	Pascolo 1	24	52	30	151,98	88,66	€ 20 683,14			<input type="checkbox"/>	<input checked="" type="checkbox"/>	
<b>32</b>	<b>Totali per Comune</b>										<b>€ 354 631,90</b>				
T005644	SERRA PEDACE	10	1	Bosco Ceduo 3	0	3	80	0,18	0,12	€ 24,50			<input type="checkbox"/>	<input checked="" type="checkbox"/>	
T005653	SERRA PEDACE	10	10	Pascolo 2	4	37	50	27,11	13,56	€ 3 689,43			<input type="checkbox"/>	<input checked="" type="checkbox"/>	
T005654	SERRA PEDACE	10	13	Bosco Ceduo 3	2	86	80	13,33	8,89	€ 1 814,10			<input type="checkbox"/>	<input checked="" type="checkbox"/>	
T005645	SERRA PEDACE	10	2	Bosco Ceduo 3	0	33	50	1,05	0,70	€ 142,90			<input type="checkbox"/>	<input checked="" type="checkbox"/>	
T005646	SERRA PEDACE	10	3	Bosco Ceduo 2	1	49	80	11,60	4,64	€ 1 578,66			<input type="checkbox"/>	<input checked="" type="checkbox"/>	
T005647	SERRA PEDACE	10	4	Bosco Ceduo 3	2	55	50	11,88	7,92	€ 1 616,76			<input type="checkbox"/>	<input checked="" type="checkbox"/>	
T005648	SERRA PEDACE	10	5	Bosco Ceduo 2	2	6	90	16,03	6,41	€ 2 181,54			<input type="checkbox"/>	<input checked="" type="checkbox"/>	
T005649	SERRA PEDACE	10	6	Bosco Ceduo 3	12	14	60	56,46	37,64	€ 7 683,71			<input type="checkbox"/>	<input checked="" type="checkbox"/>	
T005650	SERRA PEDACE	10	7	Bosco Ceduo 3	142	98	80	664,62	443,08	€ 90 448,94			<input type="checkbox"/>	<input checked="" type="checkbox"/>	
T005651	SERRA PEDACE	10	8	Bosco Alto	36	44	80	207,06	56,47	€ 28 179,04			<input type="checkbox"/>	<input checked="" type="checkbox"/>	
T005652	SERRA PEDACE	10	9	Pascolo 2	15	44	30	95,71	47,85	€ 13 025,29			<input type="checkbox"/>	<input checked="" type="checkbox"/>	
T005656	SERRA PEDACE	11	10	Bosco Ceduo 3	6	59	10	30,64	20,42	€ 4 169,83			<input type="checkbox"/>	<input checked="" type="checkbox"/>	
T005657	SERRA PEDACE	11	19	Bosco Ceduo	51	35	50	291,75	79,57	€ 39 704,61			<input type="checkbox"/>	<input checked="" type="checkbox"/>	
T005658	SERRA PEDACE	11	24	Bosco Ceduo 3	0	68	80	3,20	2,13	€ 435,49			<input type="checkbox"/>	<input checked="" type="checkbox"/>	
T005659	SERRA PEDACE	11	25	Bosco Ceduo 3	2	80	0	13,01	8,68	€ 1 770,55			<input type="checkbox"/>	<input checked="" type="checkbox"/>	
T005655	SERRA PEDACE	11	9	Bosco Ceduo 3	0	79	50	3,70	2,46	€ 503,54			<input type="checkbox"/>	<input checked="" type="checkbox"/>	
T005660	SERRA PEDACE	12	1	Semin Irrig 2	7	76	90	341,05	120,37	€ 46 413,90			<input type="checkbox"/>	<input checked="" type="checkbox"/>	
T005666	SERRA PEDACE	12	10	Bosco Ceduo 3	1	1	60	4,72	3,15	€ 642,35			<input type="checkbox"/>	<input checked="" type="checkbox"/>	
T005667	SERRA PEDACE	12	11	Bosco Ceduo 3	8	60	10	39,98	26,65	€ 5 440,93			<input type="checkbox"/>	<input checked="" type="checkbox"/>	
T005668	SERRA PEDACE	12	12	Bosco Ceduo 3	148	73	20	691,32	460,88	€ 94 082,57			<input type="checkbox"/>	<input checked="" type="checkbox"/>	
T005661	SERRA PEDACE	12	2	Semin Irrig 2	2	17	80	95,61	33,75	€ 13 011,68			<input type="checkbox"/>	<input checked="" type="checkbox"/>	
T005662	SERRA PEDACE	12	3	Bosco Alto	0	33	60	1,91	0,52	€ 259,93			<input type="checkbox"/>	<input checked="" type="checkbox"/>	
T005663	SERRA PEDACE	12	6	Bosco Ceduo 3	59	12	80	274,83	183,22	€ 37 401,95			<input type="checkbox"/>	<input checked="" type="checkbox"/>	
T005664	SERRA PEDACE	12	8	Seminativo 3	6	49	0	150,83	56,98	€ 20 526,64			<input type="checkbox"/>	<input checked="" type="checkbox"/>	
T005665	SERRA PEDACE	12	9	Pascolo 2	18	86	0	116,88	58,44	€ 15 906,34			<input type="checkbox"/>	<input checked="" type="checkbox"/>	

ID TERRENO	Comune	Foglio	Particella	Coltura	ha	a	ca	Reddito Dominicale	Reddito Agrario	Valore 2014	Provenienza	Destinazione d'uso	Pat. Disponibile	Pat. Indisponibile
T005683	SERRA PEDACE	16	1	Seminativo 3	1	77	19	41,18	15,56	€ 5 604,24			<input type="checkbox"/>	<input checked="" type="checkbox"/>
T005686	SERRA PEDACE	16	182	Seminativo 3	0	27	50	6,39	2,41	€ 869,62			<input type="checkbox"/>	<input checked="" type="checkbox"/>
T005669	SERRA PEDACE	16	4	Seminativo 3	0	7	30	1,70	0,64	€ 231,36			<input type="checkbox"/>	<input checked="" type="checkbox"/>
T005670	SERRA PEDACE	16	55	Seminativo 3	0	9	0	2,09	0,79	€ 284,43			<input type="checkbox"/>	<input checked="" type="checkbox"/>
T005717	SERRA PEDACE	16	81	Seminativo 3	0	0	31	0,07	0,03	€ 9,53			<input type="checkbox"/>	<input checked="" type="checkbox"/>
T005632	SERRA PEDACE	9	1	Bosco Ceduo 3	23	21	70	107,92	71,94	€ 14 686,96			<input type="checkbox"/>	<input checked="" type="checkbox"/>
T005640	SERRA PEDACE	9	10	Bosco Ceduo 3	0	6	0	0,28	0,19	€ 38,11			<input type="checkbox"/>	<input checked="" type="checkbox"/>
T005641	SERRA PEDACE	9	11	Bosco Ceduo 3	1	2	0	4,74	3,16	€ 645,07			<input type="checkbox"/>	<input checked="" type="checkbox"/>
T005714	SERRA PEDACE	9	12	Bosco Ceduo 3	0	26	50	1,23	0,82	€ 167,39			<input type="checkbox"/>	<input checked="" type="checkbox"/>
T005642	SERRA PEDACE	9	13	Bosco Ceduo 3	86	33	80	401,31	267,54	€ 54 614,76			<input type="checkbox"/>	<input checked="" type="checkbox"/>
T005643	SERRA PEDACE	9	18	Bosco Ceduo 3	12	46	80	57,95	38,64	€ 7 886,49			<input type="checkbox"/>	<input checked="" type="checkbox"/>
T005718	SERRA PEDACE	9	19	Ente urbano	0	56	0						<input type="checkbox"/>	<input checked="" type="checkbox"/>
T005633	SERRA PEDACE	9	2	Bosco Ceduo 3	0	10	20	0,47	0,32	€ 63,96			<input type="checkbox"/>	<input checked="" type="checkbox"/>
T005694	SERRA PEDACE	9	20	Ente urbano	0	0	24						<input type="checkbox"/>	<input checked="" type="checkbox"/>
T005695	SERRA PEDACE	9	21	Ente urbano	0	72	80						<input type="checkbox"/>	<input checked="" type="checkbox"/>
T005672	SERRA PEDACE	9	24	Bosco Ceduo 3	0	1	10	0,05	0,03	€ 6,80			<input type="checkbox"/>	<input checked="" type="checkbox"/>
T005697	SERRA PEDACE	9	25	Ente urbano	0	32	0						<input type="checkbox"/>	<input checked="" type="checkbox"/>
T005673	SERRA PEDACE	9	26	Bosco Ceduo 3	0	23	20	1,08	0,72	€ 146,98			<input type="checkbox"/>	<input checked="" type="checkbox"/>
T005674	SERRA PEDACE	9	27	Bosco Ceduo 3	0	56	0	2,60	1,74	€ 353,84			<input type="checkbox"/>	<input checked="" type="checkbox"/>
T005701	SERRA PEDACE	9	28	Ente urbano	2	94	70						<input type="checkbox"/>	<input checked="" type="checkbox"/>
T005675	SERRA PEDACE	9	29	Bosco Ceduo 3	1	68	0	7,81	5,21	€ 1 062,87			<input type="checkbox"/>	<input checked="" type="checkbox"/>
T005634	SERRA PEDACE	9	3	Bosco Ceduo 3	17	94	10	83,39	55,59	€ 11 348,65			<input type="checkbox"/>	<input checked="" type="checkbox"/>
T005702	SERRA PEDACE	9	30	Bosco Ceduo 3	0	25	60	1,19	0,79	€ 161,95			<input type="checkbox"/>	<input checked="" type="checkbox"/>
T005677	SERRA PEDACE	9	31	Bosco Ceduo 3	0	73	60	3,42	2,28	€ 465,43			<input type="checkbox"/>	<input checked="" type="checkbox"/>
T005704	SERRA PEDACE	9	32	Ente urbano	0	36	90						<input type="checkbox"/>	<input checked="" type="checkbox"/>
T005678	SERRA PEDACE	9	33	Bosco Ceduo 3	0	47	80	2,22	1,48	€ 302,12			<input type="checkbox"/>	<input checked="" type="checkbox"/>
T005679	SERRA PEDACE	9	34	Bosco Ceduo 3	9	23	70	42,93	28,62	€ 5 842,40			<input type="checkbox"/>	<input checked="" type="checkbox"/>
T005706	SERRA PEDACE	9	35	Ente urbano	0	18	70						<input type="checkbox"/>	<input checked="" type="checkbox"/>
T005707	SERRA PEDACE	9	36	Bosco Ceduo 3	0	9	60	0,45	0,30	€ 61,24			<input type="checkbox"/>	<input checked="" type="checkbox"/>
T005687	SERRA PEDACE	9	37	Bosco Ceduo 3	0	12	80	0,59	0,40	€ 80,29			<input type="checkbox"/>	<input checked="" type="checkbox"/>
T005711	SERRA PEDACE	9	38	Ente urbano	1	57	80						<input type="checkbox"/>	<input checked="" type="checkbox"/>
T005688	SERRA PEDACE	9	39	Bosco Ceduo 3	0	32	0	1,49	0,99	€ 202,78			<input type="checkbox"/>	<input checked="" type="checkbox"/>

ID TERRENO	Comune	Foglio	Particella	Coltura	ha	a	ca	Reddito Dominicale	Reddito Agrario	Valore 2014	Provenienza	Destinazione d'uso	Pat. Disponibile	Pat. Indisponibile
T005635	SERRA PEDACE	9	4	Bosco Ceduo 3	33	90	70	157,60	105,07	€ 21 447,97			<input type="checkbox"/>	<input checked="" type="checkbox"/>
T005690	SERRA PEDACE	9	40	Bosco Ceduo 3	0	57	90	2,69	1,79	€ 366,09			<input type="checkbox"/>	<input checked="" type="checkbox"/>
T005712	SERRA PEDACE	9	41	Ente urbano	0	36	80						<input type="checkbox"/>	<input checked="" type="checkbox"/>
T005713	SERRA PEDACE	9	42	Ente urbano	0	37	10						<input type="checkbox"/>	<input checked="" type="checkbox"/>
T005691	SERRA PEDACE	9	43	Bosco Ceduo 3	0	9	70	0,45	0,30	€ 61,24			<input type="checkbox"/>	<input checked="" type="checkbox"/>
T005715	SERRA PEDACE	9	44	Ente urbano	0	27	0						<input type="checkbox"/>	<input checked="" type="checkbox"/>
T005681	SERRA PEDACE	9	45	Bosco Ceduo 3	0	86	0	4,00	2,66	€ 544,36			<input type="checkbox"/>	<input checked="" type="checkbox"/>
T005692	SERRA PEDACE	9	46	Bosco Ceduo 3	0	14	40	0,67	0,45	€ 91,18			<input type="checkbox"/>	<input checked="" type="checkbox"/>
T005716	SERRA PEDACE	9	47	Ente urbano	0	40	0						<input type="checkbox"/>	<input checked="" type="checkbox"/>
T005693	SERRA PEDACE	9	5	Bosco Ceduo 3	54	84	76	254,94	169,96	€ 34 695,09			<input type="checkbox"/>	<input checked="" type="checkbox"/>
T005689	SERRA PEDACE	9	59	Bosco Ceduo 3	0	86	40	4,02	2,68	€ 547,09			<input type="checkbox"/>	<input checked="" type="checkbox"/>
T005636	SERRA PEDACE	9	6	Bosco Ceduo 3	66	41	0	308,68	205,79	€ 42 008,63			<input type="checkbox"/>	<input checked="" type="checkbox"/>
T005684	SERRA PEDACE	9	61	Bosco Ceduo 3	12	4	50	55,90	37,32	€ 7 607,50			<input type="checkbox"/>	<input checked="" type="checkbox"/>
T005709	SERRA PEDACE	9	62	Bosco Ceduo 3	1	15	50	5,37	3,58	€ 730,81			<input type="checkbox"/>	<input checked="" type="checkbox"/>
T005710	SERRA PEDACE	9	63	Ente urbano	0	8	0						<input type="checkbox"/>	<input checked="" type="checkbox"/>
T005637	SERRA PEDACE	9	7	Bosco Ceduo 3	6	23	60	28,99	19,32	€ 3 945,28			<input type="checkbox"/>	<input checked="" type="checkbox"/>
T005638	SERRA PEDACE	9	8	Bosco Ceduo 3	10	38	30	48,26	32,17	€ 6 567,76			<input type="checkbox"/>	<input checked="" type="checkbox"/>
T005639	SERRA PEDACE	9	9	Bosco Ceduo 3	1	83	10	0,37	0,25	€ 50,18			<input type="checkbox"/>	<input checked="" type="checkbox"/>
<b>75</b>	<b>Totali per Comune</b>									<b>€ 654 455,61</b>				
T005719	SPEZZANO ALBANESE	12	220	Semin Arb		1	80	0,23	0,10	€ 31,30			<input type="checkbox"/>	<input checked="" type="checkbox"/>
T005720	SPEZZANO ALBANESE	12	223	Semin Arb		1	0	0,13	0,06	€ 17,69			<input type="checkbox"/>	<input checked="" type="checkbox"/>
T005721	SPEZZANO ALBANESE	12	226	seminativo		3	75	0,68	0,39	€ 92,54			<input type="checkbox"/>	<input checked="" type="checkbox"/>
T005722	SPEZZANO ALBANESE	12	229	seminativo		0	50	0,19	0,09	€ 25,86			<input type="checkbox"/>	<input checked="" type="checkbox"/>
T005723	SPEZZANO ALBANESE	12	231	Semin Arb		0	20	0,03	0,01	€ 4,08			<input type="checkbox"/>	<input checked="" type="checkbox"/>
T005724	SPEZZANO ALBANESE	12	233	seminativo		1	10	0,20	0,11	€ 27,22			<input type="checkbox"/>	<input checked="" type="checkbox"/>
T005725	SPEZZANO ALBANESE	12	236	seminativo		0	30	0,12	0,05	€ 16,33			<input type="checkbox"/>	<input checked="" type="checkbox"/>
T005726	SPEZZANO ALBANESE	12	241	seminativo		1	25	0,48	0,23	€ 65,32			<input type="checkbox"/>	<input checked="" type="checkbox"/>
T005727	SPEZZANO ALBANESE	12	243	seminativo		0	95	0,12	0,07	€ 16,33			<input type="checkbox"/>	<input checked="" type="checkbox"/>
T005728	SPEZZANO ALBANESE	12	245	Uliveto		0	20	0,02	0,03	€ 2,72			<input type="checkbox"/>	<input checked="" type="checkbox"/>
T005729	SPEZZANO ALBANESE	12	247	Uliveto		0	15	0,01	0,02	€ 1,36			<input type="checkbox"/>	<input checked="" type="checkbox"/>
T005730	SPEZZANO ALBANESE	12	280	seminativo		0	45	0,17	0,08	€ 23,14			<input type="checkbox"/>	<input checked="" type="checkbox"/>
T005731	SPEZZANO ALBANESE	12	281	seminativo		0	25	0,10	0,05	€ 13,61			<input type="checkbox"/>	<input checked="" type="checkbox"/>

ID TERRENO	Comune	Foglio	Particella	Coltura	ha	a	ca	Reddito Dominicale	Reddito Agrario	Valore 2014	Provenienza	Destinazione d'uso	Pat. Disponibile	Pat. Indisponibile	
T005732	SPEZZANO ALBANESE	12	282	seminativo		0	10	0,04	0,02	€ 5,44			<input type="checkbox"/>	<input checked="" type="checkbox"/>	
T005733	SPEZZANO ALBANESE	13	216	Pascolo Cesp		1	75	0,10	0,04	€ 13,61			<input type="checkbox"/>	<input checked="" type="checkbox"/>	
T005734	SPEZZANO ALBANESE	13	218	Vigneto		3	95	2,45	1,53	€ 333,42			<input type="checkbox"/>	<input checked="" type="checkbox"/>	
T005735	SPEZZANO ALBANESE	13	221	Semin Arb		3	55	1,93	0,64	€ 262,66			<input type="checkbox"/>	<input checked="" type="checkbox"/>	
<b>17</b>	<b>Totali per Comune</b>							<b>€ 952,64</b>							
T005736	SPEZZANO DELLA SILA	14	289	Semin Arb 1	0	48	60	0,03	0,10	€ 11 620,50	O.N.I.G.	CAMPO SPORTIVO	<input checked="" type="checkbox"/>	<input type="checkbox"/>	
T005737	SPEZZANO DELLA SILA	19	1	Bosco Ceduo	0	41	60	2,79	1,29	€ 379,69			<input type="checkbox"/>	<input checked="" type="checkbox"/>	
T005746	SPEZZANO DELLA SILA	19	10	Pascolo 2	0	72	60	5,62	2,62	€ 764,83			<input type="checkbox"/>	<input checked="" type="checkbox"/>	
T005747	SPEZZANO DELLA SILA	19	11	Pascolo 2	0	95	10	7,37	3,44	€ 1 002,99			<input type="checkbox"/>	<input checked="" type="checkbox"/>	
T005748	SPEZZANO DELLA SILA	19	12	Bosco Ceduo	128	16	90	860,52	397,16	€ 117 109,20			<input type="checkbox"/>	<input checked="" type="checkbox"/>	
T005749	SPEZZANO DELLA SILA	19	13	Pascolo 2	0	34	10	2,64	1,23	€ 359,28			<input type="checkbox"/>	<input checked="" type="checkbox"/>	
T005750	SPEZZANO DELLA SILA	19	14	Pascolo 2	0	51	70	4,01	1,87	€ 545,73			<input type="checkbox"/>	<input checked="" type="checkbox"/>	
T005751	SPEZZANO DELLA SILA	19	15	Pascolo 2	0	87	80	6,80	3,17	€ 925,42			<input type="checkbox"/>	<input checked="" type="checkbox"/>	
T005752	SPEZZANO DELLA SILA	19	16	Bosco Ceduo	0	9	0	0,60	0,28	€ 81,65			<input type="checkbox"/>	<input checked="" type="checkbox"/>	
T005753	SPEZZANO DELLA SILA	19	18	Bosco Ceduo	6	88	60	46,23	21,34	€ 6 291,50			<input type="checkbox"/>	<input checked="" type="checkbox"/>	
T005738	SPEZZANO DELLA SILA	19	2	Bosco Alto	4	94	70	28,10	15,33	€ 3 824,16			<input type="checkbox"/>	<input checked="" type="checkbox"/>	
T005754	SPEZZANO DELLA SILA	19	20	Bosco Ceduo	0	12	0	0,81	0,37	€ 110,23			<input type="checkbox"/>	<input checked="" type="checkbox"/>	
T005755	SPEZZANO DELLA SILA	19	21	Bosco Ceduo	0	4	70	0,32	0,15	€ 43,55			<input type="checkbox"/>	<input checked="" type="checkbox"/>	
T005756	SPEZZANO DELLA SILA	19	22	Bosco Alto	0	27	20	1,55	0,84	€ 210,94			<input type="checkbox"/>	<input checked="" type="checkbox"/>	
T005757	SPEZZANO DELLA SILA	19	27	Bosco Ceduo	0	1	60	0,11	0,05	€ 14,97			<input type="checkbox"/>	<input checked="" type="checkbox"/>	
T005739	SPEZZANO DELLA SILA	19	3	Bosco Alto	10	32	40	58,65	31,99	€ 7 981,75			<input type="checkbox"/>	<input checked="" type="checkbox"/>	
T005740	SPEZZANO DELLA SILA	19	4	Bosco Alto	0	81	10	0,95	1,30	€ 129,29			<input type="checkbox"/>	<input checked="" type="checkbox"/>	
T005741	SPEZZANO DELLA SILA	19	5	Bosco Ceduo	0	54	80	3,68	1,70	€ 500,82			<input type="checkbox"/>	<input checked="" type="checkbox"/>	
T005742	SPEZZANO DELLA SILA	19	6	Bosco Ceduo	114	62	0	769,55	355,18	€ 104 728,99			<input type="checkbox"/>	<input checked="" type="checkbox"/>	
T005743	SPEZZANO DELLA SILA	19	7	Bosco Alto	6	99	50	39,74	21,68	€ 5 408,26			<input type="checkbox"/>	<input checked="" type="checkbox"/>	
T005744	SPEZZANO DELLA SILA	19	8	Bosco Alto	16	86	50	95,81	52,26	€ 13 038,90			<input type="checkbox"/>	<input checked="" type="checkbox"/>	
T005745	SPEZZANO DELLA SILA	19	9	Bosco Ceduo	6	90	70	46,37	21,40	€ 6 310,55			<input type="checkbox"/>	<input checked="" type="checkbox"/>	
T005758	SPEZZANO DELLA SILA	20	1	Bosco Alto	1	60	60	9,12	4,98	€ 1 241,15			<input type="checkbox"/>	<input checked="" type="checkbox"/>	
T005759	SPEZZANO DELLA SILA	20	2	Bosco Ceduo	77	65	80	521,39	240,64	€ 70 956,59			<input type="checkbox"/>	<input checked="" type="checkbox"/>	
T005760	SPEZZANO DELLA SILA	20	3	Pascolo 2	18	19	50	140,95	65,78	€ 19 182,05			<input type="checkbox"/>	<input checked="" type="checkbox"/>	
T005776	SPEZZANO DELLA SILA	21	10	Bosco Alto	0	34	60	1,97	1,07	€ 268,10			<input type="checkbox"/>	<input checked="" type="checkbox"/>	
T005761	SPEZZANO DELLA SILA	21	17	Bosco Alto	1	40	40	7,98	4,35	€ 1 086,01			<input type="checkbox"/>	<input checked="" type="checkbox"/>	

ID TERRENO	Comune	Foglio	Particella	Coltura	ha	a	ca	Reddito Dominicale	Reddito Agrario	Valore 2014	Provenienza	Destinazione d'uso	Pat. Disponibile	Pat. Indisponibile
T005762	SPEZZANO DELLA SILA	21	20	Pascolo 2	1	34	0	10,38	4,84	€ 1 412,63			<input type="checkbox"/>	<input checked="" type="checkbox"/>
T005777	SPEZZANO DELLA SILA	21	22	Ente urbano	0	0	70						<input type="checkbox"/>	<input checked="" type="checkbox"/>
T005778	SPEZZANO DELLA SILA	21	23	Ente urbano	0	0	30						<input type="checkbox"/>	<input checked="" type="checkbox"/>
T005763	SPEZZANO DELLA SILA	21	24	Bosco Ceduo	43	84	90	294,40	135,88	€ 40 065,25			<input type="checkbox"/>	<input checked="" type="checkbox"/>
T005794	SPEZZANO DELLA SILA	21	26	Ente urbano	0	2	50						<input type="checkbox"/>	<input checked="" type="checkbox"/>
T005779	SPEZZANO DELLA SILA	21	33	Bosco Alto	0	12	80	0,73	0,40	€ 99,35			<input checked="" type="checkbox"/>	<input type="checkbox"/>
T005799	SPEZZANO DELLA SILA	21	34	Ente urbano	0	66	10						<input type="checkbox"/>	<input checked="" type="checkbox"/>
T005764	SPEZZANO DELLA SILA	21	43	Bosco Alto	0	27	20	1,55	0,84	€ 210,94			<input checked="" type="checkbox"/>	<input type="checkbox"/>
T005783	SPEZZANO DELLA SILA	21	45	Ente urbano	0	2	20						<input type="checkbox"/>	<input checked="" type="checkbox"/>
T005784	SPEZZANO DELLA SILA	21	46	Bosco Alto	0	2	0	0,11	0,06	€ 14,97			<input type="checkbox"/>	<input checked="" type="checkbox"/>
T005765	SPEZZANO DELLA SILA	21	47	Bosco Alto	2	96	0	16,82	9,17	€ 2 289,05			<input checked="" type="checkbox"/>	<input type="checkbox"/>
T005766	SPEZZANO DELLA SILA	21	48	Bosco Alto	25	60	0	145,43	79,33	€ 19 791,74			<input type="checkbox"/>	<input checked="" type="checkbox"/>
T005785	SPEZZANO DELLA SILA	21	49	Ente urbano	0	12	0						<input checked="" type="checkbox"/>	<input type="checkbox"/>
T005792	SPEZZANO DELLA SILA	21	52	Ente urbano	0	15	80						<input type="checkbox"/>	<input checked="" type="checkbox"/>
T005767	SPEZZANO DELLA SILA	21	57	Pascolo 2	0	9	10	0,70	0,33	€ 95,26			<input type="checkbox"/>	<input checked="" type="checkbox"/>
T005768	SPEZZANO DELLA SILA	21	58	Bosco Alto	1	82	40	10,36	5,65	€ 1 409,90			<input type="checkbox"/>	<input checked="" type="checkbox"/>
T005769	SPEZZANO DELLA SILA	21	60	Bosco Alto	20	13	65	114,40	62,40	€ 15 568,83			<input type="checkbox"/>	<input checked="" type="checkbox"/>
T005770	SPEZZANO DELLA SILA	21	62	Bosco Alto	20	66	50	117,40	64,04	€ 15 977,11			<input type="checkbox"/>	<input checked="" type="checkbox"/>
T005772	SPEZZANO DELLA SILA	21	64	Bosco Alto	45	16	20	256,57	139,95	€ 34 916,92			<input type="checkbox"/>	<input checked="" type="checkbox"/>
T005796	SPEZZANO DELLA SILA	21	72	Ente urbano	0	0	5						<input type="checkbox"/>	<input checked="" type="checkbox"/>
T005795	SPEZZANO DELLA SILA	21	73	Ente urbano	0	0	40						<input type="checkbox"/>	<input checked="" type="checkbox"/>
T005788	SPEZZANO DELLA SILA	21	74	Ente urbano	0	7	9						<input checked="" type="checkbox"/>	<input type="checkbox"/>
T005789	SPEZZANO DELLA SILA	21	75	Bosco Alto	30	5	84	170,76	93,14	€ 23 238,93			<input type="checkbox"/>	<input checked="" type="checkbox"/>
T005771	SPEZZANO DELLA SILA	21	76	Bosco Alto	30	5	84	170,76	93,14	€ 23 238,93			<input type="checkbox"/>	<input checked="" type="checkbox"/>
T005790	SPEZZANO DELLA SILA	21	77	Ente urbano	3	54	16						<input type="checkbox"/>	<input checked="" type="checkbox"/>
T005797	SPEZZANO DELLA SILA	21	78	Ente urbano	0	22	70						<input type="checkbox"/>	<input checked="" type="checkbox"/>
T005798	SPEZZANO DELLA SILA	21	79	Ente urbano	0	14	2						<input type="checkbox"/>	<input checked="" type="checkbox"/>
T005773	SPEZZANO DELLA SILA	21	81	Bosco Alto 1	0	43	0						<input type="checkbox"/>	<input checked="" type="checkbox"/>
T005782	SPEZZANO DELLA SILA	21	82	Ente urbano	0	6	0						<input checked="" type="checkbox"/>	<input type="checkbox"/>
T005774	SPEZZANO DELLA SILA	21	83	Bosco Alto 1	0	10	20						<input checked="" type="checkbox"/>	<input type="checkbox"/>
T005775	SPEZZANO DELLA SILA	21	84	Bosco Alto 1	10	43	26						<input checked="" type="checkbox"/>	<input type="checkbox"/>
T005793	SPEZZANO DELLA SILA	21	9	Corte	0	25	10						<input type="checkbox"/>	<input checked="" type="checkbox"/>

ID TERRENO	Comune	Foglio	Particella	Coltura	ha	a	ca	Reddito Dominicale	Reddito Agrario	Valore 2014	Provenienza	Destinazione d'uso	Pat. Disponibile	Pat. Indisponibile	
<b>59</b>	<b>Totali per Comune</b>							<b>€ 552 446,94</b>							
T005811	SPEZZANO PICCOLO	10	1	Pascolo Cesp	18	17	70	56,33	46,94	€ 7 666,02			<input type="checkbox"/>	<input checked="" type="checkbox"/>	
T005812	SPEZZANO PICCOLO	10	2	Semin Irrig 5	2	40	80	55,96	24,87	€ 7 615,66			<input type="checkbox"/>	<input checked="" type="checkbox"/>	
T005813	SPEZZANO PICCOLO	10	3	Pascolo Cesp	2	39	50	7,42	6,18	€ 1 009,80			<input type="checkbox"/>	<input checked="" type="checkbox"/>	
T005814	SPEZZANO PICCOLO	10	4	Pascolo Cesp	12	2	20	37,25	31,04	€ 5 069,40			<input type="checkbox"/>	<input checked="" type="checkbox"/>	
T005815	SPEZZANO PICCOLO	10	5	Pascolo Cesp	11	17	10	34,62	28,85	€ 4 711,48			<input type="checkbox"/>	<input checked="" type="checkbox"/>	
T005816	SPEZZANO PICCOLO	10	6	Pascolo 2	1	36	60	10,58	4,94	€ 1 439,85			<input type="checkbox"/>	<input checked="" type="checkbox"/>	
T005817	SPEZZANO PICCOLO	10	7	Bosco Ceduo 2	3	6	70	12,67	9,50	€ 1 724,28			<input type="checkbox"/>	<input checked="" type="checkbox"/>	
T005818	SPEZZANO PICCOLO	10	8	Pascolo Cesp	13	5	10	40,44	33,70	€ 5 503,53			<input type="checkbox"/>	<input checked="" type="checkbox"/>	
T005819	SPEZZANO PICCOLO	10	9	Seminativo 4	0	80	80	18,78	7,93	€ 2 555,79			<input type="checkbox"/>	<input checked="" type="checkbox"/>	
T005820	SPEZZANO PICCOLO	11	1	Pascolo Cesp	3	67	10	11,38	9,48	€ 1 548,72			<input type="checkbox"/>	<input checked="" type="checkbox"/>	
T005829	SPEZZANO PICCOLO	11	12	Pascolo Cesp	1	85	30	5,74	4,78	€ 781,16			<input type="checkbox"/>	<input checked="" type="checkbox"/>	
T005830	SPEZZANO PICCOLO	11	13	Cast frutto 2	2	6	70	26,68	14,95	€ 3 630,91			<input type="checkbox"/>	<input checked="" type="checkbox"/>	
T005831	SPEZZANO PICCOLO	11	17	Pascolo Cesp	4	20	60	13,03	10,86	€ 1 773,27			<input type="checkbox"/>	<input checked="" type="checkbox"/>	
T005821	SPEZZANO PICCOLO	11	2	Pascolo 2	0	32	20	2,49	1,16	€ 338,87			<input type="checkbox"/>	<input checked="" type="checkbox"/>	
T005822	SPEZZANO PICCOLO	11	3	Pascolo 3	0	50	10	1,81	0,52	€ 246,33			<input type="checkbox"/>	<input checked="" type="checkbox"/>	
T005823	SPEZZANO PICCOLO	11	4	Pascolo Cesp	0	40	40	1,25	1,04	€ 170,11			<input type="checkbox"/>	<input checked="" type="checkbox"/>	
T005824	SPEZZANO PICCOLO	11	5	Semin Arb 3	1	32	90	27,45	13,03	€ 3 735,70			<input type="checkbox"/>	<input checked="" type="checkbox"/>	
T005825	SPEZZANO PICCOLO	11	6	Fabbr Rurale	0	9	90	-00		€ 0,00			<input type="checkbox"/>	<input checked="" type="checkbox"/>	
T005826	SPEZZANO PICCOLO	11	7	Seminativo 4	0	19	10	4,44	1,87	€ 604,25			<input type="checkbox"/>	<input checked="" type="checkbox"/>	
T005827	SPEZZANO PICCOLO	11	8	Cast frutto 4	25	14	70	142,86	129,87	€ 19 441,99			<input type="checkbox"/>	<input checked="" type="checkbox"/>	
T005828	SPEZZANO PICCOLO	11	9	Pascolo Cesp	0	86	50	2,68	2,23	€ 364,72			<input type="checkbox"/>	<input checked="" type="checkbox"/>	
T005832	SPEZZANO PICCOLO	13	14	Bosco Ceduo 2	16	83	30	69,55	52,16	€ 9 465,14			<input type="checkbox"/>	<input checked="" type="checkbox"/>	
T005833	SPEZZANO PICCOLO	14	1	Pascolo 2	2	43	0	18,82	8,78	€ 2 561,24			<input type="checkbox"/>	<input checked="" type="checkbox"/>	
T005841	SPEZZANO PICCOLO	14	10	Pascolo 2	0	36	60	2,84	1,32	€ 386,50			<input type="checkbox"/>	<input checked="" type="checkbox"/>	
T005842	SPEZZANO PICCOLO	14	11	Bosco Ceduo 2	0	68	90	2,85	2,14	€ 387,86			<input type="checkbox"/>	<input checked="" type="checkbox"/>	
T005843	SPEZZANO PICCOLO	14	12	Bosco Ceduo 2	0	9	10	0,38	0,28	€ 51,71			<input type="checkbox"/>	<input checked="" type="checkbox"/>	
T005844	SPEZZANO PICCOLO	14	13	Pascolo 2	0	42	50	3,29	1,54	€ 447,74			<input type="checkbox"/>	<input checked="" type="checkbox"/>	
T005845	SPEZZANO PICCOLO	14	14	Pascolo 2	2	36	30	18,31	8,54	€ 2 491,83			<input type="checkbox"/>	<input checked="" type="checkbox"/>	
T005846	SPEZZANO PICCOLO	14	15	Pascolo 2	2	17	10	16,82	7,85	€ 2 289,05			<input type="checkbox"/>	<input checked="" type="checkbox"/>	
T005847	SPEZZANO PICCOLO	14	16	Bosco Ceduo 2	121	2	20	500,02	375,02	€ 68 048,32			<input type="checkbox"/>	<input checked="" type="checkbox"/>	
T005848	SPEZZANO PICCOLO	14	17	Pascolo 2	4	40	20	34,10	15,91	€ 4 640,71			<input type="checkbox"/>	<input checked="" type="checkbox"/>	

ID TERRENO	Comune	Foglio	Particella	Coltura	ha	a	ca	Reddito Dominicale	Reddito Agrario	Valore 2014	Provenienza	Destinazione d'uso	Pat. Disponibile	Pat. Indisponibile
T005849	SPEZZANO PICCOLO	14	18	Pascolo 2	1	15	70	8,86	4,18	€ 1 205,77			<input type="checkbox"/>	<input checked="" type="checkbox"/>
T005850	SPEZZANO PICCOLO	14	19	Pascolo 2	1	2	0	7,90	3,69	€ 1 075,12			<input type="checkbox"/>	<input checked="" type="checkbox"/>
T005834	SPEZZANO PICCOLO	14	2	Pascolo 2	0	89	60	6,94	3,24	€ 944,47			<input type="checkbox"/>	<input checked="" type="checkbox"/>
T005851	SPEZZANO PICCOLO	14	20	Pascolo 2	11	29	60	87,51	40,84	€ 11 909,34			<input type="checkbox"/>	<input checked="" type="checkbox"/>
T005852	SPEZZANO PICCOLO	14	21	Bosco Ceduo 2	4	75	10	19,63	14,72	€ 2 671,47			<input type="checkbox"/>	<input checked="" type="checkbox"/>
T005853	SPEZZANO PICCOLO	14	22	Pascolo 2	0	27	90	2,16	1,01	€ 293,96			<input type="checkbox"/>	<input checked="" type="checkbox"/>
T005854	SPEZZANO PICCOLO	14	23	Pascolo 2	0	32	60	2,53	1,18	€ 344,31			<input type="checkbox"/>	<input checked="" type="checkbox"/>
T005835	SPEZZANO PICCOLO	14	3	Bosco Ceduo 2	5	62	50	23,24	17,43	€ 3 162,76			<input type="checkbox"/>	<input checked="" type="checkbox"/>
T005864	SPEZZANO PICCOLO	14	47	Bosco Ceduo 2	17	48	80	72,25	54,18	€ 9 832,59			<input type="checkbox"/>	<input checked="" type="checkbox"/>
T005865	SPEZZANO PICCOLO	14	48	Ente urbano	0	17	27						<input type="checkbox"/>	<input checked="" type="checkbox"/>
T005866	SPEZZANO PICCOLO	14	49	Pascolo 2	4	81	43	37,30	17,40	€ 5 076,20			<input type="checkbox"/>	<input checked="" type="checkbox"/>
T005836	SPEZZANO PICCOLO	14	5	Pascolo 2	0	57	90	4,49	2,09	€ 611,05			<input type="checkbox"/>	<input checked="" type="checkbox"/>
T005837	SPEZZANO PICCOLO	14	6	Pascolo 2	6	76	10	52,38	24,44	€ 7 128,46			<input type="checkbox"/>	<input checked="" type="checkbox"/>
T005838	SPEZZANO PICCOLO	14	7	Pascolo 2	5	4	90	39,11	18,25	€ 5 322,53			<input type="checkbox"/>	<input checked="" type="checkbox"/>
T005839	SPEZZANO PICCOLO	14	8	Pascolo 2	5	56	40	43,10	20,11	€ 5 865,53			<input type="checkbox"/>	<input checked="" type="checkbox"/>
T005840	SPEZZANO PICCOLO	14	9	Pascolo 2	0	81	0	6,27	2,93	€ 853,29			<input type="checkbox"/>	<input checked="" type="checkbox"/>
T005855	SPEZZANO PICCOLO	16	13	Bosco Ceduo 2	5	73	0	23,67	17,76	€ 3 221,28			<input type="checkbox"/>	<input checked="" type="checkbox"/>
T005856	SPEZZANO PICCOLO	18	1	Pascolo 2	9	99	80	77,45	36,14	€ 10 540,26			<input type="checkbox"/>	<input checked="" type="checkbox"/>
T005857	SPEZZANO PICCOLO	18	2	Bosco Ceduo 2	85	96	90	355,19	266,40	€ 48 338,23			<input type="checkbox"/>	<input checked="" type="checkbox"/>
T005858	SPEZZANO PICCOLO	18	3	Pascolo 2	4	2	80	31,20	14,56	€ 4 246,05			<input type="checkbox"/>	<input checked="" type="checkbox"/>
T005859	SPEZZANO PICCOLO	18	4	Bosco Alto	27	34	30	183,58	84,73	€ 24 983,62			<input type="checkbox"/>	<input checked="" type="checkbox"/>
T005860	SPEZZANO PICCOLO	18	5	Bosco Ceduo 2	5	93	80	24,53	18,40	€ 3 338,32			<input type="checkbox"/>	<input checked="" type="checkbox"/>
T005861	SPEZZANO PICCOLO	18	6	Bosco Ceduo 2	15	99	0	66,07	49,55	€ 8 991,55			<input type="checkbox"/>	<input checked="" type="checkbox"/>
T005862	SPEZZANO PICCOLO	24	23	Bosco Alto	0	70	60	4,74	2,19	€ 645,07			<input type="checkbox"/>	<input checked="" type="checkbox"/>
T005800	SPEZZANO PICCOLO	5	19	Pascolo 3	0	69	30	2,51	0,72	€ 341,59			<input type="checkbox"/>	<input checked="" type="checkbox"/>
T005801	SPEZZANO PICCOLO	6	17	Bosco Ceduo 1	4	95	90	43,54	15,37	€ 5 925,41			<input type="checkbox"/>	<input checked="" type="checkbox"/>
T005802	SPEZZANO PICCOLO	7	20	Pascolo Cesp	4	25	60	13,19	10,99	€ 1 795,04			<input type="checkbox"/>	<input checked="" type="checkbox"/>
T005803	SPEZZANO PICCOLO	8	1	Pascolo 2	33	61	70	260,43	121,53	€ 35 442,23			<input type="checkbox"/>	<input checked="" type="checkbox"/>
T005810	SPEZZANO PICCOLO	8	10	Pascolo Cesp	8	26	50	25,61	21,34	€ 3 485,30			<input type="checkbox"/>	<input checked="" type="checkbox"/>
T005804	SPEZZANO PICCOLO	8	2	Pascolo 2	1	63	60	12,67	5,91	€ 1 724,28			<input type="checkbox"/>	<input checked="" type="checkbox"/>
T005805	SPEZZANO PICCOLO	8	3	Pascolo 2	0	23	50	1,82	0,85	€ 247,69			<input type="checkbox"/>	<input checked="" type="checkbox"/>
T005806	SPEZZANO PICCOLO	8	4	Pascolo 2	14	23	30	110,26	51,46	€ 15 005,42			<input type="checkbox"/>	<input checked="" type="checkbox"/>

ID TERRENO	Comune	Foglio	Particella	Coltura	ha	a	ca	Reddito Dominicale	Reddito Agrario	Valore 2014	Provenienza	Destinazione d'uso	Pat. Disponibile	Pat. Indisponibile	
T005807	SPEZZANO PICCOLO	8	7	Pascolo Cesp	1	64	20	5,09	4,24	€ 692,70			<input type="checkbox"/>	<input checked="" type="checkbox"/>	
T005808	SPEZZANO PICCOLO	8	8	Pascolo Cesp	0	74	60	2,31	1,93	€ 314,37			<input type="checkbox"/>	<input checked="" type="checkbox"/>	
T005809	SPEZZANO PICCOLO	8	9	Pascolo Cesp	3	51	40	10,89	9,07	€ 1 482,03			<input type="checkbox"/>	<input checked="" type="checkbox"/>	
<b>66</b>	<b>Totali per Comune</b>										<b>€ 387 759,22</b>				
T005867	TREBISACCE	20	269			75	50	0,02	0,07	€ 71 726,16	Ex G.I.L.	CAMPO SPORTIVO	<input checked="" type="checkbox"/>	<input type="checkbox"/>	
<b>1</b>	<b>Totali per Comune</b>										<b>€ 71 726,16</b>				
T005870	VERBICARO	8	1	Bosco Alto	130	19	40	268,96	268,96	€ 36 603,09			<input type="checkbox"/>	<input checked="" type="checkbox"/>	
T005869	VERBICARO	8	2	Bosco Alto	146	45	50	302,55	302,55	€ 41 174,39			<input type="checkbox"/>	<input checked="" type="checkbox"/>	
T005868	VERBICARO	8	3	Pascolo 1	13	96	50	50,49	14,42	€ 6 871,24			<input type="checkbox"/>	<input checked="" type="checkbox"/>	
<b>3</b>	<b>Totali per Comune</b>										<b>€ 84 648,73</b>				
T005876	VILLAPIANA	13	13	Pascolo		2	5	0,07	0,03	€ 9,53			<input type="checkbox"/>	<input checked="" type="checkbox"/>	
T005877	VILLAPIANA	13	16	Uliveto		12	35	3,19	3,51	€ 434,13			<input type="checkbox"/>	<input checked="" type="checkbox"/>	
T005878	VILLAPIANA	13	23	Incolto sterile		36	20						<input type="checkbox"/>	<input checked="" type="checkbox"/>	
T005879	VILLAPIANA	16	864	seminativo		0	40	0,15	0,07	€ 20,41			<input type="checkbox"/>	<input checked="" type="checkbox"/>	
T005880	VILLAPIANA	17	402	seminativo		1	55	0,60	0,28	€ 81,65			<input type="checkbox"/>	<input checked="" type="checkbox"/>	
T005881	VILLAPIANA	17	405	seminativo		0	55	0,21	0,10	€ 28,58			<input type="checkbox"/>	<input checked="" type="checkbox"/>	
T005882	VILLAPIANA	17	408	seminativo		1	40	0,54	0,25	€ 73,49			<input type="checkbox"/>	<input checked="" type="checkbox"/>	
T005883	VILLAPIANA	18	198	seminativo		1	5	0,27	0,14	€ 36,74			<input type="checkbox"/>	<input checked="" type="checkbox"/>	
T005884	VILLAPIANA	18	201	seminativo		0	95	0,25	0,12	€ 34,02			<input type="checkbox"/>	<input checked="" type="checkbox"/>	
T005885	VILLAPIANA	18	204	seminativo		1	10	0,28	0,14	€ 38,11			<input type="checkbox"/>	<input checked="" type="checkbox"/>	
T005886	VILLAPIANA	18	207	seminativo		2	90	0,75	0,37	€ 102,07			<input type="checkbox"/>	<input checked="" type="checkbox"/>	
T005887	VILLAPIANA	18	210	Uliveto		2	95	0,76	0,84	€ 103,43			<input type="checkbox"/>	<input checked="" type="checkbox"/>	
T005888	VILLAPIANA	18	213	Uliveto		3	20	0,83	0,91	€ 112,96			<input type="checkbox"/>	<input checked="" type="checkbox"/>	
T005889	VILLAPIANA	18	216	Uliveto		3	10	0,80	0,88	€ 108,87			<input type="checkbox"/>	<input checked="" type="checkbox"/>	
T005890	VILLAPIANA	18	219	Semin Arb		0	5	0,01	0,01	€ 1,36			<input type="checkbox"/>	<input checked="" type="checkbox"/>	
T005891	VILLAPIANA	18	221	Uliveto		0	5	0,01	0,01	€ 1,36			<input type="checkbox"/>	<input checked="" type="checkbox"/>	
T005892	VILLAPIANA	18	223	seminativo		3	40	1,32	0,61	€ 179,64			<input type="checkbox"/>	<input checked="" type="checkbox"/>	
T005893	VILLAPIANA	18	226	Agrumeto		0	20	0,10	0,07	€ 13,61			<input type="checkbox"/>	<input checked="" type="checkbox"/>	
T005894	VILLAPIANA	18	228	seminativo		2	60	0,67	0,34	€ 91,18			<input type="checkbox"/>	<input checked="" type="checkbox"/>	
T005895	VILLAPIANA	18	231	seminativo		3	5	1,18	0,55	€ 160,59			<input type="checkbox"/>	<input checked="" type="checkbox"/>	
T005896	VILLAPIANA	18	234	Uliveto		1	15	0,30	0,33	€ 35,38			<input type="checkbox"/>	<input checked="" type="checkbox"/>	
T005898	VILLAPIANA	18	236	Semin Arb		0	70	0,14	0,06	€ 19,05			<input type="checkbox"/>	<input checked="" type="checkbox"/>	



ID TERRENO	Comune	Foglio	Particella	Coltura	ha	a	ca	Reddito Dominicale	Reddito Agrario	Valore 2014	Provenienza	Destinazione d'uso	Pat. Disponibile	Pat. Indisponibile
T005899	VILLAPIANA	18	239	Semin Arb		0	70	0,14	0,06	€ 19,05			<input type="checkbox"/>	<input checked="" type="checkbox"/>
T005900	VILLAPIANA	18	242	Semin Arb		0	15	0,03	0,01	€ 4,08			<input type="checkbox"/>	<input checked="" type="checkbox"/>
T005901	VILLAPIANA	18	245	Pascolo Cesp		1	60	0,03	0,02	€ 4,08			<input type="checkbox"/>	<input checked="" type="checkbox"/>
T005902	VILLAPIANA	18	249	Pascolo Cesp		0	25	0,01	0,01	€ 1,36			<input type="checkbox"/>	<input checked="" type="checkbox"/>
T005903	VILLAPIANA	18	251a	Uliveto		2	0	0,52	0,57	€ 70,77			<input type="checkbox"/>	<input checked="" type="checkbox"/>
T005904	VILLAPIANA	18	251b	Pascolo Cesp		0	20	0,01	0,01	€ 1,36			<input type="checkbox"/>	<input checked="" type="checkbox"/>
T005905	VILLAPIANA	18	254	seminativo		1	40	0,36	0,18	€ 48,99			<input type="checkbox"/>	<input checked="" type="checkbox"/>
T005906	VILLAPIANA	18	257	Uliveto		0	65	0,17	0,18	€ 23,14			<input type="checkbox"/>	<input checked="" type="checkbox"/>
T005907	VILLAPIANA	18	260	seminativo		0	60	0,15	0,08	€ 20,41			<input type="checkbox"/>	<input checked="" type="checkbox"/>
T005908	VILLAPIANA	18	263	seminativo		0	60	0,15	0,08	€ 20,41			<input type="checkbox"/>	<input checked="" type="checkbox"/>
T005909	VILLAPIANA	18	266	seminativo		1	40	0,36	0,18	€ 48,99			<input type="checkbox"/>	<input checked="" type="checkbox"/>
T005910	VILLAPIANA	18	269	seminativo		3	10	0,80	0,40	€ 108,87			<input type="checkbox"/>	<input checked="" type="checkbox"/>
T005911	VILLAPIANA	18	272	seminativo		6	30	1,63	0,81	€ 221,83			<input type="checkbox"/>	<input checked="" type="checkbox"/>
T005912	VILLAPIANA	18	273	seminativo		3	95	1,02	0,51	€ 138,81			<input type="checkbox"/>	<input checked="" type="checkbox"/>
T005913	VILLAPIANA	18	277	Fabbr Rurale		0	50	-00		€ 0,00			<input type="checkbox"/>	<input checked="" type="checkbox"/>
T005914	VILLAPIANA	18	279	Pascolo Cesp		1	70	0,04	0,03	€ 5,44			<input type="checkbox"/>	<input checked="" type="checkbox"/>
T005915	VILLAPIANA	21	35	seminativo		1	90	0,49	0,25	€ 66,68			<input type="checkbox"/>	<input checked="" type="checkbox"/>
T005916	VILLAPIANA	21	38	Pascolo Cesp		2	95	0,06	0,05	€ 8,17			<input type="checkbox"/>	<input checked="" type="checkbox"/>
T005917	VILLAPIANA	21	42	Pascolo Cesp		3	5	0,03	0,02	€ 4,08			<input type="checkbox"/>	<input checked="" type="checkbox"/>
T005918	VILLAPIANA	21	45	Pascolo Cesp		1	5	0,01	0,01	€ 1,36			<input type="checkbox"/>	<input checked="" type="checkbox"/>
T005919	VILLAPIANA	25	233	Uliveto		2	40	0,22	0,25	€ 29,94			<input type="checkbox"/>	<input checked="" type="checkbox"/>
T005920	VILLAPIANA	25	236	Uliveto		1	35	0,13	0,14	€ 17,69			<input type="checkbox"/>	<input checked="" type="checkbox"/>
T005921	VILLAPIANA	25	239	Pascolo Cesp		0	15	0,01	0,01	€ 1,36			<input type="checkbox"/>	<input checked="" type="checkbox"/>
T005922	VILLAPIANA	26	203	seminativo		0	40	0,15	0,07	€ 20,41			<input type="checkbox"/>	<input checked="" type="checkbox"/>
T005923	VILLAPIANA	26	205	seminativo		1	65	0,64	0,30	€ 87,10			<input type="checkbox"/>	<input checked="" type="checkbox"/>
T005924	VILLAPIANA	26	208	seminativo		2	40	0,93	0,43	€ 126,57			<input type="checkbox"/>	<input checked="" type="checkbox"/>
T005925	VILLAPIANA	26	211	seminativo		2	70	1,05	0,49	€ 142,90			<input type="checkbox"/>	<input checked="" type="checkbox"/>
T005926	VILLAPIANA	26	214	seminativo		2	30	0,89	0,42	€ 121,12			<input type="checkbox"/>	<input checked="" type="checkbox"/>
T005927	VILLAPIANA	26	217	seminativo		2	50	0,97	0,45	€ 132,01			<input type="checkbox"/>	<input checked="" type="checkbox"/>
T005928	VILLAPIANA	26	218	seminativo		0	90	0,35	0,16	€ 47,63			<input type="checkbox"/>	<input checked="" type="checkbox"/>
T005929	VILLAPIANA	26	220	seminativo		0	30	0,12	0,05	€ 16,33			<input type="checkbox"/>	<input checked="" type="checkbox"/>
T005930	VILLAPIANA	26	225	seminativo		3	50	1,36	0,63	€ 185,08			<input type="checkbox"/>	<input checked="" type="checkbox"/>

ID TERRENO	Comune	Foglio	Particella	Coltura	ha	a	ca	Reddito Dominicale	Reddito Agrario	Valore 2014	Provenienza	Destinazione d'uso	Pat. Disponibile	Pat. Indisponibile	
T005931	VILLAPIANA	26	228	seminativo		2	85	1,10	0,52	€ 149,70			<input type="checkbox"/>	<input checked="" type="checkbox"/>	
T005932	VILLAPIANA	26	231	Uliveto		3	90	1,01	1,11	€ 137,45			<input type="checkbox"/>	<input checked="" type="checkbox"/>	
T005933	VILLAPIANA	26	234	Agrumeto		4	15	5,36	1,82	€ 729,45			<input type="checkbox"/>	<input checked="" type="checkbox"/>	
T005934	VILLAPIANA	26	237	seminativo		1	40	0,54	0,25	€ 73,49			<input type="checkbox"/>	<input checked="" type="checkbox"/>	
T005935	VILLAPIANA	26	239	seminativo		2	70	1,05	0,49	€ 142,90			<input type="checkbox"/>	<input checked="" type="checkbox"/>	
T005936	VILLAPIANA	26	244	seminativo		5	5	1,30	0,65	€ 176,92			<input type="checkbox"/>	<input checked="" type="checkbox"/>	
T005937	VILLAPIANA	26	248	Uliveto		7	90	2,04	2,24	€ 277,63			<input type="checkbox"/>	<input checked="" type="checkbox"/>	
T005938	VILLAPIANA	26	251	Uliveto		0	65	0,17	0,18	€ 23,14			<input type="checkbox"/>	<input checked="" type="checkbox"/>	
T005871	VILLAPIANA	7	231	Semin Arb		2	75	0,57	0,23	€ 77,57			<input type="checkbox"/>	<input checked="" type="checkbox"/>	
T005872	VILLAPIANA	7	234	seminativo		6	65	1,72	0,86	€ 234,08			<input type="checkbox"/>	<input checked="" type="checkbox"/>	
T005873	VILLAPIANA	8	88	Semin Arb		3	0	1,32	0,46	€ 179,62			<input type="checkbox"/>	<input checked="" type="checkbox"/>	
T005874	VILLAPIANA	8	91	Uliveto		3	70	0,96	1,05	€ 130,65			<input type="checkbox"/>	<input checked="" type="checkbox"/>	
T005875	VILLAPIANA	8	96	Semin Arb		0	58	0,25	0,09	€ 34,03			<input type="checkbox"/>	<input checked="" type="checkbox"/>	
<b>67</b>	<b>Totali per Comune</b>							<b>€ 5 798,83</b>							
<b>3676</b>	<b>TOTALI PER PROVINCIA</b>							<b>€ 144 978,45</b>	<b>€ 71 322,64</b>	<b>€ 20 161 672,49</b>					



# Valore Terreni Provincia di COSENZA

Regione Calabria  
Dipartimento Bilancio e Patrimonio  
Settore 4 - Demanio e Patrimonio

N° TERRENI PER COMUNE	COMUNE	Reddito Dominicale	Valore 2014
208	ACRI	€ 8 837,37	€ 1 202 688,34
67	APRIGLIANO	€ 11 218,73	€ 1 526 770,46
10	BISIGNANO	€ 2,10	€ 285,79
434	BOCCHIGLIERO	€ 4 854,69	€ 660 681,72
20	CANPANA	€ 498,31	€ 67 815,61
5	CASSANO ALLO IONIO	€ 2,10	€ 285,79
5	CASTROLIBERO	€ 3,32	€ 5 456,96
77	CELICO	€ 9 807,96	€ 1 468 224,85
1	CERISANO	€ 0,84	€ 114,32
9	COLOSIMI	€ 216,02	€ 29 398,42
281	CORIGLIANO CALABRO	€ 10 168,12	€ 1 383 791,68
7	COSENZA	€ 57,08	€ 7 768,09
4	DIPIGNANO	€ 24,64	€ 3 353,29
4	FALCONARA ALBANESE	€ 36,34	€ 4 945,55
4	FIRMO	€ 1,39	€ 189,17
52	FUSCALDO	€ 5 080,16	€ 691 365,09
1	GUARDIA PIEMONTESE	€ 0,00	€ 133 728,92
3	LAPPANO	€ 33,88	€ 4 610,77
1473	LONGOBUCCO	€ 28 163,67	€ 3 831 466,69

N° TERRENI PER COMUNE	COMUNE	Reddito Dominicale	Valore 2014
24	MALVITO	€ 11,53	€ 51 424,97
11	MENDICINO	€ 61,86	€ 30 448,72
57	MONGRASSANO	€ 5 659,18	€ 770 164,61
15	MONTALTO UFFUGO	€ 946,22	€ 128 772,22
2	MORANO CALABRO	€ 7,83	€ 1 065,59
32	ORSOMARSO	€ 2 622,90	€ 356 953,62
31	PAOLA	€ 2 392,57	€ 325 607,73
49	PEDACE	€ 9 340,58	€ 1 271 170,77
6	ROGGIANO GRAVINA	€ 18,08	€ 4 917,41
65	ROGLIANO	€ 3 322,63	€ 452 180,71
42	ROSE	€ 1 696,30	€ 230 851,51
120	ROSSANO	€ 6 583,83	€ 896 001,35
6	ROVITO	€ 149,25	€ 20 311,61
16	SAN DONATO DI NINEA	€ 2 095,82	€ 285 222,67
4	SAN FILI	€ 403,35	€ 54 892,39
110	SAN GIOVANNI IN FIORE	€ 9 867,55	€ 1 342 886,75
2	SAN LORENZO DEL VALLO	€ 10,78	€ 1 467,06
60	SAN LUCIDO	€ 3 091,73	€ 420 757,25
25	SAN MARCO ARGENTANO	€ 13,86	€ 4 768,06
14	SAN PIETRO IN GUARANO	€ 2 766,13	€ 376 445,96
32	SANTO STEFANO DI ROGLIANO	€ 2 605,84	€ 354 631,90
75	SERRA PEDACE	€ 4 808,95	€ 654 455,61

<b>N° TERRENI PER COMUNE</b>	<b>COMUNE</b>	<b>Reddito Dominicale</b>	<b>Valore 2014</b>
17	SPEZZANO ALBANESE	€ 7,00	€ 952,64
59	SPEZZANO DELLA SILA	€ 3 974,03	€ 552 446,94
66	SPEZZANO PICCOLO	€ 2 849,26	€ 387 759,22
1	TREBISACCE	€ 0,02	€ 71 726,16
3	VERBICARO	€ 622,00	€ 84 648,73
67	VILLAPIANA	€ 42,65	€ 5 798,83
<b>3676</b>		<b>€ 144 978,45</b>	<b>€ 20 161 672,49</b>

# Regione Calabria

*Dipartimento 4 - Bilancio e Patrimonio*

*Settore 4 - Demanio e Patrimonio Immobiliare*

*Inventario dei Beni Demaniali e Patrimoniali - Anno 2014*  
*9 - Terreni provincia di Crotone*



# Elenco Terreni Provincia di CROTONE

Regione Calabria  
Dipartimento Bilancio e Patrimonio  
Settore 4 - Demanio e Patrimonio

ID TERRENO	Comune	Foglio	Particella	Coltura	ha	a	ca	Reddito Dominicale	Reddito Agrario	Valore 2014	Provenienza	Destinazione d'uso	Pat. Disponibile	Pat. Indisponibile
T008972	BELVEDERE DI SPINELLO	17	76	Seminativo 2	1	14	20	35,39	26,54	€ 4 816,27		Dem.Reg.Ramo Agricol tura	<input type="checkbox"/>	<input checked="" type="checkbox"/>
T008973	BELVEDERE DI SPINELLO	17	77	Seminativo 2		48	40	15,00	11,25	€ 2 041,37		Dem.Reg.Ramo Agricol tura	<input type="checkbox"/>	<input checked="" type="checkbox"/>
<b>2</b>	<b>Totali per Comune</b>									<b>€ 6 857,64</b>				
T006901	CASTELSILANO	2	1	Pascolo Arb 2	6	92	60	32,19	21,46	€ 4 380,78			<input type="checkbox"/>	<input checked="" type="checkbox"/>
T006902	CASTELSILANO	2	10	Semin Arb 2	5	88	30	121,53	60,77	€ 16 539,16			<input type="checkbox"/>	<input checked="" type="checkbox"/>
T006903	CASTELSILANO	2	11	Pascolo Arb 1	21	61	20	133,94	66,97	€ 18 228,06			<input type="checkbox"/>	<input checked="" type="checkbox"/>
T006904	CASTELSILANO	2	4	Pascolo Arb 2	3	51	60	16,34	10,90	€ 2 223,73			<input type="checkbox"/>	<input checked="" type="checkbox"/>
T006905	CASTELSILANO	2	5	Pascolo Arb 2	5	54	50	25,57	17,18	€ 3 479,85			<input type="checkbox"/>	<input checked="" type="checkbox"/>
T006906	CASTELSILANO	2	6	Pascolo Arb 2	8	94	20	41,56	27,71	€ 5 655,95			<input type="checkbox"/>	<input checked="" type="checkbox"/>
T006907	CASTELSILANO	2	7	Pascolo Arb 1	80	75	20	500,46	250,23	€ 68 108,20			<input type="checkbox"/>	<input checked="" type="checkbox"/>
T006908	CASTELSILANO	2	8	Pascolo Arb 2	59	17	0	275,03	183,35	€ 37 429,16			<input type="checkbox"/>	<input checked="" type="checkbox"/>
T006909	CASTELSILANO	2	9	Incolto prod	1	96	40	2,03	1,01	€ 276,27			<input type="checkbox"/>	<input checked="" type="checkbox"/>
T008932	CASTELSILANO	8	381	Seminativo 3		2	80	0,58	0,22	€ 78,93		Dem.Reg.Ramo Acque doti	<input type="checkbox"/>	<input checked="" type="checkbox"/>
T008933	CASTELSILANO	8	384	Bosco Ceduo			80	0,04	0,02	€ 5,44		Dem.Reg.Ramo Acque doti	<input type="checkbox"/>	<input checked="" type="checkbox"/>
T008934	CASTELSILANO	8	387	Semin Arb 2		1	75	0,36	0,18	€ 48,99		Dem.Reg.Ramo Acque doti	<input type="checkbox"/>	<input checked="" type="checkbox"/>
T008936	CASTELSILANO	8	390	Bosco Ceduo		1	70	0,09	0,05	€ 12,25		Dem.Reg.Ramo Acque doti	<input type="checkbox"/>	<input checked="" type="checkbox"/>
T008937	CASTELSILANO	8	393	Seminativo 3			70	0,14	0,05	€ 19,05		Dem.Reg.Ramo Acque doti	<input type="checkbox"/>	<input checked="" type="checkbox"/>
T008935	CASTELSILANO	8	396	Pascolo 2		2	50	0,08	0,04	€ 10,89		Dem.Reg.Ramo Acque doti	<input type="checkbox"/>	<input checked="" type="checkbox"/>
T008938	CASTELSILANO	8	398	Pascolo 1			60	0,03	0,02	€ 4,08		Dem.Reg.Ramo Acque doti	<input type="checkbox"/>	<input checked="" type="checkbox"/>
T008939	CASTELSILANO	8	402	Pascolo 1			6	0,01	0,01	€ 1,36		Dem.Reg.Ramo Acque doti	<input type="checkbox"/>	<input checked="" type="checkbox"/>
T008940	CASTELSILANO	8	403	Incolto sterile			9	-00	-00	€ 0,00		Dem.Reg.Ramo Acque doti	<input type="checkbox"/>	<input checked="" type="checkbox"/>
T008941	CASTELSILANO	8	405	Pascolo 1			12	0,01	0,01	€ 1,36		Dem.Reg.Ramo Acque doti	<input type="checkbox"/>	<input checked="" type="checkbox"/>
T008942	CASTELSILANO	8	407	Pascolo 1			5	0,01	0,01	€ 1,36		Dem.Reg.Ramo Acque doti	<input type="checkbox"/>	<input checked="" type="checkbox"/>
T008943	CASTELSILANO	8	415	Pascolo 1			46	0,02	0,01	€ 2,72		Dem.Reg.Ramo Acque doti	<input type="checkbox"/>	<input checked="" type="checkbox"/>
T008944	CASTELSILANO	8	417	Pascolo 1		1	2	0,05	0,03	€ 6,80		Dem.Reg.Ramo Acque doti	<input type="checkbox"/>	<input checked="" type="checkbox"/>
T008945	CASTELSILANO	8	419	Pascolo 1			20	0,01	0,01	€ 1,36		Dem.Reg.Ramo Acque doti	<input type="checkbox"/>	<input checked="" type="checkbox"/>
T008946	CASTELSILANO	8	421	Pascolo 1			12	0,01	0,01	€ 1,36		Dem.Reg.Ramo Acque doti	<input type="checkbox"/>	<input checked="" type="checkbox"/>
T008947	CASTELSILANO	8	422	Pascolo 1			14	0,01	0,01	€ 1,36		Dem.Reg.Ramo Acque doti	<input type="checkbox"/>	<input checked="" type="checkbox"/>
T008948	CASTELSILANO	8	427	Pascolo 1		2	40	0,11	0,07	€ 14,97		Dem.Reg.Ramo Acque doti	<input type="checkbox"/>	<input checked="" type="checkbox"/>

ID TERRENO	Comune	Foglio	Particella	Coltura	ha	a	ca	Reddito Dominicale	Reddito Agrario	Valore 2014	Provenienza	Destinazione d'uso	Pat. Disponibile	Pat. Indisponibile	
<b>26</b>	<b>Totali per Comune</b>							<b>€ 156 533,46</b>							
T003153	CROTONE	17	1340	Seminativo 1		8	77	6,11	2,26	€ 831,52			<input type="checkbox"/>	<input checked="" type="checkbox"/>	
T003154	CROTONE	17	1342	Seminativo 1		0	40	0,28	0,10	€ 38,11			<input type="checkbox"/>	<input checked="" type="checkbox"/>	
T003155	CROTONE	17	1344	Seminativo 1		2	80	1,95	0,72	€ 265,38			<input type="checkbox"/>	<input checked="" type="checkbox"/>	
T003156	CROTONE	17	1346	Seminativo 1		14	20	9,90	3,67	€ 1 347,30			<input type="checkbox"/>	<input checked="" type="checkbox"/>	
T003157	CROTONE	17	1348	Seminativo 1		19	80	13,80	5,11	€ 1 878,06			<input type="checkbox"/>	<input checked="" type="checkbox"/>	
T003159	CROTONE	22	1103	Semin Irrig Arb 2	1	17	46	100,70	45,60	€ 13 704,38			<input type="checkbox"/>	<input checked="" type="checkbox"/>	
T003160	CROTONE	22	1104	Semin Irrig Arb 3		68	13	57,17	25,83	€ 7 780,33			<input type="checkbox"/>	<input checked="" type="checkbox"/>	
T003158	CROTONE	22	850	Semin Irrig Arb 1		69	5	59,20	26,75	€ 8 056,60			<input type="checkbox"/>	<input checked="" type="checkbox"/>	
T003161	CROTONE	34	975	Uliveto		50	0	0,25	0,19	€ 34,02			<input type="checkbox"/>	<input checked="" type="checkbox"/>	
T004593	CROTONE	34	977	Uliveto		3	50	1,72	1,36	€ 234,08			<input type="checkbox"/>	<input checked="" type="checkbox"/>	
T004594	CROTONE	34	979	Incolto prod		29	0	-00	0,15	€ 0,00			<input type="checkbox"/>	<input checked="" type="checkbox"/>	
T009266	CROTONE	48	472	Seminativo 1		5	0	3,49	1,29	€ 474,96		Dem.Reg.Ramo Agricol tura	<input type="checkbox"/>	<input checked="" type="checkbox"/>	
T009267	CROTONE	48	476	Seminativo 2		2	24	1,10	0,40	€ 149,70		Dem.Reg.Ramo Agricol tura	<input type="checkbox"/>	<input checked="" type="checkbox"/>	
T009271	CROTONE	48	715	Semin Irrig 1		26	70	22,75	10,34	€ 3 096,07		Dem.Reg.Ramo Agricol tura	<input type="checkbox"/>	<input checked="" type="checkbox"/>	
T009268	CROTONE	49	280	Semin Irrig 2	1	75	80	122,57	45,40	€ 16 680,70		Dem.Reg.Ramo Agricol tura	<input type="checkbox"/>	<input checked="" type="checkbox"/>	
T009269	CROTONE	49	281	Semin Irrig 2		3	50	2,44	0,90	€ 332,06		Dem.Reg.Ramo Agricol tura	<input type="checkbox"/>	<input checked="" type="checkbox"/>	
T009270	CROTONE	49	282	Semin Irrig 2		3	10	2,16	0,80	€ 293,96		Dem.Reg.Ramo Agricol tura	<input type="checkbox"/>	<input checked="" type="checkbox"/>	
T009224	CROTONE	50	184	Area Rurale		3	60	-00	-00	€ 0,00		Dem.Reg.Ramo Agricol tura	<input type="checkbox"/>	<input checked="" type="checkbox"/>	
T009264	CROTONE	50	188	Semin Irrig 1	1	40	50	119,73	54,42	€ 16 294,20		Dem.Reg.Ramo Agricol tura	<input type="checkbox"/>	<input checked="" type="checkbox"/>	
T009225	CROTONE	50	193	Seminativo 3		39	10	15,15	7,07	€ 2 061,78		Dem.Reg.Ramo Agricol tura	<input type="checkbox"/>	<input checked="" type="checkbox"/>	
T009265	CROTONE	50	194	Seminativo 3		13	46	5,21	2,43	€ 709,04		Dem.Reg.Ramo Agricol tura	<input type="checkbox"/>	<input checked="" type="checkbox"/>	
T009252	CROTONE	50	712	Seminativo 1		8	0	5,58	2,07	€ 759,39		Dem.Reg.Ramo Agricol tura	<input type="checkbox"/>	<input checked="" type="checkbox"/>	
T009256	CROTONE	53	293	Semin Irrig 1		11	86	11,64	4,59	€ 1 584,10		Dem.Reg.Ramo Agricol tura	<input type="checkbox"/>	<input checked="" type="checkbox"/>	
T009227	CROTONE	54	226	Seminativo 3		50	32	19,49	9,10	€ 2 652,42		Dem.Reg.Ramo Agricol tura	<input type="checkbox"/>	<input checked="" type="checkbox"/>	
T009249	CROTONE	54	267	Seminativo 3		32	8	12,43	5,80	€ 1 691,61		Dem.Reg.Ramo Agricol tura	<input type="checkbox"/>	<input checked="" type="checkbox"/>	
T008974	CROTONE	54	295	Semin Irrig 2		19	28	13,44	4,98	€ 1 829,07		Dem.Reg.Ramo Agricol tura	<input type="checkbox"/>	<input checked="" type="checkbox"/>	
T008975	CROTONE	54	313a	Semin Irrig 2		10	0	6,97	2,58	€ 948,56		Dem.Reg.Ramo Agricol tura	<input type="checkbox"/>	<input checked="" type="checkbox"/>	
T008976	CROTONE	54	313b	Seminativo 3		3	28	1,27	0,59	€ 172,84		Dem.Reg.Ramo Agricol tura	<input type="checkbox"/>	<input checked="" type="checkbox"/>	
T009251	CROTONE	54	316	Seminativo 3		87	80	34,01	15,87	€ 4 628,46		Dem.Reg.Ramo Agricol tura	<input type="checkbox"/>	<input checked="" type="checkbox"/>	
T009250	CROTONE	54	331	Seminativo 3		11	60	4,49	2,10	€ 611,05		Dem.Reg.Ramo Agricol tura	<input type="checkbox"/>	<input checked="" type="checkbox"/>	
T009253	CROTONE	54	339	Semin Irrig 2		23	12	16,12	5,97	€ 2 193,79		Dem.Reg.Ramo Agricol tura	<input type="checkbox"/>	<input checked="" type="checkbox"/>	



ID TERRENO	Comune	Foglio	Particella	Coltura	ha	a	ca	Reddito Dominicale	Reddito Agrario	Valore 2014	Provenienza	Destinazione d'uso	Pat. Disponibile	Pat. Indisponibile
T009254	CROTONE	54	340	Semin Irrig 2		3	70	2,58	0,96	€ 351,12		Dem.Reg.Ramo Agricol	<input type="checkbox"/>	<input checked="" type="checkbox"/>
T009073	CROTONE	55	358	Seminativo 3		4	60	1,68	0,86	€ 228,63		Dem.Reg. Beni Immobil	<input type="checkbox"/>	<input checked="" type="checkbox"/>
T009074	CROTONE	55	367	Pascolo Cesp 2		5	80	0,27	0,06	€ 36,75		Dem.Reg. Beni Immobil	<input type="checkbox"/>	<input checked="" type="checkbox"/>
T009261	CROTONE	55	632	Seminativo 4		10	16	1,84	1,31	€ 250,41		Dem.Reg.Ramo Agricol	<input type="checkbox"/>	<input checked="" type="checkbox"/>
T009262	CROTONE	55	701	Seminativo 4		1	60	0,29	0,21	€ 39,47		Dem.Reg.Ramo Agricol	<input type="checkbox"/>	<input checked="" type="checkbox"/>
T008981	CROTONE	55	779	Uliveto 1		5	20	2,55	2,01	€ 347,03		Dem.Reg.Ramo Agricol	<input type="checkbox"/>	<input checked="" type="checkbox"/>
T008982	CROTONE	55	782	Semin Irrig 1		25	30	24,83	9,80	€ 3 379,14		Dem.Reg.Ramo Agricol	<input type="checkbox"/>	<input checked="" type="checkbox"/>
T009263	CROTONE	56	1109	Seminativo 3		12	40	4,80	2,24	€ 653,24		Dem.Reg.Ramo Agricol	<input type="checkbox"/>	<input checked="" type="checkbox"/>
T009234	CROTONE	56	709a	Uliveto 2		22	0	7,39	7,39	€ 1 005,71		Dem.Reg.Ramo Agricol	<input type="checkbox"/>	<input checked="" type="checkbox"/>
T009235	CROTONE	56	709b	Semin Irrig 1		15	90	15,60	6,16	€ 2 123,02		Dem.Reg.Ramo Agricol	<input type="checkbox"/>	<input checked="" type="checkbox"/>
T009236	CROTONE	56	711	Semin Irrig 1		27	30	26,79	10,57	€ 3 645,88		Dem.Reg.Ramo Agricol	<input type="checkbox"/>	<input checked="" type="checkbox"/>
T009237	CROTONE	56	712	Semin Irrig 1			70	0,69	0,27	€ 93,90		Dem.Reg.Ramo Agricol	<input type="checkbox"/>	<input checked="" type="checkbox"/>
T009238	CROTONE	56	720	Seminativo 1		10	0	6,97	2,58	€ 948,56		Dem.Reg.Ramo Agricol	<input type="checkbox"/>	<input checked="" type="checkbox"/>
T009239	CROTONE	56	722	Seminativo 1		12	90	8,99	3,33	€ 1 223,46		Dem.Reg.Ramo Agricol	<input type="checkbox"/>	<input checked="" type="checkbox"/>
T008977	CROTONE	56	790	Seminativo 1		8	90	6,21	2,30	€ 845,13		Dem.Reg.Ramo Agricol	<input type="checkbox"/>	<input checked="" type="checkbox"/>
T008978	CROTONE	56	791	Seminativo 1		4	16	2,90	1,07	€ 394,66		Dem.Reg.Ramo Agricol	<input type="checkbox"/>	<input checked="" type="checkbox"/>
T009255	CROTONE	56	831	Seminativo 3		3	0	1,16	0,54	€ 157,87		Dem.Reg.Ramo Agricol	<input type="checkbox"/>	<input checked="" type="checkbox"/>
T009258	CROTONE	56	963	Semin Irrig 1		7	10	6,97	2,75	€ 948,56		Dem.Reg.Ramo Agricol	<input type="checkbox"/>	<input checked="" type="checkbox"/>
T009259	CROTONE	56	964	Semin Irrig 1		2	50	2,45	0,97	€ 333,42		Dem.Reg.Ramo Agricol	<input type="checkbox"/>	<input checked="" type="checkbox"/>
T008979	CROTONE	56	967	Seminativo 1		7	30	5,09	1,89	€ 692,70		Dem.Reg.Ramo Agricol	<input type="checkbox"/>	<input checked="" type="checkbox"/>
T008980	CROTONE	56	968	Seminativo 1		5	20	3,63	1,34	€ 494,01		Dem.Reg.Ramo Agricol	<input type="checkbox"/>	<input checked="" type="checkbox"/>
T009044	CROTONE	56	979	Seminativo 1		24	72	17,24	6,38	€ 2 346,21		Dem.Reg.Ramo Agricol	<input type="checkbox"/>	<input checked="" type="checkbox"/>
T009045	CROTONE	56	980	Seminativo 1		8	40	5,86	2,17	€ 797,49		Dem.Reg.Ramo Agricol	<input type="checkbox"/>	<input checked="" type="checkbox"/>
T009260	CROTONE	56	983	Seminativo 1		23	22	16,19	6,00	€ 2 203,32		Dem.Reg.Ramo Agricol	<input type="checkbox"/>	<input checked="" type="checkbox"/>
T004595	CROTONE	58	157/B-157/E		2	18	30	-00	-00	€ 937 143,62		Camping Capo Colonna	<input type="checkbox"/>	<input checked="" type="checkbox"/>
T009223	CROTONE	58	190	Seminativo 4		2	70	0,49	0,35	€ 66,68		Dem.Reg.Ramo Agricol	<input type="checkbox"/>	<input checked="" type="checkbox"/>
T009226	CROTONE	58	194	Pascolo 1		14	0	2,53	1,81	€ 344,31		Dem.Reg.Ramo Agricol	<input type="checkbox"/>	<input checked="" type="checkbox"/>
T009230	CROTONE	58	209	Semin Irrig 1		29	62	29,07	11,47	€ 3 956,17		Dem.Reg.Ramo Agricol	<input type="checkbox"/>	<input checked="" type="checkbox"/>
T009228	CROTONE	59	781	Pascolo Cesp 2		4	8	0,22	0,05	€ 29,94		Dem.Reg.Ramo Agricol	<input type="checkbox"/>	<input checked="" type="checkbox"/>
T009229	CROTONE	59	783	Pascolo Cesp 2		9	0	0,42	0,09	€ 57,16		Dem.Reg.Ramo Agricol	<input type="checkbox"/>	<input checked="" type="checkbox"/>
T009240	CROTONE	59	819	Seminativo 4		8	10	1,46	1,05	€ 198,69		Dem.Reg.Ramo Agricol	<input type="checkbox"/>	<input checked="" type="checkbox"/>
T009257	CROTONE	59	822	Uliveto 2		3	0	1,01	1,01	€ 137,45		Dem.Reg.Ramo Agricol	<input type="checkbox"/>	<input checked="" type="checkbox"/>

ID TERRENO	Comune	Foglio	Particella	Coltura	ha	a	ca	Reddito Dominicale	Reddito Agrario	Valore 2014	Provenienza	Destinazione d'uso	Pat. Disponibile	Pat. Indisponibile	
T009233	CROTONE	59	854	Seminativo 4		15	60	2,82	2,01	€ 383,78		Dem.Reg.Ramo Agricol	<input type="checkbox"/>	<input checked="" type="checkbox"/>	
T009231	CROTONE	59	860	Seminativo 4		1	0	0,18	0,13	€ 24,50		Dem.Reg.Ramo Agricol	<input type="checkbox"/>	<input checked="" type="checkbox"/>	
T009232	CROTONE	59	861	Seminativo 4		1	50	0,27	0,19	€ 36,74		Dem.Reg.Ramo Agricol	<input type="checkbox"/>	<input checked="" type="checkbox"/>	
T009241	CROTONE	59	866	Semin Irrig 1		36	60	35,91	14,18	€ 4 887,04		Dem.Reg.Ramo Agricol	<input type="checkbox"/>	<input checked="" type="checkbox"/>	
T009242	CROTONE	59	886	Seminativo 3	2	48	50	96,25	44,92	€ 13 098,78		Dem.Reg.Ramo Agricol	<input type="checkbox"/>	<input checked="" type="checkbox"/>	
T009243	CROTONE	59	887	Seminativo 3		29	80	11,54	5,39	€ 1 570,49		Dem.Reg.Ramo Agricol	<input type="checkbox"/>	<input checked="" type="checkbox"/>	
T009244	CROTONE	59	888	Seminativo 3		75	80	29,21	13,63	€ 3 975,22		Dem.Reg.Ramo Agricol	<input type="checkbox"/>	<input checked="" type="checkbox"/>	
T009245	CROTONE	59	889	Seminativo 3		39	20	15,18	7,09	€ 2 065,86		Dem.Reg.Ramo Agricol	<input type="checkbox"/>	<input checked="" type="checkbox"/>	
T009246	CROTONE	59	890	Seminativo 3		79	70	30,87	14,41	€ 4 201,14		Dem.Reg.Ramo Agricol	<input type="checkbox"/>	<input checked="" type="checkbox"/>	
T009247	CROTONE	59	891	Seminativo 3		7	0	2,71	1,27	€ 368,81		Dem.Reg.Ramo Agricol	<input type="checkbox"/>	<input checked="" type="checkbox"/>	
T009248	CROTONE	59	892	Seminativo 3		20	20	7,82	3,65	€ 1 064,23		Dem.Reg.Ramo Agricol	<input type="checkbox"/>	<input checked="" type="checkbox"/>	
<b>74</b>	<b>Totali per Comune</b>										<b>€ 1 088 483,85</b>				
T009285	CUTRO	12	16	Uliveto 2	2	62	80	95,01	88,22	€ 12 930,03		Dem.Reg.Ramo Agricol	<input type="checkbox"/>	<input checked="" type="checkbox"/>	
T009063	CUTRO	13	170	Seminativo 2		5	8	2,49	0,92	€ 338,87		Dem.Reg.Ramo Agricol	<input type="checkbox"/>	<input checked="" type="checkbox"/>	
T009064	CUTRO	13	173	Seminativo 2		10	2	4,92	1,81	€ 669,57		Dem.Reg.Ramo Agricol	<input type="checkbox"/>	<input checked="" type="checkbox"/>	
T008984	CUTRO	17	132	Seminativo 2		19	80	7,67	3,58	€ 1 043,82		Dem.Reg.Ramo Agricol	<input type="checkbox"/>	<input checked="" type="checkbox"/>	
T008983	CUTRO	17	84	Seminativo 2	1	7	20	52,60	19,38	€ 7 158,40		Dem.Reg.Ramo Agricol	<input type="checkbox"/>	<input checked="" type="checkbox"/>	
T009274	CUTRO	25	384	Bosco Misto		8	2	0,54	0,08	€ 73,49		Dem.Reg.Ramo Agricol	<input type="checkbox"/>	<input checked="" type="checkbox"/>	
T009078	CUTRO	26	149	Pascolo Cesp	3	83	70	33,69	11,89	€ 4 584,91		Dem.Reg.Ramo Agricol	<input type="checkbox"/>	<input checked="" type="checkbox"/>	
T009283	CUTRO	26	172	Bosco Misto		9	60	0,64	0,10	€ 87,10		Dem.Reg.Ramo Agricol	<input type="checkbox"/>	<input checked="" type="checkbox"/>	
T009272	CUTRO	26	337	Uliveto 1		5	92	3,06	2,29	€ 416,44		Dem.Reg.Ramo Agricol	<input type="checkbox"/>	<input checked="" type="checkbox"/>	
T008986	CUTRO	31	154	Seminativo 3		3	20	1,24	0,58	€ 168,75		Dem.Reg.Ramo Agricol	<input type="checkbox"/>	<input checked="" type="checkbox"/>	
T009279	CUTRO	31	163a	Seminativo 3		3	75	1,45	0,68	€ 197,33		Dem.Reg.Ramo Agricol	<input type="checkbox"/>	<input checked="" type="checkbox"/>	
T009280	CUTRO	31	163b	Uliveto 1		1	45	0,75	0,56	€ 102,07		Dem.Reg.Ramo Agricol	<input type="checkbox"/>	<input checked="" type="checkbox"/>	
T009278	CUTRO	31	166	Seminativo 3		7	90	3,06	1,43	€ 416,44		Dem.Reg.Ramo Agricol	<input type="checkbox"/>	<input checked="" type="checkbox"/>	
T009281	CUTRO	31	170	Seminativo 1		5	66	3,95	1,46	€ 537,56		Dem.Reg.Ramo Agricol	<input type="checkbox"/>	<input checked="" type="checkbox"/>	
T009284	CUTRO	32	240	Seminativo 3		1	0	0,39	0,18	€ 53,08		Dem.Reg.Ramo Agricol	<input type="checkbox"/>	<input checked="" type="checkbox"/>	
T008985	CUTRO	32	289	Seminativo 3		10	90	4,22	1,97	€ 574,30		Dem.Reg.Ramo Agricol	<input type="checkbox"/>	<input checked="" type="checkbox"/>	
T009275	CUTRO	32	293	Seminativo 3		20	90	8,10	3,78	€ 1 102,34		Dem.Reg.Ramo Agricol	<input type="checkbox"/>	<input checked="" type="checkbox"/>	
T009276	CUTRO	32	324	Seminativo 3		12	0	4,65	2,17	€ 632,82		Dem.Reg.Ramo Agricol	<input type="checkbox"/>	<input checked="" type="checkbox"/>	
T009277	CUTRO	32	330	Seminativo 3		2	30	0,89	0,42	€ 121,12		Dem.Reg.Ramo Agricol	<input type="checkbox"/>	<input checked="" type="checkbox"/>	
T009282	CUTRO	35	295	Seminativo 4		2	70	0,49	0,35	€ 66,68		Dem.Reg.Ramo Agricol	<input type="checkbox"/>	<input checked="" type="checkbox"/>	

ID TERRENO	Comune	Foglio	Particella	Coltura	ha	a	ca	Reddito Dominicale	Reddito Agrario	Valore 2014	Provenienza	Destinazione d'uso	Pat. Disponibile	Pat. Indisponibile	
T009273	CUTRO	36	92	Seminativo 1	3	17	60	221,44	82,01	€ 30 136,04		Dem.Reg.Ramo Agricol tura	<input type="checkbox"/>	<input checked="" type="checkbox"/>	
<b>21</b>	<b>Totali per Comune</b>										<b>€ 61 411,16</b>				
T009362	ISOLA DI CAPO RIZZUTO	1	461	Seminativo 2		4	60	2,02	0,83	€ 274,90		Dem.Reg.Ramo Agricol tura	<input type="checkbox"/>	<input checked="" type="checkbox"/>	
T009363	ISOLA DI CAPO RIZZUTO	1	462	Seminativo 2		2	0	0,88	0,36	€ 119,76		Dem.Reg.Ramo Agricol tura	<input type="checkbox"/>	<input checked="" type="checkbox"/>	
T009364	ISOLA DI CAPO RIZZUTO	1	463	Seminativo 2			80	0,35	0,14	€ 47,63		Dem.Reg.Ramo Agricol tura	<input type="checkbox"/>	<input checked="" type="checkbox"/>	
T009365	ISOLA DI CAPO RIZZUTO	1	464	Seminativo 2			25	0,11	0,05	€ 14,97		Dem.Reg.Ramo Agricol tura	<input type="checkbox"/>	<input checked="" type="checkbox"/>	
T009366	ISOLA DI CAPO RIZZUTO	1	465	Pascolo Cesp 1			25	0,03	0,01	€ 4,08		Dem.Reg.Ramo Agricol tura	<input type="checkbox"/>	<input checked="" type="checkbox"/>	
T009367	ISOLA DI CAPO RIZZUTO	1	466	Seminativo 2	1	81	28	79,58	32,77	€ 10 830,14		Dem.Reg.Ramo Agricol tura	<input type="checkbox"/>	<input checked="" type="checkbox"/>	
T009368	ISOLA DI CAPO RIZZUTO	1	467	Semin Irrig		12	0	7,44	3,10	€ 1 012,52		Dem.Reg.Ramo Agricol tura	<input type="checkbox"/>	<input checked="" type="checkbox"/>	
T009369	ISOLA DI CAPO RIZZUTO	1	468	Pascolo Cesp 1		9	0	0,93	0,46	€ 126,57		Dem.Reg.Ramo Agricol tura	<input type="checkbox"/>	<input checked="" type="checkbox"/>	
T009370	ISOLA DI CAPO RIZZUTO	1	469a	Seminativo 2		6	0	2,63	1,08	€ 357,92		Dem.Reg.Ramo Agricol tura	<input type="checkbox"/>	<input checked="" type="checkbox"/>	
T009371	ISOLA DI CAPO RIZZUTO	1	469b	Pascolo Cesp 1			90	0,09	0,05	€ 12,25		Dem.Reg.Ramo Agricol tura	<input type="checkbox"/>	<input checked="" type="checkbox"/>	
T009372	ISOLA DI CAPO RIZZUTO	1	470	Pascolo Cesp 1			64	0,07	0,03	€ 9,53		Dem.Reg.Ramo Agricol tura	<input type="checkbox"/>	<input checked="" type="checkbox"/>	
T009373	ISOLA DI CAPO RIZZUTO	1	471	Pascolo Cesp 1		1	60	0,17	0,08	€ 23,14		Dem.Reg.Ramo Agricol tura	<input type="checkbox"/>	<input checked="" type="checkbox"/>	
T009374	ISOLA DI CAPO RIZZUTO	1	472	Pascolo Cesp 1		1	68	0,17	0,09	€ 23,14		Dem.Reg.Ramo Agricol tura	<input type="checkbox"/>	<input checked="" type="checkbox"/>	
T009375	ISOLA DI CAPO RIZZUTO	1	473a	Seminativo 2		54	0	23,71	9,76	€ 3 226,72		Dem.Reg.Ramo Agricol tura	<input type="checkbox"/>	<input checked="" type="checkbox"/>	
T009376	ISOLA DI CAPO RIZZUTO	1	473b	Seminativo 2		15	0	6,97	6,20	€ 948,56		Dem.Reg.Ramo Agricol tura	<input type="checkbox"/>	<input checked="" type="checkbox"/>	
T009377	ISOLA DI CAPO RIZZUTO	1	473c	Pascolo Cesp 1		32	64	3,40	1,70	€ 462,71		Dem.Reg.Ramo Agricol tura	<input type="checkbox"/>	<input checked="" type="checkbox"/>	
T009378	ISOLA DI CAPO RIZZUTO	1	474a	Seminativo 2		2	0	0,88	0,36	€ 119,76		Dem.Reg.Ramo Agricol tura	<input type="checkbox"/>	<input checked="" type="checkbox"/>	
T009379	ISOLA DI CAPO RIZZUTO	1	474b	Pascolo Cesp 1			24	0,02	0,01	€ 2,72		Dem.Reg.Ramo Agricol tura	<input type="checkbox"/>	<input checked="" type="checkbox"/>	
T009380	ISOLA DI CAPO RIZZUTO	1	475	Seminativo 3		1	82	0,61	0,33	€ 83,02		Dem.Reg.Ramo Agricol tura	<input type="checkbox"/>	<input checked="" type="checkbox"/>	
T009381	ISOLA DI CAPO RIZZUTO	1	476a	Seminativo 3	1	39	96	46,98	25,30	€ 6 393,56		Dem.Reg.Ramo Agricol tura	<input type="checkbox"/>	<input checked="" type="checkbox"/>	
T009382	ISOLA DI CAPO RIZZUTO	1	476b	Uliveto 2		7	0	3,25	2,89	€ 442,30		Dem.Reg.Ramo Agricol tura	<input type="checkbox"/>	<input checked="" type="checkbox"/>	
T009383	ISOLA DI CAPO RIZZUTO	1	477	Seminativo 3		4	0	1,34	0,72	€ 182,36		Dem.Reg.Ramo Agricol tura	<input type="checkbox"/>	<input checked="" type="checkbox"/>	
T009384	ISOLA DI CAPO RIZZUTO	1	478a	Seminativo 2		4	0	1,76	0,72	€ 239,52		Dem.Reg.Ramo Agricol tura	<input type="checkbox"/>	<input checked="" type="checkbox"/>	
T009385	ISOLA DI CAPO RIZZUTO	1	478b	Pascolo Cesp 1		1	4	0,11	0,05	€ 14,97		Dem.Reg.Ramo Agricol tura	<input type="checkbox"/>	<input checked="" type="checkbox"/>	
T009386	ISOLA DI CAPO RIZZUTO	1	555	Pascolo Cesp 1			80	0,08	0,04	€ 10,89		Dem.Reg.Ramo Agricol tura	<input type="checkbox"/>	<input checked="" type="checkbox"/>	
T009290	ISOLA DI CAPO RIZZUTO	10	44	Seminativo 3		62	60	21,01	11,32	€ 2 859,28			<input type="checkbox"/>	<input checked="" type="checkbox"/>	
T009359	ISOLA DI CAPO RIZZUTO	11	325	Vigneto		11	20	7,52	4,63	€ 1 023,41		Dem.Reg.Ramo Agricol tura	<input type="checkbox"/>	<input checked="" type="checkbox"/>	
T009360	ISOLA DI CAPO RIZZUTO	11	326	Vigneto		4	40	2,95	1,82	€ 401,47		Dem.Reg.Ramo Agricol tura	<input type="checkbox"/>	<input checked="" type="checkbox"/>	
T009340	ISOLA DI CAPO RIZZUTO	11	389	Seminativo 3		5	60	1,88	1,01	€ 255,85		Dem.Reg.Ramo Agricol tura	<input type="checkbox"/>	<input checked="" type="checkbox"/>	
T009341	ISOLA DI CAPO RIZZUTO	11	412	Seminativo 3		37	80	12,69	6,83	€ 1 727,00		Dem.Reg.Ramo Agricol tura	<input type="checkbox"/>	<input checked="" type="checkbox"/>	

ID TERRENO	Comune	Foglio	Particella	Coltura	ha	a	ca	Reddito Dominicale	Reddito Agrario	Valore 2014	Provenienza	Destinazione d'uso	Pat. Disponibile	Pat. Indisponibile
T009342	ISOLA DI CAPO RIZZUTO	11	413	Seminativo 3		2	60	0,87	0,47	€ 118,40		Dem.Reg.Ramo Agricol	<input type="checkbox"/>	<input checked="" type="checkbox"/>
T009343	ISOLA DI CAPO RIZZUTO	11	414	Seminativo 3			20	0,07	0,04	€ 9,53		Dem.Reg.Ramo Agricol	<input type="checkbox"/>	<input checked="" type="checkbox"/>
T009055	ISOLA DI CAPO RIZZUTO	11	416	Uliveto 3		5	0	1,16	1,29	€ 157,87		Dem.Reg.Ramo Agricol	<input type="checkbox"/>	<input checked="" type="checkbox"/>
T009350	ISOLA DI CAPO RIZZUTO	11	451	Vigneto		10	0	6,71	4,13	€ 913,17		Dem.Reg.Ramo Agricol	<input type="checkbox"/>	<input checked="" type="checkbox"/>
T009345	ISOLA DI CAPO RIZZUTO	11	461	Uliveto 3			75	0,17	0,19	€ 23,14		Dem.Reg.Ramo Agricol	<input type="checkbox"/>	<input checked="" type="checkbox"/>
T009346	ISOLA DI CAPO RIZZUTO	11	463	Uliveto 3		1	30	0,30	0,34	€ 40,83		Dem.Reg.Ramo Agricol	<input type="checkbox"/>	<input checked="" type="checkbox"/>
T009347	ISOLA DI CAPO RIZZUTO	11	465	Uliveto 2		1	10	0,51	0,45	€ 69,41		Dem.Reg.Ramo Agricol	<input type="checkbox"/>	<input checked="" type="checkbox"/>
T009348	ISOLA DI CAPO RIZZUTO	11	466	Vigneto		5	60	3,76	2,31	€ 511,70		Dem.Reg.Ramo Agricol	<input type="checkbox"/>	<input checked="" type="checkbox"/>
T009349	ISOLA DI CAPO RIZZUTO	11	467	Vigneto		3	0	2,01	1,24	€ 273,54		Dem.Reg.Ramo Agricol	<input type="checkbox"/>	<input checked="" type="checkbox"/>
T009293	ISOLA DI CAPO RIZZUTO	13	103a	Semin Irrig		10	50	6,51	2,71	€ 885,95		Dem.Reg.Ramo Agricol	<input type="checkbox"/>	<input checked="" type="checkbox"/>
T009294	ISOLA DI CAPO RIZZUTO	13	103b	Pascolo Cesp 1		5	50	0,57	0,28	€ 77,57		Dem.Reg.Ramo Agricol	<input type="checkbox"/>	<input checked="" type="checkbox"/>
T009296	ISOLA DI CAPO RIZZUTO	13	107	Pascolo Cesp 1		6	70	0,69	0,35	€ 93,90		Dem.Reg.Ramo Agricol	<input type="checkbox"/>	<input checked="" type="checkbox"/>
T009128	ISOLA DI CAPO RIZZUTO	13	127	Pascolo Cesp 1			30	0,03	0,02	€ 4,08		Dem.Reg.Ramo Agricol	<input type="checkbox"/>	<input checked="" type="checkbox"/>
T009291	ISOLA DI CAPO RIZZUTO	13	15a	Semin Irrig		12	0	7,44	3,10	€ 1 012,52		Dem.Reg.Ramo Agricol	<input type="checkbox"/>	<input checked="" type="checkbox"/>
T009292	ISOLA DI CAPO RIZZUTO	13	15b	Seminativo 4		2	40	0,37	0,31	€ 50,35		Dem.Reg.Ramo Agricol	<input type="checkbox"/>	<input checked="" type="checkbox"/>
T009111	ISOLA DI CAPO RIZZUTO	13	505	Seminativo 3		17	68	5,94	3,20	€ 808,38		Dem.Reg.Ramo Agricol	<input type="checkbox"/>	<input checked="" type="checkbox"/>
T009297	ISOLA DI CAPO RIZZUTO	14	166	Seminativo 3			40	0,13	0,07	€ 17,69		Dem.Reg.Ramo Agricol	<input type="checkbox"/>	<input checked="" type="checkbox"/>
T009298	ISOLA DI CAPO RIZZUTO	14	167	Seminativo 3			30	0,10	0,05	€ 13,61		Dem.Reg.Ramo Agricol	<input type="checkbox"/>	<input checked="" type="checkbox"/>
T009299	ISOLA DI CAPO RIZZUTO	14	169	Seminativo 3		3	84	1,29	0,69	€ 175,56		Dem.Reg.Ramo Agricol	<input type="checkbox"/>	<input checked="" type="checkbox"/>
T009415	ISOLA DI CAPO RIZZUTO	14	274	Seminativo 3		10	92	3,67	1,97	€ 499,45		Dem.Reg.Ramo Agricol	<input type="checkbox"/>	<input checked="" type="checkbox"/>
T009309	ISOLA DI CAPO RIZZUTO	14	284	Seminativo 3		8	42	2,83	1,52	€ 385,14		Dem.Reg.Ramo Agricol	<input type="checkbox"/>	<input checked="" type="checkbox"/>
T009310	ISOLA DI CAPO RIZZUTO	14	285	Seminativo 3		2	24	0,75	0,40	€ 102,07		Dem.Reg.Ramo Agricol	<input type="checkbox"/>	<input checked="" type="checkbox"/>
T009311	ISOLA DI CAPO RIZZUTO	14	287	Seminativo 3		10	80	3,63	1,85	€ 494,01		Dem.Reg.Ramo Agricol	<input type="checkbox"/>	<input checked="" type="checkbox"/>
T009413	ISOLA DI CAPO RIZZUTO	14	342	Pascolo Cesp 1		9	70	1,01	0,50	€ 137,45		Dem.Reg.Ramo Agricol	<input type="checkbox"/>	<input checked="" type="checkbox"/>
T009414	ISOLA DI CAPO RIZZUTO	14	344	Querceto		2	88	0,37	0,06	€ 50,35		Dem.Reg.Ramo Agricol	<input type="checkbox"/>	<input checked="" type="checkbox"/>
T009416	ISOLA DI CAPO RIZZUTO	14	386	Seminativo 3		5	80	1,95	1,05	€ 265,38		Dem.Reg.Ramo Agricol	<input type="checkbox"/>	<input checked="" type="checkbox"/>
T009101	ISOLA DI CAPO RIZZUTO	14	424	Orto Irrig	3	43	51	523,35	372,56	€ 71 223,33		Dem.Reg.Ramo Agricol	<input type="checkbox"/>	<input checked="" type="checkbox"/>
T009102	ISOLA DI CAPO RIZZUTO	14	425	Orto Irrig		2	24	3,41	2,43	€ 464,07		Dem.Reg.Ramo Agricol	<input type="checkbox"/>	<input checked="" type="checkbox"/>
T009103	ISOLA DI CAPO RIZZUTO	14	426	Orto Irrig		2	20	3,35	2,39	€ 455,91		Dem.Reg.Ramo Agricol	<input type="checkbox"/>	<input checked="" type="checkbox"/>
T009104	ISOLA DI CAPO RIZZUTO	14	427	Orto Irrig			45	0,69	0,49	€ 93,90		Dem.Reg.Ramo Agricol	<input type="checkbox"/>	<input checked="" type="checkbox"/>
T009421	ISOLA DI CAPO RIZZUTO	14	431	Seminativo 3		8	20	2,75	1,48	€ 374,25		Dem.Reg.Ramo Agricol	<input type="checkbox"/>	<input checked="" type="checkbox"/>
T009422	ISOLA DI CAPO RIZZUTO	14	435	Seminativo 3		2	80	0,94	0,51	€ 127,93		Dem.Reg.Ramo Agricol	<input type="checkbox"/>	<input checked="" type="checkbox"/>

ID TERRENO	Comune	Foglio	Particella	Coltura	ha	a	ca	Reddito Dominicale	Reddito Agrario	Valore 2014	Provenienza	Destinazione d'uso	Pat. Disponibile	Pat. Indisponibile
T009423	ISOLA DI CAPO RIZZUTO	14	437	Seminativo 3		2	20	0,74	0,40	€ 100,71		Dem.Reg.Ramo Agricol	<input type="checkbox"/>	<input checked="" type="checkbox"/>
T009424	ISOLA DI CAPO RIZZUTO	14	440	Seminativo 3		2	65	0,89	0,48	€ 121,12		Dem.Reg.Ramo Agricol	<input type="checkbox"/>	<input checked="" type="checkbox"/>
T009425	ISOLA DI CAPO RIZZUTO	14	442	Seminativo 3		2	70	0,91	0,49	€ 123,84		Dem.Reg.Ramo Agricol	<input type="checkbox"/>	<input checked="" type="checkbox"/>
T009426	ISOLA DI CAPO RIZZUTO	14	444	Seminativo 3		1	85	0,62	0,33	€ 84,38		Dem.Reg.Ramo Agricol	<input type="checkbox"/>	<input checked="" type="checkbox"/>
T009418	ISOLA DI CAPO RIZZUTO	14	447a	Uliveto 2		3	0	1,39	1,24	€ 189,17		Dem.Reg.Ramo Agricol	<input type="checkbox"/>	<input checked="" type="checkbox"/>
T009417	ISOLA DI CAPO RIZZUTO	14	447b	Seminativo 3			96	0,32	0,17	€ 43,55		Dem.Reg.Ramo Agricol	<input type="checkbox"/>	<input checked="" type="checkbox"/>
T009419	ISOLA DI CAPO RIZZUTO	14	449a	Uliveto 2		3	0	1,39	1,24	€ 189,17		Dem.Reg.Ramo Agricol	<input type="checkbox"/>	<input checked="" type="checkbox"/>
T009420	ISOLA DI CAPO RIZZUTO	14	449b	Seminativo 3			32	0,11	0,06	€ 14,97		Dem.Reg.Ramo Agricol	<input type="checkbox"/>	<input checked="" type="checkbox"/>
T009322	ISOLA DI CAPO RIZZUTO	14	451	Orto Irrig		1	20	1,83	1,20	€ 249,05		Dem.Reg.Ramo Agricol	<input type="checkbox"/>	<input checked="" type="checkbox"/>
T009427	ISOLA DI CAPO RIZZUTO	14	453	Seminativo 3			70	0,23	0,13	€ 31,30		Dem.Reg.Ramo Agricol	<input type="checkbox"/>	<input checked="" type="checkbox"/>
T009428	ISOLA DI CAPO RIZZUTO	14	455	Seminativo 3		2	30	0,77	0,42	€ 104,79		Dem.Reg.Ramo Agricol	<input type="checkbox"/>	<input checked="" type="checkbox"/>
T009295	ISOLA DI CAPO RIZZUTO	14	91	Seminativo 3	1	16	50	39,11	21,06	€ 5 322,53		Dem.Reg.Ramo Agricol	<input type="checkbox"/>	<input checked="" type="checkbox"/>
T009056	ISOLA DI CAPO RIZZUTO	15	147	Seminativo 3		37	44	12,57	6,77	€ 1 710,67		Dem.Reg.Ramo Agricol	<input type="checkbox"/>	<input checked="" type="checkbox"/>
T009312	ISOLA DI CAPO RIZZUTO	15	188	Orto Irrig		8	64	13,16	9,37	€ 1 790,96		Dem.Reg.Ramo Agricol	<input type="checkbox"/>	<input checked="" type="checkbox"/>
T009313	ISOLA DI CAPO RIZZUTO	15	191	Orto Irrig		4	8	6,22	4,43	€ 846,49		Dem.Reg.Ramo Agricol	<input type="checkbox"/>	<input checked="" type="checkbox"/>
T009086	ISOLA DI CAPO RIZZUTO	16	1	Seminativo 3	2	24	50	73,36	40,58	€ 9 983,65		Dem.Reg.Ramo Agricol	<input type="checkbox"/>	<input checked="" type="checkbox"/>
T009304	ISOLA DI CAPO RIZZUTO	19	167	Seminativo 3		1	96	0,66	0,35	€ 89,82		Dem.Reg.Ramo Agricol	<input type="checkbox"/>	<input checked="" type="checkbox"/>
T009305	ISOLA DI CAPO RIZZUTO	19	169	Seminativo 3		2	16	0,73	0,39	€ 99,35		Dem.Reg.Ramo Agricol	<input type="checkbox"/>	<input checked="" type="checkbox"/>
T009306	ISOLA DI CAPO RIZZUTO	19	172	Seminativo 1		1	54	0,95	0,40	€ 129,29		Dem.Reg.Ramo Agricol	<input type="checkbox"/>	<input checked="" type="checkbox"/>
T009307	ISOLA DI CAPO RIZZUTO	19	174	Seminativo 1		1	54	0,95	0,40	€ 129,29		Dem.Reg.Ramo Agricol	<input type="checkbox"/>	<input checked="" type="checkbox"/>
T009308	ISOLA DI CAPO RIZZUTO	19	177	Seminativo 1		1	32	0,82	0,34	€ 111,59		Dem.Reg.Ramo Agricol	<input type="checkbox"/>	<input checked="" type="checkbox"/>
T009393	ISOLA DI CAPO RIZZUTO	19	260	Seminativo 2		2	52	1,11	0,46	€ 151,06		Dem.Reg.Ramo Agricol	<input type="checkbox"/>	<input checked="" type="checkbox"/>
T009394	ISOLA DI CAPO RIZZUTO	19	262	Seminativo 4		15	0	2,32	1,94	€ 315,73		Dem.Reg.Ramo Agricol	<input type="checkbox"/>	<input checked="" type="checkbox"/>
T009395	ISOLA DI CAPO RIZZUTO	19	263	Seminativo 4		4	20	0,65	0,54	€ 88,46		Dem.Reg.Ramo Agricol	<input type="checkbox"/>	<input checked="" type="checkbox"/>
T009396	ISOLA DI CAPO RIZZUTO	19	265	Seminativo 4		4	20	0,65	0,54	€ 88,46		Dem.Reg.Ramo Agricol	<input type="checkbox"/>	<input checked="" type="checkbox"/>
T009087	ISOLA DI CAPO RIZZUTO	19	53a	Seminativo 3	1	60	60	53,91	29,03	€ 7 336,68		Dem.Reg.Ramo Agricol	<input type="checkbox"/>	<input checked="" type="checkbox"/>
T009088	ISOLA DI CAPO RIZZUTO	19	53b	Vigneto		30	0	20,14	12,39	€ 2 740,88		Dem.Reg.Ramo Agricol	<input type="checkbox"/>	<input checked="" type="checkbox"/>
T009089	ISOLA DI CAPO RIZZUTO	19	54	Seminativo 1		4	10	2,54	1,06	€ 345,67		Dem.Reg.Ramo Agricol	<input type="checkbox"/>	<input checked="" type="checkbox"/>
T009108	ISOLA DI CAPO RIZZUTO	2	16	Uliveto 2		72	40	33,65	29,91	€ 4 579,47		Dem.Reg.Ramo Agricol	<input type="checkbox"/>	<input checked="" type="checkbox"/>
T009202	ISOLA DI CAPO RIZZUTO	2	2075	Seminativo 3		2	61	0,88	0,47	€ 119,76		Dem.Reg.Ramo Agricol	<input type="checkbox"/>	<input checked="" type="checkbox"/>
T009203	ISOLA DI CAPO RIZZUTO	2	2077	Seminativo 3		4	50	1,51	0,81	€ 205,50		Dem.Reg.Ramo Agricol	<input type="checkbox"/>	<input checked="" type="checkbox"/>
T009109	ISOLA DI CAPO RIZZUTO	2	503	Seminativo 3		2	51	0,84	0,45	€ 114,32		Dem.Reg.Ramo Agricol	<input type="checkbox"/>	<input checked="" type="checkbox"/>

ID TERRENO	Comune	Foglio	Particella	Coltura	ha	a	ca	Reddito Dominicale	Reddito Agrario	Valore 2014	Provenienza	Destinazione d'uso	Pat. Disponibile	Pat. Indisponibile
T009010	ISOLA DI CAPO RIZZUTO	2	664	Seminativo 3		4	50	1,51	0,81	€ 205,50		Dem.Reg.Ramo Agricol	<input type="checkbox"/>	<input checked="" type="checkbox"/>
T009176	ISOLA DI CAPO RIZZUTO	2	711	Seminativo 3		7	70	2,58	1,39	€ 351,12		Dem.Reg.Ramo Agricol	<input type="checkbox"/>	<input checked="" type="checkbox"/>
T009011	ISOLA DI CAPO RIZZUTO	2	805	Seminativo 3		33	30	11,18	6,02	€ 1 521,50		Dem.Reg.Ramo Agricol	<input type="checkbox"/>	<input checked="" type="checkbox"/>
T009012	ISOLA DI CAPO RIZZUTO	2	808	Seminativo 3		18	0	6,04	3,25	€ 821,99		Dem.Reg.Ramo Agricol	<input type="checkbox"/>	<input checked="" type="checkbox"/>
T009013	ISOLA DI CAPO RIZZUTO	2	810	Seminativo 3			50	0,17	0,09	€ 23,14		Dem.Reg.Ramo Agricol	<input type="checkbox"/>	<input checked="" type="checkbox"/>
T009171	ISOLA DI CAPO RIZZUTO	2	927	Orto Irrig		4	10	6,25	4,45	€ 850,57		Dem.Reg.Ramo Agricol	<input type="checkbox"/>	<input checked="" type="checkbox"/>
T009172	ISOLA DI CAPO RIZZUTO	2	928	Orto Irrig		9	50	14,47	10,30	€ 1 969,24		Dem.Reg.Ramo Agricol	<input type="checkbox"/>	<input checked="" type="checkbox"/>
T008992	ISOLA DI CAPO RIZZUTO	20	1818	Pascolo Cesp 2		0	20	0,04	0,03	€ 5,44		Dem.Reg.Ramo Agricol	<input type="checkbox"/>	<input checked="" type="checkbox"/>
T008993	ISOLA DI CAPO RIZZUTO	20	1820	Pascolo Cesp 2		54	60	2,82	1,13	€ 383,78		Dem.Reg.Ramo Agricol	<input type="checkbox"/>	<input checked="" type="checkbox"/>
T008994	ISOLA DI CAPO RIZZUTO	20	1822	Pascolo Cesp 2		6	20	0,32	0,13	€ 43,55		Dem.Reg.Ramo Agricol	<input type="checkbox"/>	<input checked="" type="checkbox"/>
T008995	ISOLA DI CAPO RIZZUTO	20	1825	Incolto prod		1	60	0,02	0,01	€ 2,72		Dem.Reg.Ramo Agricol	<input type="checkbox"/>	<input checked="" type="checkbox"/>
T008996	ISOLA DI CAPO RIZZUTO	20	1834	Uliveto 3		19	20	4,46	4,96	€ 606,97		Dem.Reg.Ramo Agricol	<input type="checkbox"/>	<input checked="" type="checkbox"/>
T008997	ISOLA DI CAPO RIZZUTO	20	1837	Uliveto 3		13	90	3,23	3,59	€ 439,57		Dem.Reg.Ramo Agricol	<input type="checkbox"/>	<input checked="" type="checkbox"/>
T009339	ISOLA DI CAPO RIZZUTO	20	1921	Seminativo 2			80	0,35	0,14	€ 47,63		Dem.Reg.Ramo Agricol	<input type="checkbox"/>	<input checked="" type="checkbox"/>
T009344	ISOLA DI CAPO RIZZUTO	20	1946	Orto Irrig		20	50	31,23	22,23	€ 4 250,13		Dem.Reg.Ramo Agricol	<input type="checkbox"/>	<input checked="" type="checkbox"/>
T009016	ISOLA DI CAPO RIZZUTO	20	1955	Seminativo 1		11	20	6,94	2,89	€ 944,47		Dem.Reg.Ramo Agricol	<input type="checkbox"/>	<input checked="" type="checkbox"/>
T008998	ISOLA DI CAPO RIZZUTO	20	2595	Pascolo Cesp 2		2	46	0,13	0,05	€ 17,69		Dem.Reg.Ramo Agricol	<input type="checkbox"/>	<input checked="" type="checkbox"/>
T008999	ISOLA DI CAPO RIZZUTO	20	2596	Pascolo Cesp 2		2	40	0,12	0,05	€ 16,33		Dem.Reg.Ramo Agricol	<input type="checkbox"/>	<input checked="" type="checkbox"/>
T009000	ISOLA DI CAPO RIZZUTO	20	2597	Pascolo Cesp 2		2	22	0,11	0,05	€ 14,97		Dem.Reg.Ramo Agricol	<input type="checkbox"/>	<input checked="" type="checkbox"/>
T009001	ISOLA DI CAPO RIZZUTO	20	2598	Pascolo Cesp 2		2	42	0,12	0,05	€ 16,33		Dem.Reg.Ramo Agricol	<input type="checkbox"/>	<input checked="" type="checkbox"/>
T008987	ISOLA DI CAPO RIZZUTO	20	642	Uliveto 3		1	7	0,25	0,28	€ 34,02		Dem.Reg.Ramo Agricol	<input type="checkbox"/>	<input checked="" type="checkbox"/>
T008988	ISOLA DI CAPO RIZZUTO	20	643	Incolto prod		0	10	0,01	0,01	€ 1,36		Dem.Reg.Ramo Agricol	<input type="checkbox"/>	<input checked="" type="checkbox"/>
T008989	ISOLA DI CAPO RIZZUTO	20	644	Incolto prod		1	40	0,01	0,01	€ 1,36		Dem.Reg.Ramo Agricol	<input type="checkbox"/>	<input checked="" type="checkbox"/>
T008990	ISOLA DI CAPO RIZZUTO	20	646	Pascolo Cesp 2		1	18	0,06	0,03	€ 8,17		Dem.Reg.Ramo Agricol	<input type="checkbox"/>	<input checked="" type="checkbox"/>
T008991	ISOLA DI CAPO RIZZUTO	20	647	Pascolo Cesp 2		0	70	0,04	0,03	€ 5,44		Dem.Reg.Ramo Agricol	<input type="checkbox"/>	<input checked="" type="checkbox"/>
T009411	ISOLA DI CAPO RIZZUTO	22	135	Seminativo 2	1	83	60	80,60	33,19	€ 10 968,95		Dem.Reg.Ramo Agricol	<input type="checkbox"/>	<input checked="" type="checkbox"/>
T009361	ISOLA DI CAPO RIZZUTO	22	153	Pascolo Cesp 2		4	80	0,25	0,10	€ 34,02		Dem.Reg.Ramo Agricol	<input type="checkbox"/>	<input checked="" type="checkbox"/>
T009302	ISOLA DI CAPO RIZZUTO	22	183a	Seminativo 1		16	70	10,35	4,31	€ 1 408,54		Dem.Reg.Ramo Agricol	<input type="checkbox"/>	<input checked="" type="checkbox"/>
T009303	ISOLA DI CAPO RIZZUTO	22	183b	Semin Irrig	3	0	0	185,92	77,47	€ 25 302,08		Dem.Reg.Ramo Agricol	<input type="checkbox"/>	<input checked="" type="checkbox"/>
T009316	ISOLA DI CAPO RIZZUTO	22	185	Orto Irrig		68	0	103,60	73,75	€ 14 099,05		Dem.Reg.Ramo Agricol	<input type="checkbox"/>	<input checked="" type="checkbox"/>
T009092	ISOLA DI CAPO RIZZUTO	22	23	Frutteto		59	0	42,66	35,04	€ 5 805,65		Dem.Reg.Ramo Agricol	<input type="checkbox"/>	<input checked="" type="checkbox"/>
T009110	ISOLA DI CAPO RIZZUTO	22	260	Seminativo 1	1	1	60	62,97	26,24	€ 8 569,66		Dem.Reg.Ramo Agricol	<input type="checkbox"/>	<input checked="" type="checkbox"/>

ID TERRENO	Comune	Foglio	Particella	Coltura	ha	a	ca	Reddito Dominicale	Reddito Agrario	Valore 2014	Provenienza	Destinazione d'uso	Pat. Disponibile	Pat. Indisponibile
T009094	ISOLA DI CAPO RIZZUTO	22	265	Semin Irrig	1	20	40	37,31	31,09	€ 5 077,56		Dem.Reg.Ramo Agricol	<input type="checkbox"/>	<input checked="" type="checkbox"/>
T009090	ISOLA DI CAPO RIZZUTO	22	27	Area Rurale		6	60	-00	-00	€ 0,00		Dem.Reg.Ramo Agricol	<input type="checkbox"/>	<input checked="" type="checkbox"/>
T009046	ISOLA DI CAPO RIZZUTO	22	2774	Seminativo 2		6	80	2,99	1,23	€ 406,91		Dem.Reg.Ramo Agricol	<input type="checkbox"/>	<input checked="" type="checkbox"/>
T009105	ISOLA DI CAPO RIZZUTO	22	3029	Uliveto 2		5	50	2,56	2,27	€ 348,39		Dem.Reg.Ramo Agricol	<input type="checkbox"/>	<input checked="" type="checkbox"/>
T009106	ISOLA DI CAPO RIZZUTO	22	3030	Uliveto 2		2	80	1,30	1,16	€ 176,92		Dem.Reg.Ramo Agricol	<input type="checkbox"/>	<input checked="" type="checkbox"/>
T009107	ISOLA DI CAPO RIZZUTO	22	3034	Uliveto 1		12	70	8,53	5,90	€ 1 160,86		Dem.Reg.Ramo Agricol	<input type="checkbox"/>	<input checked="" type="checkbox"/>
T009079	ISOLA DI CAPO RIZZUTO	22	3056a	Seminativo 3		18	45	8,10	3,34	€ 1 102,34		Dem.Reg.Ramo Agricol	<input type="checkbox"/>	<input checked="" type="checkbox"/>
T009080	ISOLA DI CAPO RIZZUTO	22	3056b	Orto Irrig		27	5	42,21	29,34	€ 5 744,41		Dem.Reg.Ramo Agricol	<input type="checkbox"/>	<input checked="" type="checkbox"/>
T009081	ISOLA DI CAPO RIZZUTO	22	3057	Seminativo 2		8	80	3,86	1,59	€ 525,31		Dem.Reg.Ramo Agricol	<input type="checkbox"/>	<input checked="" type="checkbox"/>
T009412	ISOLA DI CAPO RIZZUTO	22	308	Seminativo 1		68	0	42,14	17,56	€ 5 734,88		Dem.Reg.Ramo Agricol	<input type="checkbox"/>	<input checked="" type="checkbox"/>
T009091	ISOLA DI CAPO RIZZUTO	22	31	Orto Irrig		99	48	151,44	107,81	€ 20 609,65		Dem.Reg.Ramo Agricol	<input type="checkbox"/>	<input checked="" type="checkbox"/>
T008950	ISOLA DI CAPO RIZZUTO	22	3354	Uliveto 2		6	0	2,79	2,48	€ 379,69		Dem.Reg.Ramo Agricol	<input type="checkbox"/>	<input checked="" type="checkbox"/>
T008949	ISOLA DI CAPO RIZZUTO	22	3355	Uliveto 2		4	0	1,86	1,65	€ 253,13		Dem.Reg.Ramo Agricol	<input type="checkbox"/>	<input checked="" type="checkbox"/>
T009093	ISOLA DI CAPO RIZZUTO	22	34	Seminativo 1		54	60	33,84	14,10	€ 4 605,33		Dem.Reg.Ramo Agricol	<input type="checkbox"/>	<input checked="" type="checkbox"/>
T009095	ISOLA DI CAPO RIZZUTO	22	35	Semin Irrig	1	15	40	35,76	29,80	€ 4 866,62		Dem.Reg.Ramo Agricol	<input type="checkbox"/>	<input checked="" type="checkbox"/>
T009218	ISOLA DI CAPO RIZZUTO	22	3669	Orto Irrig		9	60	14,63	10,41	€ 1 991,01		Dem.Reg.Ramo Agricol	<input type="checkbox"/>	<input checked="" type="checkbox"/>
T009096	ISOLA DI CAPO RIZZUTO	22	64	Pascolo Cesp 1		96	0	9,92	4,96	€ 1 350,02		Dem.Reg.Ramo Agricol	<input type="checkbox"/>	<input checked="" type="checkbox"/>
T009300	ISOLA DI CAPO RIZZUTO	22	96a	Vigneto		50	0	33,57	20,66	€ 4 568,58		Dem.Reg.Ramo Agricol	<input type="checkbox"/>	<input checked="" type="checkbox"/>
T009301	ISOLA DI CAPO RIZZUTO	22	96b	Seminativo 3		5	10	1,71	0,92	€ 232,72		Dem.Reg.Ramo Agricol	<input type="checkbox"/>	<input checked="" type="checkbox"/>
T009052	ISOLA DI CAPO RIZZUTO	23	217	Orto Irrig		15	12	23,04	16,40	€ 3 135,54		Dem.Reg.Ramo Agricol	<input type="checkbox"/>	<input checked="" type="checkbox"/>
T009329	ISOLA DI CAPO RIZZUTO	24	381	Seminativo 3		16	88	5,67	3,05	€ 771,64		Dem.Reg.Ramo Agricol	<input type="checkbox"/>	<input checked="" type="checkbox"/>
T009330	ISOLA DI CAPO RIZZUTO	24	384	Pascolo 1		8	56	1,55	0,75	€ 210,94		Dem.Reg.Ramo Agricol	<input type="checkbox"/>	<input checked="" type="checkbox"/>
T009331	ISOLA DI CAPO RIZZUTO	24	392	Orto Irrig		2	96	4,51	3,21	€ 613,77		Dem.Reg.Ramo Agricol	<input type="checkbox"/>	<input checked="" type="checkbox"/>
T009332	ISOLA DI CAPO RIZZUTO	24	398	Orto Irrig		21	4	32,06	22,82	€ 4 363,08		Dem.Reg.Ramo Agricol	<input type="checkbox"/>	<input checked="" type="checkbox"/>
T009333	ISOLA DI CAPO RIZZUTO	24	399	Pascolo Arb		31	60	5,71	2,77	€ 777,08		Dem.Reg.Ramo Agricol	<input type="checkbox"/>	<input checked="" type="checkbox"/>
T009334	ISOLA DI CAPO RIZZUTO	24	400	Orto Irrig	1	45	42	221,55	157,72	€ 30 151,01		Dem.Reg.Ramo Agricol	<input type="checkbox"/>	<input checked="" type="checkbox"/>
T009335	ISOLA DI CAPO RIZZUTO	24	401a	Pascolo Arb		1	85	0,33	0,16	€ 44,91		Dem.Reg.Ramo Agricol	<input type="checkbox"/>	<input checked="" type="checkbox"/>
T009336	ISOLA DI CAPO RIZZUTO	24	401b	Orto Irrig		1	83	2,79	1,98	€ 379,69		Dem.Reg.Ramo Agricol	<input type="checkbox"/>	<input checked="" type="checkbox"/>
T009337	ISOLA DI CAPO RIZZUTO	24	402a	Pascolo Arb		1	84	0,33	0,16	€ 44,91		Dem.Reg.Ramo Agricol	<input type="checkbox"/>	<input checked="" type="checkbox"/>
T009338	ISOLA DI CAPO RIZZUTO	24	402b	Orto Irrig		3	66	5,58	3,97	€ 759,39		Dem.Reg.Ramo Agricol	<input type="checkbox"/>	<input checked="" type="checkbox"/>
T009397	ISOLA DI CAPO RIZZUTO	24	407	Orto Irrig		8	80	13,41	9,54	€ 1 824,98		Dem.Reg.Ramo Agricol	<input type="checkbox"/>	<input checked="" type="checkbox"/>
T009399	ISOLA DI CAPO RIZZUTO	24	409a	Seminativo 4		1	0	0,15	0,13	€ 20,41		Dem.Reg.Ramo Agricol	<input type="checkbox"/>	<input checked="" type="checkbox"/>

ID TERRENO	Comune	Foglio	Particella	Coltura	ha	a	ca	Reddito Dominicale	Reddito Agrario	Valore 2014	Provenienza	Destinazione d'uso	Pat. Disponibile	Pat. Indisponibile
T009398	ISOLA DI CAPO RIZZUTO	24	409b	Orto Irrig		2	16	3,29	2,34	€ 447,74		Dem.Reg.Ramo Agricol	<input type="checkbox"/>	<input checked="" type="checkbox"/>
T009429	ISOLA DI CAPO RIZZUTO	25	182	Seminativo 3		22	70	7,62	4,10	€ 1 037,02		Dem.Reg.Ramo Agricol	<input type="checkbox"/>	<input checked="" type="checkbox"/>
T009430	ISOLA DI CAPO RIZZUTO	25	185	Seminativo 2		7	10	3,12	1,28	€ 424,60		Dem.Reg.Ramo Agricol	<input type="checkbox"/>	<input checked="" type="checkbox"/>
T009410	ISOLA DI CAPO RIZZUTO	25	65	Seminativo 2		2	0	0,88	0,36	€ 119,76		Dem.Reg.Ramo Agricol	<input type="checkbox"/>	<input checked="" type="checkbox"/>
T009433	ISOLA DI CAPO RIZZUTO	26	582	Orto Irrig		20	60	29,79	23,41	€ 4 054,16		Dem.Reg.Ramo Agricol	<input type="checkbox"/>	<input checked="" type="checkbox"/>
T009432	ISOLA DI CAPO RIZZUTO	26	584	Seminativo 3		39	40	11,19	6,10	€ 1 522,86		Dem.Reg.Ramo Agricol	<input type="checkbox"/>	<input checked="" type="checkbox"/>
T009042	ISOLA DI CAPO RIZZUTO	26	854	Seminativo 1		10	20	6,32	2,63	€ 860,10		Dem.Reg.Ramo Agricol	<input type="checkbox"/>	<input checked="" type="checkbox"/>
T009043	ISOLA DI CAPO RIZZUTO	26	857	Seminativo 1		13	0	8,06	3,36	€ 1 096,90		Dem.Reg.Ramo Agricol	<input type="checkbox"/>	<input checked="" type="checkbox"/>
T009014	ISOLA DI CAPO RIZZUTO	28	402	Semin Irrig		23	40	14,50	6,04	€ 1 973,32		Dem.Reg.Ramo Agricol	<input type="checkbox"/>	<input checked="" type="checkbox"/>
T009018	ISOLA DI CAPO RIZZUTO	28	453	Seminativo 2		15	70	6,89	2,84	€ 937,67		Dem.Reg.Ramo Agricol	<input type="checkbox"/>	<input checked="" type="checkbox"/>
T008968	ISOLA DI CAPO RIZZUTO	28	554	Seminativo 2		19	0	8,34	3,43	€ 1 135,00		Dem.Reg.Ramo Agricol	<input type="checkbox"/>	<input checked="" type="checkbox"/>
T008969	ISOLA DI CAPO RIZZUTO	28	556	Seminativo 2		6	70	2,94	1,21	€ 400,11		Dem.Reg.Ramo Agricol	<input type="checkbox"/>	<input checked="" type="checkbox"/>
T009387	ISOLA DI CAPO RIZZUTO	28	605	Seminativo 3		3	80	1,28	0,69	€ 174,20		Dem.Reg.Ramo Agricol	<input type="checkbox"/>	<input checked="" type="checkbox"/>
T009390	ISOLA DI CAPO RIZZUTO	28	662	Pascolo Cesp 1		11	40	1,18	0,59	€ 160,59		Dem.Reg.Ramo Agricol	<input type="checkbox"/>	<input checked="" type="checkbox"/>
T009391	ISOLA DI CAPO RIZZUTO	28	664	Pascolo Cesp 1		6	0	0,62	0,31	€ 84,38		Dem.Reg.Ramo Agricol	<input type="checkbox"/>	<input checked="" type="checkbox"/>
T009392	ISOLA DI CAPO RIZZUTO	28	666	Pascolo Cesp 1		7	0	0,72	0,36	€ 97,99		Dem.Reg.Ramo Agricol	<input type="checkbox"/>	<input checked="" type="checkbox"/>
T008970	ISOLA DI CAPO RIZZUTO	28	674	Seminativo 2		7	40	3,25	1,34	€ 442,30		Dem.Reg.Ramo Agricol	<input type="checkbox"/>	<input checked="" type="checkbox"/>
T009159	ISOLA DI CAPO RIZZUTO	28	711	Seminativo 2	3	13	20	137,49	56,61	€ 18 711,18		Dem.Reg.Ramo Agricol	<input type="checkbox"/>	<input checked="" type="checkbox"/>
T009160	ISOLA DI CAPO RIZZUTO	28	712	Seminativo 2		1	40	0,61	0,25	€ 83,02		Dem.Reg.Ramo Agricol	<input type="checkbox"/>	<input checked="" type="checkbox"/>
T009173	ISOLA DI CAPO RIZZUTO	29	1119	Orto Irrig		1	70	2,59	1,84	€ 352,48		Dem.Reg.Ramo Agricol	<input type="checkbox"/>	<input checked="" type="checkbox"/>
T009174	ISOLA DI CAPO RIZZUTO	29	1120	Orto Irrig		5	50	8,38	5,97	€ 1 140,44		Dem.Reg.Ramo Agricol	<input type="checkbox"/>	<input checked="" type="checkbox"/>
T009175	ISOLA DI CAPO RIZZUTO	29	1122	Orto Irrig		1	0	1,52	1,08	€ 206,86		Dem.Reg.Ramo Agricol	<input type="checkbox"/>	<input checked="" type="checkbox"/>
T009116	ISOLA DI CAPO RIZZUTO	29	120	Orto Irrig		14	0	21,33	15,18	€ 2 902,83		Dem.Reg.Ramo Agricol	<input type="checkbox"/>	<input checked="" type="checkbox"/>
T009180	ISOLA DI CAPO RIZZUTO	29	1295	Orto Irrig		9	40	14,32	10,19	€ 1 948,83		Dem.Reg.Ramo Agricol	<input type="checkbox"/>	<input checked="" type="checkbox"/>
T009181	ISOLA DI CAPO RIZZUTO	29	1296	Orto Irrig		2	80	4,27	3,04	€ 581,11		Dem.Reg.Ramo Agricol	<input type="checkbox"/>	<input checked="" type="checkbox"/>
T009182	ISOLA DI CAPO RIZZUTO	29	1297	Orto Irrig		2	30	3,50	2,49	€ 476,32		Dem.Reg.Ramo Agricol	<input type="checkbox"/>	<input checked="" type="checkbox"/>
T009183	ISOLA DI CAPO RIZZUTO	29	1298	Orto Irrig		3	30	5,03	3,58	€ 684,54		Dem.Reg.Ramo Agricol	<input type="checkbox"/>	<input checked="" type="checkbox"/>
T009204	ISOLA DI CAPO RIZZUTO	29	1339	Uliveto 2		8	30	3,86	3,43	€ 525,31		Dem.Reg.Ramo Agricol	<input type="checkbox"/>	<input checked="" type="checkbox"/>
T009205	ISOLA DI CAPO RIZZUTO	29	1340	Seminativo 3		2	60	0,87	0,47	€ 118,40		Dem.Reg.Ramo Agricol	<input type="checkbox"/>	<input checked="" type="checkbox"/>
T009209	ISOLA DI CAPO RIZZUTO	29	1527	Orto Irrig	1	93	50	294,81	209,86	€ 40 121,05		Dem.Reg.Ramo Agricol	<input type="checkbox"/>	<input checked="" type="checkbox"/>
T009210	ISOLA DI CAPO RIZZUTO	29	1528	Orto Irrig	1	68	20	256,26	182,42	€ 34 874,73		Dem.Reg.Ramo Agricol	<input type="checkbox"/>	<input checked="" type="checkbox"/>
T009211	ISOLA DI CAPO RIZZUTO	29	1529	Orto Irrig		73	0	111,22	79,17	€ 15 136,06		Dem.Reg.Ramo Agricol	<input type="checkbox"/>	<input checked="" type="checkbox"/>



ID TERRENO	Comune	Foglio	Particella	Coltura	ha	a	ca	Reddito Dominicale	Reddito Agrario	Valore 2014	Provenienza	Destinazione d'uso	Pat. Disponibile	Pat. Indisponibile
T009212	ISOLA DI CAPO RIZZUTO	29	1530	Orto Irrig		44	50	67,80	48,26	€ 9 226,98		Dem.Reg.Ramo Agricol	<input type="checkbox"/>	<input checked="" type="checkbox"/>
T009213	ISOLA DI CAPO RIZZUTO	29	1531	Orto Irrig		19	90	30,32	21,58	€ 4 126,29		Dem.Reg.Ramo Agricol	<input type="checkbox"/>	<input checked="" type="checkbox"/>
T009214	ISOLA DI CAPO RIZZUTO	29	1532	Orto Irrig		7	30	11,12	7,92	€ 1 513,33		Dem.Reg.Ramo Agricol	<input type="checkbox"/>	<input checked="" type="checkbox"/>
T009215	ISOLA DI CAPO RIZZUTO	29	1533	Orto Irrig		2	90	4,42	3,15	€ 601,52		Dem.Reg.Ramo Agricol	<input type="checkbox"/>	<input checked="" type="checkbox"/>
T009216	ISOLA DI CAPO RIZZUTO	29	1534	Orto Irrig		10	80	16,45	11,71	€ 2 238,70		Dem.Reg.Ramo Agricol	<input type="checkbox"/>	<input checked="" type="checkbox"/>
T009217	ISOLA DI CAPO RIZZUTO	29	1535	Orto Irrig			30	0,46	0,33	€ 62,60		Dem.Reg.Ramo Agricol	<input type="checkbox"/>	<input checked="" type="checkbox"/>
T009114	ISOLA DI CAPO RIZZUTO	29	302	Orto Irrig		12	90	19,65	13,99	€ 2 674,19		Dem.Reg.Ramo Agricol	<input type="checkbox"/>	<input checked="" type="checkbox"/>
T009115	ISOLA DI CAPO RIZZUTO	29	333	Seminativo 3		24	65	8,27	4,46	€ 1 125,47		Dem.Reg.Ramo Agricol	<input type="checkbox"/>	<input checked="" type="checkbox"/>
T008971	ISOLA DI CAPO RIZZUTO	29	394	Seminativo 3		7	80	2,62	1,41	€ 356,56		Dem.Reg.Ramo Agricol	<input type="checkbox"/>	<input checked="" type="checkbox"/>
T009053	ISOLA DI CAPO RIZZUTO	29	570	Querceto		1	30	0,17	0,03	€ 23,14		Dem.Reg.Ramo Agricol	<input type="checkbox"/>	<input checked="" type="checkbox"/>
T009054	ISOLA DI CAPO RIZZUTO	29	574	Seminativo 4		17	80	2,76	2,30	€ 375,61		Dem.Reg.Ramo Agricol	<input type="checkbox"/>	<input checked="" type="checkbox"/>
T009132	ISOLA DI CAPO RIZZUTO	29	631	Pascolo Cesp		5	0	0,52	0,26	€ 70,77		Dem.Reg.Ramo Agricol	<input type="checkbox"/>	<input checked="" type="checkbox"/>
T009050	ISOLA DI CAPO RIZZUTO	29	640	Orto Irrig		11	60	17,67	12,58	€ 2 404,73		Dem.Reg.Ramo Agricol	<input type="checkbox"/>	<input checked="" type="checkbox"/>
T009220	ISOLA DI CAPO RIZZUTO	29	642	Seminativo 3			80	0,27	0,14	€ 36,74		Dem.Reg.Ramo Agricol	<input type="checkbox"/>	<input checked="" type="checkbox"/>
T009221	ISOLA DI CAPO RIZZUTO	29	644	Seminativo 4		16	40	2,54	2,12	€ 345,67		Dem.Reg.Ramo Agricol	<input type="checkbox"/>	<input checked="" type="checkbox"/>
T009162	ISOLA DI CAPO RIZZUTO	3	341	Seminativo 4		79	80	12,36	10,30	€ 1 682,09		Dem.Reg.Ramo Agricol	<input type="checkbox"/>	<input checked="" type="checkbox"/>
T009163	ISOLA DI CAPO RIZZUTO	3	342	Seminativo 4		72	90	11,29	9,41	€ 1 536,47		Dem.Reg.Ramo Agricol	<input type="checkbox"/>	<input checked="" type="checkbox"/>
T009164	ISOLA DI CAPO RIZZUTO	3	343	Seminativo 4		62	60	9,70	8,08	€ 1 320,08		Dem.Reg.Ramo Agricol	<input type="checkbox"/>	<input checked="" type="checkbox"/>
T009165	ISOLA DI CAPO RIZZUTO	3	344	Seminativo 4		58	0	8,99	7,49	€ 1 223,46		Dem.Reg.Ramo Agricol	<input type="checkbox"/>	<input checked="" type="checkbox"/>
T009166	ISOLA DI CAPO RIZZUTO	3	345	Seminativo 4		56	0	8,68	7,23	€ 1 181,27		Dem.Reg.Ramo Agricol	<input type="checkbox"/>	<input checked="" type="checkbox"/>
T009167	ISOLA DI CAPO RIZZUTO	3	347	Seminativo 4		68	80	10,66	8,88	€ 1 450,73		Dem.Reg.Ramo Agricol	<input type="checkbox"/>	<input checked="" type="checkbox"/>
T009065	ISOLA DI CAPO RIZZUTO	3	438	Orto Irrig		3	10	4,75	3,36	€ 646,43		Dem.Reg. Beni Immobil	<input type="checkbox"/>	<input checked="" type="checkbox"/>
T009066	ISOLA DI CAPO RIZZUTO	3	440	Orto Irrig		1	10	1,68	1,19	€ 228,63		Dem.Reg. Beni Immobil	<input type="checkbox"/>	<input checked="" type="checkbox"/>
T009067	ISOLA DI CAPO RIZZUTO	3	442	Orto Irrig		1	44	2,19	1,56	€ 298,04		Dem.Reg. Beni Immobil	<input type="checkbox"/>	<input checked="" type="checkbox"/>
T009068	ISOLA DI CAPO RIZZUTO	3	444	Pascolo Cesp 2		1	20	0,06	0,02	€ 8,17		Dem.Reg. Beni Immobil	<input type="checkbox"/>	<input checked="" type="checkbox"/>
T009069	ISOLA DI CAPO RIZZUTO	3	446	Seminativo 4			70	0,11	0,09	€ 14,97		Dem.Reg. Beni Immobil	<input type="checkbox"/>	<input checked="" type="checkbox"/>
T009129	ISOLA DI CAPO RIZZUTO	3	540	Bosco Alto		4	64	0,22	0,14	€ 29,94		Dem.Reg.Ramo Agricol	<input type="checkbox"/>	<input checked="" type="checkbox"/>
T009130	ISOLA DI CAPO RIZZUTO	3	542	Pascolo Cesp 2		9	76	0,50	0,20	€ 68,05		Dem.Reg.Ramo Agricol	<input type="checkbox"/>	<input checked="" type="checkbox"/>
T009222	ISOLA DI CAPO RIZZUTO	3	603	Uliveto 2		11	52	5,35	4,76	€ 728,09		Dem.Reg.Ramo Agricol	<input type="checkbox"/>	<input checked="" type="checkbox"/>
T009135	ISOLA DI CAPO RIZZUTO	3	668	Seminativo 3		4	32	1,45	0,78	€ 197,33		Dem.Reg.Ramo Agricol	<input type="checkbox"/>	<input checked="" type="checkbox"/>
T009133	ISOLA DI CAPO RIZZUTO	3	693	Orto Irrig	3	71	6	565,33	402,44	€ 76 936,44		Dem.Reg.Ramo Agricol	<input type="checkbox"/>	<input checked="" type="checkbox"/>
T009134	ISOLA DI CAPO RIZZUTO	3	694	Orto Irrig		9	84	14,99	10,67	€ 2 040,01		Dem.Reg.Ramo Agricol	<input type="checkbox"/>	<input checked="" type="checkbox"/>

ID TERRENO	Comune	Foglio	Particella	Coltura	ha	a	ca	Reddito Dominicale	Reddito Agrario	Valore 2014	Provenienza	Destinazione d'uso	Pat. Disponibile	Pat. Indisponibile
T009138	ISOLA DI CAPO RIZZUTO	3	725	Seminativo 3		9	4	3,03	1,63	€ 412,36		Dem.Reg.Ramo Agricol	<input type="checkbox"/>	<input checked="" type="checkbox"/>
T009139	ISOLA DI CAPO RIZZUTO	3	727	Seminativo 3		7	20	2,42	1,30	€ 329,34		Dem.Reg.Ramo Agricol	<input type="checkbox"/>	<input checked="" type="checkbox"/>
T009140	ISOLA DI CAPO RIZZUTO	3	729	Seminativo 4		2	0	0,31	0,26	€ 42,19		Dem.Reg.Ramo Agricol	<input type="checkbox"/>	<input checked="" type="checkbox"/>
T009136	ISOLA DI CAPO RIZZUTO	3	737	Seminativo 3		8	64	2,90	1,56	€ 394,66		Dem.Reg.Ramo Agricol	<input type="checkbox"/>	<input checked="" type="checkbox"/>
T009137	ISOLA DI CAPO RIZZUTO	3	746	Seminativo 3		19	84	6,66	3,59	€ 906,37		Dem.Reg.Ramo Agricol	<input type="checkbox"/>	<input checked="" type="checkbox"/>
T009141	ISOLA DI CAPO RIZZUTO	3	751	Seminativo 3		8	80	2,95	1,59	€ 401,47		Dem.Reg.Ramo Agricol	<input type="checkbox"/>	<input checked="" type="checkbox"/>
T009388	ISOLA DI CAPO RIZZUTO	3	754	Seminativo 3	1	25	80	42,23	22,74	€ 5 747,13		Dem.Reg.Ramo Agricol	<input type="checkbox"/>	<input checked="" type="checkbox"/>
T009389	ISOLA DI CAPO RIZZUTO	3	755	Seminativo 3		8	80	2,95	1,59	€ 401,47		Dem.Reg.Ramo Agricol	<input type="checkbox"/>	<input checked="" type="checkbox"/>
T009142	ISOLA DI CAPO RIZZUTO	3	762	Orto Irrig		31	38	47,81	34,03	€ 6 506,52		Dem.Reg.Ramo Agricol	<input type="checkbox"/>	<input checked="" type="checkbox"/>
T009143	ISOLA DI CAPO RIZZUTO	3	763	Orto Irrig		10	92	16,64	11,84	€ 2 264,56		Dem.Reg.Ramo Agricol	<input type="checkbox"/>	<input checked="" type="checkbox"/>
T009144	ISOLA DI CAPO RIZZUTO	3	793	Orto Irrig	3	95	72	602,90	429,18	€ 82 049,39		Dem.Reg.Ramo Agricol	<input type="checkbox"/>	<input checked="" type="checkbox"/>
T009145	ISOLA DI CAPO RIZZUTO	3	794	Orto Irrig		5	12	7,80	5,55	€ 1 061,51		Dem.Reg.Ramo Agricol	<input type="checkbox"/>	<input checked="" type="checkbox"/>
T009146	ISOLA DI CAPO RIZZUTO	3	795	Orto Irrig		2	56	3,90	2,78	€ 530,76		Dem.Reg.Ramo Agricol	<input type="checkbox"/>	<input checked="" type="checkbox"/>
T009147	ISOLA DI CAPO RIZZUTO	3	800	Orto Irrig		10	32	15,72	11,19	€ 2 139,35		Dem.Reg.Ramo Agricol	<input type="checkbox"/>	<input checked="" type="checkbox"/>
T009148	ISOLA DI CAPO RIZZUTO	3	826	Pascolo Cesp 2	1	30	60	6,74	2,70	€ 917,25		Dem.Reg.Ramo Agricol	<input type="checkbox"/>	<input checked="" type="checkbox"/>
T009149	ISOLA DI CAPO RIZZUTO	3	827	Pascolo Cesp 2		10	40	0,54	0,24	€ 73,49		Dem.Reg.Ramo Agricol	<input type="checkbox"/>	<input checked="" type="checkbox"/>
T009150	ISOLA DI CAPO RIZZUTO	3	828	Pascolo Cesp 2		5	90	0,30	0,12	€ 40,83		Dem.Reg.Ramo Agricol	<input type="checkbox"/>	<input checked="" type="checkbox"/>
T009151	ISOLA DI CAPO RIZZUTO	3	829	Pascolo Cesp 2		40	34	2,08	0,83	€ 283,07		Dem.Reg.Ramo Agricol	<input type="checkbox"/>	<input checked="" type="checkbox"/>
T009152	ISOLA DI CAPO RIZZUTO	3	830	Pascolo Cesp 2		8	96	0,46	0,19	€ 62,60		Dem.Reg.Ramo Agricol	<input type="checkbox"/>	<input checked="" type="checkbox"/>
T009153	ISOLA DI CAPO RIZZUTO	3	831	Pascolo Cesp 2		5	0	0,26	0,10	€ 35,38		Dem.Reg.Ramo Agricol	<input type="checkbox"/>	<input checked="" type="checkbox"/>
T009154	ISOLA DI CAPO RIZZUTO	3	832	Orto Irrig		23	78	36,23	25,79	€ 4 930,58		Dem.Reg.Ramo Agricol	<input type="checkbox"/>	<input checked="" type="checkbox"/>
T009155	ISOLA DI CAPO RIZZUTO	3	833	Orto Irrig		9	92	15,11	10,76	€ 2 056,34		Dem.Reg.Ramo Agricol	<input type="checkbox"/>	<input checked="" type="checkbox"/>
T009156	ISOLA DI CAPO RIZZUTO	3	834	Orto Irrig		6	20	9,45	6,72	€ 1 286,06		Dem.Reg.Ramo Agricol	<input type="checkbox"/>	<input checked="" type="checkbox"/>
T009157	ISOLA DI CAPO RIZZUTO	3	873	Orto Irrig		14	16	21,57	15,36	€ 2 935,49		Dem.Reg.Ramo Agricol	<input type="checkbox"/>	<input checked="" type="checkbox"/>
T009206	ISOLA DI CAPO RIZZUTO	30	1035a	Seminativo 2		4	54	1,99	0,82	€ 270,82		Dem.Reg.Ramo Agricol	<input type="checkbox"/>	<input checked="" type="checkbox"/>
T009207	ISOLA DI CAPO RIZZUTO	30	1035b	Uliveto 2		3	16	1,47	1,31	€ 200,05		Dem.Reg.Ramo Agricol	<input type="checkbox"/>	<input checked="" type="checkbox"/>
T008964	ISOLA DI CAPO RIZZUTO	30	1057a	Semin Irrig		14	73	9,13	3,80	€ 1 242,51		Dem.Reg.Ramo Agricol	<input type="checkbox"/>	<input checked="" type="checkbox"/>
T008965	ISOLA DI CAPO RIZZUTO	30	1057b	Uliveto 2		4	7	1,89	1,68	€ 257,21		Dem.Reg.Ramo Agricol	<input type="checkbox"/>	<input checked="" type="checkbox"/>
T008966	ISOLA DI CAPO RIZZUTO	30	1058a	Semin Irrig		5	56	3,45	1,44	€ 469,51		Dem.Reg.Ramo Agricol	<input type="checkbox"/>	<input checked="" type="checkbox"/>
T008967	ISOLA DI CAPO RIZZUTO	30	1058b	Uliveto 2		1	54	0,72	0,64	€ 97,99		Dem.Reg.Ramo Agricol	<input type="checkbox"/>	<input checked="" type="checkbox"/>
T009208	ISOLA DI CAPO RIZZUTO	30	1088	Seminativo 4		13	60	2,11	1,76	€ 287,15		Dem.Reg.Ramo Agricol	<input type="checkbox"/>	<input checked="" type="checkbox"/>
T009097	ISOLA DI CAPO RIZZUTO	30	54a	Seminativo 2	1	49	20	65,50	26,97	€ 8 913,97		Dem.Reg.Ramo Agricol	<input type="checkbox"/>	<input checked="" type="checkbox"/>

ID TERRENO	Comune	Foglio	Particella	Coltura	ha	a	ca	Reddito Dominicale	Reddito Agrario	Valore 2014	Provenienza	Destinazione d'uso	Pat. Disponibile	Pat. Indisponibile
T009098	ISOLA DI CAPO RIZZUTO	30	54b	Orto Irrig		8	0	12,19	8,68	€ 1 658,95		Dem.Reg.Ramo Agricol	<input type="checkbox"/>	<input checked="" type="checkbox"/>
T009099	ISOLA DI CAPO RIZZUTO	30	55a	Orto Irrig	1	95	25	297,47	211,76	€ 40 483,05		Dem.Reg.Ramo Agricol	<input type="checkbox"/>	<input checked="" type="checkbox"/>
T009100	ISOLA DI CAPO RIZZUTO	30	55b	Uliveto 2		37	45	17,41	15,47	€ 2 369,35		Dem.Reg.Ramo Agricol	<input type="checkbox"/>	<input checked="" type="checkbox"/>
T009117	ISOLA DI CAPO RIZZUTO	30	65a	Uliveto 2	1	0	0	46,48	41,32	€ 6 325,52		Dem.Reg.Ramo Agricol	<input type="checkbox"/>	<input checked="" type="checkbox"/>
T009118	ISOLA DI CAPO RIZZUTO	30	65b	Seminativo 3	1	66	0	55,73	30,01	€ 7 584,36		Dem.Reg.Ramo Agricol	<input type="checkbox"/>	<input checked="" type="checkbox"/>
T009002	ISOLA DI CAPO RIZZUTO	30	66a	Orto Irrig	3	20	0	487,54	347,06	€ 66 349,91		Dem.Reg.Ramo Agricol	<input type="checkbox"/>	<input checked="" type="checkbox"/>
T009003	ISOLA DI CAPO RIZZUTO	30	66b	Pascolo 1		70	0	12,65	6,15	€ 1 721,55		Dem.Reg.Ramo Agricol	<input type="checkbox"/>	<input checked="" type="checkbox"/>
T009004	ISOLA DI CAPO RIZZUTO	30	66c	Seminativo 3		67	10	22,53	12,13	€ 3 066,13		Dem.Reg.Ramo Agricol	<input type="checkbox"/>	<input checked="" type="checkbox"/>
T009039	ISOLA DI CAPO RIZZUTO	30	724	Seminativo 2		6	70	2,94	1,21	€ 400,11		Dem.Reg.Ramo Agricol	<input type="checkbox"/>	<input checked="" type="checkbox"/>
T009037	ISOLA DI CAPO RIZZUTO	30	728	Seminativo 2		10	70	4,70	1,93	€ 639,63		Dem.Reg.Ramo Agricol	<input type="checkbox"/>	<input checked="" type="checkbox"/>
T009040	ISOLA DI CAPO RIZZUTO	30	731	Seminativo 3		2	60	0,87	0,47	€ 118,40		Dem.Reg.Ramo Agricol	<input type="checkbox"/>	<input checked="" type="checkbox"/>
T009038	ISOLA DI CAPO RIZZUTO	30	732	Seminativo 3		3	20	1,07	0,58	€ 145,62		Dem.Reg.Ramo Agricol	<input type="checkbox"/>	<input checked="" type="checkbox"/>
T009060	ISOLA DI CAPO RIZZUTO	30	785	Pascolo Cesp 2		13	10	0,68	0,27	€ 92,54		Dem.Reg.Ramo Agricol	<input type="checkbox"/>	<input checked="" type="checkbox"/>
T009131	ISOLA DI CAPO RIZZUTO	30	798	Seminativo 3		7	70	2,58	1,39	€ 351,12		Dem.Reg.Ramo Agricol	<input type="checkbox"/>	<input checked="" type="checkbox"/>
T009034	ISOLA DI CAPO RIZZUTO	30	826	Orto Irrig			30	0,46	0,33	€ 62,60		Dem.Reg.Ramo Agricol	<input type="checkbox"/>	<input checked="" type="checkbox"/>
T009057	ISOLA DI CAPO RIZZUTO	30	88	Seminativo 3		24	80	8,33	4,48	€ 1 133,64		Dem.Reg.Ramo Agricol	<input type="checkbox"/>	<input checked="" type="checkbox"/>
T009082	ISOLA DI CAPO RIZZUTO	30	907	Seminativo 2		8	30	3,64	1,50	€ 495,37		Dem.Reg.Ramo Agricol	<input type="checkbox"/>	<input checked="" type="checkbox"/>
T009083	ISOLA DI CAPO RIZZUTO	30	909	Uliveto 2		12	40	5,76	5,12	€ 783,89		Dem.Reg.Ramo Agricol	<input type="checkbox"/>	<input checked="" type="checkbox"/>
T009031	ISOLA DI CAPO RIZZUTO	30	922	Orto Irrig		10	70	16,30	11,60	€ 2 218,29		Dem.Reg.Ramo Agricol	<input type="checkbox"/>	<input checked="" type="checkbox"/>
T009032	ISOLA DI CAPO RIZZUTO	30	923	Orto Irrig		7	10	10,82	7,70	€ 1 472,51		Dem.Reg.Ramo Agricol	<input type="checkbox"/>	<input checked="" type="checkbox"/>
T009033	ISOLA DI CAPO RIZZUTO	30	925	Orto Irrig		1	60	2,44	1,74	€ 332,06		Dem.Reg.Ramo Agricol	<input type="checkbox"/>	<input checked="" type="checkbox"/>
T009119	ISOLA DI CAPO RIZZUTO	30	93a	Seminativo 2	4	25	48	186,78	76,91	€ 25 419,11		Dem.Reg.Ramo Agricol	<input type="checkbox"/>	<input checked="" type="checkbox"/>
T009120	ISOLA DI CAPO RIZZUTO	30	93b	Orto Irrig		54	32	82,76	58,91	€ 11 262,91		Dem.Reg.Ramo Agricol	<input type="checkbox"/>	<input checked="" type="checkbox"/>
T009177	ISOLA DI CAPO RIZZUTO	30	953	Uliveto 2		6	84	3,18	2,83	€ 432,77		Dem.Reg.Ramo Agricol	<input type="checkbox"/>	<input checked="" type="checkbox"/>
T009179	ISOLA DI CAPO RIZZUTO	30	955	Uliveto 2		5	36	2,49	2,21	€ 338,87		Dem.Reg.Ramo Agricol	<input type="checkbox"/>	<input checked="" type="checkbox"/>
T009178	ISOLA DI CAPO RIZZUTO	30	964	Uliveto 2		4	80	2,23	1,98	€ 303,48		Dem.Reg.Ramo Agricol	<input type="checkbox"/>	<input checked="" type="checkbox"/>
T009017	ISOLA DI CAPO RIZZUTO	30	99	Seminativo 2	5	68	70	249,65	102,80	€ 33 975,17		Dem.Reg.Ramo Agricol	<input type="checkbox"/>	<input checked="" type="checkbox"/>
T009158	ISOLA DI CAPO RIZZUTO	31	557	Orto Irrig		19	76	30,11	21,43	€ 4 097,71		Dem.Reg.Ramo Agricol	<input type="checkbox"/>	<input checked="" type="checkbox"/>
T008201	ISOLA DI CAPO RIZZUTO	31	576	Seminativo 4	0	32	15	4,98	4,15	€ 677,73			<input type="checkbox"/>	<input checked="" type="checkbox"/>
T008202	ISOLA DI CAPO RIZZUTO	31	577	Seminativo 4	0	1	52	0,24	0,20	€ 32,66			<input type="checkbox"/>	<input checked="" type="checkbox"/>
T009075	ISOLA DI CAPO RIZZUTO	32	1363	Seminativo 1		23	40	14,50	6,04	€ 1 973,32		Dem.Reg. Beni Immobil	<input type="checkbox"/>	<input checked="" type="checkbox"/>
T009328	ISOLA DI CAPO RIZZUTO	32	1402	Seminativo 1		4	80	2,97	1,24	€ 404,19		Dem.Reg.Ramo Agricol	<input type="checkbox"/>	<input checked="" type="checkbox"/>

ID TERRENO	Comune	Foglio	Particella	Coltura	ha	a	ca	Reddito Dominicale	Reddito Agrario	Valore 2014	Provenienza	Destinazione d'uso	Pat. Disponibile	Pat. Indisponibile
T009121	ISOLA DI CAPO RIZZUTO	33	1025a	Semin Irrig		16	0	9,92	4,13	€ 1 350,02		Dem.Reg.Ramo Agricol	<input type="checkbox"/>	<input checked="" type="checkbox"/>
T009122	ISOLA DI CAPO RIZZUTO	33	1025b	Pascolo Cesp 1		2	9	0,22	0,11	€ 29,94		Dem.Reg.Ramo Agricol	<input type="checkbox"/>	<input checked="" type="checkbox"/>
T009123	ISOLA DI CAPO RIZZUTO	33	1026	Pascolo Cesp 1			70	0,07	0,04	€ 9,53		Dem.Reg.Ramo Agricol	<input type="checkbox"/>	<input checked="" type="checkbox"/>
T009061	ISOLA DI CAPO RIZZUTO	33	1258	Seminativo 1	1	39	85	86,67	36,11	€ 11 795,02		Dem.Reg.Ramo Agricol	<input type="checkbox"/>	<input checked="" type="checkbox"/>
T009062	ISOLA DI CAPO RIZZUTO	33	1259	Seminativo 1		1	40	0,87	0,36	€ 118,40		Dem.Reg.Ramo Agricol	<input type="checkbox"/>	<input checked="" type="checkbox"/>
T009161	ISOLA DI CAPO RIZZUTO	33	1312	Seminativo 3		1	40	0,45	0,25	€ 61,24		Dem.Reg.Ramo Agricol	<input type="checkbox"/>	<input checked="" type="checkbox"/>
T009058	ISOLA DI CAPO RIZZUTO	33	948	Seminativo 3	1	41	25	87,54	36,47	€ 11 913,42		Dem.Reg.Ramo Agricol	<input type="checkbox"/>	<input checked="" type="checkbox"/>
T009005	ISOLA DI CAPO RIZZUTO	33	962a	Uliveto 3		28	0	6,51	7,23	€ 885,95		Dem.Reg.Ramo Agricol	<input type="checkbox"/>	<input checked="" type="checkbox"/>
T009006	ISOLA DI CAPO RIZZUTO	33	962b	Pascolo Cesp 1		3	45	0,36	0,18	€ 48,99		Dem.Reg.Ramo Agricol	<input type="checkbox"/>	<input checked="" type="checkbox"/>
T009009	ISOLA DI CAPO RIZZUTO	33	963	Uliveto 3		15	73	3,66	4,06	€ 498,09		Dem.Reg.Ramo Agricol	<input type="checkbox"/>	<input checked="" type="checkbox"/>
T009008	ISOLA DI CAPO RIZZUTO	33	964	Pascolo Cesp 1		15	73	1,62	0,81	€ 220,47		Dem.Reg.Ramo Agricol	<input type="checkbox"/>	<input checked="" type="checkbox"/>
T009007	ISOLA DI CAPO RIZZUTO	33	965	Pascolo Cesp 1		15	73	1,62	0,81	€ 220,47		Dem.Reg.Ramo Agricol	<input type="checkbox"/>	<input checked="" type="checkbox"/>
T009406	ISOLA DI CAPO RIZZUTO	34	649	Seminativo 2		3	20	1,40	0,58	€ 190,53		Dem.Reg.Ramo Agricol	<input type="checkbox"/>	<input checked="" type="checkbox"/>
T009022	ISOLA DI CAPO RIZZUTO	34	796	Seminativo 2		18	20	7,99	3,29	€ 1 087,37		Dem.Reg.Ramo Agricol	<input type="checkbox"/>	<input checked="" type="checkbox"/>
T009021	ISOLA DI CAPO RIZZUTO	34	809	Bosco Misto		7	0	0,43	0,07	€ 58,52		Dem.Reg.Ramo Agricol	<input type="checkbox"/>	<input checked="" type="checkbox"/>
T009019	ISOLA DI CAPO RIZZUTO	34	878a	Uliveto 2		7	0	3,25	2,89	€ 442,30		Dem.Reg.Ramo Agricol	<input type="checkbox"/>	<input checked="" type="checkbox"/>
T009020	ISOLA DI CAPO RIZZUTO	34	878b	Orto Irrig			40	0,61	0,43	€ 83,02		Dem.Reg.Ramo Agricol	<input type="checkbox"/>	<input checked="" type="checkbox"/>
T009126	ISOLA DI CAPO RIZZUTO	34	96a	Uliveto 2		49	0	22,78	20,25	€ 3 100,16		Dem.Reg.Ramo Agricol	<input type="checkbox"/>	<input checked="" type="checkbox"/>
T009127	ISOLA DI CAPO RIZZUTO	34	96b	Bosco Misto		69	40	4,30	0,72	€ 585,19		Dem.Reg.Ramo Agricol	<input type="checkbox"/>	<input checked="" type="checkbox"/>
T009015	ISOLA DI CAPO RIZZUTO	35	114	Querceto		9	70	1,25	0,20	€ 170,11		Dem.Reg.Ramo Agricol	<input type="checkbox"/>	<input checked="" type="checkbox"/>
T009051	ISOLA DI CAPO RIZZUTO	35	1162	Orto Irrig		2	80	4,27	3,04	€ 581,11		Dem.Reg.Ramo Agricol	<input type="checkbox"/>	<input checked="" type="checkbox"/>
T009168	ISOLA DI CAPO RIZZUTO	35	1245	Pascolo Cesp 1		5	1	0,26	8,88	€ 35,38		Dem.Reg.Ramo Agricol	<input type="checkbox"/>	<input checked="" type="checkbox"/>
T009169	ISOLA DI CAPO RIZZUTO	35	1248	Pascolo Cesp 1		11	70	1,21	0,60	€ 164,67		Dem.Reg.Ramo Agricol	<input type="checkbox"/>	<input checked="" type="checkbox"/>
T009125	ISOLA DI CAPO RIZZUTO	35	125	Orto Irrig	5	35	50	815,86	580,78	€ 111 031,37		Dem.Reg.Ramo Agricol	<input type="checkbox"/>	<input checked="" type="checkbox"/>
T009170	ISOLA DI CAPO RIZZUTO	35	1250	Pascolo Cesp 1		7	0	0,72	0,36	€ 97,99		Dem.Reg.Ramo Agricol	<input type="checkbox"/>	<input checked="" type="checkbox"/>
T009355	ISOLA DI CAPO RIZZUTO	35	1375	Seminativo 3			60	0,20	0,11	€ 27,22		Dem.Reg.Ramo Agricol	<input type="checkbox"/>	<input checked="" type="checkbox"/>
T009356	ISOLA DI CAPO RIZZUTO	35	1378	Seminativo 2		6	70	2,94	1,21	€ 400,11		Dem.Reg.Ramo Agricol	<input type="checkbox"/>	<input checked="" type="checkbox"/>
T009048	ISOLA DI CAPO RIZZUTO	35	1449	Orto Irrig		2	20	3,35	2,39	€ 455,91		Dem.Reg.Ramo Agricol	<input type="checkbox"/>	<input checked="" type="checkbox"/>
T009049	ISOLA DI CAPO RIZZUTO	35	1451	Orto Irrig		8	20	12,49	8,89	€ 1 699,78		Dem.Reg.Ramo Agricol	<input type="checkbox"/>	<input checked="" type="checkbox"/>
T009219	ISOLA DI CAPO RIZZUTO	35	1640	Orto Irrig		11	30	17,22	12,26	€ 2 343,49		Dem.Reg.Ramo Agricol	<input type="checkbox"/>	<input checked="" type="checkbox"/>
T009124	ISOLA DI CAPO RIZZUTO	35	42	Orto Irrig		38	40	58,50	41,65	€ 7 961,34		Dem.Reg.Ramo Agricol	<input type="checkbox"/>	<input checked="" type="checkbox"/>
T009041	ISOLA DI CAPO RIZZUTO	35	570	Uliveto 4		6	0	0,77	1,24	€ 104,79		Dem.Reg.Ramo Agricol	<input type="checkbox"/>	<input checked="" type="checkbox"/>

ID TERRENO	Comune	Foglio	Particella	Coltura	ha	a	ca	Reddito Dominicale	Reddito Agrario	Valore 2014	Provenienza	Destinazione d'uso	Pat. Disponibile	Pat. Indisponibile
T009318	ISOLA DI CAPO RIZZUTO	35	66	Orto Irrig	3	76	0	572,85	407,79	€ 77 959,85		Dem.Reg.Ramo Agricol	<input type="checkbox"/>	<input checked="" type="checkbox"/>
T009319	ISOLA DI CAPO RIZZUTO	35	67a	Orto Irrig		76	52	116,58	82,99	€ 15 865,51		Dem.Reg.Ramo Agricol	<input type="checkbox"/>	<input checked="" type="checkbox"/>
T009320	ISOLA DI CAPO RIZZUTO	35	67b	Uliveto 2		37	48	17,42	15,49	€ 2 370,71		Dem.Reg.Ramo Agricol	<input type="checkbox"/>	<input checked="" type="checkbox"/>
T009184	ISOLA DI CAPO RIZZUTO	35	697a	Semin Irrig		60	0	37,18	15,49	€ 5 059,87		Dem.Reg.Ramo Agricol	<input type="checkbox"/>	<input checked="" type="checkbox"/>
T009185	ISOLA DI CAPO RIZZUTO	35	697b	Pascolo Cesp 1		9	59	0,99	0,50	€ 134,73		Dem.Reg.Ramo Agricol	<input type="checkbox"/>	<input checked="" type="checkbox"/>
T009186	ISOLA DI CAPO RIZZUTO	35	698	Uliveto 2		69	84	32,46	28,86	€ 4 417,52		Dem.Reg.Ramo Agricol	<input type="checkbox"/>	<input checked="" type="checkbox"/>
T009187	ISOLA DI CAPO RIZZUTO	35	699a	Semin Irrig		65	0	40,28	16,78	€ 5 481,75		Dem.Reg.Ramo Agricol	<input type="checkbox"/>	<input checked="" type="checkbox"/>
T009188	ISOLA DI CAPO RIZZUTO	35	699b	Pascolo Cesp 1		3	99	0,41	0,21	€ 55,80		Dem.Reg.Ramo Agricol	<input type="checkbox"/>	<input checked="" type="checkbox"/>
T009190	ISOLA DI CAPO RIZZUTO	35	700a	Semin Irrig		60	0	37,18	15,49	€ 5 059,87		Dem.Reg.Ramo Agricol	<input type="checkbox"/>	<input checked="" type="checkbox"/>
T009189	ISOLA DI CAPO RIZZUTO	35	700b	Pascolo Cesp 1		9	37	0,97	0,48	€ 132,01		Dem.Reg.Ramo Agricol	<input type="checkbox"/>	<input checked="" type="checkbox"/>
T009191	ISOLA DI CAPO RIZZUTO	35	701a	Semin Irrig		48	0	29,75	12,39	€ 4 048,71		Dem.Reg.Ramo Agricol	<input type="checkbox"/>	<input checked="" type="checkbox"/>
T009192	ISOLA DI CAPO RIZZUTO	35	701b	Pascolo Cesp 1		21	34	2,20	1,10	€ 299,40		Dem.Reg.Ramo Agricol	<input type="checkbox"/>	<input checked="" type="checkbox"/>
T009193	ISOLA DI CAPO RIZZUTO	35	702a	Semin Irrig		8	0	4,96	2,07	€ 675,01		Dem.Reg.Ramo Agricol	<input type="checkbox"/>	<input checked="" type="checkbox"/>
T009194	ISOLA DI CAPO RIZZUTO	35	702b	Pascolo Cesp 1		22	21	2,29	1,15	€ 311,65		Dem.Reg.Ramo Agricol	<input type="checkbox"/>	<input checked="" type="checkbox"/>
T009195	ISOLA DI CAPO RIZZUTO	35	703a	Semin Irrig		12	10	7,50	3,12	€ 1 020,68		Dem.Reg.Ramo Agricol	<input type="checkbox"/>	<input checked="" type="checkbox"/>
T009196	ISOLA DI CAPO RIZZUTO	35	703b	Pascolo Cesp 1		18	64	1,93	0,96	€ 262,66		Dem.Reg.Ramo Agricol	<input type="checkbox"/>	<input checked="" type="checkbox"/>
T009197	ISOLA DI CAPO RIZZUTO	35	704a	Semin Irrig		9	0	5,58	2,32	€ 759,39		Dem.Reg.Ramo Agricol	<input type="checkbox"/>	<input checked="" type="checkbox"/>
T009198	ISOLA DI CAPO RIZZUTO	35	704b	Pascolo Cesp 1		23	38	2,41	1,21	€ 327,98		Dem.Reg.Ramo Agricol	<input type="checkbox"/>	<input checked="" type="checkbox"/>
T009199	ISOLA DI CAPO RIZZUTO	35	705	Pascolo Cesp 1		30	51	3,15	1,58	€ 428,69		Dem.Reg.Ramo Agricol	<input type="checkbox"/>	<input checked="" type="checkbox"/>
T009200	ISOLA DI CAPO RIZZUTO	35	706	Pascolo Cesp 1		30	84	3,19	1,59	€ 434,13		Dem.Reg.Ramo Agricol	<input type="checkbox"/>	<input checked="" type="checkbox"/>
T009201	ISOLA DI CAPO RIZZUTO	35	707	Pascolo Cesp 1		26	79	2,77	1,38	€ 376,97		Dem.Reg.Ramo Agricol	<input type="checkbox"/>	<input checked="" type="checkbox"/>
T009321	ISOLA DI CAPO RIZZUTO	35	83	Pascolo Cesp 1		8	0	0,83	0,41	€ 112,96		Dem.Reg.Ramo Agricol	<input type="checkbox"/>	<input checked="" type="checkbox"/>
T009317	ISOLA DI CAPO RIZZUTO	35	84	Pascolo Cesp 1		10	40	1,07	0,54	€ 145,62		Dem.Reg.Ramo Agricol	<input type="checkbox"/>	<input checked="" type="checkbox"/>
T009076	ISOLA DI CAPO RIZZUTO	35	948	Orto Irrig		2	53	3,85	2,74	€ 523,95		Dem.Reg. Beni Immobil	<input type="checkbox"/>	<input checked="" type="checkbox"/>
T009077	ISOLA DI CAPO RIZZUTO	35	949	Orto Irrig		1	20	1,83	1,30	€ 249,05		Dem.Reg. Beni Immobil	<input type="checkbox"/>	<input checked="" type="checkbox"/>
T009402	ISOLA DI CAPO RIZZUTO	36	1142	Pascolo Cesp 2		16	70	0,86	0,34	€ 117,04		Dem.Reg.Ramo Agricol	<input type="checkbox"/>	<input checked="" type="checkbox"/>
T009403	ISOLA DI CAPO RIZZUTO	36	1145	Seminativo 3		16	50	5,54	2,98	€ 753,95		Dem.Reg.Ramo Agricol	<input type="checkbox"/>	<input checked="" type="checkbox"/>
T009404	ISOLA DI CAPO RIZZUTO	36	1149	Pascolo Cesp 2		37	44	1,93	0,77	€ 262,66		Dem.Reg.Ramo Agricol	<input type="checkbox"/>	<input checked="" type="checkbox"/>
T009405	ISOLA DI CAPO RIZZUTO	36	1151	Seminativo 2		3	70	1,62	0,67	€ 220,47		Dem.Reg.Ramo Agricol	<input type="checkbox"/>	<input checked="" type="checkbox"/>
T009026	ISOLA DI CAPO RIZZUTO	36	1658	Seminativo 3			90	0,30	0,16	€ 40,83		Dem.Reg.Ramo Agricol	<input type="checkbox"/>	<input checked="" type="checkbox"/>
T009027	ISOLA DI CAPO RIZZUTO	36	1661	Seminativo 3			85	0,29	0,15	€ 39,47		Dem.Reg.Ramo Agricol	<input type="checkbox"/>	<input checked="" type="checkbox"/>
T009028	ISOLA DI CAPO RIZZUTO	36	1664	Seminativo 3		3	15	1,06	0,57	€ 144,26		Dem.Reg.Ramo Agricol	<input type="checkbox"/>	<input checked="" type="checkbox"/>

ID TERRENO	Comune	Foglio	Particella	Coltura	ha	a	ca	Reddito Dominicale	Reddito Agrario	Valore 2014	Provenienza	Destinazione d'uso	Pat. Disponibile	Pat. Indisponibile
T009029	ISOLA DI CAPO RIZZUTO	36	1667	Seminativo 3		5	30	1,78	0,96	€ 242,24		Dem.Reg.Ramo Agricol	<input type="checkbox"/>	<input checked="" type="checkbox"/>
T009030	ISOLA DI CAPO RIZZUTO	36	1670	Seminativo 3		5	50	1,85	0,99	€ 251,77		Dem.Reg.Ramo Agricol	<input type="checkbox"/>	<input checked="" type="checkbox"/>
T009357	ISOLA DI CAPO RIZZUTO	36	1786	Seminativo 4		9	30	1,44	1,20	€ 195,97		Dem.Reg.Ramo Agricol	<input type="checkbox"/>	<input checked="" type="checkbox"/>
T009084	ISOLA DI CAPO RIZZUTO	36	1822	Uliveto 3		6	50	1,51	1,68	€ 205,50		Dem.Reg.Ramo Agricol	<input type="checkbox"/>	<input checked="" type="checkbox"/>
T009085	ISOLA DI CAPO RIZZUTO	36	1824	Uliveto 3		2	50	0,58	0,65	€ 78,93		Dem.Reg.Ramo Agricol	<input type="checkbox"/>	<input checked="" type="checkbox"/>
T008951	ISOLA DI CAPO RIZZUTO	36	2057	Seminativo 3		30	90	10,37	5,59	€ 1 411,27		Dem.Reg.Ramo Agricol	<input type="checkbox"/>	<input checked="" type="checkbox"/>
T008952	ISOLA DI CAPO RIZZUTO	36	2066	Seminativo 3		1	90	0,64	0,34	€ 87,10		Dem.Reg.Ramo Agricol	<input type="checkbox"/>	<input checked="" type="checkbox"/>
T008954	ISOLA DI CAPO RIZZUTO	36	2067	Seminativo 3		10	10	3,39	1,83	€ 461,35		Dem.Reg.Ramo Agricol	<input type="checkbox"/>	<input checked="" type="checkbox"/>
T008955	ISOLA DI CAPO RIZZUTO	36	2068	Seminativo 3		7	80	2,62	1,41	€ 356,56		Dem.Reg.Ramo Agricol	<input type="checkbox"/>	<input checked="" type="checkbox"/>
T008956	ISOLA DI CAPO RIZZUTO	36	2069	Seminativo 3		10	30	3,46	1,46	€ 470,88		Dem.Reg.Ramo Agricol	<input type="checkbox"/>	<input checked="" type="checkbox"/>
T008957	ISOLA DI CAPO RIZZUTO	36	2070	Seminativo 3		21	10	7,08	3,83	€ 963,53		Dem.Reg.Ramo Agricol	<input type="checkbox"/>	<input checked="" type="checkbox"/>
T008958	ISOLA DI CAPO RIZZUTO	36	2073	Seminativo 3		6	0	2,01	1,08	€ 273,54		Dem.Reg.Ramo Agricol	<input type="checkbox"/>	<input checked="" type="checkbox"/>
T008959	ISOLA DI CAPO RIZZUTO	36	2075	Seminativo 3		4	20	1,41	0,76	€ 191,89		Dem.Reg.Ramo Agricol	<input type="checkbox"/>	<input checked="" type="checkbox"/>
T008960	ISOLA DI CAPO RIZZUTO	36	2076	Seminativo 3		4	30	1,44	0,78	€ 195,97		Dem.Reg.Ramo Agricol	<input type="checkbox"/>	<input checked="" type="checkbox"/>
T008961	ISOLA DI CAPO RIZZUTO	36	2080	Seminativo 3		1	10	0,37	0,20	€ 50,35		Dem.Reg.Ramo Agricol	<input type="checkbox"/>	<input checked="" type="checkbox"/>
T008962	ISOLA DI CAPO RIZZUTO	36	2081	Seminativo 3		1	40	0,47	0,25	€ 63,96		Dem.Reg.Ramo Agricol	<input type="checkbox"/>	<input checked="" type="checkbox"/>
T008963	ISOLA DI CAPO RIZZUTO	36	2082	Seminativo 3		1	40	0,47	0,25	€ 63,96		Dem.Reg.Ramo Agricol	<input type="checkbox"/>	<input checked="" type="checkbox"/>
T009070	ISOLA DI CAPO RIZZUTO	4	223	Seminativo 3		7	10	2,38	1,28	€ 323,90		Dem.Reg. Beni Immobil	<input type="checkbox"/>	<input checked="" type="checkbox"/>
T009071	ISOLA DI CAPO RIZZUTO	4	225	Orto Irrig			20	0,30	0,22	€ 40,83		Dem.Reg. Beni Immobil	<input type="checkbox"/>	<input checked="" type="checkbox"/>
T009072	ISOLA DI CAPO RIZZUTO	4	227	Orto Irrig		2	80	4,27	3,04	€ 581,11		Dem.Reg. Beni Immobil	<input type="checkbox"/>	<input checked="" type="checkbox"/>
T009408	ISOLA DI CAPO RIZZUTO	4	269	Seminativo 3		1	44	0,48	0,26	€ 65,32		Dem.Reg.Ramo Agricol	<input type="checkbox"/>	<input checked="" type="checkbox"/>
T009409	ISOLA DI CAPO RIZZUTO	4	270	Seminativo 3		24	40	8,19	4,41	€ 1 114,59		Dem.Reg.Ramo Agricol	<input type="checkbox"/>	<input checked="" type="checkbox"/>
T009113	ISOLA DI CAPO RIZZUTO	4	308	Orto Irrig		37	0	56,37	40,13	€ 7 671,46		Dem.Reg.Ramo Agricol	<input type="checkbox"/>	<input checked="" type="checkbox"/>
T009314	ISOLA DI CAPO RIZZUTO	4	339	Pascolo Cesp 1		4	20	0,43	0,22	€ 58,52		Dem.Reg.Ramo Agricol	<input type="checkbox"/>	<input checked="" type="checkbox"/>
T009315	ISOLA DI CAPO RIZZUTO	4	343	Seminativo 2		14	0	6,15	2,53	€ 836,96		Dem.Reg.Ramo Agricol	<input type="checkbox"/>	<input checked="" type="checkbox"/>
T009407	ISOLA DI CAPO RIZZUTO	4	35	Seminativo 3		11	20	3,76	2,02	€ 511,70		Dem.Reg.Ramo Agricol	<input type="checkbox"/>	<input checked="" type="checkbox"/>
T009325	ISOLA DI CAPO RIZZUTO	4	372a	Seminativo 3	1	0	0	33,57	18,08	€ 4 568,58		Dem.Reg.Ramo Agricol	<input type="checkbox"/>	<input checked="" type="checkbox"/>
T009326	ISOLA DI CAPO RIZZUTO	4	372b	Pascolo Cesp 1		26	20	2,71	1,35	€ 368,81		Dem.Reg.Ramo Agricol	<input type="checkbox"/>	<input checked="" type="checkbox"/>
T009327	ISOLA DI CAPO RIZZUTO	4	373	Pascolo Cesp 1		4	0	0,41	0,21	€ 55,80		Dem.Reg.Ramo Agricol	<input type="checkbox"/>	<input checked="" type="checkbox"/>
T009323	ISOLA DI CAPO RIZZUTO	4	382	Seminativo 3		60	84	20,42	11,00	€ 2 778,98		Dem.Reg.Ramo Agricol	<input type="checkbox"/>	<input checked="" type="checkbox"/>
T009324	ISOLA DI CAPO RIZZUTO	4	383	Pascolo Cesp 1		1	36	0,14	0,07	€ 19,05		Dem.Reg.Ramo Agricol	<input type="checkbox"/>	<input checked="" type="checkbox"/>
T009351	ISOLA DI CAPO RIZZUTO	4	465	Pascolo Cesp 1		4	20	0,43	0,22	€ 58,52		Dem.Reg.Ramo Agricol	<input type="checkbox"/>	<input checked="" type="checkbox"/>

ID TERRENO	Comune	Foglio	Particella	Coltura	ha	a	ca	Reddito Dominicale	Reddito Agrario	Valore 2014	Provenienza	Destinazione d'uso	Pat. Disponibile	Pat. Indisponibile
T009352	ISOLA DI CAPO RIZZUTO	4	467	Seminativo 2		14	0	6,15	2,53	€ 836,96		Dem.Reg.Ramo Agricol	<input type="checkbox"/>	<input checked="" type="checkbox"/>
T009431	ISOLA DI CAPO RIZZUTO	4	521	Seminativo 3		3	52	1,18	0,64	€ 160,59		Dem.Reg.Ramo Agricol	<input type="checkbox"/>	<input checked="" type="checkbox"/>
T009024	ISOLA DI CAPO RIZZUTO	4	550	Seminativo 3		4	30	1,44	0,78	€ 195,97		Dem.Reg.Ramo Agricol	<input type="checkbox"/>	<input checked="" type="checkbox"/>
T009025	ISOLA DI CAPO RIZZUTO	4	553	Pascolo Cesp 1		5	60	0,58	0,29	€ 78,93		Dem.Reg.Ramo Agricol	<input type="checkbox"/>	<input checked="" type="checkbox"/>
T009023	ISOLA DI CAPO RIZZUTO	4	560	Seminativo 3			63	0,21	0,11	€ 28,58		Dem.Reg.Ramo Agricol	<input type="checkbox"/>	<input checked="" type="checkbox"/>
T009112	ISOLA DI CAPO RIZZUTO	4	83	Seminativo 3	2	32	0	101,85	41,94	€ 13 860,89		Dem.Reg.Ramo Agricol	<input type="checkbox"/>	<input checked="" type="checkbox"/>
T009286	ISOLA DI CAPO RIZZUTO	4	90	Seminativo 2		15	40	6,76	2,78	€ 919,98		Dem.Reg.Ramo Agricol	<input type="checkbox"/>	<input checked="" type="checkbox"/>
T009059	ISOLA DI CAPO RIZZUTO	41	32	Orto Irrig		9	50	14,47	10,30	€ 1 969,24		Dem.Reg.Ramo Agricol	<input type="checkbox"/>	<input checked="" type="checkbox"/>
T009434	ISOLA DI CAPO RIZZUTO	46	162a	Uliveto 2		16	0	4,13	4,13	€ 562,06		Dem.Reg.Ramo Agricol	<input type="checkbox"/>	<input checked="" type="checkbox"/>
T009435	ISOLA DI CAPO RIZZUTO	46	162b	Seminativo 4		4	40	0,57	0,45	€ 77,57		Dem.Reg.Ramo Agricol	<input type="checkbox"/>	<input checked="" type="checkbox"/>
T009400	ISOLA DI CAPO RIZZUTO	5	226	Uliveto 2		93	55	43,48	38,65	€ 5 917,25		Dem.Reg.Ramo Agricol	<input type="checkbox"/>	<input checked="" type="checkbox"/>
T009401	ISOLA DI CAPO RIZZUTO	5	229	Uliveto 2		4	15	1,93	1,71	€ 262,66		Dem.Reg.Ramo Agricol	<input type="checkbox"/>	<input checked="" type="checkbox"/>
T009353	ISOLA DI CAPO RIZZUTO	5	281	Seminativo 3	5	22	42	175,37	94,43	€ 23 866,31		Dem.Reg.Ramo Agricol	<input type="checkbox"/>	<input checked="" type="checkbox"/>
T009354	ISOLA DI CAPO RIZZUTO	5	282	Seminativo 3		1	68	0,56	0,30	€ 76,21		Dem.Reg.Ramo Agricol	<input type="checkbox"/>	<input checked="" type="checkbox"/>
T009035	ISOLA DI CAPO RIZZUTO	7	262	Orto Irrig		1	48	2,21	1,57	€ 300,76		Dem.Reg.Ramo Agricol	<input type="checkbox"/>	<input checked="" type="checkbox"/>
T009036	ISOLA DI CAPO RIZZUTO	7	267	Seminativo 1		4	40	2,73	1,14	€ 371,53		Dem.Reg.Ramo Agricol	<input type="checkbox"/>	<input checked="" type="checkbox"/>
T009358	ISOLA DI CAPO RIZZUTO	7	270	Orto Irrig		2	13	3,25	2,31	€ 442,30		Dem.Reg.Ramo Agricol	<input type="checkbox"/>	<input checked="" type="checkbox"/>
T009287	ISOLA DI CAPO RIZZUTO	7	51	Orto Irrig	1	13	30	172,62	122,88	€ 23 492,06		Dem.Reg.Ramo Agricol	<input type="checkbox"/>	<input checked="" type="checkbox"/>
T009288	ISOLA DI CAPO RIZZUTO	7	81	Seminativo 3		58	30	19,57	10,54	€ 2 663,30		Dem.Reg.Ramo Agricol	<input type="checkbox"/>	<input checked="" type="checkbox"/>
T009289	ISOLA DI CAPO RIZZUTO	7	82	Seminativo 2	2	19	90	96,53	39,75	€ 13 136,88		Dem.Reg.Ramo Agricol	<input type="checkbox"/>	<input checked="" type="checkbox"/>
<b>402</b>	<b>Totali per Comune</b>									<b>€ 1 321 313,57</b>				
T008203	MESORACA	15	15	Bosco Alto 3		37	70	1,56	1,17	€ 212,30			<input type="checkbox"/>	<input checked="" type="checkbox"/>
T008204	MESORACA	15	20	Bosco Alto 3	5	78	20	23,89	17,92	€ 3 251,22			<input type="checkbox"/>	<input checked="" type="checkbox"/>
T008205	MESORACA	5	3	Pascolo Arb 1	56	66	40	877,94	380,44	€ 119 479,91			<input type="checkbox"/>	<input checked="" type="checkbox"/>
T008206	MESORACA	7	1	Pascolo Arb 1	50	97	0	789,71	342,21	€ 107 472,58			<input type="checkbox"/>	<input checked="" type="checkbox"/>
T008207	MESORACA	7	2	Orto Irrig 2	1	11	90	161,82	127,14	€ 22 022,28			<input type="checkbox"/>	<input checked="" type="checkbox"/>
T008208	MESORACA	7	3	Bosco Alto 3	2	74	60	11,35	8,51	€ 1 544,64			<input type="checkbox"/>	<input checked="" type="checkbox"/>
T008209	MESORACA	7	4	Pascolo Arb 1	35	69	0	522,97	239,62	€ 71 171,62			<input type="checkbox"/>	<input checked="" type="checkbox"/>
T008210	MESORACA	7	5	Bosco Alto 3	25	22	80	104,23	78,18	€ 14 184,79			<input type="checkbox"/>	<input checked="" type="checkbox"/>
T008211	MESORACA	7	6	Bosco Alto 3	78	22	90	323,22	242,41	€ 43 987,40			<input type="checkbox"/>	<input checked="" type="checkbox"/>
T008212	MESORACA	7	7	Seminativo 4	2	87	70	52,00	37,15	€ 7 076,74			<input type="checkbox"/>	<input checked="" type="checkbox"/>
T008213	MESORACA	8	20	Pascolo Arb 2	3	82	60	39,52	19,76	€ 5 378,32			<input type="checkbox"/>	<input checked="" type="checkbox"/>

ID TERRENO	Comune	Foglio	Particella	Coltura	ha	a	ca	Reddito Dominicale	Reddito Agrario	Valore 2014	Provenienza	Destinazione d'uso	Pat. Disponibile	Pat. Indisponibile
T008214	MESORACA	8	21	Pascolo Arb 2	4	59	40	47,45	23,73	€ 6 457,53			<input type="checkbox"/>	<input checked="" type="checkbox"/>
T008215	MESORACA	8	27	Pascolo Arb 2	32	24	40	333,05	166,53	€ 45 325,18			<input type="checkbox"/>	<input checked="" type="checkbox"/>
T008216	MESORACA	8	29/1	Fabbr Rurale	0	0	0	-00	-00	€ 0,00			<input type="checkbox"/>	<input checked="" type="checkbox"/>
T008217	MESORACA	8	31	Orto Irrig 2	0	92	70	134,05	105,33	€ 18 243,03			<input type="checkbox"/>	<input checked="" type="checkbox"/>
T008218	MESORACA	8	32	Pascolo Arb 2	8	11	80	83,85	41,93	€ 11 411,25			<input type="checkbox"/>	<input checked="" type="checkbox"/>
T008219	MESORACA	8	4	Pascolo Arb 2	3	36	10	67,22	17,36	€ 9 148,05			<input type="checkbox"/>	<input checked="" type="checkbox"/>
T008220	MESORACA	8	43	Pascolo 2	0	1	60	0,10	0,05	€ 13,61			<input type="checkbox"/>	<input checked="" type="checkbox"/>
T008221	MESORACA	9	45	Seminativo 4	8	10	30	146,47	104,62	€ 19 933,28			<input type="checkbox"/>	<input checked="" type="checkbox"/>
<b>19</b>	<b>Totali per Comune</b>									<b>€ 506 313,71</b>				
T004596	PALLAGORIO	13	390	Pascolo Arb 1		0	39	0,03	0,01	€ 4,08			<input type="checkbox"/>	<input checked="" type="checkbox"/>
<b>1</b>	<b>Totali per Comune</b>									<b>€ 4,08</b>				
T008222	PETILIA POLICASTRO	10	1	Pascolo Arb 2	89	46	60	924,11	693,08	€ 125 763,24			<input type="checkbox"/>	<input checked="" type="checkbox"/>
T008223	PETILIA POLICASTRO	10	11	Bosco Alto 2	0	0	79	0,04	0,02	€ 5,44			<input type="checkbox"/>	<input checked="" type="checkbox"/>
T008224	PETILIA POLICASTRO	10	13	Pascolo Arb 2	12	1	50	124,10	93,08	€ 16 888,92			<input type="checkbox"/>	<input checked="" type="checkbox"/>
T008225	PETILIA POLICASTRO	10	14	Pascolo Arb 2	39	46	60	407,65	305,74	€ 55 477,58			<input type="checkbox"/>	<input checked="" type="checkbox"/>
T008226	PETILIA POLICASTRO	10	15	Seminativo 4	0	63	90	8,25	6,60	€ 1 122,75			<input type="checkbox"/>	<input checked="" type="checkbox"/>
T008227	PETILIA POLICASTRO	10	16	Pascolo Arb 2	9	96	10	102,89	77,17	€ 14 002,42			<input type="checkbox"/>	<input checked="" type="checkbox"/>
T008228	PETILIA POLICASTRO	10	17	Bosco Alto 2	0	1	90	0,10	0,06	€ 13,61			<input type="checkbox"/>	<input checked="" type="checkbox"/>
T008229	PETILIA POLICASTRO	10	18	Cast frutto 3	18	63	70	559,11	144,38	€ 76 089,95			<input type="checkbox"/>	<input checked="" type="checkbox"/>
T008230	PETILIA POLICASTRO	10	19	Fabbr Rurale	0	1	40	-00	-00	€ 0,00			<input type="checkbox"/>	<input checked="" type="checkbox"/>
T008231	PETILIA POLICASTRO	10	20	Bosco Alto 2	1	44	0	7,44	4,46	€ 1 012,52			<input type="checkbox"/>	<input checked="" type="checkbox"/>
T008232	PETILIA POLICASTRO	10	21	Bosco Alto 3	1	51	70	6,27	4,70	€ 853,29			<input type="checkbox"/>	<input checked="" type="checkbox"/>
T008233	PETILIA POLICASTRO	10	23	Pascolo Arb 2	20	12	90	207,92	155,94	€ 28 296,08			<input type="checkbox"/>	<input checked="" type="checkbox"/>
T008234	PETILIA POLICASTRO	10	25	Bosco Alto 3	0	52	20	2,16	1,62	€ 293,96			<input type="checkbox"/>	<input checked="" type="checkbox"/>
T009436	PETILIA POLICASTRO	10	26a	Cast frutto 2	1	10	0	28,41	11,36	€ 3 866,35		Gestione AFOR	<input type="checkbox"/>	<input checked="" type="checkbox"/>
T009437	PETILIA POLICASTRO	10	26b	Pascolo Arb 2	2	0	0	20,66	15,49	€ 2 811,64		Gestione AFOR	<input type="checkbox"/>	<input checked="" type="checkbox"/>
T008235	PETILIA POLICASTRO	10	27	Pascolo Arb 2	3	22	10	33,27	24,95	€ 4 527,75			<input type="checkbox"/>	<input checked="" type="checkbox"/>
T008236	PETILIA POLICASTRO	10	28	Pascolo Arb 2	10	32	70	106,67	80,00	€ 14 516,85			<input type="checkbox"/>	<input checked="" type="checkbox"/>
T008237	PETILIA POLICASTRO	10	29	Pascolo Arb 2	21	61	40	223,25	167,44	€ 30 382,36			<input type="checkbox"/>	<input checked="" type="checkbox"/>
T009438	PETILIA POLICASTRO	10	30a	Pascolo Arb 2	6	0	0	61,97	46,48	€ 8 433,57		Gestione AFOR	<input type="checkbox"/>	<input checked="" type="checkbox"/>
T009439	PETILIA POLICASTRO	10	30b	Bosco Alto 1	1	20	10	9,30	3,72	€ 1 265,65		Gestione AFOR	<input type="checkbox"/>	<input checked="" type="checkbox"/>
T008238	PETILIA POLICASTRO	10	31	Bosco Alto 2	34	28	10	167,05	106,23	€ 22 734,04			<input type="checkbox"/>	<input checked="" type="checkbox"/>



ID TERRENO	Comune	Foglio	Particella	Coltura	ha	a	ca	Reddito Dominicale	Reddito Agrario	Valore 2014	Provenienza	Destinazione d'uso	Pat. Disponibile	Pat. Indisponibile
T008239	PETILIA POLICASTRO	10	33	Pascolo Arb 3	12	16	50	125,65	94,24	€ 17 099,86			<input type="checkbox"/>	<input checked="" type="checkbox"/>
T008240	PETILIA POLICASTRO	10	34	Cast frutto 2	4	72	80	122,09	48,84	€ 16 615,38			<input type="checkbox"/>	<input checked="" type="checkbox"/>
T008241	PETILIA POLICASTRO	10	35	Fabbr Rurale	0	1	20	-00	-00	€ 0,00			<input type="checkbox"/>	<input checked="" type="checkbox"/>
T008242	PETILIA POLICASTRO	10	4	Pascolo Arb 2	6	42	30	66,34	49,76	€ 9 028,29			<input type="checkbox"/>	<input checked="" type="checkbox"/>
T008243	PETILIA POLICASTRO	10	5	Pascolo Arb 2	6	42	70	66,39	49,79	€ 9 035,09			<input type="checkbox"/>	<input checked="" type="checkbox"/>
T008244	PETILIA POLICASTRO	10	6	Pascolo Arb 2	9	12	30	94,23	70,67	€ 12 823,87			<input type="checkbox"/>	<input checked="" type="checkbox"/>
T008245	PETILIA POLICASTRO	10	7	Fabbr Rurale	0	1	30	-00	-00	€ 0,00			<input type="checkbox"/>	<input checked="" type="checkbox"/>
T008246	PETILIA POLICASTRO	10	9	Bosco Ceduo	2	65	90	6,87	8,24	€ 934,95			<input type="checkbox"/>	<input checked="" type="checkbox"/>
T008247	PETILIA POLICASTRO	28	18	Bosco Alto 1	11	29	80	87,52	35,01	€ 11 910,70			<input type="checkbox"/>	<input checked="" type="checkbox"/>
T008244	PETILIA POLICASTRO	28	6	Bosco Alto 2	36	35	0	187,73	112,64	€ 25 548,40			<input type="checkbox"/>	<input checked="" type="checkbox"/>
T008245	PETILIA POLICASTRO	28	61	Bosco Alto 2	41	78	0	215,78	129,47	€ 29 365,76			<input type="checkbox"/>	<input checked="" type="checkbox"/>
T008246	PETILIA POLICASTRO	28	62	Bosco Alto 2	0	11	0	0,57	0,34	€ 77,57			<input type="checkbox"/>	<input checked="" type="checkbox"/>
T008247	PETILIA POLICASTRO	28	63	Bosco Alto 2	0	3	0	0,15	0,09	€ 20,41			<input type="checkbox"/>	<input checked="" type="checkbox"/>
T008248	PETILIA POLICASTRO	28	64	Bosco Alto 2	0	2	0	0,10	0,06	€ 13,61			<input type="checkbox"/>	<input checked="" type="checkbox"/>
T008249	PETILIA POLICASTRO	28	65	Bosco Alto 2	0	0	50	0,03	0,02	€ 4,08			<input type="checkbox"/>	<input checked="" type="checkbox"/>
T008250	PETILIA POLICASTRO	28	66	Pascolo 1	0	10	60	1,09	0,55	€ 148,34			<input type="checkbox"/>	<input checked="" type="checkbox"/>
T008251	PETILIA POLICASTRO	28	67	Pascolo 1	0	39	60	4,09	2,05	€ 556,61			<input type="checkbox"/>	<input checked="" type="checkbox"/>
T008252	PETILIA POLICASTRO	28	68	Pascolo 1	0	10	70	1,11	0,55	€ 151,06			<input type="checkbox"/>	<input checked="" type="checkbox"/>
T008253	PETILIA POLICASTRO	4	1	Bosco Alto 3	15	6	60	62,25	46,69	€ 8 471,68			<input type="checkbox"/>	<input checked="" type="checkbox"/>
T008254	PETILIA POLICASTRO	4	10	Fabbr Rurale	0	1	20	-00	-00	€ 0,00			<input type="checkbox"/>	<input checked="" type="checkbox"/>
T008255	PETILIA POLICASTRO	4	11	Frutteto 2	1	91	90	109,02	113,97	€ 14 836,66			<input type="checkbox"/>	<input checked="" type="checkbox"/>
T008256	PETILIA POLICASTRO	4	12	Pascolo Arb 1	43	55	50	562,36	449,89	€ 76 532,25			<input type="checkbox"/>	<input checked="" type="checkbox"/>
T008257	PETILIA POLICASTRO	4	14	Fabbr Rurale	0	1	10	-00	-00	€ 0,00			<input type="checkbox"/>	<input checked="" type="checkbox"/>
T008258	PETILIA POLICASTRO	4	16	Fabbr Rurale	0	13	60	-00	-00	€ 0,00			<input type="checkbox"/>	<input checked="" type="checkbox"/>
T008259	PETILIA POLICASTRO	4	17	Uliveto 3	0	34	20	20,31	15,90	€ 2 764,01			<input type="checkbox"/>	<input checked="" type="checkbox"/>
T008260	PETILIA POLICASTRO	4	19	Fabbr Rurale	0	1	60	-00	-00	€ 0,00			<input type="checkbox"/>	<input checked="" type="checkbox"/>
T008261	PETILIA POLICASTRO	4	2	Cast frutto 2	47	84	20	1 235,42	494,17	€ 168 129,79			<input type="checkbox"/>	<input checked="" type="checkbox"/>
T008262	PETILIA POLICASTRO	4	21	Fabbr Rurale	0	0	96	-00	-00	€ 0,00			<input type="checkbox"/>	<input checked="" type="checkbox"/>
T008263	PETILIA POLICASTRO	4	23	Pascolo 2	2	45	40	12,67	6,34	€ 1 724,28			<input type="checkbox"/>	<input checked="" type="checkbox"/>
T008264	PETILIA POLICASTRO	4	24	Pascolo 2	41	50	30	214,35	107,17	€ 29 171,15			<input type="checkbox"/>	<input checked="" type="checkbox"/>
T008265	PETILIA POLICASTRO	4	25	Fabbr Rurale	0	8	0	-00	-00	€ 0,00			<input type="checkbox"/>	<input checked="" type="checkbox"/>
T008266	PETILIA POLICASTRO	4	26	Pascolo Arb 1	18	3	30	232,83	186,27	€ 31 686,11			<input type="checkbox"/>	<input checked="" type="checkbox"/>

ID TERRENO	Comune	Foglio	Particella	Coltura	ha	a	ca	Reddito Dominicale	Reddito Agrario	Valore 2014	Provenienza	Destinazione d'uso	Pat. Disponibile	Pat. Indisponibile	
T008267	PETILIA POLICASTRO	4	27	Bosco Alto 3	5	69	20	23,52	17,64	€ 3 200,87			<input type="checkbox"/>	<input checked="" type="checkbox"/>	
T008268	PETILIA POLICASTRO	4	28	Bosco Alto 3	4	2	50	16,63	12,47	€ 2 263,20			<input type="checkbox"/>	<input checked="" type="checkbox"/>	
T008269	PETILIA POLICASTRO	4	29	Seminativo 4	1	35	60	17,51	14,01	€ 2 382,96			<input type="checkbox"/>	<input checked="" type="checkbox"/>	
T008270	PETILIA POLICASTRO	4	3	Fabbr Rurale	0	0	86	-00	-00	€ 0,00			<input type="checkbox"/>	<input checked="" type="checkbox"/>	
T008271	PETILIA POLICASTRO	4	30	Fabbr Rurale	0	5	60	-00	-00	€ 0,00			<input type="checkbox"/>	<input checked="" type="checkbox"/>	
T008272	PETILIA POLICASTRO	4	31	Pascolo Arb 1	1	30	0	16,78	13,43	€ 2 283,61			<input type="checkbox"/>	<input checked="" type="checkbox"/>	
T008273	PETILIA POLICASTRO	4	4	Pascolo Arb 1	21	70	20	280,20	224,16	€ 38 132,76			<input type="checkbox"/>	<input checked="" type="checkbox"/>	
T008274	PETILIA POLICASTRO	4	5	Fabbr Rurale	0	1	10	-00	-00	€ 0,00			<input type="checkbox"/>	<input checked="" type="checkbox"/>	
T008275	PETILIA POLICASTRO	4	6	Fabbr Rurale	0	1	30	-00	-00	€ 0,00			<input type="checkbox"/>	<input checked="" type="checkbox"/>	
T008276	PETILIA POLICASTRO	4	7	Pascolo Arb 1	19	18	20	247,67	198,13	€ 33 705,71			<input type="checkbox"/>	<input checked="" type="checkbox"/>	
T008277	PETILIA POLICASTRO	4	9	Pascolo Arb 1	9	18	30	118,57	94,85	€ 16 136,33			<input type="checkbox"/>	<input checked="" type="checkbox"/>	
T008278	PETILIA POLICASTRO	50	1	Pascolo Arb 1	40	80	0	526,79	421,43	€ 71 691,48			<input type="checkbox"/>	<input checked="" type="checkbox"/>	
T008279	PETILIA POLICASTRO	50	16	Pascolo Arb 1	8	88	0	114,65	91,72	€ 15 602,86			<input type="checkbox"/>	<input checked="" type="checkbox"/>	
T008280	PETILIA POLICASTRO	50	17	Pascolo Arb 1	2	58	40	33,36	26,69	€ 4 540,00			<input type="checkbox"/>	<input checked="" type="checkbox"/>	
T008281	PETILIA POLICASTRO	50	19	Pascolo Arb 1	0	95	30	12,30	9,84	€ 1 673,92			<input type="checkbox"/>	<input checked="" type="checkbox"/>	
T008282	PETILIA POLICASTRO	50	5	Pascolo Arb 1	33	60	20	433,85	347,08	€ 59 043,17			<input type="checkbox"/>	<input checked="" type="checkbox"/>	
T008283	PETILIA POLICASTRO	50	6	Pascolo Arb 1	2	90	60	37,52	30,02	€ 5 106,14			<input type="checkbox"/>	<input checked="" type="checkbox"/>	
T008284	PETILIA POLICASTRO	7	12	Frutteto 2	0	70	20	39,88	41,69	€ 5 427,32			<input type="checkbox"/>	<input checked="" type="checkbox"/>	
T008285	PETILIA POLICASTRO	7	13	Fabbr Rurale	0	0	53	-00	-00	€ 0,00			<input type="checkbox"/>	<input checked="" type="checkbox"/>	
T008286	PETILIA POLICASTRO	7	14	Pascolo 2	0	0	94	0,05	0,02	€ 6,80			<input type="checkbox"/>	<input checked="" type="checkbox"/>	
T008287	PETILIA POLICASTRO	9	6	Bosco Alto 1	0	3	30	0,26	0,10	€ 35,38			<input type="checkbox"/>	<input checked="" type="checkbox"/>	
T008288	PETILIA POLICASTRO	9	9	Bosco Alto 1	8	64	70	66,99	26,79	€ 9 116,75			<input type="checkbox"/>	<input checked="" type="checkbox"/>	
<b>75</b>	<b>Totali per Comune</b>							<b>€ 1 145 357,17</b>							
T005631	SAVELLI	11	140	Pascolo Arb	0	23	20	1,56	0,72	€ 212,30			<input type="checkbox"/>	<input checked="" type="checkbox"/>	
T005594	SAVELLI	2	1	Bosco Alto	13	86	60	107,42	42,97	€ 14 618,92			<input type="checkbox"/>	<input checked="" type="checkbox"/>	
T005600	SAVELLI	2	11	Bosco Ceduo 1	49	34	20	280,31	152,90	€ 38 147,73			<input type="checkbox"/>	<input checked="" type="checkbox"/>	
T005601	SAVELLI	2	12	Bosco Alto	0	12	40	0,96	0,38	€ 130,65			<input type="checkbox"/>	<input checked="" type="checkbox"/>	
T005595	SAVELLI	2	2	Bosco Alto	253	77	80	1 965,98	786,39	€ 267 552,58			<input type="checkbox"/>	<input checked="" type="checkbox"/>	
T005596	SAVELLI	2	4	Semin Irrig 2	7	80	30	161,20	80,60	€ 21 937,90			<input type="checkbox"/>	<input checked="" type="checkbox"/>	
T005597	SAVELLI	2	6	Bosco Alto	0	2	60	0,20	0,08	€ 27,22			<input type="checkbox"/>	<input checked="" type="checkbox"/>	
T005598	SAVELLI	2	7	Bosco Alto	0	1	40	0,11	0,04	€ 14,97			<input type="checkbox"/>	<input checked="" type="checkbox"/>	
T005599	SAVELLI	2	8	Bosco Alto	0	19	40	1,50	0,60	€ 204,14			<input type="checkbox"/>	<input checked="" type="checkbox"/>	

ID TERRENO	Comune	Foglio	Particella	Coltura	ha	a	ca	Reddito Dominicale	Reddito Agrario	Valore 2014	Provenienza	Destinazione d'uso	Pat. Disponibile	Pat. Indisponibile
T005605	SAVELLI	3	10	Bosco Ceduo 1	3	7	80	17,49	9,54	€ 2 380,24			<input type="checkbox"/>	<input checked="" type="checkbox"/>
T005606	SAVELLI	3	20	Semin Irrig 1	0	75	60	29,28	17,57	€ 3 984,75			<input type="checkbox"/>	<input checked="" type="checkbox"/>
T005607	SAVELLI	3	21	Fabbr Rurale	0	0	32	-00		€ 0,00			<input type="checkbox"/>	<input checked="" type="checkbox"/>
T005608	SAVELLI	3	22	Bosco Alto	54	60	10	422,99	169,19	€ 57 565,22			<input type="checkbox"/>	<input checked="" type="checkbox"/>
T005609	SAVELLI	3	23	Seminativo 2	3	10	90	40,14	169,19	€ 5 462,70			<input type="checkbox"/>	<input checked="" type="checkbox"/>
T005602	SAVELLI	3	7	Bosco Alto	0	0	66	0,05	0,02	€ 6,80			<input type="checkbox"/>	<input checked="" type="checkbox"/>
T005603	SAVELLI	3	8	Bosco Alto	0	10	60	0,82	0,33	€ 111,59			<input type="checkbox"/>	<input checked="" type="checkbox"/>
T005604	SAVELLI	3	9	Bosco Ceduo 1	177	71	80	1 009,62	550,70	€ 137 400,40			<input type="checkbox"/>	<input checked="" type="checkbox"/>
T005610	SAVELLI	4	27	Bosco Alto	1	77	80	13,77	5,51	€ 1 873,98			<input type="checkbox"/>	<input checked="" type="checkbox"/>
T005611	SAVELLI	4	28	Semin Irrig 2	0	90	10	18,61	9,31	€ 2 532,66			<input type="checkbox"/>	<input checked="" type="checkbox"/>
T005612	SAVELLI	4	29	Semin Irrig 2	0	23	40	4,83	2,42	€ 657,32			<input type="checkbox"/>	<input checked="" type="checkbox"/>
T005613	SAVELLI	4	30	Semin Irrig 2	1	90	50	39,35	19,68	€ 5 355,19			<input type="checkbox"/>	<input checked="" type="checkbox"/>
T005614	SAVELLI	4	38	Bosco Alto	2	84	50	22,04	8,82	€ 2 999,45			<input type="checkbox"/>	<input checked="" type="checkbox"/>
T005615	SAVELLI	4	93	Bosco Alto	59	66	0	462,18	184,87	€ 62 898,63			<input type="checkbox"/>	<input checked="" type="checkbox"/>
T005616	SAVELLI	9	29	Bosco Ceduo 1	0	34	70	1,97	1,08	€ 268,10			<input type="checkbox"/>	<input checked="" type="checkbox"/>
T005617	SAVELLI	9	30	Bosco Alto	34	11	10	264,25	105,70	€ 35 962,10			<input type="checkbox"/>	<input checked="" type="checkbox"/>
T005618	SAVELLI	9	32	Bosco Ceduo 1	6	9	30	34,61	18,88	€ 4 710,12			<input type="checkbox"/>	<input checked="" type="checkbox"/>
T005619	SAVELLI	9	33	Bosco Alto	57	15	70	442,79	177,11	€ 60 259,82			<input type="checkbox"/>	<input checked="" type="checkbox"/>
T005620	SAVELLI	9	43	Semin Arb 2	0	4	80	0,74	0,32	€ 100,71			<input type="checkbox"/>	<input checked="" type="checkbox"/>
T005621	SAVELLI	9	54	Pascolo	31	0	1	0,64		€ 87,10			<input type="checkbox"/>	<input checked="" type="checkbox"/>
T005622	SAVELLI	9	59	Bosco Alto	1	51	0	11,70	4,68	€ 1 592,27			<input type="checkbox"/>	<input checked="" type="checkbox"/>
T005623	SAVELLI	9	60	Pascolo Arb	2	52	70	16,85	7,83	€ 2 293,27			<input type="checkbox"/>	<input checked="" type="checkbox"/>
T005624	SAVELLI	9	61	Bosco Ceduo 1	67	51	40	383,55	209,21	€ 52 197,78			<input type="checkbox"/>	<input checked="" type="checkbox"/>
T005625	SAVELLI	9	62	Pascolo Arb	1	37	70	9,25	4,27	€ 1 258,84			<input type="checkbox"/>	<input checked="" type="checkbox"/>
T005626	SAVELLI	9	65	Bosco Ceduo 1	115	85	50	658,18	359,00	€ 89 572,51			<input type="checkbox"/>	<input checked="" type="checkbox"/>
T005627	SAVELLI	9	71	Semin Irrig 2	0	46	10	9,52	4,76	€ 1 295,59			<input type="checkbox"/>	<input checked="" type="checkbox"/>
T005628	SAVELLI	9	86	Frutteto 1	0	40	60	19,92	10,48	€ 2 710,94			<input type="checkbox"/>	<input checked="" type="checkbox"/>
T005629	SAVELLI	9	90	Bosco Alto	0	38	0	2,94	10,48	€ 400,11			<input type="checkbox"/>	<input checked="" type="checkbox"/>
T005630	SAVELLI	9	94	Bosco Ceduo 1	0	47	80	2,72	1,48	€ 370,17			<input type="checkbox"/>	<input checked="" type="checkbox"/>
<b>38</b>	<b>Totali per Comune</b>									<b>€ 879 154,75</b>				
T006910	VERZINO	1	29	Bosco Ceduo 1	22	19	20	80,23	68,77	€ 10 918,60			<input type="checkbox"/>	<input checked="" type="checkbox"/>
T006911	VERZINO	12	1	Pascolo 2	0	1	90	0,12	0,06	€ 16,33			<input type="checkbox"/>	<input checked="" type="checkbox"/>

ID TERRENO	Comune	Foglio	Particella	Coltura	ha	a	ca	Reddito Dominicale	Reddito Agrario	Valore 2014	Provenienza	Destinazione d'uso	Pat. Disponibile	Pat. Indisponibile
T006912	VERZINO	12	10	Pascolo Cesp	49	89	27	206,14	51,33	€ 28 053,84			<input type="checkbox"/>	<input checked="" type="checkbox"/>
T006913	VERZINO	12	111	Bosco Ceduo 1	4	63	80	16,77	14,37	€ 2 282,25			<input type="checkbox"/>	<input checked="" type="checkbox"/>
T006914	VERZINO	12	12	Bosco Ceduo 2	1	95	50	6,06	6,06	€ 824,71			<input type="checkbox"/>	<input checked="" type="checkbox"/>
T006915	VERZINO	12	13	Bosco Ceduo 1	5	47	70	19,80	16,97	€ 2 694,61			<input type="checkbox"/>	<input checked="" type="checkbox"/>
T006916	VERZINO	12	14	Pascolo 1	0	18	50	1,72	1,15	€ 234,08			<input type="checkbox"/>	<input checked="" type="checkbox"/>
T006917	VERZINO	12	15	Pascolo Cesp	2	53	0	10,45	2,61	€ 1 422,15			<input type="checkbox"/>	<input checked="" type="checkbox"/>
T006918	VERZINO	12	17	Pascolo Cesp	111	45	70	460,50	115,13	€ 62 670,00			<input type="checkbox"/>	<input checked="" type="checkbox"/>
T006919	VERZINO	12	18	Pascolo 1	0	25	80	2,40	1,60	€ 326,62			<input type="checkbox"/>	<input checked="" type="checkbox"/>
T006920	VERZINO	12	19	Pascolo 1	0	80	80	7,51	5,01	€ 1 022,04			<input type="checkbox"/>	<input checked="" type="checkbox"/>
T006921	VERZINO	12	2	Orto Irrig	0	80	80	7,51	5,01	€ 1 022,04			<input type="checkbox"/>	<input checked="" type="checkbox"/>
T008159	VERZINO	12	20	Pascolo Cesp	23	75	30	98,14	24,53	€ 13 355,99			<input type="checkbox"/>	<input checked="" type="checkbox"/>
T008160	VERZINO	12	21	Pascolo 1	1	25	20	11,64	7,76	€ 1 584,10			<input type="checkbox"/>	<input checked="" type="checkbox"/>
T008161	VERZINO	12	22	Pascolo 1	5	34	90	49,73	33,15	€ 6 767,82			<input type="checkbox"/>	<input checked="" type="checkbox"/>
T008162	VERZINO	12	23	Pascolo 1	2	39	80	22,29	14,86	€ 3 033,47			<input type="checkbox"/>	<input checked="" type="checkbox"/>
T008163	VERZINO	12	24	Pascolo 1	3	69	60	34,36	22,91	€ 4 676,09			<input type="checkbox"/>	<input checked="" type="checkbox"/>
T008164	VERZINO	12	25	Bosco Ceduo 2	6	16	40	19,10	19,10	€ 2 599,34			<input type="checkbox"/>	<input checked="" type="checkbox"/>
T008165	VERZINO	12	26	Pascolo 1	0	57	70	5,36	3,58	€ 729,45			<input type="checkbox"/>	<input checked="" type="checkbox"/>
T008166	VERZINO	12	27	Pascolo 1	1	17	70	10,94	7,29	€ 1 488,84			<input type="checkbox"/>	<input checked="" type="checkbox"/>
T008167	VERZINO	12	28	Querceto	0	19	80	0,82	0,20	€ 111,59			<input type="checkbox"/>	<input checked="" type="checkbox"/>
T008168	VERZINO	12	29	Pascolo 2	15	76	80	97,72	48,86	€ 13 298,83			<input type="checkbox"/>	<input checked="" type="checkbox"/>
T008169	VERZINO	12	3	Pascolo Cesp	0	18	30	0,76	0,19	€ 103,43			<input type="checkbox"/>	<input checked="" type="checkbox"/>
T008170	VERZINO	12	30	Pascolo 1	0	69	60	6,47	6,31	€ 880,51			<input type="checkbox"/>	<input checked="" type="checkbox"/>
T008171	VERZINO	12	35	Pascolo 1	2	18	10	20,28	13,52	€ 2 759,93			<input type="checkbox"/>	<input checked="" type="checkbox"/>
T008172	VERZINO	12	37	Pascolo 1	1	38	30	12,86	8,57	€ 1 750,13			<input type="checkbox"/>	<input checked="" type="checkbox"/>
T008173	VERZINO	12	38	Pascolo Arb	1	46	40	13,61	4,54	€ 1 852,20			<input type="checkbox"/>	<input checked="" type="checkbox"/>
T008174	VERZINO	12	4	Pascolo Arb	0	24	30	2,26	0,75	€ 307,57			<input type="checkbox"/>	<input checked="" type="checkbox"/>
T008175	VERZINO	12	41	Pascolo 1	0	44	30	4,12	2,75	€ 560,70			<input type="checkbox"/>	<input checked="" type="checkbox"/>
T008176	VERZINO	12	42	Pascolo 1	0	43	40	4,03	2,69	€ 548,45			<input type="checkbox"/>	<input checked="" type="checkbox"/>
T008177	VERZINO	12	43	Pascolo Cesp	0	18	30	0,76	0,19	€ 103,43			<input type="checkbox"/>	<input checked="" type="checkbox"/>
T008178	VERZINO	12	44	Querceto	2	13	80	8,83	2,21	€ 1 201,69			<input type="checkbox"/>	<input checked="" type="checkbox"/>
T008179	VERZINO	12	45	Pascolo Arb	0	83	30	7,74	2,58	€ 1 053,35			<input type="checkbox"/>	<input checked="" type="checkbox"/>
T008180	VERZINO	12	46	Pascolo 1	0	52	60	4,89	3,26	€ 665,49			<input type="checkbox"/>	<input checked="" type="checkbox"/>

ID TERRENO	Comune	Foglio	Particella	Coltura	ha	a	ca	Reddito Dominicale	Reddito Agrario	Valore 2014	Provenienza	Destinazione d'uso	Pat. Disponibile	Pat. Indisponibile	
T008181	VERZINO	12	47	Pascolo Cesp	40	68	10	168,08	42,02	€ 22 874,21			<input type="checkbox"/>	<input checked="" type="checkbox"/>	
T008182	VERZINO	12	5	Pascolo Cesp	0	9	80	0,40	0,10	€ 54,44			<input type="checkbox"/>	<input checked="" type="checkbox"/>	
T008183	VERZINO	12	6	Bosco Ceduo 2	40	17	0	124,48	124,48	€ 16 940,63			<input type="checkbox"/>	<input checked="" type="checkbox"/>	
T008184	VERZINO	12	8	Bosco Ceduo 1	10	19	50	36,86	31,59	€ 5 016,32			<input type="checkbox"/>	<input checked="" type="checkbox"/>	
T008185	VERZINO	12	9	Bosco Ceduo 2	1	72	50	5,35	5,35	€ 728,09			<input type="checkbox"/>	<input checked="" type="checkbox"/>	
T008186	VERZINO	13	46	Pascolo Cesp	0	55	90	2,30	0,58	€ 313,01			<input type="checkbox"/>	<input checked="" type="checkbox"/>	
T008187	VERZINO	3	107	Pascolo 2	0	29	0	1,80	0,90	€ 244,96			<input type="checkbox"/>	<input checked="" type="checkbox"/>	
T008188	VERZINO	3	109	Pascolo Arb	10	13	70	94,24	31,41	€ 12 825,24			<input type="checkbox"/>	<input checked="" type="checkbox"/>	
T008189	VERZINO	3	11	Semin Arb 2	3	25	20	75,58	31,91	€ 10 286,18			<input type="checkbox"/>	<input checked="" type="checkbox"/>	
T008190	VERZINO	3	110	Pascolo 1	0	12	70	1,18	0,79	€ 160,59			<input type="checkbox"/>	<input checked="" type="checkbox"/>	
T008191	VERZINO	3	115	Pascolo 2	0	79	80	4,95	2,47	€ 673,65			<input type="checkbox"/>	<input checked="" type="checkbox"/>	
T008192	VERZINO	3	116	Pascolo 2	0	95	70	5,93	2,97	€ 807,02			<input type="checkbox"/>	<input checked="" type="checkbox"/>	
T008193	VERZINO	3	117	Pascolo 1	3	76	10	34,96	23,31	€ 4 757,75			<input type="checkbox"/>	<input checked="" type="checkbox"/>	
T008194	VERZINO	3	118	Pascolo 1	0	90	30	8,39	5,60	€ 1 141,81			<input type="checkbox"/>	<input checked="" type="checkbox"/>	
T008195	VERZINO	3	121	Incolto sterile	0	1	10	-00	-00	€ 0,00			<input type="checkbox"/>	<input checked="" type="checkbox"/>	
T008196	VERZINO	3	122	Pascolo 2	18	69	40	115,86	57,93	€ 15 767,53			<input type="checkbox"/>	<input checked="" type="checkbox"/>	
T008197	VERZINO	3	123	Pascolo 2	20	53	40	127,26	63,63	€ 17 318,97			<input type="checkbox"/>	<input checked="" type="checkbox"/>	
T008198	VERZINO	3	189	Pascolo Arb	4	27	66	39,76	13,25	€ 5 410,99			<input type="checkbox"/>	<input checked="" type="checkbox"/>	
T008199	VERZINO	3	4	Vigneto 2	0	9	70	6,76	5,01	€ 919,98			<input type="checkbox"/>	<input checked="" type="checkbox"/>	
T008200	VERZINO	3	5	Semin Irrig	0	7	70	3,38	1,79	€ 459,99			<input type="checkbox"/>	<input checked="" type="checkbox"/>	
<b>54</b>	<b>Totali per Comune</b>									<b>€ 287 621,00</b>					
<b>712</b>	<b>TOTALI PER PROVINCIA</b>							<b>€ 33 182,94</b>	<b>€ 19 227,76</b>	<b>€ 5 453 050,39</b>					



# Valore Terreni Provincia di CROTONE

Regione Calabria  
Dipartimento Bilancio e Patrimonio  
Settore 4 - Demanio e Patrimonio

N° TERRENI PER COMUNE	COMUNE	Reddito Dominicale	Valore 2014
2	BELVEDERE DI SPINELLO	€ 50,39	€ 6 857,64
26	CASTELSILANO	€ 1 150,21	€ 156 533,46
74	CROTONE	€ 1 112,05	€ 1 088 483,85
21	CUTRO	€ 451,25	€ 61 411,16
402	ISOLA DI CAPO RIZZUTO	€ 9 709,03	€ 1 321 313,57
19	MESORACA	€ 3 720,40	€ 506 313,71
1	PALLAGORIO	€ 0,03	€ 4,08
75	PETILIA POLICASTRO	€ 8 416,10	€ 1 145 357,17
38	SAVELLI	€ 6 460,04	€ 879 154,75
54	VERZINO	€ 2 113,44	€ 287 621,00
<b>712</b>		<b>€ 33 182,94</b>	<b>€ 5 453 050,39</b>

# Regione Calabria

*Dipartimento 4 - Bilancio e Patrimonio*

*Settore 4 - Demanio e Patrimonio Immobiliare*

*Inventario dei Beni Demaniali e Patrimoniali - Anno 2014*  
*10 - Terreni provincia di Reggio Calabria*



# Elenco Terreni Provincia di REGGIO CALABRIA

Regione Calabria  
Dipartimento Bilancio e Patrimonio  
Settore 4 - Demanio e Patrimonio

ID TERRENO	Comune	Foglio	Particella	Coltura	ha	a	ca	Reddito Dominicale	Reddito Agrario	Valore 2014	Provenienza	Destinazione d'uso	Pat. Disponibile	Pat. Indisponibile
T002722	AFRICO	37	16	Fu d'accertamento		6	10	-00	-00	€ 0,00		Gestione AFOR	<input type="checkbox"/>	<input checked="" type="checkbox"/>
<b>1</b>	<b>Totali per Comune</b>							<b>€ 0,00</b>						
T002726	ANTONIMINA	1	15	Pascolo 2		67	50	2,09	0,70	€ 284,43			<input type="checkbox"/>	<input checked="" type="checkbox"/>
T002727	ANTONIMINA	1	16	Pascolo 2		11	80	0,37	0,12	€ 50,35			<input type="checkbox"/>	<input checked="" type="checkbox"/>
T002728	ANTONIMINA	1	17	Pascolo 2	2	6	0	6,38	2,13	€ 868,26			<input type="checkbox"/>	<input checked="" type="checkbox"/>
T002729	ANTONIMINA	1	18	Bosco Alto 1		28	15	5,09	1,74	€ 692,70			<input type="checkbox"/>	<input checked="" type="checkbox"/>
T002730	ANTONIMINA	1	19	Bosco Alto 1		61	0						<input type="checkbox"/>	<input checked="" type="checkbox"/>
T002723	ANTONIMINA	1	2	Pascolo 2	43	98	20	136,29	45,43	€ 18 547,87		Gestione AFOR	<input type="checkbox"/>	<input checked="" type="checkbox"/>
T002731	ANTONIMINA	1	20	Bosco Alto 1		23	85	4,31	1,48	€ 586,55			<input type="checkbox"/>	<input checked="" type="checkbox"/>
T002724	ANTONIMINA	1	3	Bosco Alto 1	36	3	60	651,39	223,33	€ 88 648,45		Gestione AFOR	<input type="checkbox"/>	<input checked="" type="checkbox"/>
T002725	ANTONIMINA	1	4	Semin Irrig 3		11	20	2,43	2,02	€ 330,70		Gestione AFOR	<input type="checkbox"/>	<input checked="" type="checkbox"/>
T002748	ANTONIMINA	12	103	Pascolo Cesp 2	3	28	60	5,09	3,39	€ 692,70		Gestione AFOR	<input type="checkbox"/>	<input checked="" type="checkbox"/>
T002741	ANTONIMINA	4	109	Semin Irrig 3		3	45	0,75	0,62	€ 102,07			<input type="checkbox"/>	<input checked="" type="checkbox"/>
T002742	ANTONIMINA	4	110	Semin Irrig 3		17	65	3,83	3,19	€ 521,23			<input type="checkbox"/>	<input checked="" type="checkbox"/>
T002743	ANTONIMINA	4	111	Bosco Alto 1		5	0	0,90	0,31	€ 122,48			<input type="checkbox"/>	<input checked="" type="checkbox"/>
T002744	ANTONIMINA	4	112	Bosco Alto 1		1	95	0,35	0,12	€ 47,63			<input type="checkbox"/>	<input checked="" type="checkbox"/>
T002745	ANTONIMINA	4	113	Bosco Alto 1	4	4	0	73,03	25,04	€ 9 938,74			<input type="checkbox"/>	<input checked="" type="checkbox"/>
T002746	ANTONIMINA	4	114	Bosco Alto 1		1	90	0,34	0,12	€ 46,27			<input type="checkbox"/>	<input checked="" type="checkbox"/>
T002747	ANTONIMINA	4	115	Bosco Alto 1	1	0	85	18,23	6,25	€ 2 480,94			<input type="checkbox"/>	<input checked="" type="checkbox"/>
T002732	ANTONIMINA	4	26	Semin Irrig 3		35	30	6,38		€ 868,26		Gestione AFOR	<input type="checkbox"/>	<input checked="" type="checkbox"/>
T002733	ANTONIMINA	4	27	Bosco Alto 1		47	80	8,64	2,96	€ 1 175,83		Gestione AFOR	<input type="checkbox"/>	<input checked="" type="checkbox"/>
T008807	ANTONIMINA	4	29a	Bosco Alto 1	145	43	80	2 628,94	901,35	€ 357 775,61		Gestione AFOR	<input type="checkbox"/>	<input checked="" type="checkbox"/>
T008808	ANTONIMINA	4	29b	Pascolo arb 2	6	0	0	46,48	21,69	€ 6 325,52		Gestione AFOR	<input type="checkbox"/>	<input checked="" type="checkbox"/>
T002735	ANTONIMINA	4	30	Seminativo 4	1	94	20	16,05		€ 2 184,26		Gestione AFOR	<input type="checkbox"/>	<input checked="" type="checkbox"/>
T002736	ANTONIMINA	4	31	Seminativo 4		31	10	2,57	2,09	€ 349,75		Gestione AFOR	<input type="checkbox"/>	<input checked="" type="checkbox"/>
T002737	ANTONIMINA	4	32	Pascolo Cesp 2	2	75	40	4,27	2,84	€ 581,11		Gestione AFOR	<input type="checkbox"/>	<input checked="" type="checkbox"/>
T002738	ANTONIMINA	4	33	Bosco Alto 1		47	90	8,66	2,97	€ 1 178,55		Gestione AFOR	<input type="checkbox"/>	<input checked="" type="checkbox"/>
T002739	ANTONIMINA	4	34	Bosco Alto 1		65	0	11,75	4,03	€ 1 599,07		Gestione AFOR	<input type="checkbox"/>	<input checked="" type="checkbox"/>
T002740	ANTONIMINA	4	35	Bosco Alto 1	1	82	30	32,95	11,30	€ 4 484,21		Gestione AFOR	<input type="checkbox"/>	<input checked="" type="checkbox"/>



ID TERRENO	Comune	Foglio	Particella	Coltura	ha	a	ca	Reddito Dominicale	Reddito Agrario	Valore 2014	Provenienza	Destinazione d'uso	Pat. Disponibile	Pat. Indisponibile	
<b>27</b>	<b>Totali per Comune</b>							<b>€ 500 483,56</b>							
T008645	ARDORE	24	528	Semin Arb 1		2	0	1,50	0,46	€ 204,14			<input type="checkbox"/>	<input checked="" type="checkbox"/>	
T008646	ARDORE	24	530	Uliveto 2		12	30	9,85	4,45	€ 1 340,50			<input type="checkbox"/>	<input checked="" type="checkbox"/>	
T008647	ARDORE	28	173	Semin Arb 1		1	90	1,42	0,44	€ 193,25			<input type="checkbox"/>	<input checked="" type="checkbox"/>	
T008648	ARDORE	28	211	Uliveto 2		20	24	16,20	7,32	€ 2 204,68			<input type="checkbox"/>	<input checked="" type="checkbox"/>	
T008649	ARDORE	28	212	Uliveto 2		2	47	1,98	0,89	€ 269,46			<input type="checkbox"/>	<input checked="" type="checkbox"/>	
T008650	ARDORE	28	213	Uliveto 2		3	30	2,64	1,19	€ 359,28			<input type="checkbox"/>	<input checked="" type="checkbox"/>	
T008651	ARDORE	28	215	Pascolo Arb 1		2	80	0,36	0,14	€ 48,99			<input type="checkbox"/>	<input checked="" type="checkbox"/>	
T008652	ARDORE	28	217	Uliveto 1		6	15	6,19	2,22	€ 842,40			<input type="checkbox"/>	<input checked="" type="checkbox"/>	
T008653	ARDORE	28	219	Uliveto 1		2	16	2,18	0,78	€ 296,68			<input type="checkbox"/>	<input checked="" type="checkbox"/>	
T008654	ARDORE	28	220	Uliveto 1		2	10	2,11	0,76	€ 287,15			<input type="checkbox"/>	<input checked="" type="checkbox"/>	
T008655	ARDORE	28	221	Uliveto 1		1	11	1,12	0,40	€ 152,42			<input type="checkbox"/>	<input checked="" type="checkbox"/>	
T008656	ARDORE	28	449	Uliveto 1		20	16	20,30	7,29	€ 2 762,65			<input type="checkbox"/>	<input checked="" type="checkbox"/>	
T008657	ARDORE	28	450	Uliveto 1		2	72	2,74	0,98	€ 372,89			<input type="checkbox"/>	<input checked="" type="checkbox"/>	
<b>13</b>	<b>Totali per Comune</b>							<b>€ 9 334,50</b>							
T002751	BAGALADI	10	19	Semin Irrig 2		32	40	21,59	10,04	€ 2 938,21		Gestione AFOR	<input type="checkbox"/>	<input checked="" type="checkbox"/>	
T002752	BAGALADI	10	20	Semin Irrig Arb 4		12	20	4,03	2,84	€ 548,45		Gestione AFOR	<input type="checkbox"/>	<input checked="" type="checkbox"/>	
T002753	BAGALADI	10	21	Semin Irrig Arb 4		42	50	14,05	9,88	€ 1 912,08		Gestione AFOR	<input type="checkbox"/>	<input checked="" type="checkbox"/>	
T002754	BAGALADI	10	22	Pascolo 2	78	54	20	283,94	81,13	€ 38 641,74		Gestione AFOR	<input type="checkbox"/>	<input checked="" type="checkbox"/>	
T002755	BAGALADI	10	25	Semin Irrig 2		7	70	5,13	2,39	€ 698,15		Gestione AFOR	<input type="checkbox"/>	<input checked="" type="checkbox"/>	
T002750	BAGALADI	10	3	Seminativo 2	4	4	40	41,77	22,97	€ 5 684,53		Gestione AFOR	<input type="checkbox"/>	<input checked="" type="checkbox"/>	
T002756	BAGALADI	12	14	Seminativo 2	17	19	20	177,58	97,67	€ 24 167,08		Gestione AFOR	<input type="checkbox"/>	<input checked="" type="checkbox"/>	
T002757	BAGALADI	17	10	Seminativo 2		54	80	5,66	3,11	€ 770,28		Gestione AFOR	<input type="checkbox"/>	<input checked="" type="checkbox"/>	
T002758	BAGALADI	17	11	Seminativo 2		14	4	1,49	0,82	€ 202,78		Gestione AFOR	<input type="checkbox"/>	<input checked="" type="checkbox"/>	
T002759	BAGALADI	17	12	Seminativo 2		9	50	0,98	0,54	€ 133,37		Gestione AFOR	<input type="checkbox"/>	<input checked="" type="checkbox"/>	
T002760	BAGALADI	17	13	Pascolo 2	2	56	20	9,26	2,65	€ 1 260,20		Gestione AFOR	<input type="checkbox"/>	<input checked="" type="checkbox"/>	
T002761	BAGALADI	17	14	Seminativo 2		28	80	2,97	1,64	€ 404,19		Gestione AFOR	<input type="checkbox"/>	<input checked="" type="checkbox"/>	
T002762	BAGALADI	17	15	Fabbr Rurale			92	-00		€ 0,00		Gestione AFOR	<input type="checkbox"/>	<input checked="" type="checkbox"/>	
T002763	BAGALADI	17	16	Semin Irrig Arb 4		14	0	4,63	3,25	€ 630,10		Gestione AFOR	<input type="checkbox"/>	<input checked="" type="checkbox"/>	
T002764	BAGALADI	17	17	Bosco Alto 2		31	70	1,80	0,16	€ 244,96			<input type="checkbox"/>	<input checked="" type="checkbox"/>	
T002765	BAGALADI	17	18	Pascolo 2		69	50	2,78	0,79	€ 378,33			<input type="checkbox"/>	<input checked="" type="checkbox"/>	
T002766	BAGALADI	17	28	Pascolo 2	2	36	80	11,31	3,23	€ 1 539,19			<input type="checkbox"/>	<input checked="" type="checkbox"/>	

ID TERRENO	Comune	Foglio	Particella	Coltura	ha	a	ca	Reddito Dominicale	Reddito Agrario	Valore 2014	Provenienza	Destinazione d'uso	Pat. Disponibile	Pat. Indisponibile
T009712	BAGALADI	17	53	Pascolo 2	3	78	60	13,69	3,91	€ 1 863,09			<input type="checkbox"/>	<input checked="" type="checkbox"/>
T009713	BAGALADI	17	54	Seminativo 2		97	0	10,02	5,51	€ 1 363,63			<input type="checkbox"/>	<input checked="" type="checkbox"/>
T009714	BAGALADI	17	55	Semin Irrig Arb 4		28	70	9,49	6,67	€ 1 291,51			<input type="checkbox"/>	<input checked="" type="checkbox"/>
T009715	BAGALADI	17	56	Pascolo 2		7	30	0,26	0,08	€ 35,38			<input type="checkbox"/>	<input checked="" type="checkbox"/>
T009716	BAGALADI	17	57	Pascolo 2		76	0	2,75	0,79	€ 374,25			<input type="checkbox"/>	<input checked="" type="checkbox"/>
T002768	BAGALADI	22	10	Pascolo Arb 3	77	5	60	397,96	198,98	€ 54 158,86		Gestione AFOR	<input type="checkbox"/>	<input checked="" type="checkbox"/>
T002769	BAGALADI	22	12	Semin Irrig 2		13	50	8,99	4,18	€ 1 223,46		Gestione AFOR	<input type="checkbox"/>	<input checked="" type="checkbox"/>
T002770	BAGALADI	22	13	Semin Irrig Arb 4		9	20	3,04	2,14	€ 413,72		Gestione AFOR	<input type="checkbox"/>	<input checked="" type="checkbox"/>
T002771	BAGALADI	22	23	Pascolo Arb 2	2	47	40	19,17	6,39	€ 2 608,87		Gestione AFOR	<input type="checkbox"/>	<input checked="" type="checkbox"/>
T002767	BAGALADI	22	5	Pascolo Arb 3	45	2	30	232,52	116,26	€ 31 643,93		Gestione AFOR	<input type="checkbox"/>	<input checked="" type="checkbox"/>
T002749	BAGALADI	6	16	Pascolo Arb 3	15	29	40	78,99	39,49	€ 10 749,84		Gestione AFOR	<input type="checkbox"/>	<input checked="" type="checkbox"/>
<b>28</b>	<b>Totali per Comune</b>									<b>€ 185 880,17</b>				
T002772	BAGNARA CALABRA	14	368	Bosco Ceduo 1		4	20	1,19	0,09	€ 161,95			<input type="checkbox"/>	<input checked="" type="checkbox"/>
T002773	BAGNARA CALABRA	14	370	Bosco Ceduo 2		0	7	0,01	0,01	€ 1,36			<input type="checkbox"/>	<input checked="" type="checkbox"/>
T002774	BAGNARA CALABRA	14	371	Bosco Ceduo 2		0	5	0,01	0,01	€ 1,36			<input type="checkbox"/>	<input checked="" type="checkbox"/>
T002775	BAGNARA CALABRA	14	373	Pascolo Cesp		15	42	0,40	0,40	€ 54,44			<input type="checkbox"/>	<input checked="" type="checkbox"/>
T002776	BAGNARA CALABRA	14	375	Pascolo Cesp		1	30	0,03	0,03	€ 4,08			<input type="checkbox"/>	<input checked="" type="checkbox"/>
T002777	BAGNARA CALABRA	14	378	Vigneto 1		4	22	7,19	3,05	€ 978,50			<input type="checkbox"/>	<input checked="" type="checkbox"/>
T002778	BAGNARA CALABRA	14	379	Vigneto 1		2	90	4,94	2,10	€ 672,29			<input type="checkbox"/>	<input checked="" type="checkbox"/>
T002779	BAGNARA CALABRA	14	381	Vigneto 1		3	8	5,25	2,23	€ 714,48			<input type="checkbox"/>	<input checked="" type="checkbox"/>
T002780	BAGNARA CALABRA	14	383	Vigneto 1		0	20	0,34	0,14	€ 46,27			<input type="checkbox"/>	<input checked="" type="checkbox"/>
T002781	BAGNARA CALABRA	14	385	Bosco Ceduo 2		23	80	4,92	0,49	€ 669,57			<input type="checkbox"/>	<input checked="" type="checkbox"/>
T002782	BAGNARA CALABRA	14	387	Bosco Ceduo 2		11	52	2,38	0,24	€ 323,90			<input type="checkbox"/>	<input checked="" type="checkbox"/>
T002783	BAGNARA CALABRA	14	388	Bosco Ceduo 2		0	10	0,02	0,01	€ 2,72			<input type="checkbox"/>	<input checked="" type="checkbox"/>
T002784	BAGNARA CALABRA	14	390	Seminativo 4		0	40	0,05	0,01	€ 6,80			<input type="checkbox"/>	<input checked="" type="checkbox"/>
T002785	BAGNARA CALABRA	14	391	Seminativo 4		0	10	0,01	0,01	€ 1,36			<input type="checkbox"/>	<input checked="" type="checkbox"/>
T004600	BAGNARA CALABRA	20	5	Pascolo Arb	2	36	40	24,42	12,21	€ 3 323,35			<input type="checkbox"/>	<input checked="" type="checkbox"/>
<b>15</b>	<b>Totali per Comune</b>									<b>€ 6 962,43</b>				
T008628	BIANCO	31	80	Uliveto 1		20	0	20,14	7,23	€ 2 740,88			<input type="checkbox"/>	<input checked="" type="checkbox"/>
T008622	BIANCO	31	82	Uliveto 1		2	10	2,11	0,76	€ 287,15			<input type="checkbox"/>	<input checked="" type="checkbox"/>
T008623	BIANCO	31	84	Uliveto 1		3	10	3,12	1,12	€ 424,60			<input type="checkbox"/>	<input checked="" type="checkbox"/>
T008624	BIANCO	31	88	Uliveto 1		6	0	6,04	2,17	€ 821,99			<input type="checkbox"/>	<input checked="" type="checkbox"/>

ID TERRENO	Comune	Foglio	Particella	Coltura	ha	a	ca	Reddito Dominicale	Reddito Agrario	Valore 2014	Provenienza	Destinazione d'uso	Pat. Disponibile	Pat. Indisponibile
T008626	BIANCO	31	89	Uliveto 1		1	50	1,51	0,54	€ 205,50			<input type="checkbox"/>	<input checked="" type="checkbox"/>
T008627	BIANCO	31	91	Uliveto 1			90	0,91	0,33	€ 123,84			<input type="checkbox"/>	<input checked="" type="checkbox"/>
T008625	BIANCO	33	41	Seminativo 4		29	0	3,74	2,55	€ 508,98			<input type="checkbox"/>	<input checked="" type="checkbox"/>
<b>7</b>	<b>Totali per Comune</b>							<b>€ 5 112,95</b>						
T002802	BIVONGI	11	1	Bosco Ceduo 2		60	40	6,24	1,87	€ 849,21		Gestione AFOR	<input type="checkbox"/>	<input checked="" type="checkbox"/>
T002805	BIVONGI	11	10	Bosco Ceduo 2	6	11	40	63,15	18,95	€ 8 594,16			<input type="checkbox"/>	<input checked="" type="checkbox"/>
T002806	BIVONGI	11	11	Vigneto 2		28	20	32,77	14,56	€ 4 459,71			<input type="checkbox"/>	<input checked="" type="checkbox"/>
T002807	BIVONGI	11	12	Vigneto 2		13	0	15,11	6,71	€ 2 056,34			<input type="checkbox"/>	<input checked="" type="checkbox"/>
T002803	BIVONGI	11	2	Bosco Ceduo 2	27	87	80	287,96	86,39	€ 39 188,82		Gestione AFOR	<input type="checkbox"/>	<input checked="" type="checkbox"/>
T002804	BIVONGI	11	3	Bosco Ceduo 2	21	72	80	224,43	67,33	€ 30 542,95		Gestione AFOR	<input type="checkbox"/>	<input checked="" type="checkbox"/>
T002808	BIVONGI	11	58	Incolto prod		22	60	0,23	0,12	€ 31,30			<input type="checkbox"/>	<input checked="" type="checkbox"/>
T002810	BIVONGI	12	13	Semin Irrig 2		5	40	1,67	0,84	€ 227,27		Gestione AFOR	<input type="checkbox"/>	<input checked="" type="checkbox"/>
T002809	BIVONGI	12	9	Bosco Ceduo 2	16	93	70	174,94	52,48	€ 23 807,80		Gestione AFOR	<input type="checkbox"/>	<input checked="" type="checkbox"/>
T002811	BIVONGI	16	1	Bosco Ceduo 2	23	91	20	246,99	74,10	€ 33 613,17		Gestione AFOR	<input type="checkbox"/>	<input checked="" type="checkbox"/>
T002812	BIVONGI	16	2	Bosco Ceduo 2	18	73	0	193,46	58,04	€ 26 328,20		Gestione AFOR	<input type="checkbox"/>	<input checked="" type="checkbox"/>
T002813	BIVONGI	16	5	Seminativo 2		8	10	1,46	1,25	€ 198,69		Gestione AFOR	<input type="checkbox"/>	<input checked="" type="checkbox"/>
T002814	BIVONGI	16	6	Bosco Ceduo 2	14	14	30	146,08	43,83	€ 19 880,20		Gestione AFOR	<input type="checkbox"/>	<input checked="" type="checkbox"/>
T002815	BIVONGI	18	1	Bosco Ceduo 2	19	38	60	200,24	60,07	€ 27 250,90			<input type="checkbox"/>	<input checked="" type="checkbox"/>
T002818	BIVONGI	18	13	Incolto prod	1	21	60	1,26	0,63	€ 171,48			<input type="checkbox"/>	<input checked="" type="checkbox"/>
T002816	BIVONGI	18	2	Vigneto 3		14	0	7,95	6,15	€ 1 081,93			<input type="checkbox"/>	<input checked="" type="checkbox"/>
T002817	BIVONGI	18	3	Vigneto 3		7	40	4,20	3,25	€ 571,58			<input type="checkbox"/>	<input checked="" type="checkbox"/>
T002819	BIVONGI	18	58	Incolto prod	1	6	70	1,10	0,55	€ 149,70			<input type="checkbox"/>	<input checked="" type="checkbox"/>
T002786	BIVONGI	2	2	Bosco Ceduo 3	94	47	50	683,09	292,75	€ 92 962,54		Gestione AFOR	<input type="checkbox"/>	<input checked="" type="checkbox"/>
T002787	BIVONGI	2	3	Fabbr Rurale		1	0	-00		€ 0,00		Gestione AFOR	<input type="checkbox"/>	<input checked="" type="checkbox"/>
T002788	BIVONGI	2	4	Semin Irrig 3	1	4	10	13,44	10,22	€ 1 829,07		Gestione AFOR	<input type="checkbox"/>	<input checked="" type="checkbox"/>
T002789	BIVONGI	2	5	Incolto prod		16	20	0,17	0,08	€ 23,14		Gestione AFOR	<input type="checkbox"/>	<input checked="" type="checkbox"/>
T002820	BIVONGI	20	1	Bosco Ceduo 3	8	49	80	61,44	26,33	€ 8 361,44		Gestione AFOR	<input type="checkbox"/>	<input checked="" type="checkbox"/>
T002796	BIVONGI	5	10	Semin Irrig 2		11	60	3,59	1,80	€ 488,57		Gestione AFOR	<input type="checkbox"/>	<input checked="" type="checkbox"/>
T002790	BIVONGI	5	2	Bosco Ceduo 2	1	66	40	17,19	5,16	€ 2 339,41		Gestione AFOR	<input type="checkbox"/>	<input checked="" type="checkbox"/>
T002797	BIVONGI	5	28	Bosco Ceduo 2	8	65	10	89,36	26,81	€ 12 161,11		Gestione AFOR	<input type="checkbox"/>	<input checked="" type="checkbox"/>
T002798	BIVONGI	5	29	Seminativo 2		11	20	2,02	1,74	€ 274,90		Gestione AFOR	<input type="checkbox"/>	<input checked="" type="checkbox"/>
T002791	BIVONGI	5	3	Bosco Ceduo 2	14	76	50	152,51	45,75	€ 20 755,27		Gestione AFOR	<input type="checkbox"/>	<input checked="" type="checkbox"/>

ID TERRENO	Comune	Foglio	Particella	Coltura	ha	a	ca	Reddito Dominicale	Reddito Agrario	Valore 2014	Provenienza	Destinazione d'uso	Pat. Disponibile	Pat. Indisponibile
T002799	BIVONGI	5	30	Semin Irrig 2		16	30	5,05	2,53	€ 687,26		Gestione AFOR	<input type="checkbox"/>	<input checked="" type="checkbox"/>
T002800	BIVONGI	5	33	Seminativo 2		16	20	2,93	2,51	€ 398,75		Gestione AFOR	<input type="checkbox"/>	<input checked="" type="checkbox"/>
T002801	BIVONGI	5	34	Bosco Ceduo 2	6	46	70	66,80	20,04	€ 9 090,89			<input type="checkbox"/>	<input checked="" type="checkbox"/>
T002792	BIVONGI	5	4	Semin Irrig 3		5	60	0,72	0,55	€ 97,99		Gestione AFOR	<input type="checkbox"/>	<input checked="" type="checkbox"/>
T002793	BIVONGI	5	7	Bosco Ceduo 1		8	90	1,61	0,28	€ 219,11		Gestione AFOR	<input type="checkbox"/>	<input checked="" type="checkbox"/>
T002794	BIVONGI	5	8	Bosco Ceduo 2	19	43	50	200,75	60,22	€ 27 320,31		Gestione AFOR	<input type="checkbox"/>	<input checked="" type="checkbox"/>
T002795	BIVONGI	5	9	Bosco Ceduo 1		16	50	2,98	0,51	€ 405,55		Gestione AFOR	<input type="checkbox"/>	<input checked="" type="checkbox"/>
<b>35</b>	<b>Totali per Comune</b>									<b>€ 396 418,70</b>				
T006988	BOVA	1	5	Pascolo Arb 1	10	96	80	84,97	28,32	€ 11 563,67			<input type="checkbox"/>	<input checked="" type="checkbox"/>
T006989	BOVA	1	6	Pascolo Arb 1	19	22	30	148,92	49,64	€ 20 266,70			<input type="checkbox"/>	<input checked="" type="checkbox"/>
T002880	BOVA	13	12	Pascolo 3		54	80	0,85	0,28	€ 115,68		Gestione AFOR	<input type="checkbox"/>	<input checked="" type="checkbox"/>
T002881	BOVA	13	18	Pascolo 3		51	60	0,80	0,27	€ 108,87		Gestione AFOR	<input type="checkbox"/>	<input checked="" type="checkbox"/>
T008809	BOVA	13	19a	Pascolo 3		24	49	0,38	0,13	€ 51,71		Gestione AFOR	<input type="checkbox"/>	<input checked="" type="checkbox"/>
T008810	BOVA	13	19b	Pascolo arb 2	1	87	41	11,61	1,94	€ 1 580,02		Gestione AFOR	<input type="checkbox"/>	<input checked="" type="checkbox"/>
T002873	BOVA	13	2	Pascolo 3		8	40	0,13	0,04	€ 17,69		Gestione AFOR	<input type="checkbox"/>	<input checked="" type="checkbox"/>
T008811	BOVA	13	20a	Pascolo arb 2		24	94	1,55	0,26	€ 210,94		Gestione AFOR	<input type="checkbox"/>	<input checked="" type="checkbox"/>
T008812	BOVA	13	20b	Pascolo 3	2	38	96	3,70	1,23	€ 503,54		Gestione AFOR	<input type="checkbox"/>	<input checked="" type="checkbox"/>
T002884	BOVA	13	21	Fabbr Rurale			20	-00		€ 0,00		Gestione AFOR	<input type="checkbox"/>	<input checked="" type="checkbox"/>
T002885	BOVA	13	23	Fabbr Rurale			21	-00		€ 0,00		Gestione AFOR	<input type="checkbox"/>	<input checked="" type="checkbox"/>
T002886	BOVA	13	25	Pascolo 3		3	60	0,06	0,02	€ 8,17		Gestione AFOR	<input type="checkbox"/>	<input checked="" type="checkbox"/>
T008813	BOVA	13	3a	Pascolo 3		56	78	0,88	0,29	€ 119,76		Gestione AFOR	<input type="checkbox"/>	<input checked="" type="checkbox"/>
T008814	BOVA	13	3b	Pascolo arb 2		7	92	0,49	0,08	€ 66,68		Gestione AFOR	<input type="checkbox"/>	<input checked="" type="checkbox"/>
T002875	BOVA	13	4	Pascolo Arb 2	17	61	90	109,19	18,20	€ 14 859,80		Gestione AFOR	<input type="checkbox"/>	<input checked="" type="checkbox"/>
T002887	BOVA	13	44	Pascolo 3		51	10	0,79	0,26	€ 107,51		Gestione AFOR	<input type="checkbox"/>	<input checked="" type="checkbox"/>
T002888	BOVA	13	52	Pascolo Arb 2		42	0	2,60	0,43	€ 353,84		Gestione AFOR	<input type="checkbox"/>	<input checked="" type="checkbox"/>
T002889	BOVA	13	54	Pascolo 3	1	5	60	1,64	0,55	€ 223,19		Gestione AFOR	<input type="checkbox"/>	<input checked="" type="checkbox"/>
T002890	BOVA	13	55	Pascolo 3	4	93	10	7,64	2,55	€ 1 039,74		Gestione AFOR	<input type="checkbox"/>	<input checked="" type="checkbox"/>
T002891	BOVA	13	56	Pascolo 2		26	30	0,95	0,27	€ 129,29		Gestione AFOR	<input type="checkbox"/>	<input checked="" type="checkbox"/>
T008815	BOVA	13	5a	Pascolo 3		11	61	0,18	0,06	€ 24,50		Gestione AFOR	<input type="checkbox"/>	<input checked="" type="checkbox"/>
T008816	BOVA	13	5b	Pascolo arb 2		37	19	2,30	0,38	€ 313,01		Gestione AFOR	<input type="checkbox"/>	<input checked="" type="checkbox"/>
T002877	BOVA	13	6	Fabbr Rurale		0	40	-00		€ 0,00		Gestione AFOR	<input type="checkbox"/>	<input checked="" type="checkbox"/>
T002892	BOVA	13	63	Incolto prod	5	10	80	7,91	2,64	€ 1 076,48		Gestione AFOR	<input type="checkbox"/>	<input checked="" type="checkbox"/>

ID TERRENO	Comune	Foglio	Particella	Coltura	ha	a	ca	Reddito Dominicale	Reddito Agrario	Valore 2014	Provenienza	Destinazione d'uso	Pat. Disponibile	Pat. Indisponibile
T002893	BOVA	13	64	Incolto prod		59	0	0,91	0,30	€ 123,84		Gestione AFOR	<input type="checkbox"/>	<input checked="" type="checkbox"/>
T002894	BOVA	13	68	Incolto prod	2	6	60	3,20	1,07	€ 435,49		Gestione AFOR	<input type="checkbox"/>	<input checked="" type="checkbox"/>
T002878	BOVA	13	7	Pascolo Arb 2		67	20	4,16	0,69	€ 566,14		Gestione AFOR	<input type="checkbox"/>	<input checked="" type="checkbox"/>
T002879	BOVA	13	8	Pascolo Arb 2		39	10	2,42	0,40	€ 329,34		Gestione AFOR	<input type="checkbox"/>	<input checked="" type="checkbox"/>
T002895	BOVA	14	1	Pascolo 3	13	18	80	20,43	6,81	€ 2 780,34		Gestione AFOR	<input type="checkbox"/>	<input checked="" type="checkbox"/>
T002896	BOVA	14	2	Pascolo 3		47	90	0,74	0,25	€ 100,71			<input type="checkbox"/>	<input checked="" type="checkbox"/>
T002897	BOVA	14	4	Seminativo 3		30	80	3,98	1,59	€ 541,64			<input type="checkbox"/>	<input checked="" type="checkbox"/>
T002898	BOVA	39	24	Incolto sterile		23	0						<input type="checkbox"/>	<input checked="" type="checkbox"/>
T002899	BOVA	39	25	Seminativo 1		3	10	0,72	0,29	€ 97,99			<input type="checkbox"/>	<input checked="" type="checkbox"/>
T002900	BOVA	39	26	Fabbr Rurale			1	-00		€ 0,00			<input type="checkbox"/>	<input checked="" type="checkbox"/>
T002901	BOVA	39	28	Pascolo Arb 1		35	30	2,37	0,91	€ 322,54			<input type="checkbox"/>	<input checked="" type="checkbox"/>
T002821	BOVA	6	1	Pascolo Arb 1	2	77	10	21,47	7,16	€ 2 921,88		Gestione AFOR	<input type="checkbox"/>	<input checked="" type="checkbox"/>
T002822	BOVA	6	2	Pascolo Arb 1		5	30	0,41	0,14	€ 55,80		Gestione AFOR	<input type="checkbox"/>	<input checked="" type="checkbox"/>
T002823	BOVA	6	3	Pascolo Arb 1	1	5	20	8,15	2,72	€ 1 109,14		Gestione AFOR	<input type="checkbox"/>	<input checked="" type="checkbox"/>
T002824	BOVA	6	4	Pascolo Arb 1	40	13	20	310,90	103,63	€ 42 310,75		Gestione AFOR	<input type="checkbox"/>	<input checked="" type="checkbox"/>
T002825	BOVA	6	5	Seminativo 3		7	90	1,02	0,41	€ 138,81		Gestione AFOR	<input type="checkbox"/>	<input checked="" type="checkbox"/>
T002826	BOVA	6	6	Pascolo Arb 1		25	10	1,94	0,65	€ 264,02		Gestione AFOR	<input type="checkbox"/>	<input checked="" type="checkbox"/>
T002827	BOVA	6	7	Pascolo Arb 1		95	20	7,38	2,46	€ 1 004,35		Gestione AFOR	<input type="checkbox"/>	<input checked="" type="checkbox"/>
T002828	BOVA	6	8	Fabbr Rurale		0	68	-00		€ 0,00		Gestione AFOR	<input type="checkbox"/>	<input checked="" type="checkbox"/>
T002836	BOVA	7	10	Pascolo Arb 2		23	40	1,45	0,24	€ 197,33		Gestione AFOR	<input type="checkbox"/>	<input checked="" type="checkbox"/>
T002837	BOVA	7	13	Pascolo Arb 2		18	0	1,21	0,19	€ 164,67		Gestione AFOR	<input type="checkbox"/>	<input checked="" type="checkbox"/>
T002838	BOVA	7	14	Pascolo Arb 2	14	24	10	88,26	14,71	€ 12 011,41		Gestione AFOR	<input type="checkbox"/>	<input checked="" type="checkbox"/>
T002839	BOVA	7	15	Pascolo Arb 2		31	60	1,96	0,33	€ 266,74		Gestione AFOR	<input type="checkbox"/>	<input checked="" type="checkbox"/>
T008817	BOVA	7	2a	Pascolo 2	15	25	0	55,13	15,75	€ 7 502,71		Gestione AFOR	<input type="checkbox"/>	<input checked="" type="checkbox"/>
T008818	BOVA	7	2b	Pascolo arb 2	27	4	10	167,59	27,93	€ 22 807,52		Gestione AFOR	<input type="checkbox"/>	<input checked="" type="checkbox"/>
T002830	BOVA	7	3	Pascolo Arb 2		13	90	0,86	0,14	€ 117,04		Gestione AFOR	<input type="checkbox"/>	<input checked="" type="checkbox"/>
T002831	BOVA	7	4	Pascolo Arb 2		81	90	5,08	0,85	€ 691,34		Gestione AFOR	<input type="checkbox"/>	<input checked="" type="checkbox"/>
T002832	BOVA	7	5	Pascolo Arb 2		17	80	1,10	0,18	€ 149,70		Gestione AFOR	<input type="checkbox"/>	<input checked="" type="checkbox"/>
T002833	BOVA	7	7	Pascolo Arb 2		63	90	3,96	0,66	€ 538,92		Gestione AFOR	<input type="checkbox"/>	<input checked="" type="checkbox"/>
T008819	BOVA	7	8	Pascolo arb 2	80	10	30	496,44	82,74	€ 67 561,12		Gestione AFOR	<input type="checkbox"/>	<input checked="" type="checkbox"/>
T002835	BOVA	7	9	Pascolo Arb 2		93	30	5,78	0,96	€ 786,61		Gestione AFOR	<input type="checkbox"/>	<input checked="" type="checkbox"/>
T002846	BOVA	8	10	Pascolo Arb 3	12	31	40	76,32	12,72	€ 10 386,48		Gestione AFOR	<input type="checkbox"/>	<input checked="" type="checkbox"/>

ID TERRENO	Comune	Foglio	Particella	Coltura	ha	a	ca	Reddito Dominicale	Reddito Agrario	Valore 2014	Provenienza	Destinazione d'uso	Pat. Disponibile	Pat. Indisponibile
T002847	BOVA	8	11	Pascolo 1	4	53	30	23,41	4,68	€ 3 185,90		Gestione AFOR	<input type="checkbox"/>	<input checked="" type="checkbox"/>
T002848	BOVA	8	12	Seminativo 3	1	27	70	14,69	6,60	€ 1 999,18		Gestione AFOR	<input type="checkbox"/>	<input checked="" type="checkbox"/>
T002849	BOVA	8	13	Semin Arb 4	2	29	30	23,68	8,29	€ 3 222,64		Gestione AFOR	<input type="checkbox"/>	<input checked="" type="checkbox"/>
T002850	BOVA	8	14	Incolto prod		6	60	0,10	0,03	€ 13,61		Gestione AFOR	<input type="checkbox"/>	<input checked="" type="checkbox"/>
T008824	BOVA	8	15a	Incolto sterile		1	62	-00	-00	€ 0,00		Gestione AFOR	<input type="checkbox"/>	<input checked="" type="checkbox"/>
T008825	BOVA	8	15b	Pascolo 3		10	98	0,17	0,06	€ 23,14		Gestione AFOR	<input type="checkbox"/>	<input checked="" type="checkbox"/>
T002852	BOVA	8	17	Incolto prod		49	40	0,77	0,26	€ 104,79		Gestione AFOR	<input type="checkbox"/>	<input checked="" type="checkbox"/>
T002840	BOVA	8	3	Pascolo 3		4	80	0,07	0,02	€ 9,53		Gestione AFOR	<input type="checkbox"/>	<input checked="" type="checkbox"/>
T008820	BOVA	8	4a	Pascolo 3	2	86	79	4,44	1,48	€ 604,25		Gestione AFOR	<input type="checkbox"/>	<input checked="" type="checkbox"/>
T008821	BOVA	8	4b	Pascolo arb 2	1	64	51	10,20	1,70	€ 1 388,13		Gestione AFOR	<input type="checkbox"/>	<input checked="" type="checkbox"/>
T002842	BOVA	8	5	Pascolo 3		38	30	0,59	0,20	€ 80,29		Gestione AFOR	<input type="checkbox"/>	<input checked="" type="checkbox"/>
T008822	BOVA	8	6a	Incolto prod		6	60	0,10	0,03	€ 13,61		Gestione AFOR	<input type="checkbox"/>	<input checked="" type="checkbox"/>
T008823	BOVA	8	6b	Pascolo 3		9	10	0,14	0,05	€ 19,05		Gestione AFOR	<input type="checkbox"/>	<input checked="" type="checkbox"/>
T002844	BOVA	8	8	Fabbr Rurale			62	-00		€ 0,00		Gestione AFOR	<input type="checkbox"/>	<input checked="" type="checkbox"/>
T002845	BOVA	8	9	Fabbr Rurale		1	10	-00		€ 0,00		Gestione AFOR	<input type="checkbox"/>	<input checked="" type="checkbox"/>
T002853	BOVA	9	1	Pascolo 2	19	40	70	70,16	20,05	€ 9 548,16		Gestione AFOR	<input type="checkbox"/>	<input checked="" type="checkbox"/>
T002859	BOVA	9	13	Pascolo Arb 1		11	20	0,87	0,29	€ 118,40		Gestione AFOR	<input type="checkbox"/>	<input checked="" type="checkbox"/>
T002860	BOVA	9	14	Semin Irrig Arb 2		39	40	10,17	7,12	€ 1 384,05		Gestione AFOR	<input type="checkbox"/>	<input checked="" type="checkbox"/>
T002861	BOVA	9	15	Pascolo 2	3	94	10	14,25	4,07	€ 1 939,30		Gestione AFOR	<input type="checkbox"/>	<input checked="" type="checkbox"/>
T002862	BOVA	9	16	Bosco Alto	1	86	60	8,67	2,89	€ 1 179,91		Gestione AFOR	<input type="checkbox"/>	<input checked="" type="checkbox"/>
T002863	BOVA	9	17	Pascolo Arb 2		56	90	3,53	0,59	€ 480,40		Gestione AFOR	<input type="checkbox"/>	<input checked="" type="checkbox"/>
T002864	BOVA	9	19	Fabbr Rurale			32	-00		€ 0,00		Gestione AFOR	<input type="checkbox"/>	<input checked="" type="checkbox"/>
T002865	BOVA	9	20	Semin Irrig Arb 2		8	70	2,92	1,57	€ 397,39		Gestione AFOR	<input type="checkbox"/>	<input checked="" type="checkbox"/>
T002866	BOVA	9	22	Fabbr Rurale			68	-00		€ 0,00		Gestione AFOR	<input type="checkbox"/>	<input checked="" type="checkbox"/>
T002867	BOVA	9	24	Pascolo 2	1	38	10	4,99	1,43	€ 679,10		Gestione AFOR	<input type="checkbox"/>	<input checked="" type="checkbox"/>
T002868	BOVA	9	25	Seminativo 3		4	80	0,62	0,25	€ 84,38		Gestione AFOR	<input type="checkbox"/>	<input checked="" type="checkbox"/>
T002869	BOVA	9	29	Incolto sterile		27	0					Gestione AFOR	<input type="checkbox"/>	<input checked="" type="checkbox"/>
T002870	BOVA	9	30	Incolto sterile		27	90					Gestione AFOR	<input type="checkbox"/>	<input checked="" type="checkbox"/>
T002871	BOVA	9	31	Pascolo 2		12	30	0,44	0,13	€ 59,88		Gestione AFOR	<input type="checkbox"/>	<input checked="" type="checkbox"/>
T002872	BOVA	9	32	Incolto sterile		9	90					Gestione AFOR	<input type="checkbox"/>	<input checked="" type="checkbox"/>
T002854	BOVA	9	4	Pascolo 3	4	29	50	6,65	2,22	€ 905,01		Gestione AFOR	<input type="checkbox"/>	<input checked="" type="checkbox"/>
T002855	BOVA	9	5	Semin Irrig Arb 4	3	56	60	36,83	12,89	€ 5 012,24		Gestione AFOR	<input type="checkbox"/>	<input checked="" type="checkbox"/>

ID TERRENO	Comune	Foglio	Particella	Coltura	ha	a	ca	Reddito Dominicale	Reddito Agrario	Valore 2014	Provenienza	Destinazione d'uso	Pat. Disponibile	Pat. Indisponibile
T002856	BOVA	9	6	Pascolo Arb 2	1	21	20	7,51	1,25	€ 1 022,04		Gestione AFOR	<input type="checkbox"/>	<input checked="" type="checkbox"/>
T002857	BOVA	9	7	Fabbr Rurale		2	60	-00		€ 0,00		Gestione AFOR	<input type="checkbox"/>	<input checked="" type="checkbox"/>
T002858	BOVA	9	8	Semin Irrig Arb 2	1	73	0	44,67	31,27	€ 6 079,19		Gestione AFOR	<input type="checkbox"/>	<input checked="" type="checkbox"/>
<b>91</b>	<b>Totali per Comune</b>							<b>€ 268 578,71</b>						
T002902	BOVA MARINA	24	1047	Uliveto 3			40	0,12	0,12	€ 16,33			<input type="checkbox"/>	<input checked="" type="checkbox"/>
T002903	BOVA MARINA	24	1157	Fu d'accertamento			12	-00	-00	€ 0,00	Ex G.I.L.	IMPIANTI SPORTIVI	<input checked="" type="checkbox"/>	<input type="checkbox"/>
T002904	BOVA MARINA	24	1473	Agrumeto 2		1	10	4,03	1,39	€ 548,45			<input type="checkbox"/>	<input checked="" type="checkbox"/>
T002905	BOVA MARINA	24	1480	Seminativo 3		1	78	0,46	0,17	€ 62,60			<input type="checkbox"/>	<input checked="" type="checkbox"/>
T002906	BOVA MARINA	24	1484	Seminativo 3			60	0,15	0,06	€ 20,41			<input type="checkbox"/>	<input checked="" type="checkbox"/>
T002907	BOVA MARINA	24	1486	Seminativo 3			64	0,17	0,06	€ 23,14			<input type="checkbox"/>	<input checked="" type="checkbox"/>
T002908	BOVA MARINA	24	1488	Pascolo 1		2	20	0,14	0,06	€ 19,05			<input type="checkbox"/>	<input checked="" type="checkbox"/>
T002909	BOVA MARINA	24	1490	Pascolo 1		1	0	0,06	0,03	€ 8,17			<input type="checkbox"/>	<input checked="" type="checkbox"/>
T002910	BOVA MARINA	24	1492	Pascolo 1			25	0,02	0,01	€ 2,72			<input type="checkbox"/>	<input checked="" type="checkbox"/>
T002911	BOVA MARINA	24	1495	Seminativo 3			70	0,18	0,07	€ 24,50			<input type="checkbox"/>	<input checked="" type="checkbox"/>
T002912	BOVA MARINA	24	1496	Seminativo 3			70	0,18	0,07	€ 24,50			<input type="checkbox"/>	<input checked="" type="checkbox"/>
T002913	BOVA MARINA	24	1499	Agrumeto 1		1	20	5,24	1,74	€ 713,12			<input type="checkbox"/>	<input checked="" type="checkbox"/>
T002914	BOVA MARINA	24	1501	Agrumeto 1			42	1,83	0,61	€ 249,05			<input type="checkbox"/>	<input checked="" type="checkbox"/>
T002915	BOVA MARINA	24	1503	Agrumeto 1			92	4,01	1,33	€ 545,73			<input type="checkbox"/>	<input checked="" type="checkbox"/>
T002916	BOVA MARINA	24	1505	Agrumeto 2		2	16	7,92	2,73	€ 1 077,84			<input type="checkbox"/>	<input checked="" type="checkbox"/>
T002917	BOVA MARINA	24	1508	Agrumeto 2		1	10	4,03	1,39	€ 548,45			<input type="checkbox"/>	<input checked="" type="checkbox"/>
T002918	BOVA MARINA	24	1510	Seminativo 3		2	10	0,70	0,27	€ 95,26			<input type="checkbox"/>	<input checked="" type="checkbox"/>
T002919	BOVA MARINA	24	1512	Seminativo 2			45	0,12	0,04	€ 16,33			<input type="checkbox"/>	<input checked="" type="checkbox"/>
T002920	BOVA MARINA	24	1514	Agrumeto 2			64	2,35	0,81	€ 319,81			<input type="checkbox"/>	<input checked="" type="checkbox"/>
T002921	BOVA MARINA	24	1517	Pascolo 1		1	20	0,07	0,03	€ 9,53			<input type="checkbox"/>	<input checked="" type="checkbox"/>
T002922	BOVA MARINA	24	1521	Seminativo 3		2	60	0,67	0,26	€ 91,18			<input type="checkbox"/>	<input checked="" type="checkbox"/>
T002923	BOVA MARINA	24	1525	Seminativo 3			90	0,23	0,09	€ 31,30			<input type="checkbox"/>	<input checked="" type="checkbox"/>
T002924	BOVA MARINA	24	1530	Seminativo 3			60	0,15	0,06	€ 20,41			<input type="checkbox"/>	<input checked="" type="checkbox"/>
T002925	BOVA MARINA	24	1533	Seminativo 3			28	0,07	0,03	€ 9,53			<input type="checkbox"/>	<input checked="" type="checkbox"/>
T002926	BOVA MARINA	24	1534	Seminativo 3			80	0,21	0,08	€ 28,58			<input type="checkbox"/>	<input checked="" type="checkbox"/>
T002927	BOVA MARINA	24	1537	Seminativo 3			50	0,13	0,05	€ 17,69			<input type="checkbox"/>	<input checked="" type="checkbox"/>
T002928	BOVA MARINA	24	1539	Seminativo 3			50	0,13	0,05	€ 17,69			<input type="checkbox"/>	<input checked="" type="checkbox"/>
T002929	BOVA MARINA	24	1541	Seminativo 3		20	20	5,22	1,98	€ 710,40			<input type="checkbox"/>	<input checked="" type="checkbox"/>

ID TERRENO	Comune	Foglio	Particella	Coltura	ha	a	ca	Reddito Dominicale	Reddito Agrario	Valore 2014	Provenienza	Destinazione d'uso	Pat. Disponibile	Pat. Indisponibile	
T002930	BOVA MARINA	24	1543	Agrumeto 2		1	90	6,97	2,40	€ 948,56			<input type="checkbox"/>	<input checked="" type="checkbox"/>	
T002931	BOVA MARINA	24	1546	Agrumeto 1		1	52	6,63	2,20	€ 902,28			<input type="checkbox"/>	<input checked="" type="checkbox"/>	
T002932	BOVA MARINA	24	1550	Seminativo 3		5	80	1,50	0,57	€ 204,14			<input type="checkbox"/>	<input checked="" type="checkbox"/>	
T002933	BOVA MARINA	24	1553	Pascolo Cesp 2		3	10	0,03	0,02	€ 4,08			<input type="checkbox"/>	<input checked="" type="checkbox"/>	
T002934	BOVA MARINA	24	1556	Pascolo Cesp 2		1	33	0,01	0,01	€ 1,36			<input type="checkbox"/>	<input checked="" type="checkbox"/>	
T002935	BOVA MARINA	24	1558	Pascolo Cesp 2			30	-00	-00	€ 0,00			<input type="checkbox"/>	<input checked="" type="checkbox"/>	
T002936	BOVA MARINA	24	1561	Uliveto 2		4	45	3,10	1,84	€ 421,88			<input type="checkbox"/>	<input checked="" type="checkbox"/>	
T002937	BOVA MARINA	24	1562	Uliveto 3			40	0,12	0,12	€ 16,33			<input type="checkbox"/>	<input checked="" type="checkbox"/>	
T002938	BOVA MARINA	24	1565	Pascolo Cesp 2		1	70	0,02	0,01	€ 2,72			<input type="checkbox"/>	<input checked="" type="checkbox"/>	
T002939	BOVA MARINA	24	1567	Seminativo 3			24	0,06	0,02	€ 8,17			<input type="checkbox"/>	<input checked="" type="checkbox"/>	
T002940	BOVA MARINA	24	1572	Uliveto 2		1	66	1,16	0,69	€ 157,87			<input type="checkbox"/>	<input checked="" type="checkbox"/>	
T002941	BOVA MARINA	24	1576	Pascolo 1		9	60	0,59	0,25	€ 80,29			<input type="checkbox"/>	<input checked="" type="checkbox"/>	
T002942	BOVA MARINA	24	1582	Fu d'accertamento		7	40	-00	-00	€ 0,00	Ex G.I.L.	IMPIANTI SPORTIVI	<input checked="" type="checkbox"/>	<input type="checkbox"/>	
T002943	BOVA MARINA	24	1583	Fu d'accertamento		2	87				Ex G.I.L.	IMPIANTI SPORTIVI	<input checked="" type="checkbox"/>	<input type="checkbox"/>	
T002944	BOVA MARINA	24	1584	Fu d'accertamento		54	61	-00	-00	€ 312 381,15	Ex G.I.L.	IMPIANTI SPORTIVI	<input checked="" type="checkbox"/>	<input type="checkbox"/>	
T002945	BOVA MARINA	24	1586	Fu d'accertamento			23						<input type="checkbox"/>	<input checked="" type="checkbox"/>	
T002946	BOVA MARINA	24	1588	Incolto prod		1	30	0,02	0,01	€ 2,72			<input type="checkbox"/>	<input checked="" type="checkbox"/>	
T002948	BOVA MARINA	32	499	Seminativo 3		2	25	0,58	0,22	€ 78,93			<input type="checkbox"/>	<input checked="" type="checkbox"/>	
T002949	BOVA MARINA	32	502	Incolto prod		1	20	0,02	0,01	€ 2,72			<input type="checkbox"/>	<input checked="" type="checkbox"/>	
T002950	BOVA MARINA	32	505	Incolto prod			11	-00	-00	€ 0,00			<input type="checkbox"/>	<input checked="" type="checkbox"/>	
T002951	BOVA MARINA	32	506	Semin Arb 2			30	0,15	0,04	€ 20,41			<input type="checkbox"/>	<input checked="" type="checkbox"/>	
T002952	BOVA MARINA	32	509	Incolto prod			5	-00	-00	€ 0,00			<input type="checkbox"/>	<input checked="" type="checkbox"/>	
T002953	BOVA MARINA	32	511	Incolto prod			16	-00	-00	€ 0,00			<input type="checkbox"/>	<input checked="" type="checkbox"/>	
T002954	BOVA MARINA	32	514	Incolto prod			28	-00	-00	€ 0,00			<input type="checkbox"/>	<input checked="" type="checkbox"/>	
T002955	BOVA MARINA	32	522	Agrumeto 3			20	0,57	0,22	€ 77,57			<input type="checkbox"/>	<input checked="" type="checkbox"/>	
<b>53</b>	<b>Totali per Comune</b>									<b>€ 320 562,95</b>					
T002956	BRANCALEONE	35	114	Semin Arb 3		4	0	0,62	0,31	€ 84,38			<input type="checkbox"/>	<input checked="" type="checkbox"/>	
T002957	BRANCALEONE	35	502	Agrumeto 2		2	70	9,57	3,07	€ 1 302,39			<input type="checkbox"/>	<input checked="" type="checkbox"/>	
T002958	BRANCALEONE	35	504	Agrumeto 1			60	2,51	0,77	€ 341,59			<input type="checkbox"/>	<input checked="" type="checkbox"/>	
T002959	BRANCALEONE	35	506	Agrumeto 1			20	0,84	0,26	€ 114,32			<input type="checkbox"/>	<input checked="" type="checkbox"/>	
T008826	BRANCALEONE	35	508a	Uliveto 1			67	0,52	0,22	€ 70,77			<input type="checkbox"/>	<input checked="" type="checkbox"/>	
T008827	BRANCALEONE	35	508b	Agrumeto 2		4	53	17,08	5,15	€ 2 324,44			<input type="checkbox"/>	<input checked="" type="checkbox"/>	



ID TERRENO	Comune	Foglio	Particella	Coltura	ha	a	ca	Reddito Dominicale	Reddito Agrario	Valore 2014	Provenienza	Destinazione d'uso	Pat. Disponibile	Pat. Indisponibile
T002961	BRANCALEONE	35	511	Seminativo 2		3	80	1,77	0,49	€ 240,88			<input type="checkbox"/>	<input checked="" type="checkbox"/>
T002962	BRANCALEONE	35	513	Orto Irrig			60	2,48	0,93	€ 337,51			<input type="checkbox"/>	<input checked="" type="checkbox"/>
T002963	BRANCALEONE	35	514	Seminativo 2			75	0,35	0,10	€ 47,63			<input type="checkbox"/>	<input checked="" type="checkbox"/>
T002964	BRANCALEONE	35	515	Seminativo 2			50	0,23	0,06	€ 31,30			<input type="checkbox"/>	<input checked="" type="checkbox"/>
T002965	BRANCALEONE	35	517	Vigneto 1		1	70	1,40	0,83	€ 190,53			<input type="checkbox"/>	<input checked="" type="checkbox"/>
T002966	BRANCALEONE	35	518	Vigneto 1			80	0,66	0,39	€ 89,82			<input type="checkbox"/>	<input checked="" type="checkbox"/>
T002967	BRANCALEONE	35	520	Pascolo Cesp 2		1	70	0,04	0,02	€ 5,44			<input type="checkbox"/>	<input checked="" type="checkbox"/>
T002968	BRANCALEONE	35	521	Pascolo Cesp 2		2	70	0,07	0,03	€ 9,53			<input type="checkbox"/>	<input checked="" type="checkbox"/>
T002969	BRANCALEONE	35	534	Semin Arb 3		1	90	0,29	0,15	€ 39,47			<input type="checkbox"/>	<input checked="" type="checkbox"/>
T002970	BRANCALEONE	35	535	Semin Arb 3		8	20	1,27	0,64	€ 172,84			<input type="checkbox"/>	<input checked="" type="checkbox"/>
T002971	BRANCALEONE	35	537	Semin Arb 3			45	0,07	0,03	€ 9,53			<input type="checkbox"/>	<input checked="" type="checkbox"/>
T002972	BRANCALEONE	35	538	Semin Arb 3		2	20	0,34	0,17	€ 46,27			<input type="checkbox"/>	<input checked="" type="checkbox"/>
T002973	BRANCALEONE	35	539	Semin Arb 3			5	0,01	-00	€ 1,36			<input type="checkbox"/>	<input checked="" type="checkbox"/>
T002974	BRANCALEONE	35	841	Seminativo 2		2	60	1,21	0,34	€ 164,67			<input type="checkbox"/>	<input checked="" type="checkbox"/>
T002975	BRANCALEONE	40	132	Seminativo 3		1	6	0,25	0,14	€ 34,02			<input type="checkbox"/>	<input checked="" type="checkbox"/>
T002976	BRANCALEONE	40	150	Seminativo 3		1	10	0,26	0,14	€ 35,38			<input type="checkbox"/>	<input checked="" type="checkbox"/>
T002977	BRANCALEONE	40	151	Seminativo 3		1	40	0,33	0,18	€ 44,91			<input type="checkbox"/>	<input checked="" type="checkbox"/>
T002978	BRANCALEONE	40	153	Seminativo 3		1	35	0,29	0,16	€ 39,47			<input type="checkbox"/>	<input checked="" type="checkbox"/>
T002979	BRANCALEONE	40	158	Seminativo 3		1	25	0,30	0,17	€ 40,83			<input type="checkbox"/>	<input checked="" type="checkbox"/>
T002980	BRANCALEONE	40	196	Seminativo 3		1	30	0,30	0,17	€ 40,83			<input type="checkbox"/>	<input checked="" type="checkbox"/>
T002981	BRANCALEONE	40	197	Seminativo 3			55	0,13	0,08	€ 17,69			<input type="checkbox"/>	<input checked="" type="checkbox"/>
T002982	BRANCALEONE	40	198	Seminativo 3			65	0,15	0,08	€ 20,41			<input type="checkbox"/>	<input checked="" type="checkbox"/>
T002983	BRANCALEONE	40	199	Seminativo 3		6	50	1,51	0,84	€ 205,50			<input type="checkbox"/>	<input checked="" type="checkbox"/>
T002984	BRANCALEONE	40	200	Seminativo 2		1	30	0,60	0,17	€ 81,65			<input type="checkbox"/>	<input checked="" type="checkbox"/>
T002985	BRANCALEONE	40	201	Seminativo 2			10	0,05	0,01	€ 6,80			<input type="checkbox"/>	<input checked="" type="checkbox"/>
T002986	BRANCALEONE	40	202	Seminativo 2			75	0,75	0,10	€ 102,07			<input type="checkbox"/>	<input checked="" type="checkbox"/>
T002987	BRANCALEONE	40	203	Seminativo 2			80	0,37	0,10	€ 50,35			<input type="checkbox"/>	<input checked="" type="checkbox"/>
T002988	BRANCALEONE	40	204	Seminativo 2			75	0,35	0,10	€ 47,63			<input type="checkbox"/>	<input checked="" type="checkbox"/>
T002989	BRANCALEONE	40	205	Seminativo 2			80	0,37	0,10	€ 50,35			<input type="checkbox"/>	<input checked="" type="checkbox"/>
T002990	BRANCALEONE	40	206	Seminativo 2			75	0,35	0,10	€ 47,63			<input type="checkbox"/>	<input checked="" type="checkbox"/>
T002991	BRANCALEONE	40	207	Seminativo 2			85	0,40	0,11	€ 54,44			<input type="checkbox"/>	<input checked="" type="checkbox"/>
T002992	BRANCALEONE	40	208	Seminativo 2		1	20	0,56	0,15	€ 76,21			<input type="checkbox"/>	<input checked="" type="checkbox"/>

ID TERRENO	Comune	Foglio	Particella	Coltura	ha	a	ca	Reddito Dominicale	Reddito Agrario	Valore 2014	Provenienza	Destinazione d'uso	Pat. Disponibile	Pat. Indisponibile
T002993	BRANCALEONE	40	212	Seminativo 2		8	10	3,76	1,05	€ 511,70			<input type="checkbox"/>	<input checked="" type="checkbox"/>
T002994	BRANCALEONE	40	244	Seminativo 2			28	0,13	0,04	€ 17,69			<input type="checkbox"/>	<input checked="" type="checkbox"/>
T002995	BRANCALEONE	40	324	Seminativo 2		7	52	3,50	0,97	€ 476,32			<input type="checkbox"/>	<input checked="" type="checkbox"/>
T002996	BRANCALEONE	40	325	Seminativo 2		3	80	1,77	0,49	€ 240,88			<input type="checkbox"/>	<input checked="" type="checkbox"/>
T002997	BRANCALEONE	41	282	Seminativo 1			80	0,48	0,17	€ 65,32			<input type="checkbox"/>	<input checked="" type="checkbox"/>
T002998	BRANCALEONE	41	283	Seminativo 1		1	0	0,59	0,21	€ 80,29			<input type="checkbox"/>	<input checked="" type="checkbox"/>
T002999	BRANCALEONE	41	284	Seminativo 1		1	10	0,65	0,23	€ 88,46			<input type="checkbox"/>	<input checked="" type="checkbox"/>
T003000	BRANCALEONE	41	285	Seminativo 2			20	0,09	0,03	€ 12,25			<input type="checkbox"/>	<input checked="" type="checkbox"/>
T003001	BRANCALEONE	41	286	Seminativo 2			45	0,21	0,06	€ 28,58			<input type="checkbox"/>	<input checked="" type="checkbox"/>
T003002	BRANCALEONE	41	288	Seminativo 2			75	0,35	0,10	€ 47,63			<input type="checkbox"/>	<input checked="" type="checkbox"/>
T003003	BRANCALEONE	41	289	Seminativo 2		1	60	0,74	0,21	€ 100,71			<input type="checkbox"/>	<input checked="" type="checkbox"/>
T003004	BRANCALEONE	41	290	Seminativo 1		1	90	1,13	0,39	€ 153,78			<input type="checkbox"/>	<input checked="" type="checkbox"/>
<b>50</b>	<b>Totali per Comune</b>									<b>€ 8 444,46</b>				
T003009	BRUZZANO ZEFFIRO	9	12	Pascolo Arb 1		42	10	3,91	2,17	€ 532,12		Gestione AFOR	<input type="checkbox"/>	<input checked="" type="checkbox"/>
T003005	BRUZZANO ZEFFIRO	9	2	Fu d'accertamento		5	20					Gestione AFOR	<input type="checkbox"/>	<input checked="" type="checkbox"/>
T003006	BRUZZANO ZEFFIRO	9	3	Pascolo Arb 1		82	70	7,69	4,27	€ 1 046,54		Gestione AFOR	<input type="checkbox"/>	<input checked="" type="checkbox"/>
T008828	BRUZZANO ZEFFIRO	9	4a	Pascolo	1	29	10	6,67	1,33	€ 907,73		Gestione AFOR	<input type="checkbox"/>	<input checked="" type="checkbox"/>
T008829	BRUZZANO ZEFFIRO	9	4b	Pascolo arb 1	1	29	10	6,67	1,33	€ 907,73		Gestione AFOR	<input type="checkbox"/>	<input checked="" type="checkbox"/>
T008830	BRUZZANO ZEFFIRO	9	5	Pascolo Arb 1		42	10	3,91	2,17	€ 532,12		Gestione AFOR	<input type="checkbox"/>	<input checked="" type="checkbox"/>
<b>6</b>	<b>Totali per Comune</b>									<b>€ 3 926,23</b>				
T003010	CAMINI	14	249	Pascolo		5	70	0,35	0,29	€ 47,63			<input type="checkbox"/>	<input checked="" type="checkbox"/>
T003011	CAMINI	14	252	Seminativo 2		3	67	1,80	0,95	€ 244,96			<input type="checkbox"/>	<input checked="" type="checkbox"/>
T003012	CAMINI	14	255	Seminativo 2		7	46	3,66	1,93	€ 498,09			<input type="checkbox"/>	<input checked="" type="checkbox"/>
T003013	CAMINI	14	258	Seminativo 3		11	0	2,56	1,99	€ 348,39			<input type="checkbox"/>	<input checked="" type="checkbox"/>
T003014	CAMINI	14	261	Seminativo 3		4	0	0,93	0,72	€ 126,57			<input type="checkbox"/>	<input checked="" type="checkbox"/>
T003015	CAMINI	14	263	Pascolo Cesp 1			60	0,02	0,02	€ 2,72			<input type="checkbox"/>	<input checked="" type="checkbox"/>
T003016	CAMINI	14	266	Seminativo 3		50	5	11,63	9,05	€ 1 582,74			<input type="checkbox"/>	<input checked="" type="checkbox"/>
T003017	CAMINI	14	272	Pascolo Cesp 1			70	0,02	0,02	€ 2,72			<input type="checkbox"/>	<input checked="" type="checkbox"/>
T003018	CAMINI	14	275	Seminativo 3		11	0	2,56	1,99	€ 348,39			<input type="checkbox"/>	<input checked="" type="checkbox"/>
T003019	CAMINI	14	276	Seminativo 3		4	2	0,93	0,73	€ 126,57			<input type="checkbox"/>	<input checked="" type="checkbox"/>
T003020	CAMINI	17	48	Uliveto 1		11	78	4,87	3,04	€ 662,76			<input type="checkbox"/>	<input checked="" type="checkbox"/>
T003021	CAMINI	17	51	Seminativo 3		10	94	2,54	1,98	€ 345,67			<input type="checkbox"/>	<input checked="" type="checkbox"/>

ID TERRENO	Comune	Foglio	Particella	Coltura	ha	a	ca	Reddito Dominicale	Reddito Agrario	Valore 2014	Provenienza	Destinazione d'uso	Pat. Disponibile	Pat. Indisponibile
T003022	CAMINI	17	54	Seminativo 3		2	35	0,55	0,42	€ 74,85			<input type="checkbox"/>	<input checked="" type="checkbox"/>
T008831	CAMINI	17	57a	Uliveto 4			72	0,11	0,15	€ 14,97			<input type="checkbox"/>	<input checked="" type="checkbox"/>
T008832	CAMINI	17	57b	Seminativo 3		10	66	2,48	1,93	€ 337,51			<input type="checkbox"/>	<input checked="" type="checkbox"/>
T008833	CAMINI	20	113	Uliveto 2		1	30	0,70	0,37	€ 95,26			<input type="checkbox"/>	<input checked="" type="checkbox"/>
T003025	CAMINI	20	116	Uliveto 2		3	0	1,63	0,85	€ 221,83			<input type="checkbox"/>	<input checked="" type="checkbox"/>
T008834	CAMINI	20	119	Uliveto 2		2	15	1,17	0,61	€ 159,23			<input type="checkbox"/>	<input checked="" type="checkbox"/>
T008835	CAMINI	20	122a	Uliveto 2		1	0	0,54	0,28	€ 73,49			<input type="checkbox"/>	<input checked="" type="checkbox"/>
T008836	CAMINI	20	122b	Semin Irrig			25	0,19	0,06	€ 25,86			<input type="checkbox"/>	<input checked="" type="checkbox"/>
T003028	CAMINI	20	125	Uliveto 1		1	35	0,87	0,42	€ 118,40			<input type="checkbox"/>	<input checked="" type="checkbox"/>
T003029	CAMINI	20	128	Seminativo 3			55	0,13	0,10	€ 17,69			<input type="checkbox"/>	<input checked="" type="checkbox"/>
T008837	CAMINI	20	131a	Uliveto 2		1	0	0,54	0,28	€ 73,49			<input type="checkbox"/>	<input checked="" type="checkbox"/>
T008838	CAMINI	20	131b	Semin Arb 3			45	0,15	0,08	€ 20,41			<input type="checkbox"/>	<input checked="" type="checkbox"/>
<b>24</b>	<b>Totali per Comune</b>									<b>€ 5 570,21</b>				
T003031	CAMPO CALABRO	13	201	Vigneto 3			70	0,74	0,27	€ 100,71			<input type="checkbox"/>	<input checked="" type="checkbox"/>
T003032	CAMPO CALABRO	13	208	Seminativo 1			36	0,17	0,06	€ 23,14			<input type="checkbox"/>	<input checked="" type="checkbox"/>
T003033	CAMPO CALABRO	13	223	Seminativo 1		41	20	19,15	6,38	€ 127 326,82	Valore da Perizia di Sti ma	Conc. Planet Piante	<input checked="" type="checkbox"/>	<input type="checkbox"/>
T003034	CAMPO CALABRO	13	227	Vigneto 2		1	75	2,89	0,72	€ 393,30			<input type="checkbox"/>	<input checked="" type="checkbox"/>
T003035	CAMPO CALABRO	13	229	Seminativo 2		2	10	0,76	0,22	€ 103,43			<input type="checkbox"/>	<input checked="" type="checkbox"/>
T003036	CAMPO CALABRO	13	230	Vigneto 3		3	70	3,93	1,43	€ 534,84			<input type="checkbox"/>	<input checked="" type="checkbox"/>
T003037	CAMPO CALABRO	13	231	Semin Arb 2			20	0,07	0,02	€ 9,53			<input type="checkbox"/>	<input checked="" type="checkbox"/>
T003038	CAMPO CALABRO	13	264	Seminativo 1		1	50	0,70	0,23	€ 95,26			<input type="checkbox"/>	<input checked="" type="checkbox"/>
T003039	CAMPO CALABRO	13	267	Seminativo 1		1	30	0,60	0,20	€ 81,65			<input type="checkbox"/>	<input checked="" type="checkbox"/>
T003040	CAMPO CALABRO	13	473	Vigneto 2		1	30	2,15	0,54	€ 292,60			<input type="checkbox"/>	<input checked="" type="checkbox"/>
T003041	CAMPO CALABRO	13	475	Vigneto 1		1	15	2,23	0,56	€ 303,48			<input type="checkbox"/>	<input checked="" type="checkbox"/>
T003042	CAMPO CALABRO	13	478	Vigneto 1			48	0,93	0,24	€ 126,57			<input type="checkbox"/>	<input checked="" type="checkbox"/>
T003043	CAMPO CALABRO	13	481	Vigneto 1			12	0,23	0,06	€ 31,30			<input type="checkbox"/>	<input checked="" type="checkbox"/>
T003044	CAMPO CALABRO	13	636	Seminativo 1			4	0,02	0,01	€ 2,72			<input type="checkbox"/>	<input checked="" type="checkbox"/>
T003045	CAMPO CALABRO	13	637	Seminativo 1			20	0,09	0,03	€ 12,25			<input type="checkbox"/>	<input checked="" type="checkbox"/>
T003046	CAMPO CALABRO	14	797	Agrumeto 2			36	1,78	0,22	€ 242,24			<input type="checkbox"/>	<input checked="" type="checkbox"/>
T003047	CAMPO CALABRO	14	798	Agrumeto 2			50	2,37	0,31	€ 322,54			<input type="checkbox"/>	<input checked="" type="checkbox"/>
<b>17</b>	<b>Totali per Comune</b>									<b>€ 130 002,37</b>				
T008839	CANOLO	2	7	Pascolo Arb 1	3	26	30	42,13	8,43	€ 5 733,52		Gestione AFOR	<input type="checkbox"/>	<input checked="" type="checkbox"/>

ID TERRENO	Comune	Foglio	Particella	Coltura	ha	a	ca	Reddito Dominicale	Reddito Agrario	Valore 2014	Provenienza	Destinazione d'uso	Pat. Disponibile	Pat. Indisponibile
T008840	CANOLO	2	8	Pascolo Arb 1	28	31	30	365,56	73,11	€ 49 749,50		Gestione AFOR	<input type="checkbox"/>	<input checked="" type="checkbox"/>
T003063	CANOLO	28	70	Pascolo Cesp	4	93	80	12,75	12,75	€ 1 735,16		Gestione AFOR	<input type="checkbox"/>	<input checked="" type="checkbox"/>
T003050	CANOLO	6	2	Seminativo 4	3	52	70	27,32	21,86	€ 3 718,01		Gestione AFOR	<input type="checkbox"/>	<input checked="" type="checkbox"/>
T003051	CANOLO	6	5	Bosco Alto 1	7	1	70	144,96	43,49	€ 19 727,78		Gestione AFOR	<input type="checkbox"/>	<input checked="" type="checkbox"/>
T003052	CANOLO	6	6	Pascolo Cesp		10	20	0,26	0,26	€ 35,38		Gestione AFOR	<input type="checkbox"/>	<input checked="" type="checkbox"/>
T003053	CANOLO	6	7	Bosco Alto 1		67	40	13,92	4,18	€ 1 894,39		Gestione AFOR	<input type="checkbox"/>	<input checked="" type="checkbox"/>
T003054	CANOLO	6	8	Seminativo 4	44	3	50	341,13	272,91	€ 46 424,79		Gestione AFOR	<input type="checkbox"/>	<input checked="" type="checkbox"/>
T008841	CANOLO	7	10a	Bosco Alto 2		12	80	1,26	0,40	€ 171,48		Gestione AFOR	<input type="checkbox"/>	<input checked="" type="checkbox"/>
T008842	CANOLO	7	10b	Seminativo 4		30	0	2,32	1,86	€ 315,73		Gestione AFOR	<input type="checkbox"/>	<input checked="" type="checkbox"/>
T003056	CANOLO	7	16	Pascolo Arb 1		66	70	8,61	1,72	€ 1 171,75		Gestione AFOR	<input type="checkbox"/>	<input checked="" type="checkbox"/>
T003057	CANOLO	7	17	Pascolo Arb 1	2	20	45	28,46	5,69	€ 3 873,16		Gestione AFOR	<input type="checkbox"/>	<input checked="" type="checkbox"/>
T003061	CANOLO	7	197	Seminativo 4			25	0,02	0,02	€ 2,72			<input type="checkbox"/>	<input checked="" type="checkbox"/>
T008843	CANOLO	7	20a	Pascolo Arb 1	3	36	0	43,48	8,68	€ 5 917,25		Gestione AFOR	<input type="checkbox"/>	<input checked="" type="checkbox"/>
T008844	CANOLO	7	20b	Pascolo Cesp	2	37	50	6,13	6,13	€ 834,24		Gestione AFOR	<input type="checkbox"/>	<input checked="" type="checkbox"/>
T003059	CANOLO	7	24	Pascolo Arb 1	38	86	50	501,80	100,36	€ 68 290,57		Gestione AFOR	<input type="checkbox"/>	<input checked="" type="checkbox"/>
T003060	CANOLO	7	26	Pascolo Arb 1	5	68	50	73,40	14,68	€ 9 989,09		Gestione AFOR	<input type="checkbox"/>	<input checked="" type="checkbox"/>
T003062	CANOLO	7	535	Seminativo 4	4	68	36	36,28	29,03	€ 4 937,39			<input type="checkbox"/>	<input checked="" type="checkbox"/>
<b>18</b>	<b>Totali per Comune</b>									<b>€ 224 521,91</b>				
T008594	CARAFFA DEL BIANCO	12	18	Vigneto 2		20	50	16,94	10,06	€ 2 305,39	Scrittura Privata del 07/04/1082		<input type="checkbox"/>	<input checked="" type="checkbox"/>
T008595	CARAFFA DEL BIANCO	12	23	Seminativo 3		67	20	17,35	8,68	€ 2 361,18	Scrittura Privata del 07/04/1082		<input type="checkbox"/>	<input checked="" type="checkbox"/>
T008592	CARAFFA DEL BIANCO	13	178	Semin Arb 2		2	0	0,93	0,31	€ 126,57	Scrittura Privata del 11/12/1080		<input type="checkbox"/>	<input checked="" type="checkbox"/>
T008593	CARAFFA DEL BIANCO	13	179	Seminativo 2		6	0	2,63	0,77	€ 357,92	Scrittura Privata del 11/12/1080		<input type="checkbox"/>	<input checked="" type="checkbox"/>
<b>4</b>	<b>Totali per Comune</b>									<b>€ 5 151,05</b>				
T003064	CARDETO	1	2	Bosco Alto 2	7	47	40	30,88	23,16	€ 4 202,50		Gestione AFOR	<input type="checkbox"/>	<input checked="" type="checkbox"/>
T003065	CARDETO	1	5	Pascolo 2	5	18	70	10,72	13,39	€ 1 458,90		Gestione AFOR	<input type="checkbox"/>	<input checked="" type="checkbox"/>
T003066	CARDETO	1	6	Bosco Alto 2	32	92	58	136,04	102,03	€ 18 513,85		Gestione AFOR	<input type="checkbox"/>	<input checked="" type="checkbox"/>
T003067	CARDETO	1	7	Pascolo 2	4	84	60	10,01	12,51	€ 1 362,27		Gestione AFOR	<input type="checkbox"/>	<input checked="" type="checkbox"/>
T003069	CARDETO	12	1	Bosco Alto 2	5	15	10	21,28	15,96	€ 2 896,02		Gestione AFOR	<input type="checkbox"/>	<input checked="" type="checkbox"/>
T003070	CARDETO	12	2	Seminativo 2		61	50	9,53	5,08	€ 1 296,95		Gestione AFOR	<input type="checkbox"/>	<input checked="" type="checkbox"/>
T003077	CARDETO	12	20	Semin Irrig Arb 3	1	80	40	46,58	46,58	€ 6 339,13		Gestione AFOR	<input type="checkbox"/>	<input checked="" type="checkbox"/>
T003078	CARDETO	12	25	Seminativo 2	2	50	0	31,06	16,57	€ 4 226,99		Gestione AFOR	<input type="checkbox"/>	<input checked="" type="checkbox"/>
T003071	CARDETO	12	3	Incolto prod	9	13	80	14,16	9,44	€ 1 927,05		Gestione AFOR	<input type="checkbox"/>	<input checked="" type="checkbox"/>

ID TERRENO	Comune	Foglio	Particella	Coltura	ha	a	ca	Reddito Dominicale	Reddito Agrario	Valore 2014	Provenienza	Destinazione d'uso	Pat. Disponibile	Pat. Indisponibile
T003072	CARDETO	12	4	Pascolo Arb 2	1	48	60	8,44	2,30	€ 1 148,61		Gestione AFOR	<input type="checkbox"/>	<input checked="" type="checkbox"/>
T003073	CARDETO	12	5	Bosco Alto 2	2	94	4	12,16	9,12	€ 1 654,87		Gestione AFOR	<input type="checkbox"/>	<input checked="" type="checkbox"/>
T003074	CARDETO	12	6	Pascolo 2	26	65	60	55,07	68,83	€ 7 494,54		Gestione AFOR	<input type="checkbox"/>	<input checked="" type="checkbox"/>
T003075	CARDETO	12	7	Incolto prod	91	6	50	141,09	94,06	€ 19 201,11		Gestione AFOR	<input type="checkbox"/>	<input checked="" type="checkbox"/>
T003076	CARDETO	12	8	Pascolo 2	123	31	70	254,75	318,44	€ 34 669,23		Gestione AFOR	<input type="checkbox"/>	<input checked="" type="checkbox"/>
T003079	CARDETO	15	380	Querceto 2		4	0	0,62	0,06	€ 84,38			<input type="checkbox"/>	<input checked="" type="checkbox"/>
T003080	CARDETO	15	382	Seminativo 3		24	0	5,58	3,10	€ 759,39			<input type="checkbox"/>	<input checked="" type="checkbox"/>
T003081	CARDETO	17	54	Semin Arb 3		37	60	9,71	3,88	€ 1 321,45		Gestione AFOR	<input type="checkbox"/>	<input checked="" type="checkbox"/>
T003082	CARDETO	17	55	Pascolo 2	17	36	50	35,87	44,84	€ 4 881,59		Gestione AFOR	<input type="checkbox"/>	<input checked="" type="checkbox"/>
T003083	CARDETO	18	12	Pascolo Arb 2	6	6	80	34,47	9,40	€ 4 691,06		Gestione AFOR	<input type="checkbox"/>	<input checked="" type="checkbox"/>
T003084	CARDETO	18	38	Pascolo 2	14	40	60	29,76	37,20	€ 4 050,07		Gestione AFOR	<input type="checkbox"/>	<input checked="" type="checkbox"/>
T003085	CARDETO	18	40	Pascolo 2	8	82	70	18,24	22,79	€ 2 482,30			<input type="checkbox"/>	<input checked="" type="checkbox"/>
T003086	CARDETO	18	44	Semin Arb 3		71	70	18,51	7,41	€ 2 519,05			<input type="checkbox"/>	<input checked="" type="checkbox"/>
T003087	CARDETO	18	48	Pascolo 1		22	30	0,69	0,58	€ 93,90			<input type="checkbox"/>	<input checked="" type="checkbox"/>
T003088	CARDETO	18	56	Pascolo 2	8	32	30	17,19	21,49	€ 2 339,41			<input type="checkbox"/>	<input checked="" type="checkbox"/>
T003089	CARDETO	18	57	Pascolo 2		30	0	0,62	0,77	€ 84,38			<input type="checkbox"/>	<input checked="" type="checkbox"/>
T003068	CARDETO	2	3	Bosco Alto 2	16	50	70	68,20	51,15	€ 9 281,42		Gestione AFOR	<input type="checkbox"/>	<input checked="" type="checkbox"/>
T003090	CARDETO	20	67	Pascolo Arb 2	21	7	50	163,26	76,19	€ 22 218,25		Gestione AFOR	<input type="checkbox"/>	<input checked="" type="checkbox"/>
T003092	CARDETO	21	11	Incolto prod	35	79	20	55,46	36,97	€ 7 547,62		Gestione AFOR	<input type="checkbox"/>	<input checked="" type="checkbox"/>
T003091	CARDETO	21	5	Pascolo 2	13	35	50	27,59	34,49	€ 3 754,76		Gestione AFOR	<input type="checkbox"/>	<input checked="" type="checkbox"/>
T003093	CARDETO	22	2	Cast frutto 3	11	10	20	97,47	22,93	€ 13 264,81		Gestione AFOR	<input type="checkbox"/>	<input checked="" type="checkbox"/>
T003094	CARDETO	22	3	Incolto prod	35	18	50	54,51	36,34	€ 7 418,33		Gestione AFOR	<input type="checkbox"/>	<input checked="" type="checkbox"/>
<b>31</b>	<b>Totali per Comune</b>									<b>€ 193 184,18</b>				
T003095	CASIGNANA	8	1	Pascolo Arb 1	63	85	40	824,45	329,78	€ 112 200,39		Gestione AFOR	<input type="checkbox"/>	<input checked="" type="checkbox"/>
T008845	CASIGNANA	8	10a	Pascolo Arb 1	18	0	0	232,41	92,96	€ 31 628,96		Gestione AFOR	<input type="checkbox"/>	<input checked="" type="checkbox"/>
T008846	CASIGNANA	8	10b	Seminativo 3	2	59	40	53,59	33,49	€ 7 293,13		Gestione AFOR	<input type="checkbox"/>	<input checked="" type="checkbox"/>
T003103	CASIGNANA	8	11	Fabbr Rurale		1	80	-00		€ 0,00		Gestione AFOR	<input type="checkbox"/>	<input checked="" type="checkbox"/>
T003096	CASIGNANA	8	2	Semin Arb 4	7	10	0	55,00	40,34	€ 7 485,02		Gestione AFOR	<input type="checkbox"/>	<input checked="" type="checkbox"/>
T003097	CASIGNANA	8	3	Pascolo Arb 1	1	80	60	23,32	9,35	€ 3 173,65		Gestione AFOR	<input type="checkbox"/>	<input checked="" type="checkbox"/>
T003098	CASIGNANA	8	4	Pascolo Arb 1	29	93	0	386,44	154,58	€ 52 591,08		Gestione AFOR	<input type="checkbox"/>	<input checked="" type="checkbox"/>
T003099	CASIGNANA	8	5	Pascolo Arb 1	6	10	10	78,77	31,51	€ 10 719,90		Gestione AFOR	<input type="checkbox"/>	<input checked="" type="checkbox"/>
T003104	CASIGNANA	8	53	Fabbr Rurale		2	70	-00		€ 0,00		Gestione AFOR	<input type="checkbox"/>	<input checked="" type="checkbox"/>

ID TERRENO	Comune	Foglio	Particella	Coltura	ha	a	ca	Reddito Dominicale	Reddito Agrario	Valore 2014	Provenienza	Destinazione d'uso	Pat. Disponibile	Pat. Indisponibile
T003105	CASIGNANA	8	56	Pascolo Arb 1		52	80	6,82	2,73	€ 928,14		Gestione AFOR	<input type="checkbox"/>	<input checked="" type="checkbox"/>
T003106	CASIGNANA	8	57	Pascolo Arb 1	6	84	40	88,37	35,35	€ 12 026,38		Gestione AFOR	<input type="checkbox"/>	<input checked="" type="checkbox"/>
T003107	CASIGNANA	8	64	Pascolo Arb 1		4	50	0,58	0,23	€ 78,93		Gestione AFOR	<input type="checkbox"/>	<input checked="" type="checkbox"/>
T003108	CASIGNANA	8	66	Pascolo Arb 1		9	10	1,17	0,47	€ 159,23		Gestione AFOR	<input type="checkbox"/>	<input checked="" type="checkbox"/>
T003109	CASIGNANA	8	69	Seminativo 3	2	9	30	43,24	27,02	€ 5 884,58		Gestione AFOR	<input type="checkbox"/>	<input checked="" type="checkbox"/>
T003100	CASIGNANA	8	7	Pascolo Arb 1		75	0	9,68	3,87	€ 1 317,36		Gestione AFOR	<input type="checkbox"/>	<input checked="" type="checkbox"/>
T003110	CASIGNANA	8	74	Pascolo Arb 1	15	41	75	199,06	79,62	€ 27 090,31			<input type="checkbox"/>	<input checked="" type="checkbox"/>
T003101	CASIGNANA	8	9	Pascolo Arb 1	1	93	90	25,04	10,01	€ 3 407,72		Gestione AFOR	<input type="checkbox"/>	<input checked="" type="checkbox"/>
<b>17</b>	<b>Totali per Comune</b>									<b>€ 275 984,79</b>				
T008638	CAULONIA	62	205	Uliveto 3		14	60	7,54	4,52	€ 1 026,13			<input type="checkbox"/>	<input checked="" type="checkbox"/>
T008596	CAULONIA	92	180	Seminativo 3		2	80	0,58	0,43	€ 78,93			<input type="checkbox"/>	<input checked="" type="checkbox"/>
T008597	CAULONIA	92	181	Seminativo 3		2	40	0,50	0,37	€ 68,05			<input type="checkbox"/>	<input checked="" type="checkbox"/>
T008598	CAULONIA	92	200	Semin Irrig 1		4	0	3,43	1,14	€ 466,79			<input type="checkbox"/>	<input checked="" type="checkbox"/>
T008629	CAULONIA	96	167	Seminativo 2			90	0,37	0,21	€ 50,35			<input type="checkbox"/>	<input checked="" type="checkbox"/>
T008630	CAULONIA	96	168	Vigneto 2			10	0,09	0,05	€ 12,25			<input type="checkbox"/>	<input checked="" type="checkbox"/>
T008635	CAULONIA	96	174	Semin Arb 2		2	50	1,23	0,52	€ 167,39			<input type="checkbox"/>	<input checked="" type="checkbox"/>
T008636	CAULONIA	96	175	Seminativo 3		2	40	0,50	0,37	€ 68,05			<input type="checkbox"/>	<input checked="" type="checkbox"/>
T008637	CAULONIA	96	176	Uliveto 1		3	60	3,07	1,30	€ 417,80			<input type="checkbox"/>	<input checked="" type="checkbox"/>
T008639	CAULONIA	97	154	Agrumeto 1		1	60	8,85	2,07	€ 1 204,41			<input type="checkbox"/>	<input checked="" type="checkbox"/>
T008644	CAULONIA	97	157	Uliveto 2		2	10	1,41	0,70	€ 191,89			<input type="checkbox"/>	<input checked="" type="checkbox"/>
T008640	CAULONIA	97	159	Uliveto 2			90	0,60	0,30	€ 81,65			<input type="checkbox"/>	<input checked="" type="checkbox"/>
T008643	CAULONIA	97	162	Seminativo 2		3	20	1,32	0,74	€ 179,64			<input type="checkbox"/>	<input checked="" type="checkbox"/>
T008641	CAULONIA	98	496	Semin Irrig Arb 1		1	60	1,58	0,58	€ 215,02			<input type="checkbox"/>	<input checked="" type="checkbox"/>
T008642	CAULONIA	98	497	Semin Arb 2		5	40	2,65	1,12	€ 360,64			<input type="checkbox"/>	<input checked="" type="checkbox"/>
<b>15</b>	<b>Totali per Comune</b>									<b>€ 4 589,00</b>				
T002455	CIMINA'	12	17	Bosco Alto 1	8	27	0	170,84	51,25	€ 23 249,82		Gestione AFOR	<input type="checkbox"/>	<input checked="" type="checkbox"/>
T002456	CIMINA'	12	20	Bosco Alto 1		77	10	15,93	4,78	€ 2 167,93		Gestione AFOR	<input type="checkbox"/>	<input checked="" type="checkbox"/>
T002457	CIMINA'	12	24	Bosco Alto 1	3	55	30	73,40	22,02	€ 9 989,09		Gestione AFOR	<input type="checkbox"/>	<input checked="" type="checkbox"/>
T002458	CIMINA'	12	29	Bosco Alto 1	53	74	50	1 110,28	333,08	€ 151 099,34		Gestione AFOR	<input type="checkbox"/>	<input checked="" type="checkbox"/>
T002459	CIMINA'	12	41	Bosco Alto 1		84	50	17,46	5,24	€ 2 376,15		Gestione AFOR	<input type="checkbox"/>	<input checked="" type="checkbox"/>
T002460	CIMINA'	12	47	Bosco Alto 1	2	28	70	47,25	14,17	€ 6 430,31		Gestione AFOR	<input type="checkbox"/>	<input checked="" type="checkbox"/>
T002461	CIMINA'	12	49	Pascolo Cesp 1	1	45	40	3,75	3,75	€ 510,34		Gestione AFOR	<input type="checkbox"/>	<input checked="" type="checkbox"/>

ID TERRENO	Comune	Foglio	Particella	Coltura	ha	a	ca	Reddito Dominicale	Reddito Agrario	Valore 2014	Provenienza	Destinazione d'uso	Pat. Disponibile	Pat. Indisponibile
T002462	CIMINA'	12	53	Incolto prod		43	20	0,67	0,22	€ 91,18		Gestione AFOR	<input type="checkbox"/>	<input checked="" type="checkbox"/>
T002463	CIMINA'	12	54	Pascolo Cesp 2		44	0	0,68	0,45	€ 92,54		Gestione AFOR	<input type="checkbox"/>	<input checked="" type="checkbox"/>
T002464	CIMINA'	12	59	Incolto prod	1	15	40	1,79	0,60	€ 243,60		Gestione AFOR	<input type="checkbox"/>	<input checked="" type="checkbox"/>
T002453	CIMINA'	12	8	Pascolo Cesp 2	2	46	50	3,82	2,55	€ 519,87		Gestione AFOR	<input type="checkbox"/>	<input checked="" type="checkbox"/>
T002454	CIMINA'	12	9	Incolto prod	2	32	90	3,61	1,20	€ 491,29		Gestione AFOR	<input type="checkbox"/>	<input checked="" type="checkbox"/>
T008849	CIMINA'	4	12a	Pascolo 2	7	0	0	21,69	7,23	€ 2 951,82		Gestione AFOR	<input type="checkbox"/>	<input checked="" type="checkbox"/>
T008850	CIMINA'	4	12b	Pascolo Cesp 1		78	0	2,01	2,01	€ 273,54		Gestione AFOR	<input type="checkbox"/>	<input checked="" type="checkbox"/>
T008851	CIMINA'	4	13a	Pascolo 2	5	0	0	15,49	5,16	€ 2 108,05		Gestione AFOR	<input type="checkbox"/>	<input checked="" type="checkbox"/>
T008852	CIMINA'	4	13b	Pascolo Cesp 1		98	30	2,54	2,54	€ 345,67		Gestione AFOR	<input type="checkbox"/>	<input checked="" type="checkbox"/>
T008853	CIMINA'	4	14a	Seminativo 4		9	60	0,79	0,64	€ 107,51		Gestione AFOR	<input type="checkbox"/>	<input checked="" type="checkbox"/>
T008854	CIMINA'	4	14b	Agrumeto	1	0	0	312,46	123,95	€ 42 523,06		Gestione AFOR	<input type="checkbox"/>	<input checked="" type="checkbox"/>
T003117	CIMINA'	4	15	Bosco Ceduo	1	72	20	26,68	2,67	€ 3 630,91		Gestione AFOR	<input type="checkbox"/>	<input checked="" type="checkbox"/>
T003118	CIMINA'	4	16	Bosco Alto 3		30	10	1,40	0,47	€ 190,53		Gestione AFOR	<input type="checkbox"/>	<input checked="" type="checkbox"/>
T003119	CIMINA'	4	17	Semin Arb 4	2	16	10	27,90	21,21	€ 3 796,94		Gestione AFOR	<input type="checkbox"/>	<input checked="" type="checkbox"/>
T003120	CIMINA'	4	18	Pascolo Cesp 1		21	40	0,55	0,55	€ 74,85		Gestione AFOR	<input type="checkbox"/>	<input checked="" type="checkbox"/>
T003121	CIMINA'	4	19	Seminativo 4		73	20	6,05	4,91	€ 823,35		Gestione AFOR	<input type="checkbox"/>	<input checked="" type="checkbox"/>
T008847	CIMINA'	4	1a	Pascolo Arb 1	12	0	0	185,92	43,38	€ 25 302,08		Gestione AFOR	<input type="checkbox"/>	<input checked="" type="checkbox"/>
T008848	CIMINA'	4	1b	Bosco Alto 1	137	33	80	2 837,17	851,15	€ 386 113,88		Gestione AFOR	<input type="checkbox"/>	<input checked="" type="checkbox"/>
T003112	CIMINA'	4	2	Bosco Alto 3		7	10	0,33	0,11	€ 44,91		Gestione AFOR	<input type="checkbox"/>	<input checked="" type="checkbox"/>
T003122	CIMINA'	4	20	Seminativo 4		63	30	5,23	4,35	€ 711,76		Gestione AFOR	<input type="checkbox"/>	<input checked="" type="checkbox"/>
T003123	CIMINA'	4	21	Pascolo Cesp 1		29	40	0,76	0,76	€ 103,43		Gestione AFOR	<input type="checkbox"/>	<input checked="" type="checkbox"/>
T003124	CIMINA'	4	22	Incolto prod		49	0	0,76	0,25	€ 103,43		Gestione AFOR	<input type="checkbox"/>	<input checked="" type="checkbox"/>
T003125	CIMINA'	4	23	Pascolo 2		51	0	1,58	0,53	€ 215,02		Gestione AFOR	<input type="checkbox"/>	<input checked="" type="checkbox"/>
T003126	CIMINA'	4	24	Pascolo Arb 1	2	52	20	39,08	9,12	€ 5 318,44		Gestione AFOR	<input type="checkbox"/>	<input checked="" type="checkbox"/>
T003127	CIMINA'	4	25	Semin Arb 4		43	60	5,63	4,28	€ 766,19		Gestione AFOR	<input type="checkbox"/>	<input checked="" type="checkbox"/>
T003128	CIMINA'	4	26	Bosco Alto 1	5	17	10	106,82	32,05	€ 14 537,26		Gestione AFOR	<input type="checkbox"/>	<input checked="" type="checkbox"/>
T008855	CIMINA'	4	27a	Pascolo 2	10	0	0	30,99	10,33	€ 4 217,47		Gestione AFOR	<input type="checkbox"/>	<input checked="" type="checkbox"/>
T008856	CIMINA'	4	27b	Pascolo Cesp 1	2	79	80	7,23	7,23	€ 983,94		Gestione AFOR	<input type="checkbox"/>	<input checked="" type="checkbox"/>
T003130	CIMINA'	4	28	Semin Arb 4		37	80	4,88	3,71	€ 664,13		Gestione AFOR	<input type="checkbox"/>	<input checked="" type="checkbox"/>
T003131	CIMINA'	4	29	Seminativo 4		16	60	1,37	1,11	€ 186,45		Gestione AFOR	<input type="checkbox"/>	<input checked="" type="checkbox"/>
T003113	CIMINA'	4	3	Pascolo 2	21	30	10	66,01	22,00	€ 8 983,38		Gestione AFOR	<input type="checkbox"/>	<input checked="" type="checkbox"/>
T003132	CIMINA'	4	30	Semin Arb 4	1	79	70	23,20	17,63	€ 3 157,32		Gestione AFOR	<input type="checkbox"/>	<input checked="" type="checkbox"/>

ID TERRENO	Comune	Foglio	Particella	Coltura	ha	a	ca	Reddito Dominicale	Reddito Agrario	Valore 2014	Provenienza	Destinazione d'uso	Pat. Disponibile	Pat. Indisponibile	
T003133	CIMINA'	4	31	Pascolo 2		9	80	0,30	0,10	€ 40,83		Gestione AFOR	<input type="checkbox"/>	<input checked="" type="checkbox"/>	
T003134	CIMINA'	4	32	Semin Arb 4		91	80	11,85	9,01	€ 1 612,68		Gestione AFOR	<input type="checkbox"/>	<input checked="" type="checkbox"/>	
T003135	CIMINA'	4	33	Bosco Alto 2	3	53	20	34,66	10,94	€ 4 716,92		Gestione AFOR	<input type="checkbox"/>	<input checked="" type="checkbox"/>	
T003136	CIMINA'	4	34	Semin Irrig 3		88	40	19,63	15,98	€ 2 671,47		Gestione AFOR	<input type="checkbox"/>	<input checked="" type="checkbox"/>	
T003137	CIMINA'	4	35	Semin Arb 4	2	27	30	29,35	22,30	€ 3 994,28		Gestione AFOR	<input type="checkbox"/>	<input checked="" type="checkbox"/>	
T003138	CIMINA'	4	37	Semin Arb 4	4	16	80	53,81	40,90	€ 7 323,07		Gestione AFOR	<input type="checkbox"/>	<input checked="" type="checkbox"/>	
T003139	CIMINA'	4	38	Bosco Alto 1	1	73	30	35,80	10,74	€ 4 872,07		Gestione AFOR	<input type="checkbox"/>	<input checked="" type="checkbox"/>	
T003140	CIMINA'	4	49	Pascolo 2			96	0,03	0,01	€ 4,08		Gestione AFOR	<input type="checkbox"/>	<input checked="" type="checkbox"/>	
T003141	CIMINA'	4	50	Pascolo 2			96	0,03	0,01	€ 4,08		Gestione AFOR	<input type="checkbox"/>	<input checked="" type="checkbox"/>	
T003142	CIMINA'	4	51	Pascolo Cesp 1		5	60	0,14	0,14	€ 19,05		Gestione AFOR	<input type="checkbox"/>	<input checked="" type="checkbox"/>	
T003143	CIMINA'	4	52	Seminativo 4		18	50	1,53	1,24	€ 208,22		Gestione AFOR	<input type="checkbox"/>	<input checked="" type="checkbox"/>	
T003144	CIMINA'	4	53	Bosco Ceduo	4	33	30	67,13	6,71	€ 9 135,80		Gestione AFOR	<input type="checkbox"/>	<input checked="" type="checkbox"/>	
T003145	CIMINA'	4	54	Incolto prod		97	0	1,50	0,50	€ 204,14		Gestione AFOR	<input type="checkbox"/>	<input checked="" type="checkbox"/>	
T003146	CIMINA'	4	58	Semin Arb 2	10	80	70	474,41	167,44	€ 64 563,03			<input type="checkbox"/>	<input checked="" type="checkbox"/>	
T003147	CIMINA'	4	59	Semin Arb 2	1	38	10	60,62	21,40	€ 8 249,85			<input type="checkbox"/>	<input checked="" type="checkbox"/>	
T003148	CIMINA'	4	60	Semin Arb 2	2	62	80	115,37	40,72	€ 15 700,84			<input type="checkbox"/>	<input checked="" type="checkbox"/>	
T003149	CIMINA'	4	61	Uliveto 2	5	93	20	306,36	199,14	€ 41 692,90			<input type="checkbox"/>	<input checked="" type="checkbox"/>	
T003150	CIMINA'	4	62	Bosco Alto 2		72	80	7,14	2,26	€ 971,69			<input type="checkbox"/>	<input checked="" type="checkbox"/>	
T003151	CIMINA'	4	63	Bosco Alto 2	1	53	40	15,05	4,75	€ 2 048,17			<input type="checkbox"/>	<input checked="" type="checkbox"/>	
T003152	CIMINA'	9	10	Semin Arb 4	6	45	30	83,32	63,32	€ 11 339,12		Gestione AFOR	<input type="checkbox"/>	<input checked="" type="checkbox"/>	
<b>59</b>	<b>Totali per Comune</b>									<b>€ 884 869,09</b>					
T002465	CITTANOVA	59	396	Bosco Ceduo 3		1	90	0,29	0,06	€ 39,47		Gestione AFOR	<input type="checkbox"/>	<input checked="" type="checkbox"/>	
T002466	CITTANOVA	59	397	Bosco Ceduo 3		5	60	0,87	0,17	€ 118,40		Gestione AFOR	<input type="checkbox"/>	<input checked="" type="checkbox"/>	
T002467	CITTANOVA	61	21	Bosco Ceduo 3	1	14	0	17,66	3,53	€ 2 403,37		Gestione AFOR	<input type="checkbox"/>	<input checked="" type="checkbox"/>	
T002468	CITTANOVA	61	22	Bosco Ceduo 5	7	64	0	27,62	11,84	€ 3 758,84		Gestione AFOR	<input type="checkbox"/>	<input checked="" type="checkbox"/>	
T002469	CITTANOVA	61	23	Bosco Alto 1	2	77	50	22,93	8,60	€ 3 120,57		Gestione AFOR	<input type="checkbox"/>	<input checked="" type="checkbox"/>	
T002470	CITTANOVA	61	28	Incolto prod	1	47	30	2,28	0,76	€ 310,29		Gestione AFOR	<input type="checkbox"/>	<input checked="" type="checkbox"/>	
T002472	CITTANOVA	65	10	Pascolo Cesp 1	135	23	40	349,21	349,21	€ 47 524,41		Gestione AFOR	<input type="checkbox"/>	<input checked="" type="checkbox"/>	
T002473	CITTANOVA	65	11	Bosco Alto 1	35	71	0	295,08	110,66	€ 40 157,79		Gestione AFOR	<input type="checkbox"/>	<input checked="" type="checkbox"/>	
T002471	CITTANOVA	65	6	Frutteto 3		41	10	16,98	15,92	€ 2 310,83		Gestione AFOR	<input type="checkbox"/>	<input checked="" type="checkbox"/>	
T002474	CITTANOVA	65	7	Bosco Ceduo 5	14	79	70	53,49	22,93	€ 7 279,52		Gestione AFOR	<input type="checkbox"/>	<input checked="" type="checkbox"/>	
T002476	CITTANOVA	66	10	Pascolo Cesp		26	80	0,69	0,69	€ 93,90		Gestione AFOR	<input type="checkbox"/>	<input checked="" type="checkbox"/>	



ID TERRENO	Comune	Foglio	Particella	Coltura	ha	a	ca	Reddito Dominicale	Reddito Agrario	Valore 2014	Provenienza	Destinazione d'uso	Pat. Disponibile	Pat. Indisponibile
T002477	CITTANOVA	66	11	Semin Irrig Arb 3		50	30	10,39	5,20	€ 1 413,99		Gestione AFOR	<input type="checkbox"/>	<input checked="" type="checkbox"/>
T002478	CITTANOVA	66	12	Fu d'accertamento			3	0				Gestione AFOR	<input type="checkbox"/>	<input checked="" type="checkbox"/>
T002479	CITTANOVA	66	13	Agrumeto 3		13	70	32,19	12,74	€ 4 380,78		Gestione AFOR	<input type="checkbox"/>	<input checked="" type="checkbox"/>
T002480	CITTANOVA	66	14	Semin Irrig 3		10	90	2,25	1,13	€ 306,21		Gestione AFOR	<input type="checkbox"/>	<input checked="" type="checkbox"/>
T002481	CITTANOVA	66	15	Bosco Ceduo 3		70	10	10,86	2,17	€ 1 477,95		Gestione AFOR	<input type="checkbox"/>	<input checked="" type="checkbox"/>
T002482	CITTANOVA	66	16	Fabbr Rurale			56	-00		€ 0,00		Gestione AFOR	<input type="checkbox"/>	<input checked="" type="checkbox"/>
T002483	CITTANOVA	66	17	Bosco Ceduo 3	7	4	0	109,08	21,82	€ 14 844,83		Gestione AFOR	<input type="checkbox"/>	<input checked="" type="checkbox"/>
T002484	CITTANOVA	66	18	Bosco Ceduo 4	119	27	0	862,37	184,79	€ 117 360,97		Gestione AFOR	<input type="checkbox"/>	<input checked="" type="checkbox"/>
T002485	CITTANOVA	66	22	Pascolo Cesp	80	60	0	208,13	208,13	€ 28 324,66		Gestione AFOR	<input type="checkbox"/>	<input checked="" type="checkbox"/>
T002475	CITTANOVA	66	9	Pascolo Cesp		2	90	0,07	0,07	€ 9,53		Gestione AFOR	<input type="checkbox"/>	<input checked="" type="checkbox"/>
T002486	CITTANOVA	67	13	Pascolo Cesp	1	52	0	3,93	3,93	€ 534,84		Gestione AFOR	<input type="checkbox"/>	<input checked="" type="checkbox"/>
T002487	CITTANOVA	67	28	Bosco Alto 1	8	95	70	74,01	27,76	€ 10 072,11		Gestione AFOR	<input type="checkbox"/>	<input checked="" type="checkbox"/>
T002488	CITTANOVA	67	32	Pascolo Cesp	1	34	40	3,47	3,47	€ 472,24		Gestione AFOR	<input type="checkbox"/>	<input checked="" type="checkbox"/>
T002489	CITTANOVA	67	39	Pascolo	4	17	60	21,57	10,78	€ 2 935,49		Gestione AFOR	<input type="checkbox"/>	<input checked="" type="checkbox"/>
T002490	CITTANOVA	67	40	Bosco Alto 1	6	49	40	53,66	20,12	€ 7 302,65		Gestione AFOR	<input type="checkbox"/>	<input checked="" type="checkbox"/>
T002491	CITTANOVA	67	41	Bosco Alto 1		78	0	6,45	2,42	€ 877,79		Gestione AFOR	<input type="checkbox"/>	<input checked="" type="checkbox"/>
<b>27</b>	<b>Totali per Comune</b>									<b>€ 297 431,41</b>				
T002492	CONDOFURI	64	889	Seminativo 3		47	31	15,88	4,89	€ 2 161,13			<input type="checkbox"/>	<input checked="" type="checkbox"/>
T002493	CONDOFURI	64	893	Seminativo 4			56	0,09	0,03	€ 12,25			<input type="checkbox"/>	<input checked="" type="checkbox"/>
T002494	CONDOFURI	64	894	Uliveto 2		78	69	54,86	32,51	€ 7 465,96			<input type="checkbox"/>	<input checked="" type="checkbox"/>
T002495	CONDOFURI	64	896	Seminativo 3		13	16	4,42	1,36	€ 601,52			<input type="checkbox"/>	<input checked="" type="checkbox"/>
T002496	CONDOFURI	64	898	Seminativo 3		8	0	2,69	0,83	€ 366,09			<input type="checkbox"/>	<input checked="" type="checkbox"/>
T002497	CONDOFURI	64	900	Seminativo 3			94	0,32	0,10	€ 43,55			<input type="checkbox"/>	<input checked="" type="checkbox"/>
T002498	CONDOFURI	64	902	Seminativo 3	1	33	64	44,86	13,80	€ 6 105,05			<input type="checkbox"/>	<input checked="" type="checkbox"/>
T002499	CONDOFURI	64	906	Seminativo 3			23	0,08	0,02	€ 10,89			<input type="checkbox"/>	<input checked="" type="checkbox"/>
T002500	CONDOFURI	64	909	Seminativo 3		12	10	4,06	1,25	€ 552,53			<input type="checkbox"/>	<input checked="" type="checkbox"/>
T002501	CONDOFURI	64	911	Agrumeto 2		6	52	31,15	10,10	€ 4 239,24			<input type="checkbox"/>	<input checked="" type="checkbox"/>
T002502	CONDOFURI	65	299	Agrumeto 2		3	20	13,39	4,38	€ 1 822,26			<input type="checkbox"/>	<input checked="" type="checkbox"/>
T002503	CONDOFURI	65	302	Agrumeto 2		1	90	9,17	2,60	€ 1 247,96			<input type="checkbox"/>	<input checked="" type="checkbox"/>
T002504	CONDOFURI	65	304	Agrumeto 2		2	38	9,96	3,26	€ 1 355,47			<input type="checkbox"/>	<input checked="" type="checkbox"/>
T002505	CONDOFURI	65	306	Agrumeto 2		2	49	10,42	3,49	€ 1 418,07			<input type="checkbox"/>	<input checked="" type="checkbox"/>
<b>14</b>	<b>Totali per Comune</b>									<b>€ 27 401,96</b>				

ID TERRENO	Comune	Foglio	Particella	Coltura	ha	a	ca	Reddito Dominicale	Reddito Agrario	Valore 2014	Provenienza	Destinazione d'uso	Pat. Disponibile	Pat. Indisponibile
T002506	COSOLETO	23	1	Bosco Ceduo 4	12	19	70	62,99	18,90	€ 8 572,38		Gestione AFOR	<input type="checkbox"/>	<input checked="" type="checkbox"/>
T002515	COSOLETO	23	11	Bosco Alto	70	52	50	546,36	437,08	€ 74 354,79		Gestione AFOR	<input type="checkbox"/>	<input checked="" type="checkbox"/>
T002507	COSOLETO	23	2	Pascolo Arb	23	33	40	301,28	120,51	€ 41 001,56		Gestione AFOR	<input type="checkbox"/>	<input checked="" type="checkbox"/>
T002508	COSOLETO	23	3	Seminativo 4	3	38	40	10,49	8,74	€ 1 427,60		Gestione AFOR	<input type="checkbox"/>	<input checked="" type="checkbox"/>
T002509	COSOLETO	23	4	Bosco Alto	1	809	70	14,00	11,20	€ 1 905,28		Gestione AFOR	<input type="checkbox"/>	<input checked="" type="checkbox"/>
T002510	COSOLETO	23	5	Bosco Alto	1	68	50	13,05	10,44	€ 1 775,99		Gestione AFOR	<input type="checkbox"/>	<input checked="" type="checkbox"/>
T002511	COSOLETO	23	6	Semin Arb 3	2	12	60	38,43	17,57	€ 5 229,98		Gestione AFOR	<input type="checkbox"/>	<input checked="" type="checkbox"/>
T002512	COSOLETO	23	7	Semin Arb 3	2	7	20	53,50	32,10	€ 7 280,88		Gestione AFOR	<input type="checkbox"/>	<input checked="" type="checkbox"/>
T002513	COSOLETO	23	8	Bosco Alto	55	22	0	427,78	342,22	€ 58 217,09		Gestione AFOR	<input type="checkbox"/>	<input checked="" type="checkbox"/>
T002514	COSOLETO	23	9	Bosco Alto	20	17	30	156,28	125,02	€ 21 268,33		Gestione AFOR	<input type="checkbox"/>	<input checked="" type="checkbox"/>
T002516	COSOLETO	25	2	Bosco Alto	403	64	50	3 126,98	2 501,58	€ 425 554,47		Gestione AFOR	<input type="checkbox"/>	<input checked="" type="checkbox"/>
T002517	COSOLETO	25	3	Bosco Alto		42	10	3,26	2,61	€ 443,66		Gestione AFOR	<input type="checkbox"/>	<input checked="" type="checkbox"/>
T002518	COSOLETO	25	4	Bosco Alto	5	98	20	46,34	37,07	€ 6 306,47		Gestione AFOR	<input type="checkbox"/>	<input checked="" type="checkbox"/>
T002519	COSOLETO	25	5	Bosco Alto		18	50	1,43	1,15	€ 194,61		Gestione AFOR	<input type="checkbox"/>	<input checked="" type="checkbox"/>
T002520	COSOLETO	25	6	Bosco Alto		24	50	1,90	1,52	€ 258,57		Gestione AFOR	<input type="checkbox"/>	<input checked="" type="checkbox"/>
<b>15</b>	<b>Totali per Comune</b>									<b>€ 653 791,67</b>				
T002521	DELIANUOVA	16	17	Bosco Alto	2	40	80	18,65	7,46	€ 2 538,10		Gestione AFOR	<input type="checkbox"/>	<input checked="" type="checkbox"/>
T002522	DELIANUOVA	16	18	Bosco Alto	7	34	70	56,92	22,77	€ 7 746,31		Gestione AFOR	<input type="checkbox"/>	<input checked="" type="checkbox"/>
T002523	DELIANUOVA	17	1	Bosco Alto		56	80	4,40	1,76	€ 598,80		Gestione AFOR	<input type="checkbox"/>	<input checked="" type="checkbox"/>
T002527	DELIANUOVA	17	10	Pascolo	2	90	60	15,01	7,50	€ 2 042,73		Gestione AFOR	<input type="checkbox"/>	<input checked="" type="checkbox"/>
T002528	DELIANUOVA	17	12	Seminativo 3	7	53	52	58,37	38,92	€ 7 943,64		Gestione AFOR	<input type="checkbox"/>	<input checked="" type="checkbox"/>
T002524	DELIANUOVA	17	2	Bosco Alto	29	13	80	225,73	90,29	€ 30 719,87		Gestione AFOR	<input type="checkbox"/>	<input checked="" type="checkbox"/>
T002525	DELIANUOVA	17	4	Bosco Alto		23	50	1,82	0,73	€ 247,69		Gestione AFOR	<input type="checkbox"/>	<input checked="" type="checkbox"/>
T002526	DELIANUOVA	17	5	Bosco Alto	24	38	70	188,92	75,57	€ 25 710,35		Gestione AFOR	<input type="checkbox"/>	<input checked="" type="checkbox"/>
T002529	DELIANUOVA	18	2	Bosco Alto	2	6	10	15,97	6,39	€ 2 173,38		Gestione AFOR	<input type="checkbox"/>	<input checked="" type="checkbox"/>
T002530	DELIANUOVA	18	4	Bosco Alto	11	67	50	90,44	36,18	€ 12 308,09		Gestione AFOR	<input type="checkbox"/>	<input checked="" type="checkbox"/>
<b>10</b>	<b>Totali per Comune</b>									<b>€ 92 028,95</b>				
T002531	FIUMARA	8	215	Bosco Ceduo 2		52	50	6,78	0,81	€ 922,70			<input type="checkbox"/>	<input checked="" type="checkbox"/>
T002532	FIUMARA	8	216	Bosco Ceduo 3	1	40	60	11,62	2,18	€ 1 581,38			<input type="checkbox"/>	<input checked="" type="checkbox"/>
T002533	FIUMARA	8	217	Agrumeto 1		99	20	611,20	81,97	€ 83 178,94			<input type="checkbox"/>	<input checked="" type="checkbox"/>
T002534	FIUMARA	8	223	Agrumeto 1			59	3,64	0,49	€ 495,37			<input type="checkbox"/>	<input checked="" type="checkbox"/>
T002535	FIUMARA	8	502	Agrumeto 1		13	80	85,03	11,40	€ 11 571,84			<input type="checkbox"/>	<input checked="" type="checkbox"/>

ID TERRENO	Comune	Foglio	Particella	Coltura	ha	a	ca	Reddito Dominicale	Reddito Agrario	Valore 2014	Provenienza	Destinazione d'uso	Pat. Disponibile	Pat. Indisponibile
T002536	FIUMARA	8	503	Agrumeto 1		15	70	96,73	12,97	€ 13 164,10			<input type="checkbox"/>	<input checked="" type="checkbox"/>
<b>6</b>	<b>Totali per Comune</b>							<b>€ 110 914,33</b>						
T002543	GERACE	1	10	Bosco Alto 2		8	40	0,82	0,26	€ 111,59		Gestione AFOR	<input type="checkbox"/>	<input checked="" type="checkbox"/>
T008859	GERACE	1	11	Bosco Alto 1		71	20	14,71	4,41	€ 2 001,90		Gestione AFOR	<input type="checkbox"/>	<input checked="" type="checkbox"/>
T008860	GERACE	1	12a	Bosco Alto 1	10	64	60	219,93	65,98	€ 29 930,54		Gestione AFOR	<input type="checkbox"/>	<input checked="" type="checkbox"/>
T008861	GERACE	1	12b	Pascolo Arb 1	6	0	0	77,47	15,49	€ 10 542,99		Gestione AFOR	<input type="checkbox"/>	<input checked="" type="checkbox"/>
T008862	GERACE	1	13	Pascolo Arb 1	17	29	10	223,25	44,65	€ 30 382,36		Gestione AFOR	<input type="checkbox"/>	<input checked="" type="checkbox"/>
T008863	GERACE	1	14a	Pascolo		27	17	1,40	0,70	€ 190,53		Gestione AFOR	<input type="checkbox"/>	<input checked="" type="checkbox"/>
T008864	GERACE	1	14b	Pascolo Arb 1	13	8	73	168,98	33,80	€ 22 996,69		Gestione AFOR	<input type="checkbox"/>	<input checked="" type="checkbox"/>
T002548	GERACE	1	16	Bosco Alto 1	14	3	20	289,88	86,96	€ 39 450,12			<input type="checkbox"/>	<input checked="" type="checkbox"/>
T002549	GERACE	1	18	Bosco Alto 1	10	51	20	217,16	65,15	€ 29 553,57			<input type="checkbox"/>	<input checked="" type="checkbox"/>
T002550	GERACE	1	19	Bosco Alto 1			85	0,18	0,05	€ 24,50			<input type="checkbox"/>	<input checked="" type="checkbox"/>
T002551	GERACE	1	20	Bosco Alto 1		5	70	1,18	0,35	€ 160,59			<input type="checkbox"/>	<input checked="" type="checkbox"/>
T002552	GERACE	1	21	Bosco Alto 1	13	25	15	273,75	82,13	€ 37 254,97			<input type="checkbox"/>	<input checked="" type="checkbox"/>
T002537	GERACE	1	3	Pascolo	1	64	0	8,47	4,23	€ 1 152,69		Gestione AFOR	<input type="checkbox"/>	<input checked="" type="checkbox"/>
T002538	GERACE	1	4	Bosco Alto 2	1	97	30	19,36	6,11	€ 2 634,73		Gestione AFOR	<input type="checkbox"/>	<input checked="" type="checkbox"/>
T002539	GERACE	1	6	Pascolo Arb 1	2	80	30	36,19	7,24	€ 4 925,14		Gestione AFOR	<input type="checkbox"/>	<input checked="" type="checkbox"/>
T002540	GERACE	1	7	Pascolo Arb 1	28	15	20	363,48	72,70	€ 49 466,43		Gestione AFOR	<input type="checkbox"/>	<input checked="" type="checkbox"/>
T008857	GERACE	1	8a	Pascolo	1	82	81	9,44	4,72	€ 1 284,70		Gestione AFOR	<input type="checkbox"/>	<input checked="" type="checkbox"/>
T008858	GERACE	1	8b	Pascolo Arb 1	4	93	89	63,77	12,75	€ 8 678,54		Gestione AFOR	<input type="checkbox"/>	<input checked="" type="checkbox"/>
T002542	GERACE	1	9	Bosco Alto 1	4	95	40	102,34	30,70	€ 13 927,57		Gestione AFOR	<input type="checkbox"/>	<input checked="" type="checkbox"/>
T002567	GERACE	14	24	Pascolo Cesp	85	37	60	225,63	225,63	€ 30 706,26		Gestione AFOR	<input type="checkbox"/>	<input checked="" type="checkbox"/>
T002568	GERACE	15	1	Pascolo Cesp	106	42	90	274,83	274,83	€ 37 401,95		Gestione AFOR	<input type="checkbox"/>	<input checked="" type="checkbox"/>
T002569	GERACE	15	13	Pascolo Arb 2	3	43	60	23,07	8,87	€ 3 139,62		Gestione AFOR	<input type="checkbox"/>	<input checked="" type="checkbox"/>
T002570	GERACE	15	14	Bosco Ceduo		45	40	7,03	0,70	€ 956,72		Gestione AFOR	<input type="checkbox"/>	<input checked="" type="checkbox"/>
T002571	GERACE	15	15	Bosco Ceduo		41	0	6,35	0,64	€ 864,18		Gestione AFOR	<input type="checkbox"/>	<input checked="" type="checkbox"/>
T002572	GERACE	15	16	Pascolo Cesp		20	20	0,52	0,52	€ 70,77		Gestione AFOR	<input type="checkbox"/>	<input checked="" type="checkbox"/>
T002573	GERACE	16	1	Incolto prod	3	54	50	5,49	1,83	€ 747,14		Gestione AFOR	<input type="checkbox"/>	<input checked="" type="checkbox"/>
T002574	GERACE	16	36	Pascolo Cesp	2	21	0	5,71	5,71	€ 777,08		Gestione AFOR	<input type="checkbox"/>	<input checked="" type="checkbox"/>
T008865	GERACE	2	1a	Bosco Alto 1		21	60	4,46	1,34	€ 606,97		Gestione AFOR	<input type="checkbox"/>	<input checked="" type="checkbox"/>
T008866	GERACE	2	1b	Pascolo Arb 1	1	0	0	12,91	2,58	€ 1 756,94		Gestione AFOR	<input type="checkbox"/>	<input checked="" type="checkbox"/>
T002554	GERACE	2	3	Bosco Alto 1	29	9	90	601,14	180,34	€ 81 809,87		Gestione AFOR	<input type="checkbox"/>	<input checked="" type="checkbox"/>

ID TERRENO	Comune	Foglio	Particella	Coltura	ha	a	ca	Reddito Dominicale	Reddito Agrario	Valore 2014	Provenienza	Destinazione d'uso	Pat. Disponibile	Pat. Indisponibile
T008867	GERACE	2	5a	Bosco Alto 1	2	41	90	49,97	14,99	€ 6 800,48			<input type="checkbox"/>	<input checked="" type="checkbox"/>
T008868	GERACE	2	5b	Pascolo Arb 1	15	0	0	193,67	38,73	€ 26 356,78			<input type="checkbox"/>	<input checked="" type="checkbox"/>
T002556	GERACE	2	6	Bosco Alto 1		18	80	3,88	1,17	€ 528,03			<input type="checkbox"/>	<input checked="" type="checkbox"/>
T002557	GERACE	3	1	Bosco Alto 1	51	97	60	1 073,73	322,12	€ 146 125,21		Gestione AFOR	<input type="checkbox"/>	<input checked="" type="checkbox"/>
T002558	GERACE	7	140	Pascolo Arb 2		41	0	2,75	1,06	€ 374,25		Gestione AFOR	<input type="checkbox"/>	<input checked="" type="checkbox"/>
T002559	GERACE	7	141	Pascolo Cesp	26	48	40	68,39	68,39	€ 9 307,28		Gestione AFOR	<input type="checkbox"/>	<input checked="" type="checkbox"/>
T002560	GERACE	8	10	Pascolo Arb 2	10	66	90	71,63	27,55	€ 9 748,21		Gestione AFOR	<input type="checkbox"/>	<input checked="" type="checkbox"/>
T002561	GERACE	8	11	Pascolo Cesp	27	42	80	70,83	70,83	€ 9 639,34		Gestione AFOR	<input type="checkbox"/>	<input checked="" type="checkbox"/>
T002562	GERACE	8	12	Seminativo 3		89	40	16,16	9,23	€ 2 199,23		Gestione AFOR	<input type="checkbox"/>	<input checked="" type="checkbox"/>
T002563	GERACE	8	13	Seminativo 4	2	20	60	39,88	22,79	€ 5 427,32		Gestione AFOR	<input type="checkbox"/>	<input checked="" type="checkbox"/>
T002564	GERACE	8	14	Seminativo 5		43	20	7,81	4,46	€ 1 062,87		Gestione AFOR	<input type="checkbox"/>	<input checked="" type="checkbox"/>
T002565	GERACE	8	15	Incolto prod		12	10	0,19	0,06	€ 25,86		Gestione AFOR	<input type="checkbox"/>	<input checked="" type="checkbox"/>
T002566	GERACE	8	16	Pascolo Cesp	13	2	10	33,62	33,62	€ 4 575,39		Gestione AFOR	<input type="checkbox"/>	<input checked="" type="checkbox"/>
<b>43</b>	<b>Totale per Comune</b>									<b>€ 665 677,87</b>				
T008589	GROTTERIA	16	462	Incolto sterile		2	0	-00	-00	€ 0,00	Atto pubblico 10/05/2004		<input type="checkbox"/>	<input checked="" type="checkbox"/>
T008590	GROTTERIA	16	465	Pascolo Arb 2		0	80	0,08	0,03	€ 10,89	Atto pubblico 10/05/2004		<input type="checkbox"/>	<input checked="" type="checkbox"/>
T008591	GROTTERIA	16	466	Pascolo Arb 2		0	70	0,07	0,03	€ 9,53	Atto pubblico 10/05/2004		<input type="checkbox"/>	<input checked="" type="checkbox"/>
T002575	GROTTERIA	9	37	Semin Irrig Arb 2		23	80	13,40	7,99	€ 1 823,62		Gestione AFOR	<input type="checkbox"/>	<input checked="" type="checkbox"/>
T002576	GROTTERIA	9	38	Fabbr Rurale			16	-00		€ 0,00		Gestione AFOR	<input type="checkbox"/>	<input checked="" type="checkbox"/>
T002577	GROTTERIA	9	39	Semin Irrig 1		20	10	13,39	7,79	€ 1 822,26		Gestione AFOR	<input type="checkbox"/>	<input checked="" type="checkbox"/>
T002578	GROTTERIA	9	40	Pascolo Cesp 2	1	21	60	3,14	2,51	€ 427,33		Gestione AFOR	<input type="checkbox"/>	<input checked="" type="checkbox"/>
<b>7</b>	<b>Totale per Comune</b>									<b>€ 4 093,62</b>				
T008765	LAUREANA DI BORRELLO	34	776	Semin Irrig 2		6	20	2,24	1,60	€ 304,84			<input type="checkbox"/>	<input checked="" type="checkbox"/>
T008766	LAUREANA DI BORRELLO	34	778	Semin Irrig 2		1	44	0,52	0,37	€ 70,77			<input type="checkbox"/>	<input checked="" type="checkbox"/>
T008767	LAUREANA DI BORRELLO	34	781	Bosco Alto		1	26	0,29	0,16	€ 39,47			<input type="checkbox"/>	<input checked="" type="checkbox"/>
<b>3</b>	<b>Totale per Comune</b>									<b>€ 415,08</b>				
T002579	LOCRI	5	459	Seminativo 1		8	35	4,96	1,94	€ 675,01			<input type="checkbox"/>	<input checked="" type="checkbox"/>
T002580	LOCRI	5	462	Agrumeto 2		10	91	38,31	14,65	€ 5 213,65			<input type="checkbox"/>	<input checked="" type="checkbox"/>
<b>2</b>	<b>Totale per Comune</b>									<b>€ 5 888,67</b>				
T002581	MAMMOLA	23	1	Bosco Alto 1	26	11	80	229,31	80,93	€ 31 207,07		Gestione AFOR	<input type="checkbox"/>	<input checked="" type="checkbox"/>
T002582	MAMMOLA	23	2	Bosco Ceduo 4	2	65	0	12,32	4,11	€ 1 676,64		Gestione AFOR	<input type="checkbox"/>	<input checked="" type="checkbox"/>

ID TERRENO	Comune	Foglio	Particella	Coltura	ha	a	ca	Reddito Dominicale	Reddito Agrario	Valore 2014	Provenienza	Destinazione d'uso	Pat. Disponibile	Pat. Indisponibile
T002583	MAMMOLA	23	3	Seminativo 4	7	27	90	56,39	41,35	€ 7 674,18		Gestione AFOR	<input type="checkbox"/>	<input checked="" type="checkbox"/>
T002584	MAMMOLA	23	4	Incolto prod	1	11	80	1,73	0,58	€ 235,44		Gestione AFOR	<input type="checkbox"/>	<input checked="" type="checkbox"/>
T002585	MAMMOLA	23	5	Bosco Alto 1		92	30	8,10	2,86	€ 1 102,34		Gestione AFOR	<input type="checkbox"/>	<input checked="" type="checkbox"/>
T002586	MAMMOLA	23	6	Pascolo		4	40	0,16	0,11	€ 21,77		Gestione AFOR	<input type="checkbox"/>	<input checked="" type="checkbox"/>
T002587	MAMMOLA	23	7	Semin Irrig 4		95	0	11,28	9,81	€ 1 535,11		Gestione AFOR	<input type="checkbox"/>	<input checked="" type="checkbox"/>
T002588	MAMMOLA	23	8	Seminativo 4	2	15	20	16,67	12,23	€ 2 268,64		Gestione AFOR	<input type="checkbox"/>	<input checked="" type="checkbox"/>
T002589	MAMMOLA	24	1	Pascolo Cesp 1			88	0,02	0,02	€ 2,72		Gestione AFOR	<input type="checkbox"/>	<input checked="" type="checkbox"/>
T002590	MAMMOLA	24	2	Semin Irrig 4	2	23	50	26,55	23,09	€ 3 613,22		Gestione AFOR	<input type="checkbox"/>	<input checked="" type="checkbox"/>
T002591	MAMMOLA	24	215	Pascolo Cesp 1		1	0	0,03	0,03	€ 4,08		Gestione AFOR	<input type="checkbox"/>	<input checked="" type="checkbox"/>
T002592	MAMMOLA	24	216	Pascolo Cesp 1		4	70	0,12	0,12	€ 16,33		Gestione AFOR	<input type="checkbox"/>	<input checked="" type="checkbox"/>
T002593	MAMMOLA	24	3	Bosco Ceduo 4	3	34	50	15,55	5,18	€ 2 116,22		Gestione AFOR	<input type="checkbox"/>	<input checked="" type="checkbox"/>
T002594	MAMMOLA	25	33	Bosco Ceduo 4	2	20	30	10,24	3,41	€ 1 393,57		Gestione AFOR	<input type="checkbox"/>	<input checked="" type="checkbox"/>
T002595	MAMMOLA	33	27	Bosco Ceduo 3		7	20	0,48	0,11	€ 65,32			<input type="checkbox"/>	<input checked="" type="checkbox"/>
T002596	MAMMOLA	33	28	Bosco Ceduo 3			80	0,05	0,01	€ 6,80			<input type="checkbox"/>	<input checked="" type="checkbox"/>
T002597	MAMMOLA	33	29	Bosco Ceduo 3		1	60	0,11	0,02	€ 14,97			<input type="checkbox"/>	<input checked="" type="checkbox"/>
T002598	MAMMOLA	33	3	Bosco Ceduo 3	37	89	19	254,40	58,71	€ 34 621,60		Gestione AFOR	<input type="checkbox"/>	<input checked="" type="checkbox"/>
T002599	MAMMOLA	33	30	Bosco Ceduo 3		3	20	0,21	0,05	€ 28,58			<input type="checkbox"/>	<input checked="" type="checkbox"/>
T002600	MAMMOLA	33	31	Bosco Ceduo 3			10	0,01	-00	€ 1,36			<input type="checkbox"/>	<input checked="" type="checkbox"/>
T002601	MAMMOLA	33	32	Bosco Ceduo 3		3	20	0,21	0,05	€ 28,58			<input type="checkbox"/>	<input checked="" type="checkbox"/>
T002602	MAMMOLA	33	33	Bosco Ceduo 3			11	0,01	-00	€ 1,36			<input type="checkbox"/>	<input checked="" type="checkbox"/>
T002603	MAMMOLA	33	5	Semin Irrig 3		2	90	0,64	0,52	€ 87,10		Gestione AFOR	<input type="checkbox"/>	<input checked="" type="checkbox"/>
T002604	MAMMOLA	41	1	Pascolo Arb 3		76	70	2,77	1,98	€ 376,97		Gestione AFOR	<input type="checkbox"/>	<input checked="" type="checkbox"/>
T002605	MAMMOLA	41	10	Seminativo 4	12	69	10	98,32	72,10	€ 13 380,49		Gestione AFOR	<input type="checkbox"/>	<input checked="" type="checkbox"/>
T002606	MAMMOLA	41	100	Bosco Ceduo 3	56	43	10	378,87	87,43	€ 51 560,87		Gestione AFOR	<input type="checkbox"/>	<input checked="" type="checkbox"/>
T002607	MAMMOLA	41	101	Pascolo Cesp 2		21	30	0,33	0,22	€ 44,91		Gestione AFOR	<input type="checkbox"/>	<input checked="" type="checkbox"/>
T002608	MAMMOLA	41	103	Pascolo		11	10	0,40	29,00	€ 54,44		Gestione AFOR	<input type="checkbox"/>	<input checked="" type="checkbox"/>
T002609	MAMMOLA	41	104	Bosco Ceduo 4	1	84	0	8,55	2,85	€ 1 163,58		Gestione AFOR	<input type="checkbox"/>	<input checked="" type="checkbox"/>
T002610	MAMMOLA	41	105	Bosco Ceduo 3		15	30	1,03	0,24	€ 140,17			<input type="checkbox"/>	<input checked="" type="checkbox"/>
T002611	MAMMOLA	41	12	Bosco Alto 2	1	29	30	5,34	2,00	€ 726,73		Gestione AFOR	<input type="checkbox"/>	<input checked="" type="checkbox"/>
T002612	MAMMOLA	41	14	Pascolo Cesp 1		78	60	2,03	2,03	€ 276,27		Gestione AFOR	<input type="checkbox"/>	<input checked="" type="checkbox"/>
T002613	MAMMOLA	41	16	Bosco Ceduo 4	12	3	90	55,96	18,65	€ 7 615,66		Gestione AFOR	<input type="checkbox"/>	<input checked="" type="checkbox"/>
T002614	MAMMOLA	41	18	Seminativo 5		11	80	0,43	0,43	€ 58,52		Gestione AFOR	<input type="checkbox"/>	<input checked="" type="checkbox"/>

ID TERRENO	Comune	Foglio	Particella	Coltura	ha	a	ca	Reddito Dominicale	Reddito Agrario	Valore 2014	Provenienza	Destinazione d'uso	Pat. Disponibile	Pat. Indisponibile
T002615	MAMMOLA	41	19	Seminativo 4	1	67	80	13,00	9,53	€ 1 769,19		Gestione AFOR	<input type="checkbox"/>	<input checked="" type="checkbox"/>
T002616	MAMMOLA	41	2	Seminativo 4	1	88	80	14,63	10,73	€ 1 991,01		Gestione AFOR	<input type="checkbox"/>	<input checked="" type="checkbox"/>
T002617	MAMMOLA	41	21	Seminativo 4	3	25	70	25,23	18,50	€ 3 433,58		Gestione AFOR	<input type="checkbox"/>	<input checked="" type="checkbox"/>
T002618	MAMMOLA	41	22	Seminativo 4	1	25	40	9,71	7,12	€ 1 321,45		Gestione AFOR	<input type="checkbox"/>	<input checked="" type="checkbox"/>
T002619	MAMMOLA	41	23	Pascolo Cesp 1		24	70	0,64	0,64	€ 87,10		Gestione AFOR	<input type="checkbox"/>	<input checked="" type="checkbox"/>
T002620	MAMMOLA	41	24	Seminativo 4	3	52	70	27,32	20,04	€ 3 718,01		Gestione AFOR	<input type="checkbox"/>	<input checked="" type="checkbox"/>
T002621	MAMMOLA	41	25	Seminativo 3	3	89	20	60,30	34,17	€ 8 206,30		Gestione AFOR	<input type="checkbox"/>	<input checked="" type="checkbox"/>
T002622	MAMMOLA	41	26	Bosco Ceduo 4	4	46	90	20,77	6,92	€ 2 826,61		Gestione AFOR	<input type="checkbox"/>	<input checked="" type="checkbox"/>
T002623	MAMMOLA	41	27	Bosco Ceduo 4	3	86	70	17,97	5,99	€ 2 445,56		Gestione AFOR	<input type="checkbox"/>	<input checked="" type="checkbox"/>
T002624	MAMMOLA	41	29	Pascolo Cesp 1		68	80	1,78	1,78	€ 242,24		Gestione AFOR	<input type="checkbox"/>	<input checked="" type="checkbox"/>
T002625	MAMMOLA	41	3	Bosco Alto 2	6	46	20	26,70	10,01	€ 3 633,64		Gestione AFOR	<input type="checkbox"/>	<input checked="" type="checkbox"/>
T002626	MAMMOLA	41	30	Pascolo Cesp 2		18	80	0,29	0,19	€ 39,47		Gestione AFOR	<input type="checkbox"/>	<input checked="" type="checkbox"/>
T002627	MAMMOLA	41	31	Semin Irrig 5		42	30	1,97	3,28	€ 268,10		Gestione AFOR	<input type="checkbox"/>	<input checked="" type="checkbox"/>
T002628	MAMMOLA	41	32	Pascolo Cesp 1		67	20	1,74	1,74	€ 236,80		Gestione AFOR	<input type="checkbox"/>	<input checked="" type="checkbox"/>
T002629	MAMMOLA	41	33	Bosco Ceduo 4	5	43	40	25,26	8,42	€ 3 437,66		Gestione AFOR	<input type="checkbox"/>	<input checked="" type="checkbox"/>
T002630	MAMMOLA	41	35	Pascolo Cesp 1		34	40	0,89	0,89	€ 121,12		Gestione AFOR	<input type="checkbox"/>	<input checked="" type="checkbox"/>
T002631	MAMMOLA	41	36	Pascolo Cesp 1		80	50	2,08	2,08	€ 283,07		Gestione AFOR	<input type="checkbox"/>	<input checked="" type="checkbox"/>
T002632	MAMMOLA	41	38	Pascolo Cesp 1		59	30	1,53	1,53	€ 208,22		Gestione AFOR	<input type="checkbox"/>	<input checked="" type="checkbox"/>
T002633	MAMMOLA	41	39	Seminativo 4		86	70	6,72	4,93	€ 914,53		Gestione AFOR	<input type="checkbox"/>	<input checked="" type="checkbox"/>
T002634	MAMMOLA	41	4	Semin Irrig 3	2	24	30	49,81	40,54	€ 6 778,70		Gestione AFOR	<input type="checkbox"/>	<input checked="" type="checkbox"/>
T002635	MAMMOLA	41	45	Seminativo 4		19	90	1,54	1,13	€ 209,58		Gestione AFOR	<input type="checkbox"/>	<input checked="" type="checkbox"/>
T002636	MAMMOLA	41	47	Seminativo 4		6	80	0,53	0,39	€ 72,13		Gestione AFOR	<input type="checkbox"/>	<input checked="" type="checkbox"/>
T002637	MAMMOLA	41	48	Seminativo 3		77	40	11,99	6,80	€ 1 631,73		Gestione AFOR	<input type="checkbox"/>	<input checked="" type="checkbox"/>
T002638	MAMMOLA	41	5	Pascolo	1	29	30	4,67	3,34	€ 635,55		Gestione AFOR	<input type="checkbox"/>	<input checked="" type="checkbox"/>
T002639	MAMMOLA	41	55	Seminativo 3	7	28	60	112,89	63,97	€ 15 363,34		Gestione AFOR	<input type="checkbox"/>	<input checked="" type="checkbox"/>
T002640	MAMMOLA	41	6	Bosco Ceduo 5	48	57	20	150,51	75,26	€ 20 483,09		Gestione AFOR	<input type="checkbox"/>	<input checked="" type="checkbox"/>
T002641	MAMMOLA	41	7	Seminativo 4		59	90	4,64	3,40	€ 631,46		Gestione AFOR	<input type="checkbox"/>	<input checked="" type="checkbox"/>
T002642	MAMMOLA	41	75	Seminativo 4		58	40	4,52	3,32	€ 615,13		Gestione AFOR	<input type="checkbox"/>	<input checked="" type="checkbox"/>
T002643	MAMMOLA	41	76	Pascolo Cesp 1		61	50	1,59	1,59	€ 216,39		Gestione AFOR	<input type="checkbox"/>	<input checked="" type="checkbox"/>
T002644	MAMMOLA	41	77	Seminativo 4		89	50	6,93	5,08	€ 943,11		Gestione AFOR	<input type="checkbox"/>	<input checked="" type="checkbox"/>
T002645	MAMMOLA	41	79	Seminativo 3		45	10	6,99	3,96	€ 951,28		Gestione AFOR	<input type="checkbox"/>	<input checked="" type="checkbox"/>
T002646	MAMMOLA	41	8	Pascolo Arb 3	8	8	60	29,23	20,88	€ 3 977,95		Gestione AFOR	<input type="checkbox"/>	<input checked="" type="checkbox"/>

ID TERRENO	Comune	Foglio	Particella	Coltura	ha	a	ca	Reddito Dominicale	Reddito Agrario	Valore 2014	Provenienza	Destinazione d'uso	Pat. Disponibile	Pat. Indisponibile
T002647	MAMMOLA	41	81	Bosco Ceduo 3	148	89	90	999,70	230,70	€ 136 050,38		Gestione AFOR	<input type="checkbox"/>	<input checked="" type="checkbox"/>
T002648	MAMMOLA	41	88	Pascolo Arb 2		43	40	2,91	1,12	€ 396,03		Gestione AFOR	<input type="checkbox"/>	<input checked="" type="checkbox"/>
T002649	MAMMOLA	41	94	Seminativo 4	2	84	10	22,01	16,14	€ 2 995,37		Gestione AFOR	<input type="checkbox"/>	<input checked="" type="checkbox"/>
T002650	MAMMOLA	42	2	Bosco Ceduo 4	25	2	50	116,32	38,77	€ 15 830,13		Gestione AFOR	<input type="checkbox"/>	<input checked="" type="checkbox"/>
T002651	MAMMOLA	42	83	Bosco Ceduo 4		3	0	0,14	0,05	€ 19,05			<input type="checkbox"/>	<input checked="" type="checkbox"/>
T002652	MAMMOLA	42	84	Bosco Ceduo 4		6	0	0,28	0,09	€ 38,11			<input type="checkbox"/>	<input checked="" type="checkbox"/>
T002653	MAMMOLA	42	85	Bosco Ceduo 4		3	70	0,17	0,06	€ 23,14			<input type="checkbox"/>	<input checked="" type="checkbox"/>
T002654	MAMMOLA	50	1	Bosco Ceduo 3	17	42	30	116,98	26,99	€ 15 919,95		Gestione AFOR	<input type="checkbox"/>	<input checked="" type="checkbox"/>
T002655	MAMMOLA	50	14	Pascolo Cesp 1	7	36	30	19,01	19,01	€ 2 587,09		Gestione AFOR	<input type="checkbox"/>	<input checked="" type="checkbox"/>
T002656	MAMMOLA	50	15	Seminativo 4		20	20	1,56	1,15	€ 212,30		Gestione AFOR	<input type="checkbox"/>	<input checked="" type="checkbox"/>
T002657	MAMMOLA	50	22	Seminativo 3		9	10	1,41	0,80	€ 191,89		Gestione AFOR	<input type="checkbox"/>	<input checked="" type="checkbox"/>
T002658	MAMMOLA	50	25	Seminativo 4		24	70	1,91	1,40	€ 259,93		Gestione AFOR	<input type="checkbox"/>	<input checked="" type="checkbox"/>
T002659	MAMMOLA	50	26	Seminativo 3		34	10	5,28	2,99	€ 718,56		Gestione AFOR	<input type="checkbox"/>	<input checked="" type="checkbox"/>
T002660	MAMMOLA	50	28	Pascolo Cesp 2		56	50	0,88	0,58	€ 119,76		Gestione AFOR	<input type="checkbox"/>	<input checked="" type="checkbox"/>
T002661	MAMMOLA	50	29	Pascolo		35	20	1,28	0,91	€ 174,20		Gestione AFOR	<input type="checkbox"/>	<input checked="" type="checkbox"/>
T002662	MAMMOLA	50	41	Pascolo		34	60	1,25	0,89	€ 170,11		Gestione AFOR	<input type="checkbox"/>	<input checked="" type="checkbox"/>
T002663	MAMMOLA	50	42	Seminativo 4	1	17	60	9,11	6,68	€ 1 239,79		Gestione AFOR	<input type="checkbox"/>	<input checked="" type="checkbox"/>
T002664	MAMMOLA	50	43	Bosco Ceduo 3	5	15	0	34,58	7,98	€ 4 706,03		Gestione AFOR	<input type="checkbox"/>	<input checked="" type="checkbox"/>
T002665	MAMMOLA	50	44	Pascolo Cesp 1		4	70	0,12	0,12	€ 16,33		Gestione AFOR	<input type="checkbox"/>	<input checked="" type="checkbox"/>
T002666	MAMMOLA	50	45	Seminativo 3		20	20	3,13	1,77	€ 425,97		Gestione AFOR	<input type="checkbox"/>	<input checked="" type="checkbox"/>
T002667	MAMMOLA	50	46	Bosco Ceduo 4	1	46	10	6,79	2,26	€ 924,06		Gestione AFOR	<input type="checkbox"/>	<input checked="" type="checkbox"/>
T002668	MAMMOLA	50	50	Bosco Ceduo 3	14	17	40	95,16	21,96	€ 12 950,44		Gestione AFOR	<input type="checkbox"/>	<input checked="" type="checkbox"/>
T002669	MAMMOLA	50	52	Bosco Ceduo 3	3	87	50	26,02	6,00	€ 3 541,09		Gestione AFOR	<input type="checkbox"/>	<input checked="" type="checkbox"/>
T002670	MAMMOLA	50	53	Bosco Ceduo 3	1	60	70	10,79	2,49	€ 1 468,42			<input type="checkbox"/>	<input checked="" type="checkbox"/>
T002671	MAMMOLA	50	59	Bosco Ceduo 4		17	0	0,79	0,26	€ 107,51		Gestione AFOR	<input type="checkbox"/>	<input checked="" type="checkbox"/>
T002672	MAMMOLA	50	71	Pascolo Cesp 2		32	30	0,50	0,33	€ 68,05		Gestione AFOR	<input type="checkbox"/>	<input checked="" type="checkbox"/>
T002673	MAMMOLA	51	25	Cast frutto 2		56	70	10,25	2,93	€ 1 394,93		Gestione AFOR	<input type="checkbox"/>	<input checked="" type="checkbox"/>
T002674	MAMMOLA	51	87	Pascolo			79	0,03	0,02	€ 4,08			<input type="checkbox"/>	<input checked="" type="checkbox"/>
T002675	MAMMOLA	51	88	Pascolo Arb 2		2	50	0,17	0,06	€ 23,14		Gestione AFOR	<input type="checkbox"/>	<input checked="" type="checkbox"/>
T002676	MAMMOLA	51	89	Pascolo Arb 2		23	40	1,57	0,60	€ 213,66		Gestione AFOR	<input type="checkbox"/>	<input checked="" type="checkbox"/>
T002677	MAMMOLA	51	90	Vigneto 3		16	20	10,46	6,69	€ 1 423,51		Gestione AFOR	<input type="checkbox"/>	<input checked="" type="checkbox"/>
T002678	MAMMOLA	51	91	Fabbr Rurale			45	-00		€ 0,00		Gestione AFOR	<input type="checkbox"/>	<input checked="" type="checkbox"/>

ID TERRENO	Comune	Foglio	Particella	Coltura	ha	a	ca	Reddito Dominicale	Reddito Agrario	Valore 2014	Provenienza	Destinazione d'uso	Pat. Disponibile	Pat. Indisponibile
T002679	MAMMOLA	51	92	Vigneto 2		18	50	16,24	9,08	€ 2 210,12		Gestione AFOR	<input type="checkbox"/>	<input checked="" type="checkbox"/>
T002680	MAMMOLA	51	98	Bosco Ceduo 3		43	30	2,91	0,67	€ 396,03		Gestione AFOR	<input type="checkbox"/>	<input checked="" type="checkbox"/>
T002681	MAMMOLA	60	178	Seminativo 2		36	10	11,19	4,66	€ 1 522,86		Gestione AFOR	<input type="checkbox"/>	<input checked="" type="checkbox"/>
T002682	MAMMOLA	60	28	Bosco Ceduo 5		70	70	2,19	1,10	€ 298,04		Gestione AFOR	<input type="checkbox"/>	<input checked="" type="checkbox"/>
T002683	MAMMOLA	60	4	Pascolo Cesp 2		12	0	0,19	0,12	€ 25,86		Gestione AFOR	<input type="checkbox"/>	<input checked="" type="checkbox"/>
T002684	MAMMOLA	60	451	Pascolo Cesp 2		85	70	1,30	0,86	€ 176,92			<input type="checkbox"/>	<input checked="" type="checkbox"/>
T002685	MAMMOLA	60	55	Bosco Ceduo 3	2	97	30	19,96	4,61	€ 2 716,38		Gestione AFOR	<input type="checkbox"/>	<input checked="" type="checkbox"/>
T002686	MAMMOLA	60	6	Bosco Ceduo 3	8	31	80					Gestione AFOR	<input type="checkbox"/>	<input checked="" type="checkbox"/>
T002687	MAMMOLA	60	60	Pascolo Cesp 2		7	50	0,12	0,08	€ 16,33		Gestione AFOR	<input type="checkbox"/>	<input checked="" type="checkbox"/>
T002688	MAMMOLA	60	61	Pascolo Cesp 2		1	40	0,02	0,01	€ 2,72		Gestione AFOR	<input type="checkbox"/>	<input checked="" type="checkbox"/>
T002689	MAMMOLA	60	62	Bosco Ceduo 3	13	86	40	93,08	21,48	€ 12 667,37		Gestione AFOR	<input type="checkbox"/>	<input checked="" type="checkbox"/>
T002690	MAMMOLA	60	63	Semin Irrig 3		6	0	1,33	1,08	€ 181,00		Gestione AFOR	<input type="checkbox"/>	<input checked="" type="checkbox"/>
T002691	MAMMOLA	60	73	Bosco Ceduo 3	13	71	80	92,10	21,25	€ 12 534,00		Gestione AFOR	<input type="checkbox"/>	<input checked="" type="checkbox"/>
T002692	MAMMOLA	60	74	Pascolo Cesp 2		79	10	1,23	0,82	€ 167,39		Gestione AFOR	<input type="checkbox"/>	<input checked="" type="checkbox"/>
T002693	MAMMOLA	61	1	Bosco Ceduo 3	33	72	70	226,44	52,26	€ 30 816,49		Gestione AFOR	<input type="checkbox"/>	<input checked="" type="checkbox"/>
T002694	MAMMOLA	61	132	Pascolo		7	60	0,27	0,20	€ 36,74		Gestione AFOR	<input type="checkbox"/>	<input checked="" type="checkbox"/>
T002695	MAMMOLA	61	177	Pascolo Cesp 2		8	60	0,13	0,09	€ 17,69		Gestione AFOR	<input type="checkbox"/>	<input checked="" type="checkbox"/>
T002696	MAMMOLA	61	251	Bosco Ceduo 3	2	44	60	16,42	3,79	€ 2 234,62		Gestione AFOR	<input type="checkbox"/>	<input checked="" type="checkbox"/>
T002697	MAMMOLA	61	285	Seminativo 4		1	10	0,09	0,06	€ 12,25		Gestione AFOR	<input type="checkbox"/>	<input checked="" type="checkbox"/>
T002698	MAMMOLA	61	313	Seminativo 3		19	40	3,01	1,70	€ 409,63		Gestione AFOR	<input type="checkbox"/>	<input checked="" type="checkbox"/>
T002699	MAMMOLA	61	334	Bosco Ceduo 4		45	76	2,13	0,71	€ 289,87			<input type="checkbox"/>	<input checked="" type="checkbox"/>
T002700	MAMMOLA	61	336	Bosco Ceduo 4			39	0,02	0,01	€ 2,72			<input type="checkbox"/>	<input checked="" type="checkbox"/>
T002701	MAMMOLA	61	373	Pascolo Cesp 1		5	66	0,15	0,15	€ 20,41			<input type="checkbox"/>	<input checked="" type="checkbox"/>
T002702	MAMMOLA	61	374	Pascolo Cesp 1		7	4	0,18	0,18	€ 24,50			<input type="checkbox"/>	<input checked="" type="checkbox"/>
T002703	MAMMOLA	61	61	Seminativo 3		8	10	1,25	0,71	€ 170,11			<input type="checkbox"/>	<input checked="" type="checkbox"/>
T002704	MAMMOLA	61	75	Pascolo Cesp 2		50	50	0,78	0,52	€ 106,15		Gestione AFOR	<input type="checkbox"/>	<input checked="" type="checkbox"/>
T002705	MAMMOLA	61	76	Seminativo 4		16	40	1,27	0,93	€ 172,84		Gestione AFOR	<input type="checkbox"/>	<input checked="" type="checkbox"/>
T002706	MAMMOLA	61	86	Pascolo		1	90	0,07	0,05	€ 9,53		Gestione AFOR	<input type="checkbox"/>	<input checked="" type="checkbox"/>
T002707	MAMMOLA	66	1	Bosco Ceduo 3	3	60	8	24,17	5,58	€ 3 289,32		Gestione AFOR	<input type="checkbox"/>	<input checked="" type="checkbox"/>
T002708	MAMMOLA	66	2	Bosco Ceduo 3	6	44	60	43,28	9,99	€ 5 890,03		Gestione AFOR	<input type="checkbox"/>	<input checked="" type="checkbox"/>
T002709	MAMMOLA	66	3	Bosco Ceduo 3	10	7	60	67,65	15,61	€ 9 206,57		Gestione AFOR	<input type="checkbox"/>	<input checked="" type="checkbox"/>
T002710	MAMMOLA	67	1	Bosco Ceduo 4	2	50	0	45,19	12,91	€ 6 149,96		Gestione AFOR	<input type="checkbox"/>	<input checked="" type="checkbox"/>



ID TERRENO	Comune	Foglio	Particella	Coltura	ha	a	ca	Reddito Dominicale	Reddito Agrario	Valore 2014	Provenienza	Destinazione d'uso	Pat. Disponibile	Pat. Indisponibile	
T002711	MAMMOLA	67	10	Bosco Ceduo 4	1	82	70	8,49	2,83	€ 1 155,41		Gestione AFOR	<input type="checkbox"/>	<input checked="" type="checkbox"/>	
T002712	MAMMOLA	67	11	Bosco Ceduo 4		1	60	0,07	0,02	€ 9,53		Gestione AFOR	<input type="checkbox"/>	<input checked="" type="checkbox"/>	
T002713	MAMMOLA	67	12	Bosco Ceduo 4		9	90	0,46	0,15	€ 62,60		Gestione AFOR	<input type="checkbox"/>	<input checked="" type="checkbox"/>	
T002714	MAMMOLA	67	2	Bosco Ceduo 4	7	43	30	34,55	11,52	€ 4 701,95		Gestione AFOR	<input type="checkbox"/>	<input checked="" type="checkbox"/>	
T002715	MAMMOLA	67	3	Cast frutto 3	3	86	90	69,94	19,98	€ 9 518,22		Gestione AFOR	<input type="checkbox"/>	<input checked="" type="checkbox"/>	
T002716	MAMMOLA	67	4	Pascolo	33	51	20	121,15	86,54	€ 16 487,45		Gestione AFOR	<input type="checkbox"/>	<input checked="" type="checkbox"/>	
T002717	MAMMOLA	67	5	Bosco Ceduo 3	27	5	20	181,63	41,91	€ 24 718,25		Gestione AFOR	<input type="checkbox"/>	<input checked="" type="checkbox"/>	
T002718	MAMMOLA	67	6	Seminativo 4	1	85	10	14,54	10,52	€ 1 978,77		Gestione AFOR	<input type="checkbox"/>	<input checked="" type="checkbox"/>	
T002719	MAMMOLA	67	7	Pascolo	3	25	50	11,77	8,41	€ 1 601,79		Gestione AFOR	<input type="checkbox"/>	<input checked="" type="checkbox"/>	
T006990	MAMMOLA	67	8	Pascolo	37	44	0	135,35	96,68	€ 18 419,94		Gestione AFOR	<input type="checkbox"/>	<input checked="" type="checkbox"/>	
T009721	MAMMOLA	67	9	Bosco Ceduo 4	3	35	30	15,59	5,20	€ 2 121,66		Gestione AFOR	<input type="checkbox"/>	<input checked="" type="checkbox"/>	
<b>141</b>	<b>Totali per Comune</b>										<b>€ 627 577,78</b>				
T006991	MARTONE	2	1	Pascolo Cesp	17	88	70	46,19	46,19	€ 6 286,05		Gestione AFOR	<input type="checkbox"/>	<input checked="" type="checkbox"/>	
T006992	MARTONE	2	10	Pascolo Cesp	66	73	60	172,33	172,33	€ 23 452,60		Gestione AFOR	<input type="checkbox"/>	<input checked="" type="checkbox"/>	
T006993	MARTONE	2	11	Cast frutto	1	52	70	27,60	7,10	€ 3 756,12		Gestione AFOR	<input type="checkbox"/>	<input checked="" type="checkbox"/>	
T006994	MARTONE	2	12	Semin Irrig Arb 3	11	12	90	528,78	258,64	€ 71 962,31		Gestione AFOR	<input type="checkbox"/>	<input checked="" type="checkbox"/>	
T006995	MARTONE	2	13	Cast frutto	1	2	0	18,44	4,74	€ 2 509,52		Gestione AFOR	<input type="checkbox"/>	<input checked="" type="checkbox"/>	
T006996	MARTONE	2	14	Pascolo Cesp	19	54	50	50,47	50,47	€ 6 868,52		Gestione AFOR	<input type="checkbox"/>	<input checked="" type="checkbox"/>	
T006997	MARTONE	2	15	Cast frutto	1	63	0	29,46	7,58	€ 4 009,25		Gestione AFOR	<input type="checkbox"/>	<input checked="" type="checkbox"/>	
T006998	MARTONE	2	16	Semin Irrig 3	8	82	60	145,86	159,54	€ 19 850,26		Gestione AFOR	<input type="checkbox"/>	<input checked="" type="checkbox"/>	
T006999	MARTONE	2	17	Bosco Alto		26	50	4,11	0,41	€ 559,33		Gestione AFOR	<input type="checkbox"/>	<input checked="" type="checkbox"/>	
T007000	MARTONE	2	18	Bosco Ceduo	7	20	80	111,68	11,17	€ 15 198,67		Gestione AFOR	<input type="checkbox"/>	<input checked="" type="checkbox"/>	
T007001	MARTONE	2	19	Semin Irrig 3		42	20	6,97	7,63	€ 948,56		Gestione AFOR	<input type="checkbox"/>	<input checked="" type="checkbox"/>	
T007002	MARTONE	2	2	Semin Irrig 3	10	59	50	175,10	191,52	€ 23 829,57		Gestione AFOR	<input type="checkbox"/>	<input checked="" type="checkbox"/>	
T007003	MARTONE	2	20	Semin Irrig 3		22	20	3,65	3,99	€ 496,73		Gestione AFOR	<input type="checkbox"/>	<input checked="" type="checkbox"/>	
T007004	MARTONE	2	21	Cast frutto	1	83	60	33,19	8,53	€ 4 516,87		Gestione AFOR	<input type="checkbox"/>	<input checked="" type="checkbox"/>	
T007005	MARTONE	2	22	Semin Irrig Arb 3	1	93	60	44,99	15,49	€ 6 122,74		Gestione AFOR	<input type="checkbox"/>	<input checked="" type="checkbox"/>	
T007006	MARTONE	2	23	Querceto 2	2	30	70	15,49	3,57	€ 2 108,05		Gestione AFOR	<input type="checkbox"/>	<input checked="" type="checkbox"/>	
T007007	MARTONE	2	24	Semin Irrig 3	1	13	80	18,81	20,57	€ 2 559,88		Gestione AFOR	<input type="checkbox"/>	<input checked="" type="checkbox"/>	
T007008	MARTONE	2	25	Bosco Ceduo	2	64	20	40,93	4,09	€ 5 570,21		Gestione AFOR	<input type="checkbox"/>	<input checked="" type="checkbox"/>	
T007009	MARTONE	2	26	Bosco Misto	8	4	20	498,40	8,31	€ 67 827,86		Gestione AFOR	<input type="checkbox"/>	<input checked="" type="checkbox"/>	
T007010	MARTONE	2	27	Bosco Ceduo	11	75	10	182,07	18,21	€ 24 778,13		Gestione AFOR	<input type="checkbox"/>	<input checked="" type="checkbox"/>	

ID TERRENO	Comune	Foglio	Particella	Coltura	ha	a	ca	Reddito Dominicale	Reddito Agrario	Valore 2014	Provenienza	Destinazione d'uso	Pat. Disponibile	Pat. Indisponibile
T007011	MARTONE	2	28	Bosco Alto	2	18	80	33,90	6,78	€ 4 613,49		Gestione AFOR	<input type="checkbox"/>	<input checked="" type="checkbox"/>
T007012	MARTONE	2	29	Semin Irrig Arb 3		60	50	30,65	14,99	€ 4 171,20		Gestione AFOR	<input type="checkbox"/>	<input checked="" type="checkbox"/>
T007013	MARTONE	2	30	Cast frutto	1	40	60	25,41	6,54	€ 3 458,08		Gestione AFOR	<input type="checkbox"/>	<input checked="" type="checkbox"/>
T007014	MARTONE	2	31	Bosco Ceduo		78	80	12,21	1,22	€ 1 661,67		Gestione AFOR	<input type="checkbox"/>	<input checked="" type="checkbox"/>
T007015	MARTONE	2	4	Cast frutto	3	38	70	61,22	15,74	€ 8 331,50		Gestione AFOR	<input type="checkbox"/>	<input checked="" type="checkbox"/>
T007016	MARTONE	2	5	Pascolo Cesp	1	27	60	3,29	3,29	€ 447,74		Gestione AFOR	<input type="checkbox"/>	<input checked="" type="checkbox"/>
T007017	MARTONE	2	6	Bosco Ceduo	8	15	70	126,38	12,64	€ 17 199,21		Gestione AFOR	<input type="checkbox"/>	<input checked="" type="checkbox"/>
T007018	MARTONE	2	7	Pascolo Cesp	1	76	60	4,56	4,56	€ 620,58		Gestione AFOR	<input type="checkbox"/>	<input checked="" type="checkbox"/>
T007019	MARTONE	2	9	Bosco Misto	10	5	70	623,28	10,39	€ 84 822,93		Gestione AFOR	<input type="checkbox"/>	<input checked="" type="checkbox"/>
<b>29</b>	<b>Totali per Comune</b>									<b>€ 418 537,61</b>				
T008658	MELICUCCO	2	167	Agrumeto 2		1	0	3,02	1,24	€ 411,00			<input type="checkbox"/>	<input checked="" type="checkbox"/>
T008632	MELICUCCO	2	172	Uliveto 2		3	0	1,86	1,70	€ 253,13			<input type="checkbox"/>	<input checked="" type="checkbox"/>
T008659	MELICUCCO	2	185	Agrumeto 2		3	10	9,37	3,84	€ 1 275,17			<input type="checkbox"/>	<input checked="" type="checkbox"/>
T008633	MELICUCCO	2	191	Uliveto 2			50	0,31	0,28	€ 42,19			<input type="checkbox"/>	<input checked="" type="checkbox"/>
T008634	MELICUCCO	2	192	Uliveto 2			30	0,19	0,17	€ 25,86			<input type="checkbox"/>	<input checked="" type="checkbox"/>
T008631	MELICUCCO	3	257	Uliveto 2		2	0	1,24	1,14	€ 168,75			<input type="checkbox"/>	<input checked="" type="checkbox"/>
T008660	MELICUCCO	3	261	Uliveto 2			50	0,31	0,28	€ 42,19			<input type="checkbox"/>	<input checked="" type="checkbox"/>
T008661	MELICUCCO	3	262	Uliveto 2			30	0,19	0,17	€ 25,86			<input type="checkbox"/>	<input checked="" type="checkbox"/>
T008662	MELICUCCO	3	265	Uliveto 2			30	0,19	0,17	€ 25,86			<input type="checkbox"/>	<input checked="" type="checkbox"/>
T008663	MELICUCCO	3	281	Agrumeto 3			70	1,30	0,70	€ 176,92			<input type="checkbox"/>	<input checked="" type="checkbox"/>
T008664	MELICUCCO	3	283	Agrumeto 2			50	1,51	0,62	€ 205,50			<input type="checkbox"/>	<input checked="" type="checkbox"/>
T008665	MELICUCCO	3	284	Agrumeto 2			80	2,42	0,99	€ 329,34			<input type="checkbox"/>	<input checked="" type="checkbox"/>
T008666	MELICUCCO	3	286	Uliveto 2		1	40	0,87	0,80	€ 118,40			<input type="checkbox"/>	<input checked="" type="checkbox"/>
<b>13</b>	<b>Totali per Comune</b>									<b>€ 3 100,16</b>				
T000001	MOLOCHIO	1	4	Incolto prod		38	40	0,59	0,20	€ 4 380,78			<input type="checkbox"/>	<input checked="" type="checkbox"/>
T007020	MOLOCHIO	12	36	Incolto sterile		60	80					Gestione AFOR	<input type="checkbox"/>	<input checked="" type="checkbox"/>
T007021	MOLOCHIO	12	38	Bosco Ceduo 3	86	55	40	1 117,54	223,51	€ 152 087,36		Gestione AFOR	<input type="checkbox"/>	<input checked="" type="checkbox"/>
T007022	MOLOCHIO	12	39	Bosco Ceduo 3	18	15	80	234,45	46,89	€ 31 906,58		Gestione AFOR	<input type="checkbox"/>	<input checked="" type="checkbox"/>
T007023	MOLOCHIO	12	40	Bosco Alto	8	87	10	45,81	27,89	€ 6 234,34		Gestione AFOR	<input type="checkbox"/>	<input checked="" type="checkbox"/>
T009440	MOLOCHIO	21	336	Seminativo 3		87	1	15,73	3,59	€ 2 140,71	ENAL		<input checked="" type="checkbox"/>	<input type="checkbox"/>
T009441	MOLOCHIO	21	337	Seminativo 2		2	40	0,43	0,10	€ 58,52	ENAL		<input checked="" type="checkbox"/>	<input type="checkbox"/>
T009442	MOLOCHIO	21	338	Seminativo 2		80	42	14,54	3,32	€ 1 978,77	ENAL		<input checked="" type="checkbox"/>	<input type="checkbox"/>

ID TERRENO	Comune	Foglio	Particella	Coltura	ha	a	ca	Reddito Dominicale	Reddito Agrario	Valore 2014	Provenienza	Destinazione d'uso	Pat. Disponibile	Pat. Indisponibile
T007024	MOLOCHIO	24	1	Uliveto 3	1	37	80	60,49	64,05	€ 8 232,16		Gestione AFOR	<input type="checkbox"/>	<input checked="" type="checkbox"/>
T007025	MOLOCHIO	24	2	Bosco Ceduo 3	12	83	20	165,68	33,14	€ 22 547,59		Gestione AFOR	<input type="checkbox"/>	<input checked="" type="checkbox"/>
T007026	MOLOCHIO	24	3	Bosco Alto	4	84	50	25,02	15,01	€ 3 405,00		Gestione AFOR	<input type="checkbox"/>	<input checked="" type="checkbox"/>
T007027	MOLOCHIO	24	4	Bosco Ceduo 3	12	62	10	162,96	32,59	€ 22 177,42		Gestione AFOR	<input type="checkbox"/>	<input checked="" type="checkbox"/>
T007028	MOLOCHIO	24	5	Bosco Alto	1	9	60	5,66	3,40	€ 770,28		Gestione AFOR	<input type="checkbox"/>	<input checked="" type="checkbox"/>
T007030	MOLOCHIO	24	6	Bosco Alto	32	46	30	167,66	100,59	€ 22 817,05		Gestione AFOR	<input type="checkbox"/>	<input checked="" type="checkbox"/>
T007031	MOLOCHIO	24	7	Bosco Alto	68	43	50	353,44	212,06	€ 48 100,07		Gestione AFOR	<input type="checkbox"/>	<input checked="" type="checkbox"/>
T007032	MOLOCHIO	25	1	Bosco Ceduo 3	1	66	80	21,54	4,31	€ 2 931,40		Gestione AFOR	<input type="checkbox"/>	<input checked="" type="checkbox"/>
T007033	MOLOCHIO	25	10	Bosco Ceduo 3	14	46	10	186,71	37,34	€ 25 409,59		Gestione AFOR	<input type="checkbox"/>	<input checked="" type="checkbox"/>
T007034	MOLOCHIO	25	11	Incolto prod	21	50	40	33,32	11,11	€ 4 534,56		Gestione AFOR	<input type="checkbox"/>	<input checked="" type="checkbox"/>
T007035	MOLOCHIO	25	2	Fabbr Rurale		2	50	-00	-00	€ 0,00		Gestione AFOR	<input type="checkbox"/>	<input checked="" type="checkbox"/>
T007036	MOLOCHIO	25	3	Bosco Alto		28	70	1,48	0,89	€ 201,42		Gestione AFOR	<input type="checkbox"/>	<input checked="" type="checkbox"/>
T007037	MOLOCHIO	25	4	Bosco Ceduo 3	22	91	50	295,87	59,17	€ 40 265,30		Gestione AFOR	<input type="checkbox"/>	<input checked="" type="checkbox"/>
T007038	MOLOCHIO	25	5	Bosco Alto	202	75	40	1 047,14	628,28	€ 142 506,54		Gestione AFOR	<input type="checkbox"/>	<input checked="" type="checkbox"/>
T007039	MOLOCHIO	25	6	Bosco Alto	42	72	10	220,64	132,38	€ 30 027,16		Gestione AFOR	<input type="checkbox"/>	<input checked="" type="checkbox"/>
T007040	MOLOCHIO	25	7	Bosco Alto	13	49	90	69,72	41,83	€ 9 488,28		Gestione AFOR	<input type="checkbox"/>	<input checked="" type="checkbox"/>
T007041	MOLOCHIO	25	8	Bosco Alto	21	21	90	109,59	65,75	€ 14 914,23		Gestione AFOR	<input type="checkbox"/>	<input checked="" type="checkbox"/>
T007042	MOLOCHIO	25	9	Pascolo Cesp	107	66	90	556,06	278,03	€ 75 674,87		Gestione AFOR	<input type="checkbox"/>	<input checked="" type="checkbox"/>
T007043	MOLOCHIO	7	14	Bosco Ceduo 3	206	86	50	2 670,92	534,18	€ 363 488,72		Gestione AFOR	<input type="checkbox"/>	<input checked="" type="checkbox"/>
T007044	MOLOCHIO	7	15	Bosco Alto	38	94	30	201,12	120,67	€ 27 370,66		Gestione AFOR	<input type="checkbox"/>	<input checked="" type="checkbox"/>
T007045	MOLOCHIO	7	16	Semin Irrig Arb 3		63	80	6,59	4,28	€ 896,84		Gestione AFOR	<input type="checkbox"/>	<input checked="" type="checkbox"/>
T007046	MOLOCHIO	7	25	Bosco Ceduo 3	20	0	0	258,23	51,65	€ 35 142,83		Gestione AFOR	<input type="checkbox"/>	<input checked="" type="checkbox"/>
<b>30</b>	<b>Totali per Comune</b>									<b>€ 1 099 689,05</b>				
T008599	MONASTERACE	14	333	Agrumeto 2		1	80	6,54	1,86	€ 890,04			<input type="checkbox"/>	<input checked="" type="checkbox"/>
<b>1</b>	<b>Totali per Comune</b>									<b>€ 890,04</b>				
T009722	MONTEBELLO IONICO	38	103	Pascolo Arb 1		13	70	1,77	0,71	€ 240,88		Gestione AFOR	<input type="checkbox"/>	<input checked="" type="checkbox"/>
T009723	MONTEBELLO IONICO	38	104	Fabbr Rurale			48	-00	-00	€ 0,00		Gestione AFOR	<input type="checkbox"/>	<input checked="" type="checkbox"/>
<b>2</b>	<b>Totali per Comune</b>									<b>€ 240,88</b>				
T009735	OPPIDO MAMERTINA	59	119	Pascolo	74	27	84	498,70	191,81	€ 67 868,68		Gestione AFOR	<input type="checkbox"/>	<input checked="" type="checkbox"/>
T009724	OPPIDO MAMERTINA	59	12	Bosco Alto 2	1	30	80	16,89	16,89	€ 2 298,58		Gestione AFOR	<input type="checkbox"/>	<input checked="" type="checkbox"/>
T009725	OPPIDO MAMERTINA	59	13	Bosco Alto 2	3	14	40	40,59	40,59	€ 5 523,94		Gestione AFOR	<input type="checkbox"/>	<input checked="" type="checkbox"/>
T009726	OPPIDO MAMERTINA	59	14	Pascolo	20	8	60	134,86	51,87	€ 18 353,26		Gestione AFOR	<input type="checkbox"/>	<input checked="" type="checkbox"/>

ID TERRENO	Comune	Foglio	Particella	Coltura	ha	a	ca	Reddito Dominicale	Reddito Agrario	Valore 2014	Provenienza	Destinazione d'uso	Pat. Disponibile	Pat. Indisponibile	
T009727	OPPIDO MAMERTINA	59	15	Bosco Alto 2	1	61	10	20,80	20,80	€ 2 830,70		Gestione AFOR	<input type="checkbox"/>	<input checked="" type="checkbox"/>	
T009728	OPPIDO MAMERTINA	59	16	Pascolo	2	97	60	19,98	7,68	€ 2 719,10		Gestione AFOR	<input type="checkbox"/>	<input checked="" type="checkbox"/>	
T009729	OPPIDO MAMERTINA	59	17	Pascolo	51	4	90	342,74	131,82	€ 46 643,90		Gestione AFOR	<input type="checkbox"/>	<input checked="" type="checkbox"/>	
T009730	OPPIDO MAMERTINA	59	18	Bosco Alto 2	2	35	30	30,38	30,38	€ 4 134,45		Gestione AFOR	<input type="checkbox"/>	<input checked="" type="checkbox"/>	
T009731	OPPIDO MAMERTINA	59	19	Pascolo		48	20	3,24	1,24	€ 440,94		Gestione AFOR	<input type="checkbox"/>	<input checked="" type="checkbox"/>	
T009732	OPPIDO MAMERTINA	59	20	Bosco Alto 2	2	44	10	31,52	31,52	€ 4 289,59		Gestione AFOR	<input type="checkbox"/>	<input checked="" type="checkbox"/>	
T009733	OPPIDO MAMERTINA	59	21	Pascolo		70	70	4,76	1,83	€ 647,79		Gestione AFOR	<input type="checkbox"/>	<input checked="" type="checkbox"/>	
T009734	OPPIDO MAMERTINA	59	24	Pascolo	32	71	70	219,66	84,48	€ 29 893,79		Gestione AFOR	<input type="checkbox"/>	<input checked="" type="checkbox"/>	
<b>12</b>	<b>Totali per Comune</b>										<b>€ 185 644,73</b>				
T007047	PALIZZI	11	1	Pascolo Cesp 2	8	7	40	16,68	8,34	€ 2 270,00		Gestione AFOR	<input type="checkbox"/>	<input checked="" type="checkbox"/>	
T007048	PALIZZI	11	10	Pascolo 2	20	88	60	43,15	43,15	€ 5 872,34		Gestione AFOR	<input type="checkbox"/>	<input checked="" type="checkbox"/>	
T007049	PALIZZI	11	7a	Pascolo 2	20	0	0	41,32	41,32	€ 5 623,29		Gestione AFOR	<input type="checkbox"/>	<input checked="" type="checkbox"/>	
T007050	PALIZZI	11	7b	Pascolo 2	11	33	10	23,41	11,70	€ 3 185,90		Gestione AFOR	<input type="checkbox"/>	<input checked="" type="checkbox"/>	
T007051	PALIZZI	11	8	Pascolo 2	7	14	70	14,76	14,76	€ 2 008,71		Gestione AFOR	<input type="checkbox"/>	<input checked="" type="checkbox"/>	
T007052	PALIZZI	11	9	Pascolo 2	10	50	60	21,70	21,70	€ 2 953,18		Gestione AFOR	<input type="checkbox"/>	<input checked="" type="checkbox"/>	
T007053	PALIZZI	18	3a	Pascolo 1		17	0	1,32	0,88	€ 179,64		Gestione AFOR	<input type="checkbox"/>	<input checked="" type="checkbox"/>	
T007054	PALIZZI	18	3b	Pascolo Cesp 2		26	50	0,55	0,27	€ 74,85		Gestione AFOR	<input type="checkbox"/>	<input checked="" type="checkbox"/>	
T007055	PALIZZI	18	4	Pascolo 1		21	90	1,70	1,13	€ 231,36		Gestione AFOR	<input type="checkbox"/>	<input checked="" type="checkbox"/>	
T007056	PALIZZI	19	78a	Pascolo 2	30	21	0	62,41	62,41	€ 8 493,45		Gestione AFOR	<input type="checkbox"/>	<input checked="" type="checkbox"/>	
T007057	PALIZZI	19	78b	Pascolo Cesp 2	22	2	20	45,49	22,75	€ 6 190,79		Gestione AFOR	<input type="checkbox"/>	<input checked="" type="checkbox"/>	
<b>11</b>	<b>Totali per Comune</b>										<b>€ 37 083,49</b>				
T007093	REGGIO CALABRIA	10	1	Fabbr Rurale			96	-00	-00	€ 0,00		Gestione AFOR	<input type="checkbox"/>	<input checked="" type="checkbox"/>	
T007124	REGGIO CALABRIA	10	17	Seminativo 4	35	53	70	642,37	367,07	€ 87 420,91		Gestione AFOR	<input type="checkbox"/>	<input checked="" type="checkbox"/>	
T007125	REGGIO CALABRIA	10	18	Pascolo 2	8	84	80	22,85	18,28	€ 3 109,68		Gestione AFOR	<input type="checkbox"/>	<input checked="" type="checkbox"/>	
T007094	REGGIO CALABRIA	10	2	Cast frutto 3	11	59	10	179,59	29,93	€ 24 440,62		Gestione AFOR	<input type="checkbox"/>	<input checked="" type="checkbox"/>	
T009743	REGGIO CALABRIA	10	4	Cast frutto 3	17	48	70	270,94	45,16	€ 36 872,55		Gestione AFOR	<input type="checkbox"/>	<input checked="" type="checkbox"/>	
T009744	REGGIO CALABRIA	10	5	Pascolo 2	17	27	90	44,62	35,70	€ 6 072,39		Gestione AFOR	<input type="checkbox"/>	<input checked="" type="checkbox"/>	
T002721	REGGIO CALABRIA	108	1			14	23	20,21	59,53	€ 222 259,18	E.N.A.L.	COMODATO COMUNE REGGIO	<input type="checkbox"/>	<input checked="" type="checkbox"/>	
T007095	REGGIO CALABRIA	11	1	Cast frutto 2	9	51	60	196,58	49,15	€ 26 752,81		Gestione AFOR	<input type="checkbox"/>	<input checked="" type="checkbox"/>	
T007058	REGGIO CALABRIA	11	11	Seminativo 1	8	96	70	370,49	92,62	€ 50 420,43		Gestione AFOR	<input type="checkbox"/>	<input checked="" type="checkbox"/>	
T007059	REGGIO CALABRIA	11	27	Seminativo 1	16	50	47	681,92	170,48	€ 92 803,31		Gestione AFOR	<input type="checkbox"/>	<input checked="" type="checkbox"/>	
T007060	REGGIO CALABRIA	11	3	Bosco Ceduo 1		15	50	2,80	0,48	€ 381,06		Gestione AFOR	<input type="checkbox"/>	<input checked="" type="checkbox"/>	

ID TERRENO	Comune	Foglio	Particella	Coltura	ha	a	ca	Reddito Dominicale	Reddito Agrario	Valore 2014	Provenienza	Destinazione d'uso	Pat. Disponibile	Pat. Indisponibile
T007061	REGGIO CALABRIA	11	4	Bosco Alto 1	36	48	80	301,51	113,07	€ 41 032,86		Gestione AFOR	<input type="checkbox"/>	<input checked="" type="checkbox"/>
T007062	REGGIO CALABRIA	11	5	Bosco Ceduo 1	10	78	40	194,93	33,42	€ 26 528,26		Gestione AFOR	<input type="checkbox"/>	<input checked="" type="checkbox"/>
T007097	REGGIO CALABRIA	11	7	Pascolo 2	149	11	40	385,05	308,04	€ 52 401,92		Gestione AFOR	<input type="checkbox"/>	<input checked="" type="checkbox"/>
T007126	REGGIO CALABRIA	11	8	Pascolo 2	14	33	30	37,01	29,61	€ 5 036,74		Gestione AFOR	<input type="checkbox"/>	<input checked="" type="checkbox"/>
T007127	REGGIO CALABRIA	12	1	Pascolo Arb 1	21	69	0	280,05	112,02	€ 38 112,34		Gestione AFOR	<input type="checkbox"/>	<input checked="" type="checkbox"/>
T007098	REGGIO CALABRIA	12	2	Pascolo Arb 1	25	34	20	327,20	130,88	€ 44 529,04		Gestione AFOR	<input type="checkbox"/>	<input checked="" type="checkbox"/>
T007099	REGGIO CALABRIA	12	25	Incolto prod		61	60	0,95	0,32	€ 129,29		Gestione AFOR	<input type="checkbox"/>	<input checked="" type="checkbox"/>
T007100	REGGIO CALABRIA	12	26	Incolto prod	1	7	0	1,66	0,55	€ 225,91		Gestione AFOR	<input type="checkbox"/>	<input checked="" type="checkbox"/>
T009738	REGGIO CALABRIA	14	1	Cast frutto 2	3	65	0	75,40	18,85	€ 10 261,28		Gestione AFOR	<input type="checkbox"/>	<input checked="" type="checkbox"/>
T009741	REGGIO CALABRIA	14	19a	Pascolo Cesp	37	28	20	96,27	96,27	€ 13 101,50		Gestione AFOR	<input type="checkbox"/>	<input checked="" type="checkbox"/>
T009742	REGGIO CALABRIA	14	19b	Orto Irrig	1	10	0	409,03	147,71	€ 55 665,38		Gestione AFOR	<input type="checkbox"/>	<input checked="" type="checkbox"/>
T009739	REGGIO CALABRIA	14	2	Bosco Ceduo 3	3	99	10	16,49	4,12	€ 2 244,14		Gestione AFOR	<input type="checkbox"/>	<input checked="" type="checkbox"/>
T007101	REGGIO CALABRIA	14	3	Pascolo Cesp	34	83	80	89,96	89,96	€ 12 242,76		Gestione AFOR	<input type="checkbox"/>	<input checked="" type="checkbox"/>
T009740	REGGIO CALABRIA	14	5	Pascolo Arb 1	1	12	80	14,56	5,83	€ 1 981,49		Gestione AFOR	<input type="checkbox"/>	<input checked="" type="checkbox"/>
T007102	REGGIO CALABRIA	16	1	Bosco Alto 2		60	70	2,51	1,88	€ 341,59		Gestione AFOR	<input type="checkbox"/>	<input checked="" type="checkbox"/>
T009736	REGGIO CALABRIA	16	2a	Pascolo Arb 1	47	0	0	606,84	242,73	€ 82 585,59		Gestione AFOR	<input type="checkbox"/>	<input checked="" type="checkbox"/>
T009737	REGGIO CALABRIA	16	2b	Bosco Alto 2	12	98	90	53,67	40,25	€ 7 304,01		Gestione AFOR	<input type="checkbox"/>	<input checked="" type="checkbox"/>
T007103	REGGIO CALABRIA	16	3	Pascolo Cesp	5	62	60	14,53	14,53	€ 1 977,41		Gestione AFOR	<input type="checkbox"/>	<input checked="" type="checkbox"/>
T007104	REGGIO CALABRIA	16	4	Seminativo 5	2	42	40	31,30	25,04	€ 4 259,65		Gestione AFOR	<input type="checkbox"/>	<input checked="" type="checkbox"/>
T007105	REGGIO CALABRIA	36	1	Semin Irrig 3		14	70	7,59	4,18	€ 1 032,93		Gestione AFOR	<input type="checkbox"/>	<input checked="" type="checkbox"/>
T007106	REGGIO CALABRIA	36	2	Pascolo Cesp 2	12	50	90	64,60	32,30	€ 8 791,49		Gestione AFOR	<input type="checkbox"/>	<input checked="" type="checkbox"/>
T007107	REGGIO CALABRIA	36	3	Bosco Ceduo 3	10	34	0	80,10	21,36	€ 10 900,91		Gestione AFOR	<input type="checkbox"/>	<input checked="" type="checkbox"/>
T007063	REGGIO CALABRIA	4	258	Incolto sterile		25	0	-00	-00	€ 0,00		Gestione AFOR	<input type="checkbox"/>	<input checked="" type="checkbox"/>
T007064	REGGIO CALABRIA	4	260	Semin Irrig 2		19	30	4,98	1,50	€ 677,73		Gestione AFOR	<input type="checkbox"/>	<input checked="" type="checkbox"/>
T007065	REGGIO CALABRIA	4	261	Bosco Ceduo 3	5	20	90	29,59	8,07	€ 4 026,94		Gestione AFOR	<input type="checkbox"/>	<input checked="" type="checkbox"/>
T007066	REGGIO CALABRIA	4	283	Cast frutto 2	3	24	10	66,95	8,37	€ 9 111,31		Gestione AFOR	<input type="checkbox"/>	<input checked="" type="checkbox"/>
T007067	REGGIO CALABRIA	4	284	Cast frutto 2	5	54	60	114,57	14,32	€ 15 591,97		Gestione AFOR	<input type="checkbox"/>	<input checked="" type="checkbox"/>
T007108	REGGIO CALABRIA	58	1	Pascolo Cesp 2	4	35	0	22,47	11,23	€ 3 057,97		Gestione AFOR	<input type="checkbox"/>	<input checked="" type="checkbox"/>
T007109	REGGIO CALABRIA	58	10	Bosco Ceduo 3	1	62	70	12,60	3,36	€ 1 714,75		Gestione AFOR	<input type="checkbox"/>	<input checked="" type="checkbox"/>
T007110	REGGIO CALABRIA	58	11	Incolto prod 2	16	94	90	17,51	8,75	€ 2 382,96		Gestione AFOR	<input type="checkbox"/>	<input checked="" type="checkbox"/>
T007111	REGGIO CALABRIA	58	12	Cast frutto 2		13	60	2,11	0,70	€ 287,15		Gestione AFOR	<input type="checkbox"/>	<input checked="" type="checkbox"/>
T007112	REGGIO CALABRIA	58	13	Bosco Ceduo 4		12	60	0,46	0,13	€ 62,60		Gestione AFOR	<input type="checkbox"/>	<input checked="" type="checkbox"/>

ID TERRENO	Comune	Foglio	Particella	Coltura	ha	a	ca	Reddito Dominicale	Reddito Agrario	Valore 2014	Provenienza	Destinazione d'uso	Pat. Disponibile	Pat. Indisponibile
T007113	REGGIO CALABRIA	58	16	Bosco Ceduo 3	4	37	90	33,92	9,05	€ 4 616,21		Gestione AFOR	<input type="checkbox"/>	<input checked="" type="checkbox"/>
T007114	REGGIO CALABRIA	58	17	Pascolo Cesp 2	3	28	30	16,96	8,48	€ 2 308,11		Gestione AFOR	<input type="checkbox"/>	<input checked="" type="checkbox"/>
T007115	REGGIO CALABRIA	58	18	Cast frutto 2		77	0	11,93	3,98	€ 1 623,57		Gestione AFOR	<input type="checkbox"/>	<input checked="" type="checkbox"/>
T007116	REGGIO CALABRIA	58	2	Bosco Ceduo 3		28	30	2,19	0,58	€ 298,04		Gestione AFOR	<input type="checkbox"/>	<input checked="" type="checkbox"/>
T007117	REGGIO CALABRIA	58	8	Semin Irrig Arb 2		63	80	59,31	24,71	€ 8 071,57		Gestione AFOR	<input type="checkbox"/>	<input checked="" type="checkbox"/>
T007118	REGGIO CALABRIA	58	9	Pascolo Cesp 2	5	41	60	22,97	13,99	€ 3 126,01		Gestione AFOR	<input type="checkbox"/>	<input checked="" type="checkbox"/>
T007119	REGGIO CALABRIA	59	12	Incolto prod 1	11	44	60	23,65	11,82	€ 3 218,56		Gestione AFOR	<input type="checkbox"/>	<input checked="" type="checkbox"/>
T007120	REGGIO CALABRIA	59	13	Pascolo Cesp 2	12	61	0	65,13	32,56	€ 8 863,62		Gestione AFOR	<input type="checkbox"/>	<input checked="" type="checkbox"/>
T007068	REGGIO CALABRIA	6	1	Bosco Ceduo 2		75	50	11,70	2,34	€ 1 592,27		Gestione AFOR	<input type="checkbox"/>	<input checked="" type="checkbox"/>
T007121	REGGIO CALABRIA	66	3	Semin Arb 5	2	48	70	25,69	19,27	€ 3 496,18		Gestione AFOR	<input type="checkbox"/>	<input checked="" type="checkbox"/>
T007122	REGGIO CALABRIA	66	6	Bosco Ceduo 4	4	72	40	17,08	4,88	€ 2 324,44		Gestione AFOR	<input type="checkbox"/>	<input checked="" type="checkbox"/>
T007123	REGGIO CALABRIA	66	7	Semin Arb 4	12	94	20	267,36	133,68	€ 36 385,34		Gestione AFOR	<input type="checkbox"/>	<input checked="" type="checkbox"/>
T007069	REGGIO CALABRIA	7	1	Semin Irrig 2	1	74	0	44,93	13,48	€ 6 114,58		Gestione AFOR	<input type="checkbox"/>	<input checked="" type="checkbox"/>
T007070	REGGIO CALABRIA	7	10	Bosco Ceduo 2	39	25	20	608,16	121,63	€ 82 765,23		Gestione AFOR	<input type="checkbox"/>	<input checked="" type="checkbox"/>
T007071	REGGIO CALABRIA	7	11	Bosco Ceduo 2	28	3	0	434,29	86,86	€ 59 103,05		Gestione AFOR	<input type="checkbox"/>	<input checked="" type="checkbox"/>
T007072	REGGIO CALABRIA	7	2	Cast frutto 2	4	65	20	96,10	12,01	€ 13 078,36		Gestione AFOR	<input type="checkbox"/>	<input checked="" type="checkbox"/>
T009832	REGGIO CALABRIA	7	261	Ente urbano		90	85	-00	-00	€ 0,00	ex GIL	PolisCultura	<input type="checkbox"/>	<input checked="" type="checkbox"/>
T009833	REGGIO CALABRIA	7	262	Incolto sterile		2	10	-00	-00	€ 0,00	ex GIL	PolisCultura	<input type="checkbox"/>	<input checked="" type="checkbox"/>
T009834	REGGIO CALABRIA	7	263	Incolto sterile		2	38	-00	-00	€ 0,00	ex GIL	PolisCultura	<input type="checkbox"/>	<input checked="" type="checkbox"/>
T009835	REGGIO CALABRIA	7	264	Incolto sterile			45	-00	-00	€ 0,00	ex GIL	PolisCultura	<input type="checkbox"/>	<input checked="" type="checkbox"/>
T007073	REGGIO CALABRIA	7	4	Semin Irrig 2		74	70	19,29	5,79	€ 2 625,20		Gestione AFOR	<input type="checkbox"/>	<input checked="" type="checkbox"/>
T007074	REGGIO CALABRIA	7	5	Semin Irrig 2		37	30	9,63	2,89	€ 1 310,56		Gestione AFOR	<input type="checkbox"/>	<input checked="" type="checkbox"/>
T007075	REGGIO CALABRIA	7	6	Semin Irrig 2		87	20	22,52	6,76	€ 3 064,77		Gestione AFOR	<input type="checkbox"/>	<input checked="" type="checkbox"/>
T007076	REGGIO CALABRIA	7	7	Semin Irrig 2	1	47	10	37,99	11,40	€ 5 170,10		Gestione AFOR	<input type="checkbox"/>	<input checked="" type="checkbox"/>
T007077	REGGIO CALABRIA	7	8	Semin Irrig Arb 2		57	80	41,79	14,93	€ 5 687,25		Gestione AFOR	<input type="checkbox"/>	<input checked="" type="checkbox"/>
T007078	REGGIO CALABRIA	7	9	Bosco Ceduo 3	58	29	30	331,16	90,32	€ 45 067,96		Gestione AFOR	<input type="checkbox"/>	<input checked="" type="checkbox"/>
T006924	REGGIO CALABRIA	70	1109	Uliveto 2		8	0	6,82	2,69	€ 0,00	A.A.C.S.T. (Valore da p prezzo di stima)	CAMPING	<input checked="" type="checkbox"/>	<input type="checkbox"/>
T002720	REGGIO CALABRIA	70	666	Uliveto 2		47	30	40,31	15,88	€ 190 849,26	A.A.C.S.T. (Valore da p prezzo di stima)	CAMPING	<input checked="" type="checkbox"/>	<input type="checkbox"/>
T007079	REGGIO CALABRIA	8	1	Fabbr Rurale			32	-00	-00	€ 0,00		Gestione AFOR	<input type="checkbox"/>	<input checked="" type="checkbox"/>
T007080	REGGIO CALABRIA	8	10	Bosco Ceduo 1		57	80	10,45	1,79	€ 1 422,15		Gestione AFOR	<input type="checkbox"/>	<input checked="" type="checkbox"/>
T007081	REGGIO CALABRIA	8	11	Bosco Ceduo 1	31	14	82	563,03	96,52	€ 76 623,43		Gestione AFOR	<input type="checkbox"/>	<input checked="" type="checkbox"/>
T007082	REGGIO CALABRIA	8	12	Pascolo Arb 1	10	45	30	134,96	53,99	€ 18 366,87		Gestione AFOR	<input type="checkbox"/>	<input checked="" type="checkbox"/>

ID TERRENO	Comune	Foglio	Particella	Coltura	ha	a	ca	Reddito Dominicale	Reddito Agrario	Valore 2014	Provenienza	Destinazione d'uso	Pat. Disponibile	Pat. Indisponibile
T007083	REGGIO CALABRIA	8	13	Semin Arb 1		59	40	32,21	9,20	€ 4 383,50		Gestione AFOR	<input type="checkbox"/>	<input checked="" type="checkbox"/>
T007084	REGGIO CALABRIA	8	14	Bosco Alto 1	16	18	70	133,76	50,16	€ 18 203,56		Gestione AFOR	<input type="checkbox"/>	<input checked="" type="checkbox"/>
T007085	REGGIO CALABRIA	8	2	Bosco Ceduo 2	31	85	90	493,61	98,72	€ 67 175,98		Gestione AFOR	<input type="checkbox"/>	<input checked="" type="checkbox"/>
T007086	REGGIO CALABRIA	8	22	Bosco Ceduo 1	82	66	68	1 494,28	256,16	€ 203 358,36		Gestione AFOR	<input type="checkbox"/>	<input checked="" type="checkbox"/>
T007087	REGGIO CALABRIA	8	3	Semin Arb 1		10	40	5,64	1,61	€ 767,55		Gestione AFOR	<input type="checkbox"/>	<input checked="" type="checkbox"/>
T007088	REGGIO CALABRIA	8	4	Semin Arb 1		7	50	4,07	1,16	€ 553,89		Gestione AFOR	<input type="checkbox"/>	<input checked="" type="checkbox"/>
T007089	REGGIO CALABRIA	8	5	Bosco Ceduo 3	20	65	10	117,32	32,00	€ 15 966,22		Gestione AFOR	<input type="checkbox"/>	<input checked="" type="checkbox"/>
T007090	REGGIO CALABRIA	8	6	Pascolo Cesp	8	55	50	22,09	22,09	€ 3 006,25		Gestione AFOR	<input type="checkbox"/>	<input checked="" type="checkbox"/>
T007091	REGGIO CALABRIA	8	7	Bosco Alto 1	8	30	0	66,13	24,80	€ 8 999,71		Gestione AFOR	<input type="checkbox"/>	<input checked="" type="checkbox"/>
T007092	REGGIO CALABRIA	8	8	Semin Irrig Arb 1		63	80	65,90	19,77	€ 8 968,41		Gestione AFOR	<input type="checkbox"/>	<input checked="" type="checkbox"/>
<b>85</b>	<b>Totali per Comune</b>									<b>€ 1 926 688,94</b>				
T007133	ROCCAFORTE DEL GRECO	1	1	Bosco Alto 1		69	80	7,21	1,08	€ 981,22		Gestione AFOR	<input type="checkbox"/>	<input checked="" type="checkbox"/>
T007128	ROCCAFORTE DEL GRECO	1	6	Bosco Alto 1	29	46	80	304,38	45,66	€ 41 423,44		Gestione AFOR	<input type="checkbox"/>	<input checked="" type="checkbox"/>
T007134	ROCCAFORTE DEL GRECO	15	10	Semin Irrig 3		63	80	13,18	13,18	€ 1 793,68		Gestione AFOR	<input type="checkbox"/>	<input checked="" type="checkbox"/>
T009749	ROCCAFORTE DEL GRECO	15	16	Pascolo Arb 1	3	46	90	30,46	12,54	€ 4 145,34		Gestione AFOR	<input type="checkbox"/>	<input checked="" type="checkbox"/>
T009745	ROCCAFORTE DEL GRECO	15	3	Pascolo Arb 1	46	91	60	411,91	169,61	€ 56 057,33		Gestione AFOR	<input type="checkbox"/>	<input checked="" type="checkbox"/>
T007135	ROCCAFORTE DEL GRECO	15	5	Pascolo 2	8	7	60	29,60	8,34	€ 4 028,30		Gestione AFOR	<input type="checkbox"/>	<input checked="" type="checkbox"/>
T007136	ROCCAFORTE DEL GRECO	15	6	Pascolo Cesp 2	82	93	80	128,50	42,83	€ 17 487,72		Gestione AFOR	<input type="checkbox"/>	<input checked="" type="checkbox"/>
T007137	ROCCAFORTE DEL GRECO	15	7	Seminativo 3		83	30	6,02	3,01	€ 819,27		Gestione AFOR	<input type="checkbox"/>	<input checked="" type="checkbox"/>
T007138	ROCCAFORTE DEL GRECO	15	8	Seminativo 3	9	42	60	68,15	37,08	€ 9 274,62		Gestione AFOR	<input type="checkbox"/>	<input checked="" type="checkbox"/>
T009747	ROCCAFORTE DEL GRECO	15	9a	Pascolo Arb 1	6	5	0	53,12	21,87	€ 7 229,16		Gestione AFOR	<input type="checkbox"/>	<input checked="" type="checkbox"/>
T009748	ROCCAFORTE DEL GRECO	15	9b	Pascolo 2	1	90	10	6,87	1,96	€ 934,95		Gestione AFOR	<input type="checkbox"/>	<input checked="" type="checkbox"/>
T007139	ROCCAFORTE DEL GRECO	16	2	Querceto 2	64	29	50	398,47	66,41	€ 54 228,26		Gestione AFOR	<input type="checkbox"/>	<input checked="" type="checkbox"/>
T009750	ROCCAFORTE DEL GRECO	16	3a	Pascolo Arb 1	48	20	0	423,18	174,25	€ 57 591,08		Gestione AFOR	<input type="checkbox"/>	<input checked="" type="checkbox"/>
T009751	ROCCAFORTE DEL GRECO	16	3b	Pascolo 2	8	20	80	29,67	8,48	€ 4 037,83		Gestione AFOR	<input type="checkbox"/>	<input checked="" type="checkbox"/>
T007140	ROCCAFORTE DEL GRECO	16	4	Seminativo 3		48	30	3,49	1,75	€ 474,96		Gestione AFOR	<input type="checkbox"/>	<input checked="" type="checkbox"/>
T007141	ROCCAFORTE DEL GRECO	19	3	Pascolo Arb 1	14	44	40	126,81	52,22	€ 17 257,73		Gestione AFOR	<input type="checkbox"/>	<input checked="" type="checkbox"/>
T007142	ROCCAFORTE DEL GRECO	19	34	Semin Irrig 3	17	9	20	353,09	353,09	€ 48 052,44		Gestione AFOR	<input type="checkbox"/>	<input checked="" type="checkbox"/>
T007143	ROCCAFORTE DEL GRECO	19	35	Pascolo Cesp 2	1	21	10	1,88	0,63	€ 255,85		Gestione AFOR	<input type="checkbox"/>	<input checked="" type="checkbox"/>
T007144	ROCCAFORTE DEL GRECO	19	36	Pascolo 2	26	29	90	95,08	27,16	€ 12 939,55		Gestione AFOR	<input type="checkbox"/>	<input checked="" type="checkbox"/>
T007145	ROCCAFORTE DEL GRECO	19	6	Seminativo 3	3	40	20	24,60	12,30	€ 3 347,84		Gestione AFOR	<input type="checkbox"/>	<input checked="" type="checkbox"/>
T007146	ROCCAFORTE DEL GRECO	19	8	Seminativo 3	1	77	90	12,86	6,43	€ 1 750,13		Gestione AFOR	<input type="checkbox"/>	<input checked="" type="checkbox"/>

ID TERRENO	Comune	Foglio	Particella	Coltura	ha	a	ca	Reddito Dominicale	Reddito Agrario	Valore 2014	Provenienza	Destinazione d'uso	Pat. Disponibile	Pat. Indisponibile	
T007147	ROCCAFORTE DEL GRECO	19	9	Pascolo Arb 1	24	34	70	213,76	88,02	€ 29 090,86		Gestione AFOR	<input type="checkbox"/>	<input checked="" type="checkbox"/>	
T007148	ROCCAFORTE DEL GRECO	22	2	Seminativo 3	1	66	60	12,05	6,02	€ 1 639,90		Gestione AFOR	<input type="checkbox"/>	<input checked="" type="checkbox"/>	
T007149	ROCCAFORTE DEL GRECO	22	3	Pascolo Cesp 2	6	99	90	10,84	3,61	€ 1 475,23		Gestione AFOR	<input type="checkbox"/>	<input checked="" type="checkbox"/>	
T007150	ROCCAFORTE DEL GRECO	22	4	Pascolo 1		2	60	0,13	0,03	€ 17,69		Gestione AFOR	<input type="checkbox"/>	<input checked="" type="checkbox"/>	
T007151	ROCCAFORTE DEL GRECO	22	5	Pascolo 1		9	20	0,48	0,10	€ 65,32		Gestione AFOR	<input type="checkbox"/>	<input checked="" type="checkbox"/>	
T007152	ROCCAFORTE DEL GRECO	22	6	Pascolo 2	7	44	20	26,90	7,69	€ 3 660,85		Gestione AFOR	<input type="checkbox"/>	<input checked="" type="checkbox"/>	
T007153	ROCCAFORTE DEL GRECO	22	8	Pascolo 1		1	0	0,05	0,01	€ 6,80		Gestione AFOR	<input type="checkbox"/>	<input checked="" type="checkbox"/>	
T007154	ROCCAFORTE DEL GRECO	23	1	Pascolo 2	5	43	70	19,66	5,62	€ 2 675,55		Gestione AFOR	<input type="checkbox"/>	<input checked="" type="checkbox"/>	
T007155	ROCCAFORTE DEL GRECO	23	2	Incolto prod	16	51	0	25,58	8,53	€ 3 481,21		Gestione AFOR	<input type="checkbox"/>	<input checked="" type="checkbox"/>	
T007156	ROCCAFORTE DEL GRECO	23	5	Pascolo 2	11	37	60	41,13	11,75	€ 5 597,43		Gestione AFOR	<input type="checkbox"/>	<input checked="" type="checkbox"/>	
T007157	ROCCAFORTE DEL GRECO	23	6	Pascolo 2	30	70	50	111,00	31,72	€ 15 106,12		Gestione AFOR	<input type="checkbox"/>	<input checked="" type="checkbox"/>	
T007158	ROCCAFORTE DEL GRECO	28	11	Pascolo 1	29	58	90	152,81	30,56	€ 20 796,10		Gestione AFOR	<input type="checkbox"/>	<input checked="" type="checkbox"/>	
T007159	ROCCAFORTE DEL GRECO	28	12	Semin Irrig 2		18	90	6,83	4,39	€ 929,50		Gestione AFOR	<input type="checkbox"/>	<input checked="" type="checkbox"/>	
T007160	ROCCAFORTE DEL GRECO	28	3	Pascolo 1		19	0	0,98	0,20	€ 133,37		Gestione AFOR	<input type="checkbox"/>	<input checked="" type="checkbox"/>	
T007161	ROCCAFORTE DEL GRECO	28	4	Semin Irrig 2	58	10	20	2 100,00	1 350,32	€ 285 791,53		Gestione AFOR	<input type="checkbox"/>	<input checked="" type="checkbox"/>	
T007162	ROCCAFORTE DEL GRECO	28	5	Seminativo 3	31	35	30	226,69	113,35	€ 30 850,51		Gestione AFOR	<input type="checkbox"/>	<input checked="" type="checkbox"/>	
T007132	ROCCAFORTE DEL GRECO	28	51	Incolto prod		4	20	0,07	0,02	€ 9,53		Gestione AFOR	<input type="checkbox"/>	<input checked="" type="checkbox"/>	
T007131	ROCCAFORTE DEL GRECO	28	52	Pascolo 2		1	80	0,07	0,02	€ 9,53		Gestione AFOR	<input type="checkbox"/>	<input checked="" type="checkbox"/>	
T007130	ROCCAFORTE DEL GRECO	28	7	Pascolo 1	24	6	30	124,28	24,86	€ 16 913,41		Gestione AFOR	<input type="checkbox"/>	<input checked="" type="checkbox"/>	
T007163	ROCCAFORTE DEL GRECO	32	3	Pascolo 2	32	72	50	125,54	35,87	€ 17 084,89		Gestione AFOR	<input type="checkbox"/>	<input checked="" type="checkbox"/>	
T007164	ROCCAFORTE DEL GRECO	32	4	Pascolo 2		99	70	3,60	1,03	€ 489,93		Gestione AFOR	<input type="checkbox"/>	<input checked="" type="checkbox"/>	
T007129	ROCCAFORTE DEL GRECO	8	1	Bosco Alto 1	84	92	40	877,19	131,58	€ 119 377,84		Gestione AFOR	<input type="checkbox"/>	<input checked="" type="checkbox"/>	
<b>43</b>	<b>Totale per Comune</b>									<b>€ 899 313,81</b>					
T007165	ROCCAFORTE DEL GRECO	45	371	Semin Arb 1		2	10	1,41	0,60	€ 191,89		Gestione AFOR	<input type="checkbox"/>	<input checked="" type="checkbox"/>	
<b>1</b>	<b>Totale per Comune</b>									<b>€ 191,89</b>					
T009752	ROGHUDI	30	49	Pascolo 1	32	1	90	165,36	33,07	€ 22 504,04		Gestione AFOR	<input type="checkbox"/>	<input checked="" type="checkbox"/>	
T009753	ROGHUDI	36	10	Pascolo Cesp 1	1	3	80	1,07	0,54	€ 145,62		Gestione AFOR	<input type="checkbox"/>	<input checked="" type="checkbox"/>	
T009754	ROGHUDI	36	11	Pascolo Arb 1	7	81	0	60,50	28,23	€ 8 233,52		Gestione AFOR	<input type="checkbox"/>	<input checked="" type="checkbox"/>	
T009755	ROGHUDI	36	24a	Pascolo Arb 1	24	57	20	190,36	88,83	€ 25 906,32		Gestione AFOR	<input type="checkbox"/>	<input checked="" type="checkbox"/>	
T009756	ROGHUDI	36	24b	Pascolo 2	1	47	20	5,32	1,52	€ 724,01		Gestione AFOR	<input type="checkbox"/>	<input checked="" type="checkbox"/>	
T009768	ROGHUDI	42	61	Seminativo 3		6	50	0,64	0,30	€ 87,10		Dip.LL.PP.-Ramo Acquisti	<input type="checkbox"/>	<input checked="" type="checkbox"/>	
T009766	ROGHUDI	42	64	Seminativo 3		1	30	0,13	0,06	€ 17,69		Dip.LL.PP.-Ramo Acquisti	<input type="checkbox"/>	<input checked="" type="checkbox"/>	



ID TERRENO	Comune	Foglio	Particella	Coltura	ha	a	ca	Reddito Dominicale	Reddito Agrario	Valore 2014	Provenienza	Destinazione d'uso	Pat. Disponibile	Pat. Indisponibile
T009767	ROGHUDI	42	67	Seminativo 3			35	0,03	0,02	€ 4,08		Dip.LL.PP.-Ramo Acquedotti	<input type="checkbox"/>	<input checked="" type="checkbox"/>
T009786	ROGHUDI	42	68	Seminativo 3		3	70	0,36	0,17	€ 48,99		Dip.LL.PP.-Ramo Acquedotti	<input type="checkbox"/>	<input checked="" type="checkbox"/>
T009787	ROGHUDI	42	71	Seminativo 3		7	50	0,74	0,35	€ 100,71		Dip.LL.PP.-Ramo Acquedotti	<input type="checkbox"/>	<input checked="" type="checkbox"/>
T009769	ROGHUDI	42	77	Seminativo 3		2	35	0,23	0,11	€ 31,30		Dip.LL.PP.-Ramo Acquedotti	<input type="checkbox"/>	<input checked="" type="checkbox"/>
T009770	ROGHUDI	42	80	Semin Arb 3		1	75	0,23	0,10	€ 31,30		Dip.LL.PP.-Ramo Acquedotti	<input type="checkbox"/>	<input checked="" type="checkbox"/>
T009776	ROGHUDI	42	83	Seminativo 3			85	0,08	0,04	€ 10,89		Dip.LL.PP.-Ramo Acquedotti	<input type="checkbox"/>	<input checked="" type="checkbox"/>
T009771	ROGHUDI	42	85	Seminativo 1		2	10	0,38	0,18	€ 51,71		Dip.LL.PP.-Ramo Acquedotti	<input type="checkbox"/>	<input checked="" type="checkbox"/>
T009792	ROGHUDI	43	231	Semin Arb 2		3	50	0,54	0,25	€ 73,49			<input type="checkbox"/>	<input checked="" type="checkbox"/>
T007166	ROGHUDI	43	275	Semin Arb 2		5	0	0,77	0,36	€ 104,79			<input type="checkbox"/>	<input checked="" type="checkbox"/>
T009793	ROGHUDI	43	289	Semin Arb 2		1	15	0,18	0,08	€ 24,50			<input type="checkbox"/>	<input checked="" type="checkbox"/>
T009794	ROGHUDI	43	290	Semin Arb 2		1	20	0,19	0,09	€ 25,86			<input type="checkbox"/>	<input checked="" type="checkbox"/>
T009795	ROGHUDI	43	304	Semin Arb 2		3	30	0,51	0,24	€ 69,41			<input type="checkbox"/>	<input checked="" type="checkbox"/>
T009788	ROGHUDI	43	319	Uliveto 1		8	80	5,68	3,86	€ 773,00			<input type="checkbox"/>	<input checked="" type="checkbox"/>
T009789	ROGHUDI	43	357	Semin Arb 3		26	80	3,46	1,52	€ 470,88			<input type="checkbox"/>	<input checked="" type="checkbox"/>
T008600	ROGHUDI	43	457	Uliveto 1		1	85	1,19	0,81	€ 161,95			<input type="checkbox"/>	<input checked="" type="checkbox"/>
T007167	ROGHUDI	43	552	Seminativo 2		95	0	0,12	0,05	€ 16,33			<input type="checkbox"/>	<input checked="" type="checkbox"/>
T007168	ROGHUDI	43	600	Vigneto 1		10	29	7,71	4,78	€ 1 049,26			<input type="checkbox"/>	<input checked="" type="checkbox"/>
T007169	ROGHUDI	43	601	Vigneto 1		12	89	9,65	5,99	€ 1 313,28			<input type="checkbox"/>	<input checked="" type="checkbox"/>
T007170	ROGHUDI	43	667	Vigneto 1	7	43	60	556,85	345,63	€ 75 782,39			<input type="checkbox"/>	<input checked="" type="checkbox"/>
T007171	ROGHUDI	43	669	Vigneto 1			62	0,46	0,29	€ 62,60			<input type="checkbox"/>	<input checked="" type="checkbox"/>
T008601	ROGHUDI	43	677	Semin Arb 2		40	97	6,35	2,96	€ 864,18			<input type="checkbox"/>	<input checked="" type="checkbox"/>
T007172	ROGHUDI	43	680	Vigneto 1		15	20	11,38	7,07	€ 1 548,72			<input type="checkbox"/>	<input checked="" type="checkbox"/>
T009760	ROGHUDI	43	688	Pascolo Arb 2		6	0	0,37	0,09	€ 50,35		Dip.LL.PP.-Ramo Acquedotti	<input type="checkbox"/>	<input checked="" type="checkbox"/>
T009772	ROGHUDI	43	691	Agrumeto		6	65	11,68	4,81	€ 1 589,55		Dip.LL.PP.-Ramo Acquedotti	<input type="checkbox"/>	<input checked="" type="checkbox"/>
T009773	ROGHUDI	43	695	Agrumeto		2	30	4,04	1,66	€ 549,81		Dip.LL.PP.-Ramo Acquedotti	<input type="checkbox"/>	<input checked="" type="checkbox"/>
T009761	ROGHUDI	43	698a	Agrumeto		1	0	1,76	0,72	€ 239,52		Dip.LL.PP.-Ramo Acquedotti	<input type="checkbox"/>	<input checked="" type="checkbox"/>
T009762	ROGHUDI	43	698b	Pascolo 2			30	0,01	0,01	€ 1,36		Dip.LL.PP.-Ramo Acquedotti	<input type="checkbox"/>	<input checked="" type="checkbox"/>
T009777	ROGHUDI	43	700	Pascolo 2		1	80	0,07	0,02	€ 9,53		Dip.LL.PP.-Ramo Acquedotti	<input type="checkbox"/>	<input checked="" type="checkbox"/>
T009785	ROGHUDI	43	703	Semin Arb 3			30	0,04	0,02	€ 5,44		Dip.LL.PP.-Ramo Acquedotti	<input type="checkbox"/>	<input checked="" type="checkbox"/>
T009783	ROGHUDI	43	705	Pascolo 2		5	30	0,19	0,05	€ 25,86		Dip.LL.PP.-Ramo Acquedotti	<input type="checkbox"/>	<input checked="" type="checkbox"/>
T009784	ROGHUDI	43	708	Pascolo 2		5	30	0,19	0,05	€ 25,86		Dip.LL.PP.-Ramo Acquedotti	<input type="checkbox"/>	<input checked="" type="checkbox"/>
T009763	ROGHUDI	43	711	Semin Arb 2		5	30	0,82	0,38	€ 111,59		Dip.LL.PP.-Ramo Acquedotti	<input type="checkbox"/>	<input checked="" type="checkbox"/>

ID TERRENO	Comune	Foglio	Particella	Coltura	ha	a	ca	Reddito Dominicale	Reddito Agrario	Valore 2014	Provenienza	Destinazione d'uso	Pat. Disponibile	Pat. Indisponibile
T009764	ROGHUDI	43	714	Agrumeto		2	0	3,51	1,45	€ 477,68		Dip.LL.PP.-Ramo Acquisti	<input type="checkbox"/>	<input checked="" type="checkbox"/>
T009765	ROGHUDI	43	715	Semin Arb 2			25	0,04	0,02	€ 5,44		Dip.LL.PP.-Ramo Acquisti	<input type="checkbox"/>	<input checked="" type="checkbox"/>
T009778	ROGHUDI	43	718	Semin Arb 2		1	7	0,17	0,08	€ 23,14		Dip.LL.PP.-Ramo Acquisti	<input type="checkbox"/>	<input checked="" type="checkbox"/>
T009779	ROGHUDI	43	721	Semin Arb 2			36	0,06	0,03	€ 8,17		Dip.LL.PP.-Ramo Acquisti	<input type="checkbox"/>	<input checked="" type="checkbox"/>
T008602	ROGHUDI	43	722	Semin Arb 2		4	85	0,75	0,35	€ 102,07			<input type="checkbox"/>	<input checked="" type="checkbox"/>
T008603	ROGHUDI	43	723	Semin Arb 2		26	75	4,14	1,93	€ 563,42			<input type="checkbox"/>	<input checked="" type="checkbox"/>
T009780	ROGHUDI	43	724	Semin Arb 2		2	5	0,32	0,15	€ 43,55		Dip.LL.PP.-Ramo Acquisti	<input type="checkbox"/>	<input checked="" type="checkbox"/>
T007173	ROGHUDI	43	79	Fabbr Rurale			48	-00	-00	€ 0,00			<input type="checkbox"/>	<input checked="" type="checkbox"/>
T007174	ROGHUDI	43	80	Fabbr Rurale			34	-00	-00	€ 0,00			<input type="checkbox"/>	<input checked="" type="checkbox"/>
T009790	ROGHUDI	44	14	Semin Arb 2		27	0	4,18	1,95	€ 568,86			<input type="checkbox"/>	<input checked="" type="checkbox"/>
T009791	ROGHUDI	44	40	Seminativo 3		2	0	0,20	0,09	€ 27,22			<input type="checkbox"/>	<input checked="" type="checkbox"/>
T009757	ROGHUDI	44	67	Seminativo 3		8	50	0,83	0,40	€ 112,96		Dip.LL.PP.-Ramo Acquisti	<input type="checkbox"/>	<input checked="" type="checkbox"/>
T009781	ROGHUDI	44	71	Seminativo 3		4	95	0,49	0,23	€ 66,68		Dip.LL.PP.-Ramo Acquisti	<input type="checkbox"/>	<input checked="" type="checkbox"/>
T009758	ROGHUDI	44	74	Semin Arb 3		1	20	0,15	0,07	€ 20,41		Dip.LL.PP.-Ramo Acquisti	<input type="checkbox"/>	<input checked="" type="checkbox"/>
T009774	ROGHUDI	44	77	Semin Arb 3			3	0,01	0,01	€ 1,36		Dip.LL.PP.-Ramo Acquisti	<input type="checkbox"/>	<input checked="" type="checkbox"/>
T009775	ROGHUDI	44	79	Semin Arb 3			18	0,02	0,01	€ 2,72		Dip.LL.PP.-Ramo Acquisti	<input type="checkbox"/>	<input checked="" type="checkbox"/>
T009782	ROGHUDI	44	82	Semin Arb 3			2	0,01	0,01	€ 1,36		Dip.LL.PP.-Ramo Acquisti	<input type="checkbox"/>	<input checked="" type="checkbox"/>
<b>56</b>	<b>Totali per Comune</b>									<b>€ 144 871,81</b>				
T008667	ROSARNO	19	1114	Agrumeto 2		15	9	62,35	17,92	€ 8 485,29			<input type="checkbox"/>	<input checked="" type="checkbox"/>
T008668	ROSARNO	19	1117	Agrumeto 2		5	90	24,38	7,01	€ 3 317,90			<input type="checkbox"/>	<input checked="" type="checkbox"/>
T008699	ROSARNO	19	1119	Agrumeto 2			35	1,45	0,42	€ 197,33			<input type="checkbox"/>	<input checked="" type="checkbox"/>
T008700	ROSARNO	19	1121	Agrumeto 2		1	49	6,16	1,77	€ 838,32			<input type="checkbox"/>	<input checked="" type="checkbox"/>
T008701	ROSARNO	19	1123	Agrumeto 1		2	43	11,73	3,26	€ 1 596,35			<input type="checkbox"/>	<input checked="" type="checkbox"/>
T008768	ROSARNO	19	1125	Agrumeto 2		1	83	7,56	2,17	€ 1 028,85			<input type="checkbox"/>	<input checked="" type="checkbox"/>
T008702	ROSARNO	19	1127	Agrumeto 2		1	42	5,87	1,69	€ 798,86			<input type="checkbox"/>	<input checked="" type="checkbox"/>
T008703	ROSARNO	19	1129	Agrumeto 3			92	2,33	0,88	€ 317,09			<input type="checkbox"/>	<input checked="" type="checkbox"/>
T008769	ROSARNO	19	1131	Agrumeto 3		1	11	2,81	1,06	€ 382,42			<input type="checkbox"/>	<input checked="" type="checkbox"/>
T008704	ROSARNO	19	1133	Agrumeto 3			78	1,97	0,75	€ 268,10			<input type="checkbox"/>	<input checked="" type="checkbox"/>
T008705	ROSARNO	19	1135	Agrumeto 3			53	1,34	0,51	€ 182,36			<input type="checkbox"/>	<input checked="" type="checkbox"/>
T008706	ROSARNO	19	1137	Agrumeto 3		1	74	4,40	1,66	€ 598,80			<input type="checkbox"/>	<input checked="" type="checkbox"/>
T008707	ROSARNO	19	1139	Agrumeto 3		2	69	6,81	2,57	€ 926,78			<input type="checkbox"/>	<input checked="" type="checkbox"/>
T008708	ROSARNO	19	1141	Agrumeto 2		1	52	6,28	1,81	€ 854,65			<input type="checkbox"/>	<input checked="" type="checkbox"/>

ID TERRENO	Comune	Foglio	Particella	Coltura	ha	a	ca	Reddito Dominicale	Reddito Agrario	Valore 2014	Provenienza	Destinazione d'uso	Pat. Disponibile	Pat. Indisponibile
T008770	ROSARNO	23	1125	Vigneto 2		3	26	4,12	1,26	€ 560,70			<input type="checkbox"/>	<input checked="" type="checkbox"/>
T008709	ROSARNO	23	1134	Vigneto 2		4	82	6,10	1,87	€ 830,16			<input type="checkbox"/>	<input checked="" type="checkbox"/>
T008771	ROSARNO	23	1136	Vigneto 2		1	25	1,58	0,48	€ 215,02			<input type="checkbox"/>	<input checked="" type="checkbox"/>
T008710	ROSARNO	23	1138	Vigneto 2			22	0,28	0,09	€ 38,11			<input type="checkbox"/>	<input checked="" type="checkbox"/>
T008772	ROSARNO	23	1144	Agrumeto 3		6	44	16,30	6,15	€ 2 218,29			<input type="checkbox"/>	<input checked="" type="checkbox"/>
T008711	ROSARNO	23	1145	Agrumeto 3		1	42	3,59	1,36	€ 488,57			<input type="checkbox"/>	<input checked="" type="checkbox"/>
T008773	ROSARNO	23	1146	Agrumeto 3		2	38	6,02	2,27	€ 819,27			<input type="checkbox"/>	<input checked="" type="checkbox"/>
T008669	ROSARNO	24	319	Semin Irrig 1		6	65	4,46	2,75	€ 606,97			<input type="checkbox"/>	<input checked="" type="checkbox"/>
T008670	ROSARNO	24	322	Agrumeto 2		7	73	31,94	9,18	€ 4 346,75			<input type="checkbox"/>	<input checked="" type="checkbox"/>
T008712	ROSARNO	24	325	Agrumeto 2		10	56	43,64	12,54	€ 5 939,02			<input type="checkbox"/>	<input checked="" type="checkbox"/>
T008713	ROSARNO	24	328	Agrumeto 2		10	89	44,99	12,94	€ 6 122,74			<input type="checkbox"/>	<input checked="" type="checkbox"/>
T008774	ROSARNO	24	331	Uliveto 2			99	0,43	0,38	€ 58,52			<input type="checkbox"/>	<input checked="" type="checkbox"/>
T008775	ROSARNO	24	333	Agrumeto 3		5	12	12,96	4,89	€ 1 763,74			<input type="checkbox"/>	<input checked="" type="checkbox"/>
T008776	ROSARNO	24	336	Agrumeto 3			42	1,06	0,40	€ 144,26			<input type="checkbox"/>	<input checked="" type="checkbox"/>
T008777	ROSARNO	24	338	Agrumeto 3			72	1,82	0,69	€ 247,69			<input type="checkbox"/>	<input checked="" type="checkbox"/>
T008778	ROSARNO	24	340	Semin Irrig 1		3	96	2,66	1,44	€ 362,00			<input type="checkbox"/>	<input checked="" type="checkbox"/>
T008779	ROSARNO	24	348	Agrumeto 2			36	1,49	0,43	€ 202,78			<input type="checkbox"/>	<input checked="" type="checkbox"/>
T008714	ROSARNO	24	354	Uliveto 2		5	17	2,27	2,00	€ 308,93			<input type="checkbox"/>	<input checked="" type="checkbox"/>
T008715	ROSARNO	24	356	Uliveto 2		8	31	3,65	3,22	€ 496,73			<input type="checkbox"/>	<input checked="" type="checkbox"/>
T008716	ROSARNO	24	358	Uliveto 2		1	85	2,34	0,72	€ 318,45			<input type="checkbox"/>	<input checked="" type="checkbox"/>
T008671	ROSARNO	24	360	Vigneto 2		1	18	1,49	0,46	€ 202,78			<input type="checkbox"/>	<input checked="" type="checkbox"/>
T008672	ROSARNO	24	362	Vigneto 2		1	43	1,81	0,55	€ 246,33			<input type="checkbox"/>	<input checked="" type="checkbox"/>
T008780	ROSARNO	24	371	Uliveto 2		1	7	0,47	0,41	€ 63,96			<input type="checkbox"/>	<input checked="" type="checkbox"/>
T008673	ROSARNO	24	388	Vigneto 2		1	33	1,68	0,52	€ 228,63			<input type="checkbox"/>	<input checked="" type="checkbox"/>
T008674	ROSARNO	24	389	Vigneto 2			30	0,38	0,12	€ 51,71			<input type="checkbox"/>	<input checked="" type="checkbox"/>
T008781	ROSARNO	24	407	Agrumeto 3		1	46	3,69	1,39	€ 502,18			<input type="checkbox"/>	<input checked="" type="checkbox"/>
T008782	ROSARNO	24	408	Agrumeto 3			50	1,27	0,48	€ 172,84			<input type="checkbox"/>	<input checked="" type="checkbox"/>
T008754	ROSARNO	24	529	Uliveto 1		10	60	7,12	4,65	€ 968,97			<input type="checkbox"/>	<input checked="" type="checkbox"/>
T008783	ROSARNO	27	127	Agrumeto 2		2	30	9,50	2,73	€ 1 292,87			<input type="checkbox"/>	<input checked="" type="checkbox"/>
T008717	ROSARNO	27	130	Agrumeto 2		1	40	5,78	1,66	€ 786,61			<input type="checkbox"/>	<input checked="" type="checkbox"/>
T008718	ROSARNO	27	133	Agrumeto 2		1	60	6,61	1,60	€ 899,56			<input type="checkbox"/>	<input checked="" type="checkbox"/>
T008675	ROSARNO	27	136	Agrumeto 2		13	30	54,95	15,80	€ 7 478,21			<input type="checkbox"/>	<input checked="" type="checkbox"/>

ID TERRENO	Comune	Foglio	Particella	Coltura	ha	a	ca	Reddito Dominicale	Reddito Agrario	Valore 2014	Provenienza	Destinazione d'uso	Pat. Disponibile	Pat. Indisponibile
T008719	ROSARNO	27	138	Semin Irrig 1			80	0,54	0,33	€ 73,49			<input type="checkbox"/>	<input checked="" type="checkbox"/>
T008676	ROSARNO	27	140	Agrumeto 2		4	0	16,53	4,75	€ 2 249,59			<input type="checkbox"/>	<input checked="" type="checkbox"/>
T008677	ROSARNO	27	144	Agrumeto 2		6	80	28,10	8,08	€ 3 824,16			<input type="checkbox"/>	<input checked="" type="checkbox"/>
T008678	ROSARNO	27	146	Agrumeto 2		2	80	11,57	3,33	€ 1 574,58			<input type="checkbox"/>	<input checked="" type="checkbox"/>
T008758	ROSARNO	27	148	Agrumeto 2			90	3,72	1,07	€ 506,26			<input type="checkbox"/>	<input checked="" type="checkbox"/>
T008720	ROSARNO	27	151	Agrumeto 2		2	30	9,50	2,73	€ 1 292,87			<input type="checkbox"/>	<input checked="" type="checkbox"/>
T008721	ROSARNO	27	153	Agrumeto 2		4	90	20,25	5,82	€ 2 755,85			<input type="checkbox"/>	<input checked="" type="checkbox"/>
T008784	ROSARNO	27	155	Agrumeto 2		8	60	35,53	10,22	€ 4 835,32			<input type="checkbox"/>	<input checked="" type="checkbox"/>
T008785	ROSARNO	27	157	Agrumeto 2		2	70	11,16	3,21	€ 1 518,78			<input type="checkbox"/>	<input checked="" type="checkbox"/>
T008679	ROSARNO	27	163	Agrumeto 2			60	2,48	0,71	€ 337,51			<input type="checkbox"/>	<input checked="" type="checkbox"/>
T008680	ROSARNO	27	167	Agrumeto 2			54	2,23	0,64	€ 303,48			<input type="checkbox"/>	<input checked="" type="checkbox"/>
T008759	ROSARNO	27	169	Uliveto 2		88	3	38,64	34,10	€ 5 258,56			<input type="checkbox"/>	<input checked="" type="checkbox"/>
T008760	ROSARNO	27	170	Uliveto 2		15	25	6,69	5,91	€ 910,45			<input type="checkbox"/>	<input checked="" type="checkbox"/>
T008761	ROSARNO	27	172	Uliveto 2		14	9	6,19	5,46	€ 842,40			<input type="checkbox"/>	<input checked="" type="checkbox"/>
T008762	ROSARNO	27	173	Uliveto 2		14	48	6,36	5,61	€ 865,54			<input type="checkbox"/>	<input checked="" type="checkbox"/>
T008763	ROSARNO	27	175	Uliveto 2			27	0,12	0,10	€ 16,33			<input type="checkbox"/>	<input checked="" type="checkbox"/>
T008764	ROSARNO	27	176	Uliveto 2			24	0,11	0,09	€ 14,97			<input type="checkbox"/>	<input checked="" type="checkbox"/>
T008722	ROSARNO	29	170	Agrumeto 2			30	1,24	0,36	€ 168,75			<input type="checkbox"/>	<input checked="" type="checkbox"/>
T008681	ROSARNO	29	446	Agrumeto 2		1	30	5,37	1,54	€ 730,81			<input type="checkbox"/>	<input checked="" type="checkbox"/>
T008723	ROSARNO	29	448	Agrumeto 2		1	35	5,58	1,60	€ 759,39			<input type="checkbox"/>	<input checked="" type="checkbox"/>
T008682	ROSARNO	29	455	Agrumeto 2			78	3,22	0,93	€ 438,21			<input type="checkbox"/>	<input checked="" type="checkbox"/>
T008683	ROSARNO	29	457	Agrumeto 2		3	40	14,05	4,04	€ 1 912,08			<input type="checkbox"/>	<input checked="" type="checkbox"/>
T008684	ROSARNO	29	459	Agrumeto 2		1	20	4,96	1,43	€ 675,01			<input type="checkbox"/>	<input checked="" type="checkbox"/>
T008685	ROSARNO	29	461	Agrumeto 2			18	0,74	0,21	€ 100,71			<input type="checkbox"/>	<input checked="" type="checkbox"/>
T008686	ROSARNO	29	463	Area Rurale		1	40	-00	-00	€ 0,00			<input type="checkbox"/>	<input checked="" type="checkbox"/>
T008687	ROSARNO	29	465	Agrumeto 2		2	20	9,09	2,61	€ 1 237,07			<input type="checkbox"/>	<input checked="" type="checkbox"/>
T008724	ROSARNO	29	467	Agrumeto 2		1	40	5,78	1,66	€ 786,61			<input type="checkbox"/>	<input checked="" type="checkbox"/>
T008688	ROSARNO	29	475	Agrumeto 1		2	60	12,56	3,49	€ 1 709,31			<input type="checkbox"/>	<input checked="" type="checkbox"/>
T008689	ROSARNO	29	479	Agrumeto 2		5	50	22,72	6,53	€ 3 091,99			<input type="checkbox"/>	<input checked="" type="checkbox"/>
T008786	ROSARNO	29	481	Agrumeto 2			90	3,72	1,07	€ 506,26			<input type="checkbox"/>	<input checked="" type="checkbox"/>
T008725	ROSARNO	29	483	Agrumeto 2			68	2,81	0,81	€ 382,42			<input type="checkbox"/>	<input checked="" type="checkbox"/>
T008787	ROSARNO	29	485	Agrumeto 2		1	65	6,82	1,96	€ 928,14			<input type="checkbox"/>	<input checked="" type="checkbox"/>

ID TERRENO	Comune	Foglio	Particella	Coltura	ha	a	ca	Reddito Dominicale	Reddito Agrario	Valore 2014	Provenienza	Destinazione d'uso	Pat. Disponibile	Pat. Indisponibile
T008726	ROSARNO	29	487	Agrumeto 2			25	1,03	0,30	€ 140,17			<input type="checkbox"/>	<input checked="" type="checkbox"/>
T008727	ROSARNO	29	489	Agrumeto 2		1	40	5,78	1,66	€ 786,61			<input type="checkbox"/>	<input checked="" type="checkbox"/>
T008788	ROSARNO	29	491	Agrumeto 2		1	90	7,85	2,26	€ 1 068,32			<input type="checkbox"/>	<input checked="" type="checkbox"/>
T008690	ROSARNO	29	493	Agrumeto 2		1	70	7,02	2,02	€ 955,36			<input type="checkbox"/>	<input checked="" type="checkbox"/>
T008691	ROSARNO	29	495	Agrumeto 2		1	10	4,54	1,31	€ 617,85			<input type="checkbox"/>	<input checked="" type="checkbox"/>
T008728	ROSARNO	29	497	Agrumeto 2			50	2,07	0,59	€ 281,71			<input type="checkbox"/>	<input checked="" type="checkbox"/>
T008692	ROSARNO	29	499	Agrumeto 2			65	2,69	0,77	€ 366,09			<input type="checkbox"/>	<input checked="" type="checkbox"/>
T008729	ROSARNO	29	501	Semin Irrig 3			70	0,13	0,07	€ 17,69			<input type="checkbox"/>	<input checked="" type="checkbox"/>
T008730	ROSARNO	29	503	Semin Irrig 3			70	0,13	0,07	€ 17,69			<input type="checkbox"/>	<input checked="" type="checkbox"/>
T008789	ROSARNO	29	507	Agrumeto 3			75	1,90	0,72	€ 258,57			<input type="checkbox"/>	<input checked="" type="checkbox"/>
T008693	ROSARNO	29	509	Agrumeto 2		1	10	4,54	1,31	€ 617,85			<input type="checkbox"/>	<input checked="" type="checkbox"/>
T008731	ROSARNO	29	511	Agrumeto 3		5	0	12,65	4,78	€ 1 721,55			<input type="checkbox"/>	<input checked="" type="checkbox"/>
T008694	ROSARNO	29	513	Agrumeto 3		2	10	5,31	2,01	€ 722,64			<input type="checkbox"/>	<input checked="" type="checkbox"/>
T008790	ROSARNO	29	516	Agrumeto 3			70	1,77	0,67	€ 240,88			<input type="checkbox"/>	<input checked="" type="checkbox"/>
T008791	ROSARNO	29	518	Agrumeto 2			70	2,89	0,83	€ 393,30			<input type="checkbox"/>	<input checked="" type="checkbox"/>
T008792	ROSARNO	29	520	Semin Irrig 2			50	0,09	0,05	€ 12,25			<input type="checkbox"/>	<input checked="" type="checkbox"/>
T008732	ROSARNO	29	524	Agrumeto 2		1	3	4,26	1,22	€ 579,75			<input type="checkbox"/>	<input checked="" type="checkbox"/>
T008733	ROSARNO	29	526	Agrumeto 2			12	0,50	0,14	€ 68,05			<input type="checkbox"/>	<input checked="" type="checkbox"/>
T008753	ROSARNO	29	565	Semin Irrig 2		2	60	1,07	0,74	€ 145,62			<input type="checkbox"/>	<input checked="" type="checkbox"/>
T008734	ROSARNO	30	57	Bosco Alto 2		3	60	0,65	0,46	€ 88,46			<input type="checkbox"/>	<input checked="" type="checkbox"/>
T008735	ROSARNO	30	59	Agrumeto 2		3	10	12,81	3,68	€ 1 743,33			<input type="checkbox"/>	<input checked="" type="checkbox"/>
T008736	ROSARNO	30	61	Agrumeto 2		5	30	21,90	6,30	€ 2 980,40			<input type="checkbox"/>	<input checked="" type="checkbox"/>
T008793	ROSARNO	36	201	Semin Irrig Arb			66	0,37	0,20	€ 50,35			<input type="checkbox"/>	<input checked="" type="checkbox"/>
T008737	ROSARNO	36	217	Agrumeto 2		1	62	6,69	1,92	€ 910,45			<input type="checkbox"/>	<input checked="" type="checkbox"/>
T008738	ROSARNO	36	218	Agrumeto 2		3	13	12,93	3,72	€ 1 759,66			<input type="checkbox"/>	<input checked="" type="checkbox"/>
T008739	ROSARNO	36	222	Area Rurale			87	-00	-00	€ 0,00			<input type="checkbox"/>	<input checked="" type="checkbox"/>
T008740	ROSARNO	36	224	Agrumeto 2		10	11	41,77	12,01	€ 5 684,53			<input type="checkbox"/>	<input checked="" type="checkbox"/>
T008741	ROSARNO	36	227	Agrumeto 2			74	3,06	0,88	€ 416,44			<input type="checkbox"/>	<input checked="" type="checkbox"/>
T008794	ROSARNO	36	230	Agrumeto 2		1	53	6,32	1,82	€ 860,10			<input type="checkbox"/>	<input checked="" type="checkbox"/>
T008742	ROSARNO	36	236	Fabbr Rurale		1	40	-00	-00	€ 0,00			<input type="checkbox"/>	<input checked="" type="checkbox"/>
T008743	ROSARNO	36	244	Agrumeto 2		7	0	28,92	8,31	€ 3 935,76			<input type="checkbox"/>	<input checked="" type="checkbox"/>
T008744	ROSARNO	36	247	Agrumeto 2		2	95	12,19	3,50	€ 1 658,95			<input type="checkbox"/>	<input checked="" type="checkbox"/>

ID TERRENO	Comune	Foglio	Particella	Coltura	ha	a	ca	Reddito Dominicale	Reddito Agrario	Valore 2014	Provenienza	Destinazione d'uso	Pat. Disponibile	Pat. Indisponibile
T008745	ROSARNO	36	249	Agrumeto 2			26	1,07	0,31	€ 145,62			<input type="checkbox"/>	<input checked="" type="checkbox"/>
T008755	ROSARNO	36	679	Agrumeto 3		2	85	7,21	2,72	€ 981,22			<input type="checkbox"/>	<input checked="" type="checkbox"/>
T008756	ROSARNO	36	680	Agrumeto 3		4	0	10,12	3,82	€ 1 377,24			<input type="checkbox"/>	<input checked="" type="checkbox"/>
T008757	ROSARNO	36	681	Agrumeto 3			66	1,67	0,63	€ 227,27			<input type="checkbox"/>	<input checked="" type="checkbox"/>
T008695	ROSARNO	37	409	Agrumeto 3		2	81	7,11	2,68	€ 967,61			<input type="checkbox"/>	<input checked="" type="checkbox"/>
T008696	ROSARNO	37	411	Agrumeto 1		1	81	8,74	2,43	€ 1 189,44			<input type="checkbox"/>	<input checked="" type="checkbox"/>
T008746	ROSARNO	37	414	Agrumeto 2		4	9	16,90	4,86	€ 2 299,94			<input type="checkbox"/>	<input checked="" type="checkbox"/>
T008747	ROSARNO	37	415	Agrumeto 2		2	45	10,12	2,91	€ 1 377,24			<input type="checkbox"/>	<input checked="" type="checkbox"/>
T008748	ROSARNO	37	417	Agrumeto 2		16	1	66,15	19,02	€ 9 002,43			<input type="checkbox"/>	<input checked="" type="checkbox"/>
T008795	ROSARNO	37	420	Agrumeto 2		1	11	4,59	1,32	€ 624,66			<input type="checkbox"/>	<input checked="" type="checkbox"/>
T008797	ROSARNO	37	422	Agrumeto 2			80	3,31	0,95	€ 450,46			<input type="checkbox"/>	<input checked="" type="checkbox"/>
T008796	ROSARNO	37	424	Frutteto 1		2	3	4,14	3,46	€ 563,42			<input type="checkbox"/>	<input checked="" type="checkbox"/>
T008749	ROSARNO	37	428	Agrumeto 2		3	12	12,89	3,71	€ 1 754,22			<input type="checkbox"/>	<input checked="" type="checkbox"/>
T008750	ROSARNO	40	230	Semin Irrig 2		5	47	2,26	1,55	€ 307,57			<input type="checkbox"/>	<input checked="" type="checkbox"/>
T008751	ROSARNO	40	232	Agrumeto 2		1	82	7,52	2,16	€ 1 023,41			<input type="checkbox"/>	<input checked="" type="checkbox"/>
T008752	ROSARNO	40	234	Agrumeto 2		3	61	14,92	4,29	€ 2 030,48			<input type="checkbox"/>	<input checked="" type="checkbox"/>
T008697	ROSARNO	40	243	Agrumeto 2		2	0	8,26	2,38	€ 1 124,11			<input type="checkbox"/>	<input checked="" type="checkbox"/>
T008698	ROSARNO	40	244	Agrumeto 2		1	89	7,81	2,25	€ 1 062,87			<input type="checkbox"/>	<input checked="" type="checkbox"/>
<b>128</b>	<b>Totali per Comune</b>									<b>€ 154 992,91</b>				
T007175	SAMO	14	1	Pascolo Arb 2	16	31	10	50,54	42,12	€ 6 878,05		Gestione AFOR	<input type="checkbox"/>	<input checked="" type="checkbox"/>
T007176	SAMO	14	10	Pascolo Arb 2	2	37	30	7,35	6,13	€ 1 000,27		Gestione AFOR	<input type="checkbox"/>	<input checked="" type="checkbox"/>
T007177	SAMO	14	11	Pascolo Arb 2	17	22	0	53,36	44,47	€ 7 261,83		Gestione AFOR	<input type="checkbox"/>	<input checked="" type="checkbox"/>
T007223	SAMO	14	12a	Pascolo Arb 2	25	0	0	77,47	64,56	€ 10 542,99		Gestione AFOR	<input type="checkbox"/>	<input checked="" type="checkbox"/>
T007224	SAMO	14	12b	Pascolo 2	56	79	90	88,00	117,34	€ 11 976,03		Gestione AFOR	<input type="checkbox"/>	<input checked="" type="checkbox"/>
T007178	SAMO	14	13	Pascolo Arb 2	3	70	90	11,49	9,58	€ 1 563,69		Gestione AFOR	<input type="checkbox"/>	<input checked="" type="checkbox"/>
T007179	SAMO	14	14	Pascolo Arb 2	1	68	30	5,22	4,35	€ 710,40		Gestione AFOR	<input type="checkbox"/>	<input checked="" type="checkbox"/>
T007180	SAMO	14	15	Pascolo Arb 2	6	93	40	21,49	17,91	€ 2 924,60		Gestione AFOR	<input type="checkbox"/>	<input checked="" type="checkbox"/>
T007181	SAMO	14	16	Incolto prod		50	90	0,53	0,26	€ 72,13		Gestione AFOR	<input type="checkbox"/>	<input checked="" type="checkbox"/>
T007182	SAMO	14	17	Pascolo Arb 2	47	26	60	146,47	122,05	€ 19 933,28		Gestione AFOR	<input type="checkbox"/>	<input checked="" type="checkbox"/>
T007183	SAMO	14	21	Pascolo Arb 2	9	60	0	29,75	24,79	€ 4 048,71		Gestione AFOR	<input type="checkbox"/>	<input checked="" type="checkbox"/>
T007184	SAMO	14	22	Incolto prod		34	40	0,36	0,18	€ 48,99		Gestione AFOR	<input type="checkbox"/>	<input checked="" type="checkbox"/>
T007185	SAMO	14	23	Pascolo Arb 2	13	48	10	41,77	34,81	€ 5 684,53		Gestione AFOR	<input type="checkbox"/>	<input checked="" type="checkbox"/>

ID TERRENO	Comune	Foglio	Particella	Coltura	ha	a	ca	Reddito Dominicale	Reddito Agrario	Valore 2014	Provenienza	Destinazione d'uso	Pat. Disponibile	Pat. Indisponibile
T007186	SAMO	14	24	Pascolo Arb 2	26	92	60	83,44	69,53	€ 11 355,45		Gestione AFOR	<input type="checkbox"/>	<input checked="" type="checkbox"/>
T007187	SAMO	14	25	Pascolo Arb 2	16	4	0	49,70	41,42	€ 6 763,73		Gestione AFOR	<input type="checkbox"/>	<input checked="" type="checkbox"/>
T007188	SAMO	14	3	Pascolo Arb 2	3	67	40	11,38	9,49	€ 1 548,72		Gestione AFOR	<input type="checkbox"/>	<input checked="" type="checkbox"/>
T007189	SAMO	14	5	Pascolo Arb 2	8	47	20	26,25	21,88	€ 3 572,39		Gestione AFOR	<input type="checkbox"/>	<input checked="" type="checkbox"/>
T007190	SAMO	14	6	Pascolo Arb 2		20	80	0,64	0,54	€ 87,10		Gestione AFOR	<input type="checkbox"/>	<input checked="" type="checkbox"/>
T009798	SAMO	14	7a	Pascolo 2	45	19	6	70,02	93,36	€ 9 529,11		Gestione AFOR	<input type="checkbox"/>	<input checked="" type="checkbox"/>
T009799	SAMO	14	7b	Pascolo Arb 2	40	16	94	124,47	103,73	€ 16 939,27		Gestione AFOR	<input type="checkbox"/>	<input checked="" type="checkbox"/>
T007191	SAMO	14	8	Pascolo Arb 2		40	60	1,26	1,05	€ 171,48		Gestione AFOR	<input type="checkbox"/>	<input checked="" type="checkbox"/>
T009800	SAMO	7	1	Pascolo Arb 3	4	73	60	7,34	4,89	€ 998,91		Gestione AFOR	<input type="checkbox"/>	<input checked="" type="checkbox"/>
T009806	SAMO	7	10a	Pascolo 2	3	38	65	5,25	7,00	€ 714,48		Gestione AFOR	<input type="checkbox"/>	<input checked="" type="checkbox"/>
T009807	SAMO	7	10b	Pascolo Arb 3	50	37	85	78,05	52,04	€ 10 621,92		Gestione AFOR	<input type="checkbox"/>	<input checked="" type="checkbox"/>
T007192	SAMO	7	11	Pascolo Arb 3		10	30	0,16	0,11	€ 21,77		Gestione AFOR	<input type="checkbox"/>	<input checked="" type="checkbox"/>
T009808	SAMO	7	12	Pascolo Arb 3	1	71	80	2,66	1,77	€ 362,00		Gestione AFOR	<input type="checkbox"/>	<input checked="" type="checkbox"/>
T009809	SAMO	7	13	Pascolo 2		44	70	0,69	0,92	€ 93,90		Gestione AFOR	<input type="checkbox"/>	<input checked="" type="checkbox"/>
T009810	SAMO	7	14	Pascolo Arb 3		45	70	0,71	0,47	€ 96,62		Gestione AFOR	<input type="checkbox"/>	<input checked="" type="checkbox"/>
T009811	SAMO	7	15	Pascolo Arb 3		59	60	0,92	0,62	€ 125,20		Gestione AFOR	<input type="checkbox"/>	<input checked="" type="checkbox"/>
T009812	SAMO	7	16a	Pascolo 2		13	82	0,21	0,29	€ 28,58		Gestione AFOR	<input type="checkbox"/>	<input checked="" type="checkbox"/>
T009813	SAMO	7	16b	Pascolo Arb 3		1	58	0,02	0,02	€ 2,72		Gestione AFOR	<input type="checkbox"/>	<input checked="" type="checkbox"/>
T009796	SAMO	7	22a	Pascolo 2	3	38	40	5,24	6,99	€ 713,12		Gestione AFOR	<input type="checkbox"/>	<input checked="" type="checkbox"/>
T009797	SAMO	7	22b	Pascolo Arb 3	16	80	10	26,03	17,85	€ 3 542,45		Gestione AFOR	<input type="checkbox"/>	<input checked="" type="checkbox"/>
T007193	SAMO	7	23	Pascolo Arb 3		75	30	1,17	0,78	€ 159,23		Gestione AFOR	<input type="checkbox"/>	<input checked="" type="checkbox"/>
T007194	SAMO	7	24	Seminativo 5	1	63	70	13,53	5,92	€ 1 841,31		Gestione AFOR	<input type="checkbox"/>	<input checked="" type="checkbox"/>
T009814	SAMO	7	25	Pascolo 2	10	85	0	16,81	22,41	€ 2 287,69		Gestione AFOR	<input type="checkbox"/>	<input checked="" type="checkbox"/>
T009815	SAMO	7	26	Pascolo Arb 3	6	93	40	10,74	7,16	€ 1 461,62		Gestione AFOR	<input type="checkbox"/>	<input checked="" type="checkbox"/>
T009816	SAMO	7	27	Pascolo Arb 3	14	35	40	22,24	14,83	€ 3 026,67		Gestione AFOR	<input type="checkbox"/>	<input checked="" type="checkbox"/>
T009817	SAMO	7	28	Pascolo Arb 3	1	69	60	2,63	1,75	€ 357,92		Gestione AFOR	<input type="checkbox"/>	<input checked="" type="checkbox"/>
T009818	SAMO	7	29	Pascolo Arb 3	6	81	60	10,56	7,04	€ 1 437,12		Gestione AFOR	<input type="checkbox"/>	<input checked="" type="checkbox"/>
T009801	SAMO	7	2a	Pascolo 2		13	39	0,21	0,28	€ 28,58		Gestione AFOR	<input type="checkbox"/>	<input checked="" type="checkbox"/>
T009802	SAMO	7	2b	Pascolo Arb 3		78	91	1,22	0,82	€ 166,03		Gestione AFOR	<input type="checkbox"/>	<input checked="" type="checkbox"/>
T009803	SAMO	7	3	Pascolo Arb 3	10	51	40	16,29	10,86	€ 2 216,93		Gestione AFOR	<input type="checkbox"/>	<input checked="" type="checkbox"/>
T009819	SAMO	7	30	Pascolo Arb 3	4	98	30	7,72	5,15	€ 1 050,62		Gestione AFOR	<input type="checkbox"/>	<input checked="" type="checkbox"/>
T007195	SAMO	7	4	Pascolo Arb 3	2	63	0	4,07	2,72	€ 553,89		Gestione AFOR	<input type="checkbox"/>	<input checked="" type="checkbox"/>

ID TERRENO	Comune	Foglio	Particella	Coltura	ha	a	ca	Reddito Dominicale	Reddito Agrario	Valore 2014	Provenienza	Destinazione d'uso	Pat. Disponibile	Pat. Indisponibile
T009804	SAMO	7	6	Pascolo Arb 3		60	80	0,94	0,63	€ 127,93		Gestione AFOR	<input type="checkbox"/>	<input checked="" type="checkbox"/>
T009805	SAMO	7	7	Pascolo Arb 3	3	14	20	4,87	3,25	€ 662,76		Gestione AFOR	<input type="checkbox"/>	<input checked="" type="checkbox"/>
T007196	SAMO	7	9	Pascolo Arb 3		95	60	1,48	0,99	€ 201,42		Gestione AFOR	<input type="checkbox"/>	<input checked="" type="checkbox"/>
T007197	SAMO	8	10	Pascolo Arb 2	19	91	60	61,71	51,43	€ 8 398,19		Gestione AFOR	<input type="checkbox"/>	<input checked="" type="checkbox"/>
T007198	SAMO	8	11	Pascolo Arb 2	84	81	60	262,82	219,02	€ 35 767,49		Gestione AFOR	<input type="checkbox"/>	<input checked="" type="checkbox"/>
T007199	SAMO	8	12	Pascolo Arb 2	4	17	40	12,93	10,78	€ 1 759,66		Gestione AFOR	<input type="checkbox"/>	<input checked="" type="checkbox"/>
T007200	SAMO	8	13	Pascolo Arb 2	2	35	60	7,30	6,08	€ 993,47		Gestione AFOR	<input type="checkbox"/>	<input checked="" type="checkbox"/>
T007201	SAMO	8	14	Incolto prod	19	2	40	19,65	9,83	€ 2 674,19		Gestione AFOR	<input type="checkbox"/>	<input checked="" type="checkbox"/>
T007227	SAMO	8	15a	Pascolo 1	5	37	75	27,77	27,77	€ 3 779,25		Gestione AFOR	<input type="checkbox"/>	<input checked="" type="checkbox"/>
T007228	SAMO	8	15b	Pascolo Arb 2		97	5	3,01	2,51	€ 409,63		Gestione AFOR	<input type="checkbox"/>	<input checked="" type="checkbox"/>
T007202	SAMO	8	16	Incolto prod		94	40	0,98	0,49	€ 133,37		Gestione AFOR	<input type="checkbox"/>	<input checked="" type="checkbox"/>
T007203	SAMO	8	17	Pascolo Arb 2	1	1	10	3,13	2,61	€ 425,97		Gestione AFOR	<input type="checkbox"/>	<input checked="" type="checkbox"/>
T007204	SAMO	8	18	Pascolo Arb 2	2	4	60	6,34	5,28	€ 862,82		Gestione AFOR	<input type="checkbox"/>	<input checked="" type="checkbox"/>
T007205	SAMO	8	19	Pascolo Arb 2	3	71	80	11,52	9,60	€ 1 567,77		Gestione AFOR	<input type="checkbox"/>	<input checked="" type="checkbox"/>
T007225	SAMO	8	1a	Pascolo Arb 2	30	0	0	92,96	77,47	€ 12 651,04		Gestione AFOR	<input type="checkbox"/>	<input checked="" type="checkbox"/>
T007226	SAMO	8	1b	Pascolo Cesp 1	86	15	80	222,48	222,48	€ 30 277,57		Gestione AFOR	<input type="checkbox"/>	<input checked="" type="checkbox"/>
T007206	SAMO	8	2	Pascolo Arb 2		85	20	2,64	2,20	€ 359,28		Gestione AFOR	<input type="checkbox"/>	<input checked="" type="checkbox"/>
T007207	SAMO	8	20	Pascolo Arb 2	6	64	40	20,59	17,16	€ 2 802,12		Gestione AFOR	<input type="checkbox"/>	<input checked="" type="checkbox"/>
T007208	SAMO	8	21	Pascolo Arb 2	7	67	0	23,77	17,81	€ 3 234,89		Gestione AFOR	<input type="checkbox"/>	<input checked="" type="checkbox"/>
T007209	SAMO	8	22	Pascolo Arb 2	1	20	0	3,10	2,59	€ 421,88		Gestione AFOR	<input type="checkbox"/>	<input checked="" type="checkbox"/>
T007210	SAMO	8	23	Seminativo 4		76	80	9,92	4,76	€ 1 350,02		Gestione AFOR	<input type="checkbox"/>	<input checked="" type="checkbox"/>
T007211	SAMO	8	3	Pascolo Arb 2	16	40	40	50,83	42,36	€ 6 917,52		Gestione AFOR	<input type="checkbox"/>	<input checked="" type="checkbox"/>
T007212	SAMO	8	4	Seminativo 4		51	40	6,64	3,19	€ 903,65		Gestione AFOR	<input type="checkbox"/>	<input checked="" type="checkbox"/>
T007213	SAMO	8	5	Pascolo Arb 2		97	40	3,02	2,52	€ 411,00		Gestione AFOR	<input type="checkbox"/>	<input checked="" type="checkbox"/>
T007214	SAMO	8	6	Pascolo Arb 2	4	0	0	12,39	10,33	€ 1 686,17		Gestione AFOR	<input type="checkbox"/>	<input checked="" type="checkbox"/>
T007215	SAMO	8	7	Pascolo Arb 2	2	2	70	6,28	5,23	€ 854,65		Gestione AFOR	<input type="checkbox"/>	<input checked="" type="checkbox"/>
T007216	SAMO	8	8	Pascolo Arb 2	17	22	80	53,39	44,49	€ 7 265,91		Gestione AFOR	<input type="checkbox"/>	<input checked="" type="checkbox"/>
T007217	SAMO	8	9	Pascolo 1	3	6	60	15,83	15,83	€ 2 154,32		Gestione AFOR	<input type="checkbox"/>	<input checked="" type="checkbox"/>
T007218	SAMO	9	1	Pascolo Arb 2	1	80	70	5,60	4,67	€ 762,11		Gestione AFOR	<input type="checkbox"/>	<input checked="" type="checkbox"/>
T007219	SAMO	9	28	Pascolo Arb 2		73	50	2,28	1,90	€ 310,29		Gestione AFOR	<input type="checkbox"/>	<input checked="" type="checkbox"/>
T007220	SAMO	9	3	Pascolo Arb 2	3	11	20	9,64	8,04	€ 1 311,92		Gestione AFOR	<input type="checkbox"/>	<input checked="" type="checkbox"/>
T007229	SAMO	9	4a	Pascolo 2	1	22	77	1,90	2,54	€ 258,57		Gestione AFOR	<input type="checkbox"/>	<input checked="" type="checkbox"/>



ID TERRENO	Comune	Foglio	Particella	Coltura	ha	a	ca	Reddito Dominicale	Reddito Agrario	Valore 2014	Provenienza	Destinazione d'uso	Pat. Disponibile	Pat. Indisponibile
T007230	SAMO	9	4b	Pascolo Arb 2	3	69	53	11,45	9,54	€ 1 558,24		Gestione AFOR	<input type="checkbox"/>	<input checked="" type="checkbox"/>
T007231	SAMO	9	5a	Pascolo 2	1	1	55	1,57	2,10	€ 213,66		Gestione AFOR	<input type="checkbox"/>	<input checked="" type="checkbox"/>
T007232	SAMO	9	5b	Pascolo Arb 2		51	55	1,60	1,33	€ 217,75		Gestione AFOR	<input type="checkbox"/>	<input checked="" type="checkbox"/>
T007221	SAMO	9	7	Pascolo Arb 2	1	89	30	5,87	4,89	€ 798,86		Gestione AFOR	<input type="checkbox"/>	<input checked="" type="checkbox"/>
T007222	SAMO	9	8	Pascolo Arb 2	30	77	80	95,37	79,48	€ 12 979,02		Gestione AFOR	<input type="checkbox"/>	<input checked="" type="checkbox"/>
<b>82</b>	<b>Totali per Comune</b>									<b>€ 301 986,38</b>				
T008798	SAN FERDINANDO	17	315	Semin Irrig 2		12	91	5,33	3,67	€ 725,37			<input type="checkbox"/>	<input checked="" type="checkbox"/>
T008802	SAN FERDINANDO	17	317	Seminativo 3		11	13	1,44	0,69	€ 195,97			<input type="checkbox"/>	<input checked="" type="checkbox"/>
T008799	SAN FERDINANDO	17	319	Agrumeto 2			88	3,64	1,05	€ 495,37			<input type="checkbox"/>	<input checked="" type="checkbox"/>
T008800	SAN FERDINANDO	17	321	Agrumeto 2		15	0	61,97	17,82	€ 8 433,57			<input type="checkbox"/>	<input checked="" type="checkbox"/>
T008801	SAN FERDINANDO	17	323	Bosco Ceduo		5	30	0,41	0,11	€ 55,80			<input type="checkbox"/>	<input checked="" type="checkbox"/>
T008803	SAN FERDINANDO	17	325	Agrumeto 2			69	2,85	0,82	€ 387,86			<input type="checkbox"/>	<input checked="" type="checkbox"/>
<b>6</b>	<b>Totali per Comune</b>									<b>€ 10 293,94</b>				
T007233	SAN GIOVANNI DI GERACE	5	1	Semin Irrig Arb 3		31	90	12,03	5,77	€ 1 637,18		Gestione AFOR	<input type="checkbox"/>	<input checked="" type="checkbox"/>
T007234	SAN GIOVANNI DI GERACE	5	10	Bosco Alto		59	0	9,14	1,83	€ 1 243,87		Gestione AFOR	<input type="checkbox"/>	<input checked="" type="checkbox"/>
T007235	SAN GIOVANNI DI GERACE	5	11	Bosco Alto	47	49	60	735,89	147,18	€ 100 148,16		Gestione AFOR	<input type="checkbox"/>	<input checked="" type="checkbox"/>
T007236	SAN GIOVANNI DI GERACE	5	13	Semin Irrig Arb 3		48	90	18,44	8,84	€ 2 509,52		Gestione AFOR	<input type="checkbox"/>	<input checked="" type="checkbox"/>
T007237	SAN GIOVANNI DI GERACE	5	2	Pascolo Cesp 1	11	18	0	46,19	57,74	€ 6 286,05		Gestione AFOR	<input type="checkbox"/>	<input checked="" type="checkbox"/>
T007238	SAN GIOVANNI DI GERACE	5	25	Semin Arb 2	3	11	50	112,61	40,22	€ 15 325,23		Gestione AFOR	<input type="checkbox"/>	<input checked="" type="checkbox"/>
T007239	SAN GIOVANNI DI GERACE	5	32	Semin Irrig 3		12	20	2,39	1,89	€ 325,26		Gestione AFOR	<input type="checkbox"/>	<input checked="" type="checkbox"/>
T007240	SAN GIOVANNI DI GERACE	5	4	Bosco Alto	20	75	50	321,57	64,31	€ 43 762,85		Gestione AFOR	<input type="checkbox"/>	<input checked="" type="checkbox"/>
T007241	SAN GIOVANNI DI GERACE	5	41	Bosco Alto	10	92	60	169,28	33,86	€ 23 037,52		Gestione AFOR	<input type="checkbox"/>	<input checked="" type="checkbox"/>
T007242	SAN GIOVANNI DI GERACE	5	42	Semin Irrig 3	2	59	80	50,99	40,25	€ 6 939,29		Gestione AFOR	<input type="checkbox"/>	<input checked="" type="checkbox"/>
T007243	SAN GIOVANNI DI GERACE	5	9	Bosco Alto	2	71	80	42,11	8,42	€ 5 730,80		Gestione AFOR	<input type="checkbox"/>	<input checked="" type="checkbox"/>
T007244	SAN GIOVANNI DI GERACE	6	1	Pascolo Cesp 1	21	77	30	89,96	112,45	€ 12 242,76		Gestione AFOR	<input type="checkbox"/>	<input checked="" type="checkbox"/>
T007245	SAN GIOVANNI DI GERACE	6	2	Cast frutto		47	60	11,06	2,46	€ 1 505,17		Gestione AFOR	<input type="checkbox"/>	<input checked="" type="checkbox"/>
T007246	SAN GIOVANNI DI GERACE	6	3	Semin Irrig 3	14	81	70	290,79	229,57	€ 39 573,96		Gestione AFOR	<input type="checkbox"/>	<input checked="" type="checkbox"/>
T007247	SAN GIOVANNI DI GERACE	6	4	Semin Irrig 3		4	50	0,88	0,70	€ 119,76		Gestione AFOR	<input type="checkbox"/>	<input checked="" type="checkbox"/>
T007248	SAN GIOVANNI DI GERACE	6	5	Semin Irrig 3	1	42	50	27,97	22,08	€ 3 806,47		Gestione AFOR	<input type="checkbox"/>	<input checked="" type="checkbox"/>
T007249	SAN GIOVANNI DI GERACE	6	6	Bosco Alto	29	45	70	456,40	91,28	€ 62 112,03		Gestione AFOR	<input type="checkbox"/>	<input checked="" type="checkbox"/>
T007250	SAN GIOVANNI DI GERACE	6	8	Pascolo Cesp 1	2	31	70	9,57	11,97	€ 1 302,39		Gestione AFOR	<input type="checkbox"/>	<input checked="" type="checkbox"/>
T007251	SAN GIOVANNI DI GERACE	6	9	Semin Irrig 3		1	40	0,27	0,22	€ 36,74		Gestione AFOR	<input type="checkbox"/>	<input checked="" type="checkbox"/>

ID TERRENO	Comune	Foglio	Particella	Coltura	ha	a	ca	Reddito Dominicale	Reddito Agrario	Valore 2014	Provenienza	Destinazione d'uso	Pat. Disponibile	Pat. Indisponibile	
<b>19</b>	<b>Totali per Comune</b>							<b>€ 327 645,02</b>							
T007252	SAN LORENZO	6	41	Seminativo 5	3	67	60	22,78	13,29	€ 3 100,16		Gestione AFOR	<input type="checkbox"/>	<input checked="" type="checkbox"/>	
T007253	SAN LORENZO	6	53	Semin Irrig Arb 4	2	4	80	26,44	9,52	€ 3 598,25		Gestione AFOR	<input type="checkbox"/>	<input checked="" type="checkbox"/>	
T007254	SAN LORENZO	6	54	Seminativo 5	1	81	70	11,26	6,57	€ 1 532,39		Gestione AFOR	<input type="checkbox"/>	<input checked="" type="checkbox"/>	
T007255	SAN LORENZO	7	38	Semin Arb 3		17	50	4,97	1,63	€ 676,37		Gestione AFOR	<input type="checkbox"/>	<input checked="" type="checkbox"/>	
T007256	SAN LORENZO	7	39	Semin Arb 3		30	0	8,52	2,79	€ 1 159,50		Gestione AFOR	<input type="checkbox"/>	<input checked="" type="checkbox"/>	
T007257	SAN LORENZO	7	41	Cast frutto 2		55	0	5,68	1,42	€ 773,00		Gestione AFOR	<input type="checkbox"/>	<input checked="" type="checkbox"/>	
T009822	SAN LORENZO	8	18	Seminativo 4	1	14	10	14,73	6,48	€ 2 004,62		Gestione AFOR	<input type="checkbox"/>	<input checked="" type="checkbox"/>	
T007258	SAN LORENZO	8	23	Pascolo Cesp	4	76	10	17,21	4,92	€ 2 342,13		Gestione AFOR	<input type="checkbox"/>	<input checked="" type="checkbox"/>	
T007259	SAN LORENZO	8	24	Pascolo 2	31	78	90	131,34	32,84	€ 17 874,22		Gestione AFOR	<input type="checkbox"/>	<input checked="" type="checkbox"/>	
T009820	SAN LORENZO	8	5	Semin Irrig Arb 4	1	10	90	28,38	24,15	€ 3 862,27		Gestione AFOR	<input type="checkbox"/>	<input checked="" type="checkbox"/>	
T009821	SAN LORENZO	8	6	Pascolo 2	12	8	40	49,93	12,48	€ 6 795,03		Gestione AFOR	<input type="checkbox"/>	<input checked="" type="checkbox"/>	
T009823	SAN LORENZO	9	34	Pascolo 2	3	78	60	15,64	3,91	€ 2 128,47		Gestione AFOR	<input type="checkbox"/>	<input checked="" type="checkbox"/>	
<b>12</b>	<b>Totali per Comune</b>							<b>€ 45 846,40</b>							
T007260	SAN LUCA	1	10	Seminativo 5	1	1	40	8,38	3,67	€ 1 140,44		Gestione AFOR	<input type="checkbox"/>	<input checked="" type="checkbox"/>	
T007459	SAN LUCA	1	11a	Pascolo Arb 2	24	0	0	111,55	61,97	€ 15 180,97		Gestione AFOR	<input type="checkbox"/>	<input checked="" type="checkbox"/>	
T007460	SAN LUCA	1	11b	Bosco Alto 2	3	12	40	4,84	4,84	€ 658,68		Gestione AFOR	<input type="checkbox"/>	<input checked="" type="checkbox"/>	
T007261	SAN LUCA	1	12	Seminativo 5		21	90	1,81	0,79	€ 246,33		Gestione AFOR	<input type="checkbox"/>	<input checked="" type="checkbox"/>	
T007262	SAN LUCA	1	14	Seminativo 5		8	60	0,71	0,31	€ 96,62		Gestione AFOR	<input type="checkbox"/>	<input checked="" type="checkbox"/>	
T007263	SAN LUCA	1	15	Seminativo 5		6	60	0,55	0,24	€ 74,85		Gestione AFOR	<input type="checkbox"/>	<input checked="" type="checkbox"/>	
T007264	SAN LUCA	1	16	Seminativo 5		9	20	0,76	0,33	€ 103,43		Gestione AFOR	<input type="checkbox"/>	<input checked="" type="checkbox"/>	
T007265	SAN LUCA	1	17	Seminativo 5	3	36	30	27,79	12,16	€ 3 781,97		Gestione AFOR	<input type="checkbox"/>	<input checked="" type="checkbox"/>	
T007266	SAN LUCA	1	18	Seminativo 5		9	10	0,75	0,33	€ 102,07		Gestione AFOR	<input type="checkbox"/>	<input checked="" type="checkbox"/>	
T007267	SAN LUCA	1	19	Seminativo 5		68	50	5,66	2,48	€ 770,28		Gestione AFOR	<input type="checkbox"/>	<input checked="" type="checkbox"/>	
T007457	SAN LUCA	1	1a	Pascolo Arb 2	1	70	0	7,90	4,39	€ 1 075,12		Gestione AFOR	<input type="checkbox"/>	<input checked="" type="checkbox"/>	
T007458	SAN LUCA	1	1b	Bosco Alto 3		36	40	0,56	0,56	€ 76,21		Gestione AFOR	<input type="checkbox"/>	<input checked="" type="checkbox"/>	
T007268	SAN LUCA	1	20	Bosco Alto 3	44	69	30	69,25	69,25	€ 9 424,32		Gestione AFOR	<input type="checkbox"/>	<input checked="" type="checkbox"/>	
T007269	SAN LUCA	1	21	Seminativo 5		25	50	2,11	0,92	€ 287,15		Gestione AFOR	<input type="checkbox"/>	<input checked="" type="checkbox"/>	
T007270	SAN LUCA	1	22	Seminativo 5		29	50	2,44	1,07	€ 332,06		Gestione AFOR	<input type="checkbox"/>	<input checked="" type="checkbox"/>	
T007271	SAN LUCA	1	23	Seminativo 5		72	20	5,97	2,81	€ 812,46		Gestione AFOR	<input type="checkbox"/>	<input checked="" type="checkbox"/>	
T007272	SAN LUCA	1	24	Pascolo Arb 2	1	28	10	5,95	3,31	€ 809,74		Gestione AFOR	<input type="checkbox"/>	<input checked="" type="checkbox"/>	
T007273	SAN LUCA	1	25	Seminativo 5		54	0	4,46	1,95	€ 606,97		Gestione AFOR	<input type="checkbox"/>	<input checked="" type="checkbox"/>	

ID TERRENO	Comune	Foglio	Particella	Coltura	ha	a	ca	Reddito Dominicale	Reddito Agrario	Valore 2014	Provenienza	Destinazione d'uso	Pat. Disponibile	Pat. Indisponibile
T007274	SAN LUCA	1	26	Seminativo 5		38	40	3,17	1,39	€ 431,41		Gestione AFOR	<input type="checkbox"/>	<input checked="" type="checkbox"/>
T007275	SAN LUCA	1	27	Bosco Alto 3	17	23	0	26,70	26,70	€ 3 633,64		Gestione AFOR	<input type="checkbox"/>	<input checked="" type="checkbox"/>
T007276	SAN LUCA	1	28	Seminativo 5		12	10	1,00	0,44	€ 136,09		Gestione AFOR	<input type="checkbox"/>	<input checked="" type="checkbox"/>
T007277	SAN LUCA	1	29	Bosco Alto 3	69	3	90	106,97	106,97	€ 14 557,68		Gestione AFOR	<input type="checkbox"/>	<input checked="" type="checkbox"/>
T007461	SAN LUCA	1	2a	Pascolo Arb 2	12	72	20	59,13	32,85	€ 8 047,07		Gestione AFOR	<input type="checkbox"/>	<input checked="" type="checkbox"/>
T007462	SAN LUCA	1	2b	Bosco Alto 3	1	63	70	2,54	2,54	€ 345,67		Gestione AFOR	<input type="checkbox"/>	<input checked="" type="checkbox"/>
T007278	SAN LUCA	1	3	Seminativo 5	6	8	40	50,31	22,01	€ 6 846,75		Gestione AFOR	<input type="checkbox"/>	<input checked="" type="checkbox"/>
T007279	SAN LUCA	1	30	Bosco Alto 3	126	1	0	195,24	195,24	€ 26 570,45		Gestione AFOR	<input type="checkbox"/>	<input checked="" type="checkbox"/>
T007280	SAN LUCA	1	31	Seminativo 5		48	90	4,04	1,77	€ 549,81		Gestione AFOR	<input type="checkbox"/>	<input checked="" type="checkbox"/>
T007281	SAN LUCA	1	32	Seminativo 5		60	30	4,98	2,18	€ 677,73		Gestione AFOR	<input type="checkbox"/>	<input checked="" type="checkbox"/>
T007282	SAN LUCA	1	4	Seminativo 5		53	70	4,44	1,94	€ 604,25		Gestione AFOR	<input type="checkbox"/>	<input checked="" type="checkbox"/>
T007283	SAN LUCA	1	5	Bosco Alto 3		90	90	1,41	1,41	€ 191,89		Gestione AFOR	<input type="checkbox"/>	<input checked="" type="checkbox"/>
T007463	SAN LUCA	1	6a	Pascolo Arb 2	4	0	0	18,59	10,33	€ 2 529,94		Gestione AFOR	<input type="checkbox"/>	<input checked="" type="checkbox"/>
T007464	SAN LUCA	1	6b	Bosco Alto 3		95	0	1,47	1,47	€ 200,05		Gestione AFOR	<input type="checkbox"/>	<input checked="" type="checkbox"/>
T007284	SAN LUCA	1	7	Seminativo 5		30	90	2,55	1,12	€ 347,03		Gestione AFOR	<input type="checkbox"/>	<input checked="" type="checkbox"/>
T007285	SAN LUCA	1	8	Seminativo 5		10	60	0,88	0,38	€ 119,76		Gestione AFOR	<input type="checkbox"/>	<input checked="" type="checkbox"/>
T007286	SAN LUCA	1	9	Bosco Alto 3	9	71	30	15,05	15,05	€ 2 048,17		Gestione AFOR	<input type="checkbox"/>	<input checked="" type="checkbox"/>
T007287	SAN LUCA	10	10	Seminativo 4		19	40	2,50	1,20	€ 340,23		Gestione AFOR	<input type="checkbox"/>	<input checked="" type="checkbox"/>
T007288	SAN LUCA	10	11	Bosco Alto 2	2	41	20	7,47	3,74	€ 1 016,60		Gestione AFOR	<input type="checkbox"/>	<input checked="" type="checkbox"/>
T007289	SAN LUCA	10	12	Seminativo 4		24	50	3,16	1,52	€ 430,05		Gestione AFOR	<input type="checkbox"/>	<input checked="" type="checkbox"/>
T007290	SAN LUCA	10	13	Seminativo 4	3	9	30	39,94	19,17	€ 5 435,48		Gestione AFOR	<input type="checkbox"/>	<input checked="" type="checkbox"/>
T007291	SAN LUCA	10	14	Bosco Alto 2	8	52	80	26,43	13,21	€ 3 596,89		Gestione AFOR	<input type="checkbox"/>	<input checked="" type="checkbox"/>
T007292	SAN LUCA	10	15	Seminativo 4	1	3	70	13,39	6,49	€ 1 822,26		Gestione AFOR	<input type="checkbox"/>	<input checked="" type="checkbox"/>
T007293	SAN LUCA	10	16	Bosco Alto 2	10	8	40	31,25	15,62	€ 4 252,85		Gestione AFOR	<input type="checkbox"/>	<input checked="" type="checkbox"/>
T007294	SAN LUCA	10	19	Incolto prod 1		9	20	0,10	0,05	€ 13,61		Gestione AFOR	<input type="checkbox"/>	<input checked="" type="checkbox"/>
T007465	SAN LUCA	10	1a	Pascolo Arb 2	5	0	0	23,24	12,91	€ 3 162,76		Gestione AFOR	<input type="checkbox"/>	<input checked="" type="checkbox"/>
T007466	SAN LUCA	10	1b	Bosco Alto 2	4	93	80	15,30	7,65	€ 2 082,20		Gestione AFOR	<input type="checkbox"/>	<input checked="" type="checkbox"/>
T007469	SAN LUCA	10	24a	Semin Arb 4	31	21	30	483,61	290,16	€ 65 815,07		Gestione AFOR	<input type="checkbox"/>	<input checked="" type="checkbox"/>
T007470	SAN LUCA	10	24b	Pascolo Arb 2	10	0	0	46,48	25,82	€ 6 325,52		Gestione AFOR	<input type="checkbox"/>	<input checked="" type="checkbox"/>
T007295	SAN LUCA	10	26	Incolto prod 2	2	2	0	1,04	1,04	€ 141,53		Gestione AFOR	<input type="checkbox"/>	<input checked="" type="checkbox"/>
T007296	SAN LUCA	10	27	Bosco Alto 2	2	16	40	6,71	3,35	€ 913,17		Gestione AFOR	<input type="checkbox"/>	<input checked="" type="checkbox"/>
T007297	SAN LUCA	10	29	Pascolo Arb 2	16	83	80	78,26	43,48	€ 10 650,50		Gestione AFOR	<input type="checkbox"/>	<input checked="" type="checkbox"/>

ID TERRENO	Comune	Foglio	Particella	Coltura	ha	a	ca	Reddito Dominicale	Reddito Agrario	Valore 2014	Provenienza	Destinazione d'uso	Pat. Disponibile	Pat. Indisponibile
T007467	SAN LUCA	10	2a	Seminativo 4	1	52	10	19,64	9,43	€ 2 672,83		Gestione AFOR	<input type="checkbox"/>	<input checked="" type="checkbox"/>
T007468	SAN LUCA	10	2b	Pascolo Arb 2	10	0	0	46,48	25,82	€ 6 325,52		Gestione AFOR	<input type="checkbox"/>	<input checked="" type="checkbox"/>
T007298	SAN LUCA	10	3	Bosco Alto 2	1	54	20	4,78	2,39	€ 650,52		Gestione AFOR	<input type="checkbox"/>	<input checked="" type="checkbox"/>
T007299	SAN LUCA	10	4	Semin Arb 4		34	20	5,30	3,18	€ 721,28		Gestione AFOR	<input type="checkbox"/>	<input checked="" type="checkbox"/>
T007300	SAN LUCA	10	5	Bosco Alto 2		9	50	0,29	0,15	€ 39,47		Gestione AFOR	<input type="checkbox"/>	<input checked="" type="checkbox"/>
T007301	SAN LUCA	10	7	Seminativo 4	2	22	60	28,74	13,80	€ 3 911,26		Gestione AFOR	<input type="checkbox"/>	<input checked="" type="checkbox"/>
T007302	SAN LUCA	10	8	Seminativo 4		45	0	5,81	2,79	€ 790,69		Gestione AFOR	<input type="checkbox"/>	<input checked="" type="checkbox"/>
T007303	SAN LUCA	10	9	Seminativo 4		13	40	1,73	0,83	€ 235,44		Gestione AFOR	<input type="checkbox"/>	<input checked="" type="checkbox"/>
T007411	SAN LUCA	15	1	Incolto prod 2	13	2	60	6,73	6,73	€ 915,89		Gestione AFOR	<input type="checkbox"/>	<input checked="" type="checkbox"/>
T007412	SAN LUCA	15	10a	Pascolo 1		50	0	3,10	2,58	€ 202,78		Gestione AFOR	<input type="checkbox"/>	<input checked="" type="checkbox"/>
T007413	SAN LUCA	15	10b	Pascolo Arb 1		48	50	6,26	3,01	€ 934,95		Gestione AFOR	<input type="checkbox"/>	<input checked="" type="checkbox"/>
T007414	SAN LUCA	15	11	Pascolo 1		26	30	1,63	1,36	€ 221,83		Gestione AFOR	<input type="checkbox"/>	<input checked="" type="checkbox"/>
T007415	SAN LUCA	15	12	Pascolo Arb 2		68	70	3,19	1,77	€ 434,13		Gestione AFOR	<input type="checkbox"/>	<input checked="" type="checkbox"/>
T007416	SAN LUCA	15	13	Pascolo 1		8	60	0,53	0,44	€ 72,13		Gestione AFOR	<input type="checkbox"/>	<input checked="" type="checkbox"/>
T007417	SAN LUCA	15	14	Incolto sterile	2	13	40	-00	-00	€ 0,00		Gestione AFOR	<input type="checkbox"/>	<input checked="" type="checkbox"/>
T007418	SAN LUCA	15	15	Incolto sterile	1	72	80	-00	-00	€ 0,00		Gestione AFOR	<input type="checkbox"/>	<input checked="" type="checkbox"/>
T007419	SAN LUCA	15	16	Incolto sterile	2	41	60	-00	-00	€ 0,00		Gestione AFOR	<input type="checkbox"/>	<input checked="" type="checkbox"/>
T007420	SAN LUCA	15	17	Incolto sterile		97	60	-00	-00	€ 0,00		Gestione AFOR	<input type="checkbox"/>	<input checked="" type="checkbox"/>
T007421	SAN LUCA	15	18	Incolto prod 2		25	60	0,13	0,13	€ 17,69		Gestione AFOR	<input type="checkbox"/>	<input checked="" type="checkbox"/>
T007422	SAN LUCA	15	19	Incolto prod 2	1	24	80	0,64	0,64	€ 87,10		Gestione AFOR	<input type="checkbox"/>	<input checked="" type="checkbox"/>
T007423	SAN LUCA	15	2	Pascolo Arb 2		30	50	1,42	0,79	€ 193,25		Gestione AFOR	<input type="checkbox"/>	<input checked="" type="checkbox"/>
T007424	SAN LUCA	15	20	Bosco Alto 2	4	97	80	15,43	7,71	€ 2 099,89		Gestione AFOR	<input type="checkbox"/>	<input checked="" type="checkbox"/>
T007425	SAN LUCA	15	21	Incolto prod 2	1	18	50	0,61	0,61	€ 83,02		Gestione AFOR	<input type="checkbox"/>	<input checked="" type="checkbox"/>
T007426	SAN LUCA	15	22	Incolto prod 1	2	74	60	2,84	1,42	€ 386,50		Gestione AFOR	<input type="checkbox"/>	<input checked="" type="checkbox"/>
T007427	SAN LUCA	15	23	Incolto sterile		47	30	-00	-00	€ 0,00		Gestione AFOR	<input type="checkbox"/>	<input checked="" type="checkbox"/>
T007428	SAN LUCA	15	3	Pascolo Arb 2	1	39	0	6,46	3,59	€ 879,15		Gestione AFOR	<input type="checkbox"/>	<input checked="" type="checkbox"/>
T007429	SAN LUCA	15	4a	Pascolo Arb 2	50	0	0	232,41	129,11	€ 31 628,96		Gestione AFOR	<input type="checkbox"/>	<input checked="" type="checkbox"/>
T007430	SAN LUCA	15	4b	Incolto prod 1	38	1	60	39,27	19,63	€ 5 344,30		Gestione AFOR	<input type="checkbox"/>	<input checked="" type="checkbox"/>
T007431	SAN LUCA	15	5a	Pascolo Arb 2	15	0	0	69,72	38,73	€ 9 488,28		Gestione AFOR	<input type="checkbox"/>	<input checked="" type="checkbox"/>
T007432	SAN LUCA	15	5b	Bosco Alto 2	11	15	80	34,58	17,29	€ 4 706,03		Gestione AFOR	<input type="checkbox"/>	<input checked="" type="checkbox"/>
T007433	SAN LUCA	15	6	Seminativo 4		17	50	2,26	1,08	€ 307,57		Gestione AFOR	<input type="checkbox"/>	<input checked="" type="checkbox"/>
T007434	SAN LUCA	15	7a	Pascolo Arb 2	52	0	0	241,70	134,28	€ 32 893,24		Gestione AFOR	<input type="checkbox"/>	<input checked="" type="checkbox"/>

ID TERRENO	Comune	Foglio	Particella	Coltura	ha	a	ca	Reddito Dominicale	Reddito Agrario	Valore 2014	Provenienza	Destinazione d'uso	Pat. Disponibile	Pat. Indisponibile
T007435	SAN LUCA	15	7b	Bosco Alto 2	10	10	0	31,30	15,65	€ 4 259,65		Gestione AFOR	<input type="checkbox"/>	<input checked="" type="checkbox"/>
T007436	SAN LUCA	15	8	Pascolo 1		19	50	1,21	1,01	€ 164,67		Gestione AFOR	<input type="checkbox"/>	<input checked="" type="checkbox"/>
T007437	SAN LUCA	16	1	Seminativo 5		46	0	3,80	1,66	€ 517,15		Gestione AFOR	<input type="checkbox"/>	<input checked="" type="checkbox"/>
T007471	SAN LUCA	16	10a	Pascolo Arb 1	4	20	0	41,21	21,69	€ 5 608,32		Gestione AFOR	<input type="checkbox"/>	<input checked="" type="checkbox"/>
T007472	SAN LUCA	16	10b	Seminativo 4	17	88	90	230,97	110,87	€ 31 432,99		Gestione AFOR	<input type="checkbox"/>	<input checked="" type="checkbox"/>
T007304	SAN LUCA	16	11	Incolto prod 1	5	57	40	5,76	2,88	€ 783,89		Gestione AFOR	<input type="checkbox"/>	<input checked="" type="checkbox"/>
T007305	SAN LUCA	16	13	Bosco Alto 1	2	78	0	20,10	8,61	€ 2 735,43		Gestione AFOR	<input type="checkbox"/>	<input checked="" type="checkbox"/>
T007306	SAN LUCA	16	14	Bosco Alto 1	1	97	10	14,25	16,11	€ 1 939,30		Gestione AFOR	<input type="checkbox"/>	<input checked="" type="checkbox"/>
T007307	SAN LUCA	16	15	Bosco Alto 2	60	93	60	188,82	94,41	€ 25 696,74		Gestione AFOR	<input type="checkbox"/>	<input checked="" type="checkbox"/>
T007308	SAN LUCA	16	16	Bosco Alto 2		2	10	0,07	0,03	€ 9,53		Gestione AFOR	<input type="checkbox"/>	<input checked="" type="checkbox"/>
T007309	SAN LUCA	16	17	Bosco Alto 2		4	70	0,15	0,07	€ 20,41		Gestione AFOR	<input type="checkbox"/>	<input checked="" type="checkbox"/>
T007310	SAN LUCA	16	18	Bosco Alto 2		13	40	0,42	0,21	€ 57,16		Gestione AFOR	<input type="checkbox"/>	<input checked="" type="checkbox"/>
T007311	SAN LUCA	16	19	Bosco Alto 2		67	10	2,08	1,04	€ 283,07		Gestione AFOR	<input type="checkbox"/>	<input checked="" type="checkbox"/>
T007438	SAN LUCA	16	2	Seminativo 5	1	33	50	11,03	4,83	€ 1 501,09		Gestione AFOR	<input type="checkbox"/>	<input checked="" type="checkbox"/>
T007439	SAN LUCA	16	22	Incolto prod 2	1	61	60	0,83	0,83	€ 112,96		Gestione AFOR	<input type="checkbox"/>	<input checked="" type="checkbox"/>
T007312	SAN LUCA	16	23	Incolto sterile	3	1	60	-00	-00	€ 0,00		Gestione AFOR	<input type="checkbox"/>	<input checked="" type="checkbox"/>
T007440	SAN LUCA	16	4	Incolto prod 1	2	13	70	2,21	1,10	€ 300,76		Gestione AFOR	<input type="checkbox"/>	<input checked="" type="checkbox"/>
T007313	SAN LUCA	16	5	Bosco Alto 2	129	5	80	399,92	199,96	€ 54 425,59		Gestione AFOR	<input type="checkbox"/>	<input checked="" type="checkbox"/>
T007314	SAN LUCA	16	6	Seminativo 5		71	50	5,91	2,58	€ 804,30		Gestione AFOR	<input type="checkbox"/>	<input checked="" type="checkbox"/>
T007315	SAN LUCA	16	7	Seminativo 5		12	50	1,03	0,45	€ 140,17		Gestione AFOR	<input type="checkbox"/>	<input checked="" type="checkbox"/>
T007316	SAN LUCA	16	8	Seminativo 5		80	30	6,64	2,90	€ 903,65		Gestione AFOR	<input type="checkbox"/>	<input checked="" type="checkbox"/>
T007317	SAN LUCA	16	9	Seminativo 5		14	80	1,22	0,54	€ 166,03		Gestione AFOR	<input type="checkbox"/>	<input checked="" type="checkbox"/>
T007318	SAN LUCA	17	10	Bosco Alto 1	33	42	20	241,65	103,57	€ 32 886,44		Gestione AFOR	<input type="checkbox"/>	<input checked="" type="checkbox"/>
T007319	SAN LUCA	17	11	Bosco Alto 1	2	45	20	17,73	7,60	€ 2 412,90		Gestione AFOR	<input type="checkbox"/>	<input checked="" type="checkbox"/>
T007320	SAN LUCA	17	12	Bosco Alto 1	19	12	80	138,30	59,27	€ 18 821,41		Gestione AFOR	<input type="checkbox"/>	<input checked="" type="checkbox"/>
T007321	SAN LUCA	17	13	Seminativo 3	6	71	10	103,98	69,32	€ 14 150,76		Gestione AFOR	<input type="checkbox"/>	<input checked="" type="checkbox"/>
T007322	SAN LUCA	17	14	Semin Arb 4	1	26	20	19,55	11,73	€ 2 660,58		Gestione AFOR	<input type="checkbox"/>	<input checked="" type="checkbox"/>
T007323	SAN LUCA	17	20	Bosco Alto 1	31	98	0	231,23	99,10	€ 31 468,37		Gestione AFOR	<input type="checkbox"/>	<input checked="" type="checkbox"/>
T007325	SAN LUCA	17	21	Bosco Alto 1	17	44	0	126,10	54,04	€ 17 161,10		Gestione AFOR	<input type="checkbox"/>	<input checked="" type="checkbox"/>
T007326	SAN LUCA	17	22	Bosco Alto 1	15	70	0	113,52	48,65	€ 15 449,07		Gestione AFOR	<input type="checkbox"/>	<input checked="" type="checkbox"/>
T007327	SAN LUCA	17	23	Bosco Alto 1	1	98	60	14,36	6,15	€ 1 954,27		Gestione AFOR	<input type="checkbox"/>	<input checked="" type="checkbox"/>
T007328	SAN LUCA	17	24	Bosco Alto 1	6	71	80	48,57	20,82	€ 6 609,95		Gestione AFOR	<input type="checkbox"/>	<input checked="" type="checkbox"/>

ID TERRENO	Comune	Foglio	Particella	Coltura	ha	a	ca	Reddito Dominicale	Reddito Agrario	Valore 2014	Provenienza	Destinazione d'uso	Pat. Disponibile	Pat. Indisponibile
T007441	SAN LUCA	17	9	Pascolo Cesp 2	3	67	60	5,70	3,80	€ 775,72		Gestione AFOR	<input type="checkbox"/>	<input checked="" type="checkbox"/>
T007442	SAN LUCA	18	10	Seminativo 4		77	40	4,80	2,97	€ 653,24		Gestione AFOR	<input type="checkbox"/>	<input checked="" type="checkbox"/>
T007443	SAN LUCA	18	11	Pascolo Cesp 2	1	92	0	2,97	1,98	€ 404,19		Gestione AFOR	<input type="checkbox"/>	<input checked="" type="checkbox"/>
T007329	SAN LUCA	2	1	Bosco Alto 3	2	2	50	3,14	3,14	€ 427,33		Gestione AFOR	<input type="checkbox"/>	<input checked="" type="checkbox"/>
T007330	SAN LUCA	2	12	Bosco Alto 3	14	76	50	22,88	22,88	€ 3 113,77		Gestione AFOR	<input type="checkbox"/>	<input checked="" type="checkbox"/>
T007331	SAN LUCA	2	13	Pascolo Arb 2	1	6	0	4,93	1,93	€ 670,93		Gestione AFOR	<input type="checkbox"/>	<input checked="" type="checkbox"/>
T007332	SAN LUCA	2	14	Seminativo 5		53	40	4,41	1,93	€ 600,16		Gestione AFOR	<input type="checkbox"/>	<input checked="" type="checkbox"/>
T007333	SAN LUCA	2	15	Seminativo 5	61	83	50	510,96	223,55	€ 69 537,16		Gestione AFOR	<input type="checkbox"/>	<input checked="" type="checkbox"/>
T007334	SAN LUCA	2	2	Pascolo 2		55	60	1,15	1,15	€ 156,50		Gestione AFOR	<input type="checkbox"/>	<input checked="" type="checkbox"/>
T007335	SAN LUCA	2	3	Seminativo 5	1	87	30	15,48	6,77	€ 2 106,69		Gestione AFOR	<input type="checkbox"/>	<input checked="" type="checkbox"/>
T007336	SAN LUCA	2	4	Bosco Alto 3	1	83	60	2,84	2,84	€ 386,50		Gestione AFOR	<input type="checkbox"/>	<input checked="" type="checkbox"/>
T007337	SAN LUCA	2	5	Seminativo 5		16	90	1,40	0,61	€ 190,53		Gestione AFOR	<input type="checkbox"/>	<input checked="" type="checkbox"/>
T007338	SAN LUCA	2	6	Pascolo Arb 2		90	90	4,23	2,35	€ 575,67		Gestione AFOR	<input type="checkbox"/>	<input checked="" type="checkbox"/>
T007339	SAN LUCA	2	7	Seminativo 5	2	41	20	19,93	8,72	€ 2 712,30		Gestione AFOR	<input type="checkbox"/>	<input checked="" type="checkbox"/>
T007340	SAN LUCA	2	8	Pascolo Cesp 2	1	21	90	1,89	1,26	€ 257,21		Gestione AFOR	<input type="checkbox"/>	<input checked="" type="checkbox"/>
T007444	SAN LUCA	24	1	Pascolo Cesp 1		35	70	0,92	0,92	€ 125,20		Gestione AFOR	<input type="checkbox"/>	<input checked="" type="checkbox"/>
T007341	SAN LUCA	27	367	Fico India 2		6	20	0,54	0,32	€ 73,49			<input type="checkbox"/>	<input checked="" type="checkbox"/>
T007342	SAN LUCA	27	447	Fu d'accertamento			40	-00	-00	€ 0,00			<input type="checkbox"/>	<input checked="" type="checkbox"/>
T007343	SAN LUCA	27	543	Semin Arb 2		4	30	1,89	0,67	€ 257,21			<input type="checkbox"/>	<input checked="" type="checkbox"/>
T007344	SAN LUCA	3	1	Bosco Alto 3		59	0	0,91	0,91	€ 123,84		Gestione AFOR	<input type="checkbox"/>	<input checked="" type="checkbox"/>
T007345	SAN LUCA	3	10	Seminativo 3	1	45	30	22,51	4,90	€ 3 063,41		Gestione AFOR	<input type="checkbox"/>	<input checked="" type="checkbox"/>
T007346	SAN LUCA	3	11	Seminativo 3		47	40	7,34	4,90	€ 998,91		Gestione AFOR	<input type="checkbox"/>	<input checked="" type="checkbox"/>
T007473	SAN LUCA	3	12a	Pascolo Arb 1	16	0	0	157,00	82,63	€ 21 366,32		Gestione AFOR	<input type="checkbox"/>	<input checked="" type="checkbox"/>
T007474	SAN LUCA	3	12b	Pascolo 3	121	94	40	62,98	125,96	€ 8 571,02		Gestione AFOR	<input type="checkbox"/>	<input checked="" type="checkbox"/>
T007347	SAN LUCA	3	13	Semin Irrig 3	7	52	80	206,06	77,76	€ 28 042,95		Gestione AFOR	<input type="checkbox"/>	<input checked="" type="checkbox"/>
T007348	SAN LUCA	3	17	Bosco Alto 3	70	2	40	108,49	108,49	€ 14 764,53		Gestione AFOR	<input type="checkbox"/>	<input checked="" type="checkbox"/>
T007349	SAN LUCA	3	18	Seminativo 5	2	6	80	17,09	7,48	€ 2 325,80		Gestione AFOR	<input type="checkbox"/>	<input checked="" type="checkbox"/>
T007350	SAN LUCA	3	19	Seminativo 5	4	66	30	38,53	16,86	€ 5 243,59		Gestione AFOR	<input type="checkbox"/>	<input checked="" type="checkbox"/>
T007351	SAN LUCA	3	2	Bosco Alto 3		29	10	0,45	0,45	€ 61,24		Gestione AFOR	<input type="checkbox"/>	<input checked="" type="checkbox"/>
T007352	SAN LUCA	3	20	Incolto sterile		47	0	0,45	0,45	€ 61,24		Gestione AFOR	<input type="checkbox"/>	<input checked="" type="checkbox"/>
T007353	SAN LUCA	3	21	Incolto prod 2		75	70	0,39	0,39	€ 53,08		Gestione AFOR	<input type="checkbox"/>	<input checked="" type="checkbox"/>
T007354	SAN LUCA	3	3	Bosco Alto 3		1	80	0,03	0,03	€ 4,08		Gestione AFOR	<input type="checkbox"/>	<input checked="" type="checkbox"/>

ID TERRENO	Comune	Foglio	Particella	Coltura	ha	a	ca	Reddito Dominicale	Reddito Agrario	Valore 2014	Provenienza	Destinazione d'uso	Pat. Disponibile	Pat. Indisponibile
T007355	SAN LUCA	3	4	Bosco Alto 3		30	90	0,48	0,48	€ 65,32		Gestione AFOR	<input type="checkbox"/>	<input checked="" type="checkbox"/>
T007356	SAN LUCA	3	5	Seminativo 5	2	6	20	17,04	7,45	€ 2 318,99		Gestione AFOR	<input type="checkbox"/>	<input checked="" type="checkbox"/>
T007357	SAN LUCA	3	6	Seminativo 5		21	20	1,75	0,77	€ 238,16		Gestione AFOR	<input type="checkbox"/>	<input checked="" type="checkbox"/>
T007358	SAN LUCA	3	7	Seminativo 5		42	30	3,50	1,53	€ 476,32		Gestione AFOR	<input type="checkbox"/>	<input checked="" type="checkbox"/>
T007359	SAN LUCA	3	8	Seminativo 5		80	90	6,69	2,92	€ 910,45		Gestione AFOR	<input type="checkbox"/>	<input checked="" type="checkbox"/>
T007360	SAN LUCA	3	9	Seminativo 5	4	86	50	40,20	17,59	€ 5 470,87		Gestione AFOR	<input type="checkbox"/>	<input checked="" type="checkbox"/>
T007361	SAN LUCA	4	10	Seminativo 5	4	12	80	34,11	14,92	€ 4 642,07		Gestione AFOR	<input type="checkbox"/>	<input checked="" type="checkbox"/>
T007477	SAN LUCA	4	11a	Pascolo 3	1	46	68	0,76	1,52	€ 103,43		Gestione AFOR	<input type="checkbox"/>	<input checked="" type="checkbox"/>
T007478	SAN LUCA	4	11b	Pascolo Arb 1	1	52	2	14,92	7,85	€ 2 030,48		Gestione AFOR	<input type="checkbox"/>	<input checked="" type="checkbox"/>
T007362	SAN LUCA	4	12	Pascolo Cesp 2	6	91	80	10,72	7,15	€ 1 458,90		Gestione AFOR	<input type="checkbox"/>	<input checked="" type="checkbox"/>
T007363	SAN LUCA	4	13	Incolto prod 2	9	83	60	5,08	5,08	€ 691,34		Gestione AFOR	<input type="checkbox"/>	<input checked="" type="checkbox"/>
T007364	SAN LUCA	4	14	Bosco Alto 3	27	30	0	42,30	42,30	€ 5 756,66		Gestione AFOR	<input type="checkbox"/>	<input checked="" type="checkbox"/>
T007475	SAN LUCA	4	1a	Bosco Alto 3	7	87	40	12,20	12,20	€ 1 660,31		Gestione AFOR	<input type="checkbox"/>	<input checked="" type="checkbox"/>
T007476	SAN LUCA	4	1b	Pascolo Arb 1	45	0	0	441,57	232,41	€ 60 093,79		Gestione AFOR	<input type="checkbox"/>	<input checked="" type="checkbox"/>
T007365	SAN LUCA	4	2	Seminativo 5	2	13	60	17,65	7,72	€ 2 402,01		Gestione AFOR	<input type="checkbox"/>	<input checked="" type="checkbox"/>
T007479	SAN LUCA	4	3a	Pascolo 3		13	81	0,07	0,14	€ 9,53		Gestione AFOR	<input type="checkbox"/>	<input checked="" type="checkbox"/>
T007480	SAN LUCA	4	3b	Pascolo Arb 1	3	51	49	34,49	18,15	€ 4 693,79		Gestione AFOR	<input type="checkbox"/>	<input checked="" type="checkbox"/>
T007366	SAN LUCA	4	4	Bosco Alto 3	3	82	50	5,93	5,93	€ 807,02		Gestione AFOR	<input type="checkbox"/>	<input checked="" type="checkbox"/>
T007367	SAN LUCA	4	5	Pascolo Arb 1	33	57	70	329,48	173,41	€ 44 839,33		Gestione AFOR	<input type="checkbox"/>	<input checked="" type="checkbox"/>
T007368	SAN LUCA	4	6	Seminativo 5	41	88	20	346,08	151,41	€ 47 098,44		Gestione AFOR	<input type="checkbox"/>	<input checked="" type="checkbox"/>
T007369	SAN LUCA	4	7	Bosco Alto 3	9	85	20	15,26	15,26	€ 2 076,75		Gestione AFOR	<input type="checkbox"/>	<input checked="" type="checkbox"/>
T007370	SAN LUCA	4	8	Seminativo 5		24	70	2,04	0,89	€ 277,63		Gestione AFOR	<input type="checkbox"/>	<input checked="" type="checkbox"/>
T007371	SAN LUCA	4	9	Seminativo 5		33	90	2,80	1,23	€ 381,06		Gestione AFOR	<input type="checkbox"/>	<input checked="" type="checkbox"/>
T007372	SAN LUCA	49	1	Pascolo Arb 1	169	81	80	1 666,37	877,04	€ 226 778,30		Gestione AFOR	<input type="checkbox"/>	<input checked="" type="checkbox"/>
T007481	SAN LUCA	49	2a	Semin Arb 4		4	60	1,49	0,89	€ 202,78		Gestione AFOR	<input type="checkbox"/>	<input checked="" type="checkbox"/>
T007482	SAN LUCA	49	2b	Pascolo Arb 1		70	0	6,87	3,82	€ 934,95		Gestione AFOR	<input type="checkbox"/>	<input checked="" type="checkbox"/>
T007373	SAN LUCA	49	3	Pascolo Cesp 1	38	39	20	99,14	99,14	€ 13 492,08		Gestione AFOR	<input type="checkbox"/>	<input checked="" type="checkbox"/>
T007374	SAN LUCA	5	10	Bosco Alto 3	4	60	70	7,14	7,14	€ 971,69		Gestione AFOR	<input type="checkbox"/>	<input checked="" type="checkbox"/>
T007375	SAN LUCA	5	11	Seminativo 5		92	70	7,66	3,35	€ 1 042,46		Gestione AFOR	<input type="checkbox"/>	<input checked="" type="checkbox"/>
T007376	SAN LUCA	5	13	Bosco Alto 3	29	17	0	45,20	45,20	€ 6 151,32			<input type="checkbox"/>	<input checked="" type="checkbox"/>
T007377	SAN LUCA	5	15	Pascolo 3		26	50	0,14	0,27	€ 19,05		Gestione AFOR	<input type="checkbox"/>	<input checked="" type="checkbox"/>
T007378	SAN LUCA	5	16	Bosco Alto 3	10	62	10	16,46	16,46	€ 2 240,06		Gestione AFOR	<input type="checkbox"/>	<input checked="" type="checkbox"/>

ID TERRENO	Comune	Foglio	Particella	Coltura	ha	a	ca	Reddito Dominicale	Reddito Agrario	Valore 2014	Provenienza	Destinazione d'uso	Pat. Disponibile	Pat. Indisponibile
T007379	SAN LUCA	5	18	Bosco Alto 3	60	19	60	93,27	93,27	€ 12 693,23		Gestione AFOR	<input type="checkbox"/>	<input checked="" type="checkbox"/>
T007380	SAN LUCA	5	22	Bosco Alto 3	3	36	60	5,22	5,22	€ 710,40		Gestione AFOR	<input type="checkbox"/>	<input checked="" type="checkbox"/>
T007381	SAN LUCA	5	23	Bosco Alto 3	1	92	0	2,97	2,97	€ 404,19		Gestione AFOR	<input type="checkbox"/>	<input checked="" type="checkbox"/>
T007382	SAN LUCA	5	24	Bosco Alto 3		16	0	0,25	0,25	€ 34,02		Gestione AFOR	<input type="checkbox"/>	<input checked="" type="checkbox"/>
T007383	SAN LUCA	5	25	Bosco Alto 3		3	20	0,05	0,05	€ 6,80		Gestione AFOR	<input type="checkbox"/>	<input checked="" type="checkbox"/>
T007384	SAN LUCA	5	26	Bosco Alto 3		6	40	0,10	0,10	€ 13,61		Gestione AFOR	<input type="checkbox"/>	<input checked="" type="checkbox"/>
T007385	SAN LUCA	5	27	Bosco Alto 3		61	60	0,95	0,95	€ 129,29		Gestione AFOR	<input type="checkbox"/>	<input checked="" type="checkbox"/>
T007386	SAN LUCA	5	5	Seminativo 5		33	90	2,80	1,23	€ 381,06		Gestione AFOR	<input type="checkbox"/>	<input checked="" type="checkbox"/>
T007387	SAN LUCA	5	6	Bosco Alto 3	29	11	50	45,11	45,11	€ 6 139,07		Gestione AFOR	<input type="checkbox"/>	<input checked="" type="checkbox"/>
T007388	SAN LUCA	5	7	Bosco Alto 3		32	0	0,50	0,50	€ 68,05		Gestione AFOR	<input type="checkbox"/>	<input checked="" type="checkbox"/>
T007389	SAN LUCA	5	8	Bosco Alto 3		12	20	0,19	0,19	€ 25,86		Gestione AFOR	<input type="checkbox"/>	<input checked="" type="checkbox"/>
T007390	SAN LUCA	5	9	Bosco Alto 3		24	60	0,38	0,38	€ 51,71		Gestione AFOR	<input type="checkbox"/>	<input checked="" type="checkbox"/>
T007391	SAN LUCA	6	1	Bosco Alto 3	60	28	10	93,40	93,40	€ 12 710,92		Gestione AFOR	<input type="checkbox"/>	<input checked="" type="checkbox"/>
T007392	SAN LUCA	6	2	Seminativo 5		80	40	6,64	2,91	€ 903,65		Gestione AFOR	<input type="checkbox"/>	<input checked="" type="checkbox"/>
T007393	SAN LUCA	6	28	Pascolo 3	31	87	80	16,46	32,93	€ 2 240,06		Gestione AFOR	<input type="checkbox"/>	<input checked="" type="checkbox"/>
T007394	SAN LUCA	6	32	Incolto sterile	12	27	0	-00	-00	€ 0,00		Gestione AFOR	<input type="checkbox"/>	<input checked="" type="checkbox"/>
T007398	SAN LUCA	8	1	Pascolo Cesp 1	9	79	70	25,30	25,30	€ 3 443,11		Gestione AFOR	<input type="checkbox"/>	<input checked="" type="checkbox"/>
T007399	SAN LUCA	8	10	Pascolo Arb 1	61	43	60	602,85	317,29	€ 82 042,58		Gestione AFOR	<input type="checkbox"/>	<input checked="" type="checkbox"/>
T007400	SAN LUCA	8	11	Pascolo Arb 1	16	70	40	163,91	86,27	€ 22 306,71		Gestione AFOR	<input type="checkbox"/>	<input checked="" type="checkbox"/>
T007401	SAN LUCA	8	12	Incolto prod 2	4	32	80	2,24	2,24	€ 304,84		Gestione AFOR	<input type="checkbox"/>	<input checked="" type="checkbox"/>
T007402	SAN LUCA	8	13	Incolto sterile		58	20	-00	-00	€ 0,00		Gestione AFOR	<input type="checkbox"/>	<input checked="" type="checkbox"/>
T007403	SAN LUCA	8	14	Bosco Alto 2	28	89	0	89,52	44,76	€ 12 182,88		Gestione AFOR	<input type="checkbox"/>	<input checked="" type="checkbox"/>
T007404	SAN LUCA	8	15	Semin Arb 4		92	80	14,38	8,63	€ 1 956,99			<input type="checkbox"/>	<input checked="" type="checkbox"/>
T007405	SAN LUCA	8	2	Fabbr Rurale		1	40	-00	-00	€ 0,00		Gestione AFOR	<input type="checkbox"/>	<input checked="" type="checkbox"/>
T007406	SAN LUCA	8	3	Pascolo Cesp 2	3	86	40	5,99	3,99	€ 815,19		Gestione AFOR	<input type="checkbox"/>	<input checked="" type="checkbox"/>
T007445	SAN LUCA	8	4	Pascolo Cesp 2		25	80	0,13	0,13	€ 17,69		Gestione AFOR	<input type="checkbox"/>	<input checked="" type="checkbox"/>
T007407	SAN LUCA	8	6	Bosco Alto 2	114	69	60	355,41	177,71	€ 48 368,17		Gestione AFOR	<input type="checkbox"/>	<input checked="" type="checkbox"/>
T007408	SAN LUCA	8	7	Seminativo 4	20	71	70	267,49	128,39	€ 36 403,04		Gestione AFOR	<input type="checkbox"/>	<input checked="" type="checkbox"/>
T007409	SAN LUCA	8	9	Fabbr Rurale		1	60	-00	-00	€ 0,00		Gestione AFOR	<input type="checkbox"/>	<input checked="" type="checkbox"/>
<b>207</b>	<b>Totali per Comune</b>									<b>€ 1 443 489,45</b>				
T007484	SAN ROBERTO	20	33	Pascolo Cesp	20	65	20	53,33	53,33	€ 7 257,74		Gestione AFOR	<input type="checkbox"/>	<input checked="" type="checkbox"/>
T007485	SAN ROBERTO	20	51	Seminativo 2		12	0	3,41	2,48	€ 464,07		Gestione AFOR	<input type="checkbox"/>	<input checked="" type="checkbox"/>



ID TERRENO	Comune	Foglio	Particella	Coltura	ha	a	ca	Reddito Dominicale	Reddito Agrario	Valore 2014	Provenienza	Destinazione d'uso	Pat. Disponibile	Pat. Indisponibile	
T007486	SAN ROBERTO	20	53	Seminativo 2		17	60	5,00	3,64	€ 680,46		Gestione AFOR	<input type="checkbox"/>	<input checked="" type="checkbox"/>	
T007487	SAN ROBERTO	20	88	Seminativo 2		56	80	16,13	11,73	€ 2 195,15		Gestione AFOR	<input type="checkbox"/>	<input checked="" type="checkbox"/>	
T007483	SAN ROBERTO	21	32	Fabbr Rurale		9	60	-00		€ 0,00		Gestione AFOR	<input type="checkbox"/>	<input checked="" type="checkbox"/>	
<b>5</b>	<b>Totali per Comune</b>							<b>€ 10 597,42</b>							
T007488	SANT'AGATA DEL BIANCO	1	1	Pascolo Arb 1	4	57	40	35,43	23,62	€ 4 821,71		Gestione AFOR	<input type="checkbox"/>	<input checked="" type="checkbox"/>	
T007489	SANT'AGATA DEL BIANCO	1	10	Pascolo Arb 1	1	75	80	13,62	9,08	€ 1 853,56		Gestione AFOR	<input type="checkbox"/>	<input checked="" type="checkbox"/>	
T007490	SANT'AGATA DEL BIANCO	1	13a	Pascolo Arb 1	43	0	0	333,11	222,08	€ 45 333,34		Gestione AFOR	<input type="checkbox"/>	<input checked="" type="checkbox"/>	
T007491	SANT'AGATA DEL BIANCO	1	13b	Bosco Alto 1	10	90	70	45,06	16,90	€ 6 132,27		Gestione AFOR	<input type="checkbox"/>	<input checked="" type="checkbox"/>	
T007551	SANT'AGATA DEL BIANCO	1	14a	Seminativo 4		15	50	2,00	1,12	€ 272,18		Gestione AFOR	<input type="checkbox"/>	<input checked="" type="checkbox"/>	
T007552	SANT'AGATA DEL BIANCO	1	14b	Pascolo Arb 1		99	0	7,67	5,11	€ 1 043,82		Gestione AFOR	<input type="checkbox"/>	<input checked="" type="checkbox"/>	
T007492	SANT'AGATA DEL BIANCO	1	15	Seminativo 4	2	78	0	35,89	20,10	€ 4 884,31		Gestione AFOR	<input type="checkbox"/>	<input checked="" type="checkbox"/>	
T007493	SANT'AGATA DEL BIANCO	1	2	Pascolo Arb 1		24	90	1,93	1,29	€ 262,66		Gestione AFOR	<input type="checkbox"/>	<input checked="" type="checkbox"/>	
T007553	SANT'AGATA DEL BIANCO	1	21a	Seminativo 4		20	40	2,63	1,48	€ 357,92		Gestione AFOR	<input type="checkbox"/>	<input checked="" type="checkbox"/>	
T007554	SANT'AGATA DEL BIANCO	1	21b	Pascolo Arb 1	1	0	0	7,75	5,16	€ 1 054,71		Gestione AFOR	<input type="checkbox"/>	<input checked="" type="checkbox"/>	
T007555	SANT'AGATA DEL BIANCO	1	22a	Pascolo Arb 1	9	10	0	70,50	47,00	€ 9 594,43		Gestione AFOR	<input type="checkbox"/>	<input checked="" type="checkbox"/>	
T007556	SANT'AGATA DEL BIANCO	1	22b	Bosco Alto 1	12	74	80	52,67	19,75	€ 7 167,92		Gestione AFOR	<input type="checkbox"/>	<input checked="" type="checkbox"/>	
T007557	SANT'AGATA DEL BIANCO	1	23a	Seminativo 4	14	92	20	192,66	107,89	€ 26 219,33		Gestione AFOR	<input type="checkbox"/>	<input checked="" type="checkbox"/>	
T007558	SANT'AGATA DEL BIANCO	1	23b	Pascolo Arb 1	7	80	0	60,43	40,28	€ 8 223,99		Gestione AFOR	<input type="checkbox"/>	<input checked="" type="checkbox"/>	
T007494	SANT'AGATA DEL BIANCO	1	24	Seminativo 4		84	80	10,95	6,13	€ 1 490,20		Gestione AFOR	<input type="checkbox"/>	<input checked="" type="checkbox"/>	
T007495	SANT'AGATA DEL BIANCO	1	3	Pascolo Arb 1		1	10	0,09	0,06	€ 12,25		Gestione AFOR	<input type="checkbox"/>	<input checked="" type="checkbox"/>	
T007496	SANT'AGATA DEL BIANCO	1	4	Incolto prod		2	0	0,02	0,01	€ 2,72		Gestione AFOR	<input type="checkbox"/>	<input checked="" type="checkbox"/>	
T007498	SANT'AGATA DEL BIANCO	1	6	Pascolo Arb 1	46	47	80	360,06	240,04	€ 49 001,00		Gestione AFOR	<input type="checkbox"/>	<input checked="" type="checkbox"/>	
T007499	SANT'AGATA DEL BIANCO	1	7	Pascolo Arb 1		69	10	5,35	3,57	€ 728,09		Gestione AFOR	<input type="checkbox"/>	<input checked="" type="checkbox"/>	
T007560	SANT'AGATA DEL BIANCO	1	8a	Pascolo 1		57	31	2,96	1,48	€ 402,83		Gestione AFOR	<input type="checkbox"/>	<input checked="" type="checkbox"/>	
T007559	SANT'AGATA DEL BIANCO	1	8b	Pascolo Arb 1		12	89	1,00	0,67	€ 136,09		Gestione AFOR	<input type="checkbox"/>	<input checked="" type="checkbox"/>	
T007500	SANT'AGATA DEL BIANCO	1	9	Pascolo Arb 1		7	60	0,59	0,39	€ 80,29		Gestione AFOR	<input type="checkbox"/>	<input checked="" type="checkbox"/>	
T007501	SANT'AGATA DEL BIANCO	12	1	Pascolo 2	4	18	60	6,49	4,32	€ 883,23		Gestione AFOR	<input type="checkbox"/>	<input checked="" type="checkbox"/>	
T007502	SANT'AGATA DEL BIANCO	12	10	Semin Irrig Arb 3		18	20	4,51	3,29	€ 613,77		Gestione AFOR	<input type="checkbox"/>	<input checked="" type="checkbox"/>	
T007561	SANT'AGATA DEL BIANCO	12	11a	Pascolo 2		57	13	0,89	0,59	€ 121,12		Gestione AFOR	<input type="checkbox"/>	<input checked="" type="checkbox"/>	
T007562	SANT'AGATA DEL BIANCO	12	11b	Pascolo Arb 1	23	9	37	178,90	119,27	€ 24 346,72		Gestione AFOR	<input type="checkbox"/>	<input checked="" type="checkbox"/>	
T007503	SANT'AGATA DEL BIANCO	12	12	Pascolo 2	2	4	30	3,17	2,11	€ 431,41		Gestione AFOR	<input type="checkbox"/>	<input checked="" type="checkbox"/>	
T007504	SANT'AGATA DEL BIANCO	12	13	Semin Irrig 3		28	40	6,31	2,11	€ 858,74		Gestione AFOR	<input type="checkbox"/>	<input checked="" type="checkbox"/>	

ID TERRENO	Comune	Foglio	Particella	Coltura	ha	a	ca	Reddito Dominicale	Reddito Agrario	Valore 2014	Provenienza	Destinazione d'uso	Pat. Disponibile	Pat. Indisponibile
T007505	SANT'AGATA DEL BIANCO	12	14	Semin Irrig Arb 3		98	30	24,37	17,77	€ 3 316,54		Gestione AFOR	<input type="checkbox"/>	<input checked="" type="checkbox"/>
T007506	SANT'AGATA DEL BIANCO	12	15	Fabbr Rurale			78	-00	-00	€ 0,00		Gestione AFOR	<input type="checkbox"/>	<input checked="" type="checkbox"/>
T007507	SANT'AGATA DEL BIANCO	12	16	Fabbr Rurale			70	-00	-00	€ 0,00		Gestione AFOR	<input type="checkbox"/>	<input checked="" type="checkbox"/>
T007508	SANT'AGATA DEL BIANCO	12	17	Semin Irrig Arb 3	1	98	40	49,18	35,86	€ 6 692,97		Gestione AFOR	<input type="checkbox"/>	<input checked="" type="checkbox"/>
T007509	SANT'AGATA DEL BIANCO	12	18	Semin Arb 4	3	54	40	54,91	32,95	€ 7 472,77		Gestione AFOR	<input type="checkbox"/>	<input checked="" type="checkbox"/>
T007510	SANT'AGATA DEL BIANCO	12	19	Semin Arb 4		93	80	14,53	8,72	€ 1 977,41		Gestione AFOR	<input type="checkbox"/>	<input checked="" type="checkbox"/>
T007511	SANT'AGATA DEL BIANCO	12	2	Semin Irrig 3		26	70	5,93	2,76	€ 807,02		Gestione AFOR	<input type="checkbox"/>	<input checked="" type="checkbox"/>
T007512	SANT'AGATA DEL BIANCO	12	3	Bosco Alto 2	4	5	80	8,38	2,10	€ 1 140,44		Gestione AFOR	<input type="checkbox"/>	<input checked="" type="checkbox"/>
T007513	SANT'AGATA DEL BIANCO	12	4	Pascolo Arb 1	25	70	90	199,16	132,78	€ 27 103,92		Gestione AFOR	<input type="checkbox"/>	<input checked="" type="checkbox"/>
T007514	SANT'AGATA DEL BIANCO	12	5	Semin Irrig Arb 3		20	20	5,01	3,65	€ 681,82		Gestione AFOR	<input type="checkbox"/>	<input checked="" type="checkbox"/>
T007515	SANT'AGATA DEL BIANCO	12	6	Semin Irrig Arb 3		26	50	6,57	4,79	€ 894,12		Gestione AFOR	<input type="checkbox"/>	<input checked="" type="checkbox"/>
T007516	SANT'AGATA DEL BIANCO	12	7	Semin Irrig Arb 3		13	70	3,40	2,78	€ 462,71		Gestione AFOR	<input type="checkbox"/>	<input checked="" type="checkbox"/>
T007517	SANT'AGATA DEL BIANCO	12	8	Fico India		7	0	1,27	0,54	€ 172,84		Gestione AFOR	<input type="checkbox"/>	<input checked="" type="checkbox"/>
T007518	SANT'AGATA DEL BIANCO	12	9	Semin Irrig Arb 3		26	90	6,67	4,86	€ 907,73		Gestione AFOR	<input type="checkbox"/>	<input checked="" type="checkbox"/>
T007519	SANT'AGATA DEL BIANCO	13	1	Pascolo 1	24	3	60	124,14	62,07	€ 16 894,36		Gestione AFOR	<input type="checkbox"/>	<input checked="" type="checkbox"/>
T007520	SANT'AGATA DEL BIANCO	13	10	Pascolo 1	5	12	50	26,47	13,23	€ 3 602,33		Gestione AFOR	<input type="checkbox"/>	<input checked="" type="checkbox"/>
T007521	SANT'AGATA DEL BIANCO	13	11	Fabbr Rurale			26	-00	-00	€ 0,00		Gestione AFOR	<input type="checkbox"/>	<input checked="" type="checkbox"/>
T007522	SANT'AGATA DEL BIANCO	13	12	Semin Arb 2	2	59	60	60,33	24,13	€ 8 210,38		Gestione AFOR	<input type="checkbox"/>	<input checked="" type="checkbox"/>
T007563	SANT'AGATA DEL BIANCO	13	13a	Pascolo 1	28	9	0	145,07	72,54	€ 19 742,75		Gestione AFOR	<input type="checkbox"/>	<input checked="" type="checkbox"/>
T007564	SANT'AGATA DEL BIANCO	13	13b	Pascolo Arb 2	2	55	40	9,23	6,60	€ 1 256,12		Gestione AFOR	<input type="checkbox"/>	<input checked="" type="checkbox"/>
T007523	SANT'AGATA DEL BIANCO	13	29	Bosco Alto 2	1	46	70	3,03	0,76	€ 412,36		Gestione AFOR	<input type="checkbox"/>	<input checked="" type="checkbox"/>
T007524	SANT'AGATA DEL BIANCO	13	3	Pascolo Cesp 1	4	89	80	12,65	12,65	€ 1 721,55		Gestione AFOR	<input type="checkbox"/>	<input checked="" type="checkbox"/>
T007525	SANT'AGATA DEL BIANCO	13	30	Bosco Alto 2	5	72	0	11,82	2,95	€ 1 608,60		Gestione AFOR	<input type="checkbox"/>	<input checked="" type="checkbox"/>
T007526	SANT'AGATA DEL BIANCO	13	31	Semin Arb 3	2	69	80	62,70	25,08	€ 8 532,92		Gestione AFOR	<input type="checkbox"/>	<input checked="" type="checkbox"/>
T007528	SANT'AGATA DEL BIANCO	13	32	Semin Arb 3	4	66	90	108,51	43,40	€ 14 767,26		Gestione AFOR	<input type="checkbox"/>	<input checked="" type="checkbox"/>
T007529	SANT'AGATA DEL BIANCO	13	33	Semin Irrig Arb 2		40	0	14,05	10,33	€ 1 912,08		Gestione AFOR	<input type="checkbox"/>	<input checked="" type="checkbox"/>
T007530	SANT'AGATA DEL BIANCO	13	34	Semin Irrig Arb 2		68	80	24,16	17,77	€ 3 287,96		Gestione AFOR	<input type="checkbox"/>	<input checked="" type="checkbox"/>
T007531	SANT'AGATA DEL BIANCO	13	35	Fabbr Rurale			64	-00	-00	€ 0,00		Gestione AFOR	<input type="checkbox"/>	<input checked="" type="checkbox"/>
T007532	SANT'AGATA DEL BIANCO	13	4	Semin Irrig Arb 2	4	93	30	173,24	127,38	€ 23 576,44		Gestione AFOR	<input type="checkbox"/>	<input checked="" type="checkbox"/>
T007533	SANT'AGATA DEL BIANCO	13	42	Incolto sterile	4	1	0	-00	-00	€ 0,00		Gestione AFOR	<input type="checkbox"/>	<input checked="" type="checkbox"/>
T007534	SANT'AGATA DEL BIANCO	13	43	Bosco Alto 2	2	56	80	5,31	1,33	€ 722,64		Gestione AFOR	<input type="checkbox"/>	<input checked="" type="checkbox"/>
T007535	SANT'AGATA DEL BIANCO	13	5	Pascolo Arb 2	12	24	60	44,27	31,62	€ 6 024,76		Gestione AFOR	<input type="checkbox"/>	<input checked="" type="checkbox"/>

ID TERRENO	Comune	Foglio	Particella	Coltura	ha	a	ca	Reddito Dominicale	Reddito Agrario	Valore 2014	Provenienza	Destinazione d'uso	Pat. Disponibile	Pat. Indisponibile
T007566	SANT'AGATA DEL BIANCO	13	6a	Pascolo 1	1	6	12	5,48	2,74	€ 745,78		Gestione AFOR	<input type="checkbox"/>	<input checked="" type="checkbox"/>
T007565	SANT'AGATA DEL BIANCO	13	6b	Pascolo Arb 2	4	76	8	17,21	12,29	€ 2 342,13		Gestione AFOR	<input type="checkbox"/>	<input checked="" type="checkbox"/>
T007527	SANT'AGATA DEL BIANCO	13	7	Semin Arb 3	1	18	70	27,59	11,03	€ 3 754,76		Gestione AFOR	<input type="checkbox"/>	<input checked="" type="checkbox"/>
T007534	SANT'AGATA DEL BIANCO	13	8	Pascolo 1	6	25	70	32,31	16,16	€ 4 397,11		Gestione AFOR	<input type="checkbox"/>	<input checked="" type="checkbox"/>
T007538	SANT'AGATA DEL BIANCO	13	9	Pascolo 1	7	60	40	39,27	19,64	€ 5 344,30		Gestione AFOR	<input type="checkbox"/>	<input checked="" type="checkbox"/>
T007536	SANT'AGATA DEL BIANCO	13	93	Pascolo 1	7	60	40	39,27	19,64	€ 5 344,30			<input type="checkbox"/>	<input checked="" type="checkbox"/>
T007539	SANT'AGATA DEL BIANCO	2	1	Pascolo Arb 1	5	38	70	41,73	27,82	€ 5 679,09		Gestione AFOR	<input type="checkbox"/>	<input checked="" type="checkbox"/>
T007540	SANT'AGATA DEL BIANCO	2	10	Pascolo Arb 1	1	75	30	13,58	9,05	€ 1 848,12		Gestione AFOR	<input type="checkbox"/>	<input checked="" type="checkbox"/>
T007541	SANT'AGATA DEL BIANCO	2	11	Pascolo Arb 1		36	20	2,80	1,87	€ 381,06		Gestione AFOR	<input type="checkbox"/>	<input checked="" type="checkbox"/>
T007542	SANT'AGATA DEL BIANCO	2	12	Pascolo Arb 1	8	83	70	68,46	45,64	€ 9 316,80		Gestione AFOR	<input type="checkbox"/>	<input checked="" type="checkbox"/>
T007543	SANT'AGATA DEL BIANCO	2	13	Pascolo Arb 1	2	41	30	18,69	12,46	€ 2 543,54		Gestione AFOR	<input type="checkbox"/>	<input checked="" type="checkbox"/>
T007544	SANT'AGATA DEL BIANCO	2	2	Pascolo Arb 1		53	0	4,11	2,74	€ 559,33		Gestione AFOR	<input type="checkbox"/>	<input checked="" type="checkbox"/>
T007567	SANT'AGATA DEL BIANCO	2	3a	Pascolo 1		10	25	0,53	0,26	€ 72,13		Gestione AFOR	<input type="checkbox"/>	<input checked="" type="checkbox"/>
T007568	SANT'AGATA DEL BIANCO	2	3b	Pascolo Arb 1	9	14	45	70,84	47,23	€ 9 640,70		Gestione AFOR	<input type="checkbox"/>	<input checked="" type="checkbox"/>
T007545	SANT'AGATA DEL BIANCO	2	4	Pascolo Arb 1	36	66	80	284,06	189,37	€ 38 658,07		Gestione AFOR	<input type="checkbox"/>	<input checked="" type="checkbox"/>
T007546	SANT'AGATA DEL BIANCO	2	5	Pascolo Arb 1		20	90	1,62	1,08	€ 220,47		Gestione AFOR	<input type="checkbox"/>	<input checked="" type="checkbox"/>
T007547	SANT'AGATA DEL BIANCO	2	6	Seminativo 4		4	80	0,62	0,35	€ 84,38		Gestione AFOR	<input type="checkbox"/>	<input checked="" type="checkbox"/>
T007548	SANT'AGATA DEL BIANCO	2	7	Pascolo Arb 1		15	40	1,19	0,80	€ 161,95		Gestione AFOR	<input type="checkbox"/>	<input checked="" type="checkbox"/>
T007549	SANT'AGATA DEL BIANCO	2	8	Pascolo Arb 1	1	63	80	12,69	8,46	€ 1 727,00		Gestione AFOR	<input type="checkbox"/>	<input checked="" type="checkbox"/>
T007550	SANT'AGATA DEL BIANCO	2	9	Pascolo Arb 1		19	70	1,53	1,02	€ 208,22		Gestione AFOR	<input type="checkbox"/>	<input checked="" type="checkbox"/>
<b>80</b>	<b>Totali per Comune</b>									<b>€ 453 262,64</b>				
T007569	SANT'ALESSIO IN ASPROMONTE	2	240	Pascolo Cesp	15	83	0	32,70	40,88	€ 4 450,18		Gestione AFOR	<input type="checkbox"/>	<input checked="" type="checkbox"/>
<b>1</b>	<b>Totali per Comune</b>									<b>€ 4 450,18</b>				
T007570	SANT'EUFEMIA D'ASPROMONTE	15	22	Bosco Alto 3	8	30	0	64,30	25,72	€ 8 750,66		Gestione AFOR	<input type="checkbox"/>	<input checked="" type="checkbox"/>
T007571	SANT'EUFEMIA D'ASPROMONTE	15	26	Bosco Alto 2	2	72	0	42,14	8,43	€ 5 734,88		Gestione AFOR	<input type="checkbox"/>	<input checked="" type="checkbox"/>
<b>2</b>	<b>Totali per Comune</b>									<b>€ 14 485,55</b>				
T008617	SANT'ILARIO DELLO IONIO	10	409	Agrumeto 1		1	70	8,07	2,55	€ 1 098,26			<input type="checkbox"/>	<input checked="" type="checkbox"/>
T008618	SANT'ILARIO DELLO IONIO	10	410	Agrumeto 1		3	70	17,56	5,54	€ 2 389,76			<input type="checkbox"/>	<input checked="" type="checkbox"/>
T008605	SANT'ILARIO DELLO IONIO	10	415	Agrumeto 1			10	0,47	0,15	€ 63,96	Atto pubblico del 01/02/02		<input type="checkbox"/>	<input checked="" type="checkbox"/>
T008606	SANT'ILARIO DELLO IONIO	10	416	Area Rurale			20	-00	-00	€ 0,00	Atto pubblico del 01/02/02		<input type="checkbox"/>	<input checked="" type="checkbox"/>
T008607	SANT'ILARIO DELLO IONIO	10	417	Agrumeto 1		2	10	10,09	3,15	€ 1 373,16	Atto pubblico del 01/02/02		<input type="checkbox"/>	<input checked="" type="checkbox"/>
T008615	SANT'ILARIO DELLO IONIO	10	421	Vigneto 1		1	30	2,15	0,97	€ 292,60			<input type="checkbox"/>	<input checked="" type="checkbox"/>

ID TERRENO	Comune	Foglio	Particella	Coltura	ha	a	ca	Reddito Dominicale	Reddito Agrario	Valore 2014	Provenienza	Destinazione d'uso	Pat. Disponibile	Pat. Indisponibile
T008616	SANT'ILARIO DELLO IONIO	10	422	Agrumeto 1		1	80	8,54	2,70	€ 1 162,22			<input type="checkbox"/>	<input checked="" type="checkbox"/>
T008604	SANT'ILARIO DELLO IONIO	10	428	Agrumeto 1			35	1,66	0,52	€ 225,91	Atto pubblico del 01/02/02		<input type="checkbox"/>	<input checked="" type="checkbox"/>
T008612	SANT'ILARIO DELLO IONIO	10	429	Agrumeto 1			65	3,09	0,97	€ 420,52			<input type="checkbox"/>	<input checked="" type="checkbox"/>
T008609	SANT'ILARIO DELLO IONIO	10	559	Uliveto 2		1	80	1,07	0,65	€ 145,62			<input type="checkbox"/>	<input checked="" type="checkbox"/>
T008611	SANT'ILARIO DELLO IONIO	10	561	Uliveto 2		1	30	0,77	0,47	€ 104,79			<input type="checkbox"/>	<input checked="" type="checkbox"/>
T008619	SANT'ILARIO DELLO IONIO	11	244	Agrumeto 1		1	80	8,54	2,70	€ 1 162,22			<input type="checkbox"/>	<input checked="" type="checkbox"/>
T008614	SANT'ILARIO DELLO IONIO	11	246	Agrumeto 1		3	90	18,51	5,84	€ 2 519,05			<input type="checkbox"/>	<input checked="" type="checkbox"/>
T008613	SANT'ILARIO DELLO IONIO	13	148	Agrumeto 1		2	0	9,49	3,00	€ 1 291,51			<input type="checkbox"/>	<input checked="" type="checkbox"/>
T008620	SANT'ILARIO DELLO IONIO	13	150	Uliveto 1		2	60	2,15	0,94	€ 292,60			<input type="checkbox"/>	<input checked="" type="checkbox"/>
T008621	SANT'ILARIO DELLO IONIO	13	151	Uliveto 1		1	0	0,83	0,36	€ 112,96			<input type="checkbox"/>	<input checked="" type="checkbox"/>
T008805	SANT'ILARIO DELLO IONIO	13	179	Uliveto 1		3	0	2,48	1,08	€ 337,51			<input type="checkbox"/>	<input checked="" type="checkbox"/>
T008804	SANT'ILARIO DELLO IONIO	13	180	Agrumeto 1			75	3,60	1,12	€ 489,93			<input type="checkbox"/>	<input checked="" type="checkbox"/>
T008806	SANT'ILARIO DELLO IONIO	13	181	Uliveto 2			90	1,21	0,63	€ 164,67			<input type="checkbox"/>	<input checked="" type="checkbox"/>
T008608	SANT'ILARIO DELLO IONIO	15	185	Agrumeto 1		1	10	4,97	1,65	€ 676,37	Atto pubblico del 01/02/02		<input type="checkbox"/>	<input checked="" type="checkbox"/>
<b>20</b>	<b>Totali per Comune</b>									<b>€ 14 323,60</b>				
T007578	SANTO STEFANO IN ASPROMONTE	11	502	Castagneto 1		17	40	7,64	1,80	€ 1 039,74			<input type="checkbox"/>	<input checked="" type="checkbox"/>
T007572	SANTO STEFANO IN ASPROMONTE	12	292	Castagneto 3		15	0	3,49	1,01	€ 474,96			<input type="checkbox"/>	<input checked="" type="checkbox"/>
T007573	SANTO STEFANO IN ASPROMONTE	12	295	Castagneto 3		24	98	5,81	1,68	€ 790,69			<input type="checkbox"/>	<input checked="" type="checkbox"/>
T007574	SANTO STEFANO IN ASPROMONTE	12	297	Pascolo		3	72	0,33	0,10	€ 44,91			<input type="checkbox"/>	<input checked="" type="checkbox"/>
T007575	SANTO STEFANO IN ASPROMONTE	12	299	Pascolo			48	0,04	0,01	€ 5,44			<input type="checkbox"/>	<input checked="" type="checkbox"/>
T007576	SANTO STEFANO IN ASPROMONTE	12	300	Castagneto 3		4	63	1,08	0,31	€ 146,98			<input type="checkbox"/>	<input checked="" type="checkbox"/>
T007577	SANTO STEFANO IN ASPROMONTE	12	302	Castagneto 3		1	6	0,25	0,07	€ 34,02			<input type="checkbox"/>	<input checked="" type="checkbox"/>
T007580	SANTO STEFANO IN ASPROMONTE	13	5	Bosco Alto	89	3	90	643,79	275,91	€ 87 614,16		Gestione AFOR	<input type="checkbox"/>	<input checked="" type="checkbox"/>
T007581	SANTO STEFANO IN ASPROMONTE	13	6	Bosco Ceduo 2	12	33	40	191,10	76,44	€ 26 007,03		Gestione AFOR	<input type="checkbox"/>	<input checked="" type="checkbox"/>
T007582	SANTO STEFANO IN ASPROMONTE	14	1	Pascolo	12	22	60	107,34	31,57	€ 14 608,03		Gestione AFOR	<input type="checkbox"/>	<input checked="" type="checkbox"/>
T007583	SANTO STEFANO IN ASPROMONTE	14	105	Bosco Alto	3	30	40	23,89	10,24	€ 3 251,22		Gestione AFOR	<input type="checkbox"/>	<input checked="" type="checkbox"/>
T007586	SANTO STEFANO IN ASPROMONTE	14	354	Pascolo	48	65	90	427,21	125,65	€ 58 139,52			<input type="checkbox"/>	<input checked="" type="checkbox"/>
T007584	SANTO STEFANO IN ASPROMONTE	14	8	Bosco Alto	36	69	40	265,31	113,71	€ 36 106,36		Gestione AFOR	<input type="checkbox"/>	<input checked="" type="checkbox"/>
T007585	SANTO STEFANO IN ASPROMONTE	14	9	Bosco Alto	185	26	40	1 339,53	574,09	€ 182 298,25		Gestione AFOR	<input type="checkbox"/>	<input checked="" type="checkbox"/>
T007579	SANTO STEFANO IN ASPROMONTE	16	25	Orto Arb Irr		13	25	23,95	12,32	€ 3 259,38			<input type="checkbox"/>	<input checked="" type="checkbox"/>
<b>15</b>	<b>Totali per Comune</b>									<b>€ 413 820,69</b>				
T007587	SCILLA	51	5	Bosco Alto	2	60	0	18,80	8,06	€ 2 558,51		Gestione AFOR	<input type="checkbox"/>	<input checked="" type="checkbox"/>

ID TERRENO	Comune	Foglio	Particella	Coltura	ha	a	ca	Reddito Dominicale	Reddito Agrario	Valore 2014	Provenienza	Destinazione d'uso	Pat. Disponibile	Pat. Indisponibile	
T006931	SCILLA	7	53	Vigneto 3		3	93	3,45	2,23	€ 0,00	ex Casmez (valore di perizia)	Conc. Cons. Turistico Scilla	<input checked="" type="checkbox"/>	<input type="checkbox"/>	
T006932	SCILLA	7	54	Vigneto 4		5	55	2,58	2,29	€ 0,00	ex Casmez (valore di perizia)	Conc. Cons. Turistico Scilla	<input checked="" type="checkbox"/>	<input type="checkbox"/>	
T006933	SCILLA	7	55	Vigneto 3		10	50	9,22	5,97	€ 0,00	ex Casmez (valore di perizia)	Conc. Cons. Turistico Scilla	<input checked="" type="checkbox"/>	<input type="checkbox"/>	
T006934	SCILLA	7	56	Vigneto 3		3	73	3,27	2,12	€ 0,00	ex Casmez (valore di perizia)	Conc. Cons. Turistico Scilla	<input checked="" type="checkbox"/>	<input type="checkbox"/>	
T006928	SCILLA	7	57	Vigneto 3		5	60	4,92	3,18	€ 0,00	ex Casmez (valore di perizia rif. A. ma. 220)	Conc. Cons. Turistico Scilla	<input checked="" type="checkbox"/>	<input type="checkbox"/>	
T006925	SCILLA	7	579	Vigneto 3		28	60	25,11	16,25	€ 0,00	ex Casmez (valore di perizia rif. A. ma. 1500)	Conc. Cons. Turistico Scilla	<input checked="" type="checkbox"/>	<input type="checkbox"/>	
T006927	SCILLA	7	588	Vigneto 3		1	20	1,05	0,68	€ 0,00	ex Casmez (valore di perizia rif. A. ma. 40)	Conc. Cons. Turistico Scilla	<input checked="" type="checkbox"/>	<input type="checkbox"/>	
T006926	SCILLA	7	592	Vigneto 3		5	20	4,57	2,95	€ 0,00	ex Casmez (valore di perizia rif. A. ma. 250)	Conc. Cons. Turistico Scilla	<input checked="" type="checkbox"/>	<input type="checkbox"/>	
T006930	SCILLA	7	593	Vigneto 3		5	35	4,70	3,04	€ 0,00	ex Casmez (valore di perizia)	Conc. Cons. Turistico Scilla	<input checked="" type="checkbox"/>	<input type="checkbox"/>	
T006929	SCILLA	7	595	Vigneto 3		4	58	4,02	2,60	€ 130 520,29	(val. di perizia rif. Alle particelle 52, 54, 55, 56, 57)	Conc. Cons. Turistico Scilla	<input checked="" type="checkbox"/>	<input type="checkbox"/>	
<b>11</b>	<b>Totali per Comune</b>										<b>€ 133 078,80</b>				
T007588	SINOPOLI	16	37	Pascolo 1		1	43	0,10	0,04	€ 13,61			<input type="checkbox"/>	<input checked="" type="checkbox"/>	
T007589	SINOPOLI	16	39	Pascolo 1			10	0,01	-00	€ 1,36			<input type="checkbox"/>	<input checked="" type="checkbox"/>	
T007590	SINOPOLI	16	41	Bosco Alto		9	91	0,77	0,31	€ 104,79			<input type="checkbox"/>	<input checked="" type="checkbox"/>	
T007591	SINOPOLI	16	44	Bosco Alto		30	67	2,38	0,95	€ 323,90			<input type="checkbox"/>	<input checked="" type="checkbox"/>	
T007592	SINOPOLI	16	46	Bosco Alto		1	48	0,11	0,05	€ 14,97			<input type="checkbox"/>	<input checked="" type="checkbox"/>	
T007593	SINOPOLI	16	48	Bosco Alto		3	27	0,25	0,10	€ 34,02			<input type="checkbox"/>	<input checked="" type="checkbox"/>	
T007594	SINOPOLI	16	49	Bosco Alto		5	38	0,42	0,17	€ 57,16			<input type="checkbox"/>	<input checked="" type="checkbox"/>	
T007595	SINOPOLI	16	51	Bosco Alto		13	43	1,04	0,42	€ 141,53			<input type="checkbox"/>	<input checked="" type="checkbox"/>	
T007596	SINOPOLI	16	53	Bosco Alto		10	47	0,81	0,32	€ 110,23			<input type="checkbox"/>	<input checked="" type="checkbox"/>	
T007597	SINOPOLI	16	56	Bosco Alto		4	72	0,37	0,15	€ 50,35			<input type="checkbox"/>	<input checked="" type="checkbox"/>	
T007598	SINOPOLI	16	58	Bosco Alto		3	43	0,27	0,11	€ 36,74			<input type="checkbox"/>	<input checked="" type="checkbox"/>	
T007599	SINOPOLI	18	3	Pascolo Cesp	7	30	30	56,58	18,86	€ 7 700,04		Gestione AFOR	<input type="checkbox"/>	<input checked="" type="checkbox"/>	
T007600	SINOPOLI	18	4	Bosco Alto	58	36	0	452,11	180,84	€ 61 528,19		Gestione AFOR	<input type="checkbox"/>	<input checked="" type="checkbox"/>	
T007601	SINOPOLI	18	5	Bosco Alto	45	37	60	351,52	140,61	€ 47 838,78		Gestione AFOR	<input type="checkbox"/>	<input checked="" type="checkbox"/>	
T007602	SINOPOLI	18	6	Bosco Alto	24	38	40	188,90	75,56	€ 25 707,63		Gestione AFOR	<input type="checkbox"/>	<input checked="" type="checkbox"/>	
<b>15</b>	<b>Totali per Comune</b>										<b>€ 143 663,32</b>				
T007603	STAITI	1	1	Bosco Alto		37	90	1,96	0,59	€ 266,74		Gestione AFOR	<input type="checkbox"/>	<input checked="" type="checkbox"/>	
T007604	STAITI	1	2	Bosco Alto		64	40	3,33	1,00	€ 453,18		Gestione AFOR	<input type="checkbox"/>	<input checked="" type="checkbox"/>	
T007605	STAITI	1	3	Bosco Alto	68	43	0	353,41	106,02	€ 48 095,99		Gestione AFOR	<input type="checkbox"/>	<input checked="" type="checkbox"/>	
T007606	STAITI	1	4	Bosco Alto	19	77	90	102,15	30,65	€ 13 901,72		Gestione AFOR	<input type="checkbox"/>	<input checked="" type="checkbox"/>	
T007607	STAITI	2	1	Bosco Alto	56	26	10	290,56	87,17	€ 39 542,66		Gestione AFOR	<input type="checkbox"/>	<input checked="" type="checkbox"/>	

ID TERRENO	Comune	Foglio	Particella	Coltura	ha	a	ca	Reddito Dominicale	Reddito Agrario	Valore 2014	Provenienza	Destinazione d'uso	Pat. Disponibile	Pat. Indisponibile
T007608	STAITI	2	2	Bosco Alto		29	30	1,51	0,45	€ 205,50		Gestione AFOR	<input type="checkbox"/>	<input checked="" type="checkbox"/>
T007609	STAITI	2	3	Querceto 2		3	0	0,15	0,03	€ 20,41		Gestione AFOR	<input type="checkbox"/>	<input checked="" type="checkbox"/>
T007610	STAITI	2	4	Bosco Alto	2	23	30	11,53	3,46	€ 1 569,13		Gestione AFOR	<input type="checkbox"/>	<input checked="" type="checkbox"/>
T007611	STAITI	2	5	Pascolo		7	30	0,26	0,08	€ 35,38		Gestione AFOR	<input type="checkbox"/>	<input checked="" type="checkbox"/>
T007612	STAITI	2	7	Bosco Alto		18	20	0,94	0,28	€ 127,93		Gestione AFOR	<input type="checkbox"/>	<input checked="" type="checkbox"/>
T007613	STAITI	3	53	Bosco Alto	3	63	0	18,75	5,62	€ 2 551,71		Gestione AFOR	<input type="checkbox"/>	<input checked="" type="checkbox"/>
T007614	STAITI	3	55	Bosco Alto	12	51	80	64,65	19,40	€ 8 798,30		Gestione AFOR	<input type="checkbox"/>	<input checked="" type="checkbox"/>
T009824	STAITI	3	6	Pascolo	4	45	0	16,09	4,60	€ 2 189,71		Gestione AFOR	<input type="checkbox"/>	<input checked="" type="checkbox"/>
T009825	STAITI	3	7	Bosco Alto	2	14	40	11,07	3,32	€ 1 506,53		Gestione AFOR	<input type="checkbox"/>	<input checked="" type="checkbox"/>
T009826	STAITI	3	8	Querceto 2	3	15	40	16,29	3,26	€ 2 216,93		Gestione AFOR	<input type="checkbox"/>	<input checked="" type="checkbox"/>
T009827	STAITI	4	1	Pascolo Arb 1	4	4	20	31,31	20,88	€ 4 261,02		Gestione AFOR	<input type="checkbox"/>	<input checked="" type="checkbox"/>
T009828	STAITI	4	2	Fabbr Rurale		5	50	-00	-00	€ 0,00		Gestione AFOR	<input type="checkbox"/>	<input checked="" type="checkbox"/>
T009829	STAITI	4	3	Pascolo Cesp	2	21	30	11,43	5,71	€ 1 555,52		Gestione AFOR	<input type="checkbox"/>	<input checked="" type="checkbox"/>
T009830	STAITI	4	4	Bosco Alto	7	77	30	40,14	12,04	€ 5 462,70		Gestione AFOR	<input type="checkbox"/>	<input checked="" type="checkbox"/>
T009831	STAITI	4	6	Pascolo Arb 1	1	38	20	10,71	7,14	€ 1 457,54		Gestione AFOR	<input type="checkbox"/>	<input checked="" type="checkbox"/>
T007615	STAITI	4	7	Pascolo Cesp	42	11	90	217,53	108,76	€ 29 603,92		Gestione AFOR	<input type="checkbox"/>	<input checked="" type="checkbox"/>
T007616	STAITI	5	1	Bosco Alto	1	22	50	6,33	1,90	€ 861,46		Gestione AFOR	<input type="checkbox"/>	<input checked="" type="checkbox"/>
T007617	STAITI	5	10	Pascolo Cesp	29	94	30	154,64	77,32	€ 21 045,14		Gestione AFOR	<input type="checkbox"/>	<input checked="" type="checkbox"/>
T007618	STAITI	5	2	Seminativo 3	1	3	80	21,44	13,40	€ 2 917,80		Gestione AFOR	<input type="checkbox"/>	<input checked="" type="checkbox"/>
T007619	STAITI	5	3	Bosco Alto	17	61	60	90,98	27,29	€ 12 381,58		Gestione AFOR	<input type="checkbox"/>	<input checked="" type="checkbox"/>
T007620	STAITI	5	4	Bosco Alto		45	40	2,34	0,70	€ 318,45		Gestione AFOR	<input type="checkbox"/>	<input checked="" type="checkbox"/>
T007621	STAITI	5	5	Bosco Alto		10	70	0,55	0,17	€ 74,85		Gestione AFOR	<input type="checkbox"/>	<input checked="" type="checkbox"/>

<b>27</b>	<b>Totali per Comune</b>									<b>€ 201 421,78</b>				
<b>1692</b>	<b>TOTALI PER PROVINCIA</b>							<b>€ 98 002,20</b>	<b>€ 42 833,27</b>	<b>€ 14 304 409,09</b>				



# Valore Terreni Provincia di REGGIO CALABRIA

Regione Calabria  
Dipartimento Bilancio e Patrimonio  
Settore 4 - Demanio e Patrimonio

N° TERRENI PER COMUNE	COMUNE	Reddito Dominicale	Valore 2014
1	AFRICO	€ 0,00	€ 0,00
27	ANTONIMINA	€ 3 677,56	€ 500 483,56
13	ARDORE	€ 68,59	€ 9 334,50
28	BAGALADI	€ 1 365,85	€ 185 880,17
15	BAGNARA CALABRA	€ 51,16	€ 6 962,43
7	BIANCO	€ 37,57	€ 5 112,95
35	BIVONGI	€ 2 912,89	€ 396 418,70
91	BOVA	€ 1 973,52	€ 268 578,71
53	BOVA MARINA	€ 60,12	€ 320 562,95
50	BRANCALEONE	€ 62,05	€ 8 444,46
6	BRUZZANO ZEFFIRO	€ 28,85	€ 3 926,23
24	CAMINI	€ 40,93	€ 5 570,21
17	CAMPO CALABRO	€ 38,81	€ 130 002,37
18	CANOLO	€ 1 649,79	€ 224 521,91
4	CARAFFA DEL BIANCO	€ 37,85	€ 5 151,05
31	CARDETO	€ 1 419,52	€ 193 184,18
17	CASIGNANA	€ 2 027,94	€ 275 984,79
15	CAULONIA	€ 33,72	€ 4 589,00
59	CIMINA'	€ 6 502,03	€ 884 869,09

<b>N° TERRENI PER COMUNE</b>	<b>COMUNE</b>	<b>Reddito Dominicale</b>	<b>Valore 2014</b>
27	CITTANOVA	€ 2 185,53	€ 297 431,41
14	CONDOFURI	€ 201,35	€ 27 401,96
15	COSOLETO	€ 4 804,07	€ 653 791,67
10	DELIANUOVA	€ 676,23	€ 92 028,95
6	FIUMARA	€ 815,00	€ 110 914,33
43	GERACE	€ 4 891,41	€ 665 677,87
7	GROTTERIA	€ 30,08	€ 4 093,62
3	LAUREANA DI BORRELLO	€ 3,05	€ 415,08
2	LOCRI	€ 43,27	€ 5 888,67
141	MAMMOLA	€ 4 611,45	€ 627 577,78
29	MARTONE	€ 3 075,42	€ 418 537,61
13	MELICUCCO	€ 22,78	€ 3 100,16
30	MOLOCHIO	€ 8 048,93	€ 1 099 689,05
1	MONASTERACE	€ 6,54	€ 890,04
2	MONTEBELLO IONICO	€ 1,77	€ 240,88
12	OPPIDO MAMERTINA	€ 1 364,12	€ 185 644,73
11	PALIZZI	€ 272,49	€ 37 083,49
85	REGGIO CALABRIA	€ 11 189,15	€ 1 926 688,94
43	ROCCAFORTE DEL GRECO	€ 6 608,17	€ 899 313,81
1	ROCCELLA IONICA	€ 1,41	€ 191,89
56	ROGHUDI	€ 1 064,52	€ 144 871,81
128	ROSARNO	€ 1 138,89	€ 154 992,91



<b>N° TERRENI PER COMUNE</b>	<b>COMUNE</b>	<b>Reddito Dominicale</b>	<b>Valore 2014</b>
82	SAMO	€ 2 219,00	€ 301 986,38
6	SAN FERDINANDO	€ 75,64	€ 10 293,94
19	SAN GIOVANNI DI GERACE	€ 2 407,54	€ 327 645,02
12	SAN LORENZO	€ 336,88	€ 45 846,40
207	SAN LUCA	€ 10 607,78	€ 1 443 489,45
5	SAN ROBERTO	€ 77,87	€ 10 597,42
80	SANT'AGATA DEL BIANCO	€ 3 330,58	€ 453 262,64
1	SANT'ALESSIO IN ASPROMONTE	€ 32,70	€ 4 450,18
2	SANT'EUFEMIA D'ASPROMONTE	€ 106,44	€ 14 485,55
20	SANT'ILARIO DELLO IONIO	€ 105,25	€ 14 323,60
15	SANTO STEFANO IN ASPROMONTE	€ 3 040,76	€ 413 820,69
11	SCILLA	€ 81,69	€ 133 078,80
15	SINOPOLI	€ 1 055,64	€ 143 663,32
27	STAITI	€ 1 480,05	€ 201 421,78
<b>1692</b>		<b>€ 98 002,20</b>	<b>€ 14 304 409,09</b>

# Regione Calabria

*Dipartimento 4 - Bilancio e Patrimonio*

*Settore 4 - Demanio e Patrimonio Immobiliare*

*Inventario dei Beni Demaniali e Patrimoniali - Anno 2014*  
*11 - Terreni provincia di Vibo Valentia*



# Elenco Terreni Provincia di VIBO VALENTIA

Regione Calabria  
Dipartimento Bilancio e Patrimonio  
Settore 4 - Demanio e Patrimonio

ID TERRENO	Comune	Foglio	Particella	Coltura	ha	a	ca	Reddito Dominicale	Reddito Agrario	Valore 2014	Provenienza	Destinazione d'uso	Pat. Disponibile	Pat. Indisponibile
T008442	ACQUARO	26	874	Semin Irrig 2			40	0,14	0,05	€ 19,05		Dip.LL.PP. Acquedotti	<input type="checkbox"/>	<input checked="" type="checkbox"/>
T008443	ACQUARO	26	877	Semin Irrig 2		4	30	1,55	0,56	€ 210,94		Dip.LL.PP. Acquedotti	<input type="checkbox"/>	<input checked="" type="checkbox"/>
T008444	ACQUARO	26	880	Pascolo 2		0	90	0,04	0,02	€ 5,44		Dip.LL.PP. Acquedotti	<input type="checkbox"/>	<input checked="" type="checkbox"/>
T008445	ACQUARO	26	883	Seminativo 3		0	32	0,06	0,03	€ 8,17		Dip.LL.PP. Acquedotti	<input type="checkbox"/>	<input checked="" type="checkbox"/>
T008446	ACQUARO	26	886	Seminativo 3		0	30	0,05	0,03	€ 6,80		Dip.LL.PP. Acquedotti	<input type="checkbox"/>	<input checked="" type="checkbox"/>
T008447	ACQUARO	26	889	Seminativo 3		0	20	0,04	0,02	€ 5,44		Dip.LL.PP. Acquedotti	<input type="checkbox"/>	<input checked="" type="checkbox"/>
T008448	ACQUARO	26	892	Seminativo 3		2	20	0,40	0,20	€ 54,44		Dip.LL.PP. Acquedotti	<input type="checkbox"/>	<input checked="" type="checkbox"/>
T008449	ACQUARO	26	895	Seminativo 3			96	0,17	0,09	€ 23,14		Dip.LL.PP. Acquedotti	<input type="checkbox"/>	<input checked="" type="checkbox"/>
T008450	ACQUARO	26	898	Seminativo 3			90	0,16	0,08	€ 21,77		Dip.LL.PP. Acquedotti	<input type="checkbox"/>	<input checked="" type="checkbox"/>
T008451	ACQUARO	26	901	Seminativo 3		1	40	0,25	0,13	€ 34,02		Dip.LL.PP. Acquedotti	<input type="checkbox"/>	<input checked="" type="checkbox"/>
T008452	ACQUARO	26	904	Pascolo Cesp		1	0	0,06	0,03	€ 8,17		Dip.LL.PP. Acquedotti	<input type="checkbox"/>	<input checked="" type="checkbox"/>
T008453	ACQUARO	26	907	Seminativo 3			70	0,13	0,07	€ 17,69		Dip.LL.PP. Acquedotti	<input type="checkbox"/>	<input checked="" type="checkbox"/>
T008454	ACQUARO	26	910	Pascolo 2		1	50	0,07	0,03	€ 9,53		Dip.LL.PP. Acquedotti	<input type="checkbox"/>	<input checked="" type="checkbox"/>
T008455	ACQUARO	26	913	Pascolo 2			3	-00	-00	€ 0,00		Dip.LL.PP. Acquedotti	<input type="checkbox"/>	<input checked="" type="checkbox"/>
T008456	ACQUARO	27	607	Seminativo 3		6	40	1,16	0,59	€ 157,87		Dip. LL.PP. Acquedotti	<input type="checkbox"/>	<input checked="" type="checkbox"/>
T008457	ACQUARO	27	610	Pascolo Cesp			60	0,03	0,02	€ 4,08		Dip. LL.PP. Acquedotti	<input type="checkbox"/>	<input checked="" type="checkbox"/>
T008458	ACQUARO	27	612	Seminativo 3		5	20	0,94	0,48	€ 127,93		Dip. LL.PP. Acquedotti	<input type="checkbox"/>	<input checked="" type="checkbox"/>
T008459	ACQUARO	27	615	Pascolo Cesp		1	60	0,09	0,04	€ 12,25		Dip. LL.PP. Acquedotti	<input type="checkbox"/>	<input checked="" type="checkbox"/>
T008460	ACQUARO	27	618	Seminativo 3		2	40	0,43	0,22	€ 58,52		Dip. LL.PP. Acquedotti	<input type="checkbox"/>	<input checked="" type="checkbox"/>
T008461	ACQUARO	27	621	Seminativo 3			60	0,11	0,06	€ 14,97		Dip. LL.PP. Acquedotti	<input type="checkbox"/>	<input checked="" type="checkbox"/>
T008462	ACQUARO	27	624	Seminativo 3			80	0,14	0,07	€ 19,05		Dip. LL.PP. Acquedotti	<input type="checkbox"/>	<input checked="" type="checkbox"/>
T008463	ACQUARO	27	627	Seminativo 3		1	10	0,20	0,10	€ 27,22		Dip. LL.PP. Acquedotti	<input type="checkbox"/>	<input checked="" type="checkbox"/>
T008464	ACQUARO	27	630	Seminativo 3		3	60	0,65	0,33	€ 88,46		Dip. LL.PP. Acquedotti	<input type="checkbox"/>	<input checked="" type="checkbox"/>
T008465	ACQUARO	27	633	Seminativo 3		1	0	0,18	0,09	€ 24,50		Dip. LL.PP. Acquedotti	<input type="checkbox"/>	<input checked="" type="checkbox"/>
T008466	ACQUARO	27	636	Pascolo 2		1	40	0,07	0,03	€ 9,53		Dip. LL.PP. Acquedotti	<input type="checkbox"/>	<input checked="" type="checkbox"/>
T008467	ACQUARO	27	639	Semin Irrig 2			80	0,29	0,10	€ 39,47		Dip. LL.PP. Acquedotti	<input type="checkbox"/>	<input checked="" type="checkbox"/>
T008468	ACQUARO	27	643	Semin Irrig 2		4	70	1,70	0,61	€ 231,36		Dip. LL.PP. Acquedotti	<input type="checkbox"/>	<input checked="" type="checkbox"/>
T008469	ACQUARO	27	646	Semin Irrig 2		1	60	0,58	0,21	€ 78,93		Dip. LL.PP. Acquedotti	<input type="checkbox"/>	<input checked="" type="checkbox"/>
T008470	ACQUARO	27	649	Semin Irrig 2			30	0,11	0,04	€ 14,97		Dip. LL.PP. Acquedotti	<input type="checkbox"/>	<input checked="" type="checkbox"/>
T008471	ACQUARO	27	652	Seminativo 3		1	20	0,22	0,11	€ 29,94		Dip. LL.PP. Acquedotti	<input type="checkbox"/>	<input checked="" type="checkbox"/>

ID TERRENO	Comune	Foglio	Particella	Coltura	ha	a	ca	Reddito Dominicale	Reddito Agrario	Valore 2014	Provenienza	Destinazione d'uso	Pat. Disponibile	Pat. Indisponibile
T008472	ACQUARO	27	655	Semin Irrig 2		1	0	0,36	0,13	€ 48,99		Dip. LL.PP. Acquedotti	<input type="checkbox"/>	<input checked="" type="checkbox"/>
T008473	ACQUARO	27	658	Semin Irrig 2			90	0,33	0,12	€ 44,91		Dip. LL.PP. Acquedotti	<input type="checkbox"/>	<input checked="" type="checkbox"/>
T008474	ACQUARO	27	661	Vigneto 3			10	0,06	0,04	€ 8,17		Dip. LL.PP. Acquedotti	<input type="checkbox"/>	<input checked="" type="checkbox"/>
T008475	ACQUARO	27	663	Vigneto 3			5	0,04	0,02	€ 5,44		Dip. LL.PP. Acquedotti	<input type="checkbox"/>	<input checked="" type="checkbox"/>
T008476	ACQUARO	27	665	Semin Irrig 2			30	0,11	0,04	€ 14,97		Dip. LL.PP. Acquedotti	<input type="checkbox"/>	<input checked="" type="checkbox"/>
T008477	ACQUARO	27	668	Semin Irrig 2			30	0,11	0,04	€ 14,97		Dip. LL.PP. Acquedotti	<input type="checkbox"/>	<input checked="" type="checkbox"/>
T008478	ACQUARO	27	671	Semin Irrig 2		1	50	0,54	0,19	€ 73,49		Dip. LL.PP. Acquedotti	<input type="checkbox"/>	<input checked="" type="checkbox"/>
T008479	ACQUARO	27	675	Semin Irrig 2		1	0	0,36	0,13	€ 48,99		Dip. LL.PP. Acquedotti	<input type="checkbox"/>	<input checked="" type="checkbox"/>
T008480	ACQUARO	27	678	Semin Irrig 2		2	0	0,72	0,26	€ 97,99		Dip. LL.PP. Acquedotti	<input type="checkbox"/>	<input checked="" type="checkbox"/>
T008481	ACQUARO	27	681	Semin Irrig 2			35	0,13	0,05	€ 17,69		Dip. LL.PP. Acquedotti	<input type="checkbox"/>	<input checked="" type="checkbox"/>
T008482	ACQUARO	27	684	Area Rurale			10	-00	-00	€ 0,00		Dip. LL.PP. Acquedotti	<input type="checkbox"/>	<input checked="" type="checkbox"/>
T008483	ACQUARO	28	540	Pascolo 2			5	-00	-00	€ 0,00		Dip. LL.PP. Acquedotti	<input type="checkbox"/>	<input checked="" type="checkbox"/>
T008484	ACQUARO	28	542	Pascolo 2			30	0,01	0,01	€ 1,36		Dip. LL.PP. Acquedotti	<input type="checkbox"/>	<input checked="" type="checkbox"/>
T008485	ACQUARO	28	545	Semin Irrig 2		4	0	1,32	0,52	€ 179,64		Dip. LL.PP. Acquedotti	<input type="checkbox"/>	<input checked="" type="checkbox"/>
T008486	ACQUARO	28	548	Vigneto 2			80	0,70	0,39	€ 95,26		Dip. LL.PP. Acquedotti	<input type="checkbox"/>	<input checked="" type="checkbox"/>
T008487	ACQUARO	28	551	Vigneto 2		3	90	3,30	1,91	€ 449,10		Dip. LL.PP. Acquedotti	<input type="checkbox"/>	<input checked="" type="checkbox"/>
T008488	ACQUARO	28	554	Semin Irrig 2		2	50	0,90	0,32	€ 122,48		Dip. LL.PP. Acquedotti	<input type="checkbox"/>	<input checked="" type="checkbox"/>
T008489	ACQUARO	28	557	Semin Irrig 2		2	30	0,83	0,30	€ 112,96		Dip. LL.PP. Acquedotti	<input type="checkbox"/>	<input checked="" type="checkbox"/>
T008490	ACQUARO	28	561	Semin Irrig 1		2	60	1,48	0,67	€ 201,42		Dip. LL.PP. Acquedotti	<input type="checkbox"/>	<input checked="" type="checkbox"/>
T008491	ACQUARO	28	564	Pascolo Cesp		1	60	0,09	0,04	€ 12,25		Dip. LL.PP. Acquedotti	<input type="checkbox"/>	<input checked="" type="checkbox"/>
T008492	ACQUARO	28	567	Pascolo 2			35	0,02	0,01	€ 2,72		Dip. LL.PP. Acquedotti	<input type="checkbox"/>	<input checked="" type="checkbox"/>
T008493	ACQUARO	28	570	Pascolo Cesp		2	70	0,15	0,07	€ 20,41		Dip. LL.PP. Acquedotti	<input type="checkbox"/>	<input checked="" type="checkbox"/>
T008494	ACQUARO	28	573	Pascolo Cesp		2	0	0,11	0,05	€ 14,97		Dip. LL.PP. Acquedotti	<input type="checkbox"/>	<input checked="" type="checkbox"/>
T008495	ACQUARO	28	576	Semin Irrig 2			85	0,31	0,11	€ 42,19		Dip. LL.PP. Acquedotti	<input type="checkbox"/>	<input checked="" type="checkbox"/>
T008496	ACQUARO	28	579	Semin Irrig 2			85	0,31	0,11	€ 42,19		Dip. LL.PP. Acquedotti	<input type="checkbox"/>	<input checked="" type="checkbox"/>
T008497	ACQUARO	28	582	Vigneto 2			20	0,18	0,10	€ 24,50		Dip. LL.PP. Acquedotti	<input type="checkbox"/>	<input checked="" type="checkbox"/>
T008498	ACQUARO	28	585	Seminativo 3			85	0,15	0,08	€ 20,41		Dip. LL.PP. Acquedotti	<input type="checkbox"/>	<input checked="" type="checkbox"/>
T008499	ACQUARO	28	588	Seminativo 3			60	0,11	0,06	€ 14,97		Dip. LL.PP. Acquedotti	<input type="checkbox"/>	<input checked="" type="checkbox"/>
T008500	ACQUARO	28	591	Seminativo 3			75	0,14	0,07	€ 19,05		Dip. LL.PP. Acquedotti	<input type="checkbox"/>	<input checked="" type="checkbox"/>
T008501	ACQUARO	29	289	Seminativo 2		2	0	0,57	0,21	€ 77,57		Dip. LL.PP. Acquedotti	<input type="checkbox"/>	<input checked="" type="checkbox"/>
T008502	ACQUARO	29	292	Semin Irrig 2			60	0,22	0,08	€ 29,94		Dip. LL.PP. Acquedotti	<input type="checkbox"/>	<input checked="" type="checkbox"/>
T008503	ACQUARO	29	295	Semin Irrig 2		4	30	1,55	0,56	€ 210,94		Dip. LL.PP. Acquedotti	<input type="checkbox"/>	<input checked="" type="checkbox"/>

ID TERRENO	Comune	Foglio	Particella	Coltura	ha	a	ca	Reddito Dominicale	Reddito Agrario	Valore 2014	Provenienza	Destinazione d'uso	Pat. Disponibile	Pat. Indisponibile	
T008504	ACQUARO	29	298	Semin Irrig 2		1	90	0,69	0,25	€ 93,90		Dip. LL.PP. Acquedotti	<input type="checkbox"/>	<input checked="" type="checkbox"/>	
T008505	ACQUARO	29	301	Semin Irrig 2			95	0,34	0,12	€ 46,27		Dip. LL.PP. Acquedotti	<input type="checkbox"/>	<input checked="" type="checkbox"/>	
T008506	ACQUARO	29	304	Semin Irrig 2			15	0,05	0,02	€ 6,80		Dip. LL.PP. Acquedotti	<input type="checkbox"/>	<input checked="" type="checkbox"/>	
T008507	ACQUARO	29	306	Semin Irrig 2			70	0,25	0,09	€ 34,02		Dip. LL.PP. Acquedotti	<input type="checkbox"/>	<input checked="" type="checkbox"/>	
T008508	ACQUARO	29	309	Semin Irrig 2		3	10	1,12	0,40	€ 152,42		Dip. LL.PP. Acquedotti	<input type="checkbox"/>	<input checked="" type="checkbox"/>	
T008509	ACQUARO	29	312	Semin Irrig 2		1	0	0,36	0,13	€ 48,99		Dip. LL.PP. Acquedotti	<input type="checkbox"/>	<input checked="" type="checkbox"/>	
T008510	ACQUARO	29	315	Bosco Ceduo 3		1	20	0,03	0,04	€ 4,08		Dip. LL.PP. Acquedotti	<input type="checkbox"/>	<input checked="" type="checkbox"/>	
T008511	ACQUARO	29	318	Bosco Ceduo 3		1	60	0,04	0,05	€ 5,44		Dip. LL.PP. Acquedotti	<input type="checkbox"/>	<input checked="" type="checkbox"/>	
T008512	ACQUARO	29	321	Bosco Ceduo 3		1	60	0,04	0,05	€ 5,44		Dip. LL.PP. Acquedotti	<input type="checkbox"/>	<input checked="" type="checkbox"/>	
T008513	ACQUARO	29	325	Pascolo Cesp			60	0,03	0,02	€ 4,08		Dip. LL.PP. Acquedotti	<input type="checkbox"/>	<input checked="" type="checkbox"/>	
T008514	ACQUARO	29	326	Pascolo Cesp			25	0,01	0,01	€ 1,36		Dip. LL.PP. Acquedotti	<input type="checkbox"/>	<input checked="" type="checkbox"/>	
T008515	ACQUARO	29	329	Pascolo Cesp		3	40	0,19	0,09	€ 25,86		Dip. LL.PP. Acquedotti	<input type="checkbox"/>	<input checked="" type="checkbox"/>	
T008516	ACQUARO	29	332	Pascolo Cesp		1	70	0,10	0,04	€ 13,61		Dip. LL.PP. Acquedotti	<input type="checkbox"/>	<input checked="" type="checkbox"/>	
T008517	ACQUARO	29	334	Bosco Ceduo 3			65	0,02	0,02	€ 2,72		Dip. LL.PP. Acquedotti	<input type="checkbox"/>	<input checked="" type="checkbox"/>	
T008518	ACQUARO	29	335	Bosco Ceduo 3		1	10	0,03	0,03	€ 4,08		Dip. LL.PP. Acquedotti	<input type="checkbox"/>	<input checked="" type="checkbox"/>	
T008519	ACQUARO	30	445	Semin Irrig 3		3	40	0,88	0,35	€ 119,76		Dip. LL.PP. Acquedotti	<input type="checkbox"/>	<input checked="" type="checkbox"/>	
T008520	ACQUARO	30	448	Vigneto 2		1	0	0,88	0,49	€ 119,76		Dip. LL.PP. Acquedotti	<input type="checkbox"/>	<input checked="" type="checkbox"/>	
T008521	ACQUARO	30	451	Semin Irrig 3			80	0,21	0,08	€ 28,58		Dip. LL.PP. Acquedotti	<input type="checkbox"/>	<input checked="" type="checkbox"/>	
T008522	ACQUARO	30	454	Semin Irrig 3		2	80	0,72	0,29	€ 97,99		Dip. LL.PP. Acquedotti	<input type="checkbox"/>	<input checked="" type="checkbox"/>	
T008523	ACQUARO	30	457	Semin Irrig 3			35	0,09	0,04	€ 12,25		Dip. LL.PP. Acquedotti	<input type="checkbox"/>	<input checked="" type="checkbox"/>	
T008524	ACQUARO	30	460	Semin Irrig 3			80	0,21	0,08	€ 28,58		Dip. LL.PP. Acquedotti	<input type="checkbox"/>	<input checked="" type="checkbox"/>	
T008525	ACQUARO	30	463	Semin Irrig 3			90	0,23	0,09	€ 31,30		Dip. LL.PP. Acquedotti	<input type="checkbox"/>	<input checked="" type="checkbox"/>	
T008526	ACQUARO	30	466	Semin Irrig 3		1	60	0,41	0,17	€ 55,80		Dip. LL.PP. Acquedotti	<input type="checkbox"/>	<input checked="" type="checkbox"/>	
T008527	ACQUARO	30	469	Semin Irrig 3		1	50	0,35	0,15	€ 47,63		Dip. LL.PP. Acquedotti	<input type="checkbox"/>	<input checked="" type="checkbox"/>	
T008528	ACQUARO	30	473	Bosco Ceduo 3		1	60	0,04	0,05	€ 5,44		Dip. LL.PP. Acquedotti	<input type="checkbox"/>	<input checked="" type="checkbox"/>	
T008529	ACQUARO	30	476	Pascolo Cesp		5	10	0,29	0,13	€ 39,47		Dip. LL.PP. Acquedotti	<input type="checkbox"/>	<input checked="" type="checkbox"/>	
T008530	ACQUARO	30	479	Semin Irrig 3			70	0,18	0,05	€ 24,50		Dip. LL.PP. Acquedotti	<input type="checkbox"/>	<input checked="" type="checkbox"/>	
T008531	ACQUARO	30	482	Bosco Ceduo 3			50	0,01	0,02	€ 1,36		Dip. LL.PP. Acquedotti	<input type="checkbox"/>	<input checked="" type="checkbox"/>	
<b>90</b>	<b>Totali per Comune</b>										<b>€ 4 495,09</b>				
T007624	BROGNATURO	11	15	Seminativo 3		79	50	8,21	4,52	€ 1 117,31			<input type="checkbox"/>	<input checked="" type="checkbox"/>	
T007625	BROGNATURO	11	16	Pascolo Cesp	1	6	40	2,75	2,75	€ 374,25			<input type="checkbox"/>	<input checked="" type="checkbox"/>	
T007626	BROGNATURO	11	36	Seminativo 3		18	80	1,94	1,07	€ 264,02			<input type="checkbox"/>	<input checked="" type="checkbox"/>	

ID TERRENO	Comune	Foglio	Particella	Coltura	ha	a	ca	Reddito Dominicale	Reddito Agrario	Valore 2014	Provenienza	Destinazione d'uso	Pat. Disponibile	Pat. Indisponibile
T007627	BROGNATURO	11	37	Pascolo 1		29	90	1,54	1,39	€ 209,58			<input type="checkbox"/>	<input checked="" type="checkbox"/>
T007628	BROGNATURO	6	80	Pascolo Cesp	1	21	80	3,15	3,15	€ 428,69			<input type="checkbox"/>	<input checked="" type="checkbox"/>
T007629	BROGNATURO	6	85	Pascolo Cesp	1	24	60	3,22	3,22	€ 438,21			<input type="checkbox"/>	<input checked="" type="checkbox"/>
T007630	BROGNATURO	6	87	Seminativo 3		83	50	8,62	4,74	€ 1 173,11			<input type="checkbox"/>	<input checked="" type="checkbox"/>
T007631	BROGNATURO	6	88	Pascolo Cesp		93	70	2,42	2,42	€ 329,34			<input type="checkbox"/>	<input checked="" type="checkbox"/>
<b>8</b>	<b>Totali per Comune</b>									<b>€ 4 334,50</b>				
T007632	CESSANITI	10	141	Seminativo 2		11	90	3,38	1,54	€ 459,99			<input type="checkbox"/>	<input checked="" type="checkbox"/>
T007633	CESSANITI	10	142	Seminativo 2		22	90	6,50	2,96	€ 884,59			<input type="checkbox"/>	<input checked="" type="checkbox"/>
T007634	CESSANITI	10	404	Uliveto 1		89	70	67,17	39,38	€ 9 141,25			<input type="checkbox"/>	<input checked="" type="checkbox"/>
T007635	CESSANITI	10	405	Uliveto 1		14	40	10,78	6,32	€ 1 467,06			<input type="checkbox"/>	<input checked="" type="checkbox"/>
T007636	CESSANITI	10	409	Uliveto 2		6	60	3,41	2,73	€ 464,07			<input type="checkbox"/>	<input checked="" type="checkbox"/>
T007637	CESSANITI	10	411	Uliveto 2			14	0,07	0,06	€ 9,53			<input type="checkbox"/>	<input checked="" type="checkbox"/>
T007638	CESSANITI	10	412	Uliveto 2			66	0,34	0,27	€ 46,27			<input type="checkbox"/>	<input checked="" type="checkbox"/>
T007639	CESSANITI	10	415	Pascolo Arb		4	40	0,45	0,23	€ 61,24			<input type="checkbox"/>	<input checked="" type="checkbox"/>
T007640	CESSANITI	10	417	Pascolo Arb		55	30	5,71	2,86	€ 777,08			<input type="checkbox"/>	<input checked="" type="checkbox"/>
T007641	CESSANITI	10	420	Pascolo Arb		35	30	3,63	1,82	€ 494,01			<input type="checkbox"/>	<input checked="" type="checkbox"/>
T007642	CESSANITI	10	435	Seminativo 2		42	0	0,12	0,05	€ 16,33			<input type="checkbox"/>	<input checked="" type="checkbox"/>
T007643	CESSANITI	10	438	Uliveto 2		1	40	0,72	0,58	€ 97,99			<input type="checkbox"/>	<input checked="" type="checkbox"/>
T007644	CESSANITI	10	441	Uliveto 2		1	40	0,72	0,58	€ 97,99			<input type="checkbox"/>	<input checked="" type="checkbox"/>
T007645	CESSANITI	10	447	Seminativo 3		2	10	0,33	0,16	€ 44,91			<input type="checkbox"/>	<input checked="" type="checkbox"/>
T007646	CESSANITI	10	448	Seminativo 3		1	40	0,22	0,11	€ 29,94			<input type="checkbox"/>	<input checked="" type="checkbox"/>
T007647	CESSANITI	10	450	Pascolo Arb		5	80	0,60	0,30	€ 81,65			<input type="checkbox"/>	<input checked="" type="checkbox"/>
T007648	CESSANITI	10	451	Pascolo Arb		5	80	0,60	0,30	€ 81,65			<input type="checkbox"/>	<input checked="" type="checkbox"/>
T007649	CESSANITI	10	453	Seminativo 3		5	0	0,77	0,39	€ 104,79			<input type="checkbox"/>	<input checked="" type="checkbox"/>
<b>18</b>	<b>Totali per Comune</b>									<b>€ 14 360,34</b>				
T008532	DINAMI	39	731	Semin Arb 2		8	50	3,07	1,10	€ 417,80		Dip. LL.PP. Acquedotti	<input type="checkbox"/>	<input checked="" type="checkbox"/>
T008533	DINAMI	39	735	Pascolo 1			90	0,07	0,05	€ 9,53		Dip. LL.PP. Acquedotti	<input type="checkbox"/>	<input checked="" type="checkbox"/>
T008534	DINAMI	39	738	Seminativo 1		10	80	5,02	1,95	€ 683,18		Dip. LL.PP. Acquedotti	<input type="checkbox"/>	<input checked="" type="checkbox"/>
T008535	DINAMI	39	741	Semin Irrig Arb 1			40	0,24	0,12	€ 32,66		Dip. LL.PP. Acquedotti	<input type="checkbox"/>	<input checked="" type="checkbox"/>
T008536	DINAMI	39	743	Fabbr Rurale		1	40	-00	-00	€ 0,00		Dip. LL.PP. Acquedotti	<input type="checkbox"/>	<input checked="" type="checkbox"/>
T008537	DINAMI	39	746	Semin Irrig Arb 1			45	0,26	0,14	€ 35,38		Dip. LL.PP. Acquedotti	<input type="checkbox"/>	<input checked="" type="checkbox"/>
T008538	DINAMI	39	749	Semin Irrig 1			30	0,15	0,08	€ 20,41		Dip. LL.PP. Acquedotti	<input type="checkbox"/>	<input checked="" type="checkbox"/>

ID TERRENO	Comune	Foglio	Particella	Coltura	ha	a	ca	Reddito Dominicale	Reddito Agrario	Valore 2014	Provenienza	Destinazione d'uso	Pat. Disponibile	Pat. Indisponibile
T008539	DINAMI	39	751	Vigneto 2			15	0,11	0,07	€ 14,97		Dip. LL.PP. Acquedotti	<input type="checkbox"/>	<input checked="" type="checkbox"/>
T008540	DINAMI	39	753	Semin Irrig 1		3	20	1,65	0,83	€ 224,55		Dip. LL.PP. Acquedotti	<input type="checkbox"/>	<input checked="" type="checkbox"/>
T008541	DINAMI	39	756	Semin Irrig 1		1	65	0,82	0,43	€ 111,59		Dip. LL.PP. Acquedotti	<input type="checkbox"/>	<input checked="" type="checkbox"/>
T008542	DINAMI	39	759	Semin Irrig 1		1	75	0,87	0,45	€ 118,40		Dip. LL.PP. Acquedotti	<input type="checkbox"/>	<input checked="" type="checkbox"/>
T008543	DINAMI	39	762	Semin Irrig 1		4	65	2,31	1,20	€ 314,37		Dip. LL.PP. Acquedotti	<input type="checkbox"/>	<input checked="" type="checkbox"/>
T008544	DINAMI	40	152	Semin Irrig 3		1	30	0,30	0,13	€ 40,83		Dip. LL.PP. Acquedotti	<input type="checkbox"/>	<input checked="" type="checkbox"/>
T008545	DINAMI	40	155	Seminativo 3			50	0,10	0,05	€ 13,61		Dip. LL.PP. Acquedotti	<input type="checkbox"/>	<input checked="" type="checkbox"/>
T008546	DINAMI	40	158	Seminativo 2		6	90	2,14	0,89	€ 291,24		Dip. LL.PP. Acquedotti	<input type="checkbox"/>	<input checked="" type="checkbox"/>
T008547	DINAMI	40	161	Seminativo 2		3	90	1,21	0,50	€ 164,67		Dip. LL.PP. Acquedotti	<input type="checkbox"/>	<input checked="" type="checkbox"/>
T008548	DINAMI	40	164	Pascolo Cesp			80	0,04	0,02	€ 5,44		Dip. LL.PP. Acquedotti	<input type="checkbox"/>	<input checked="" type="checkbox"/>
T008549	DINAMI	40	167	Semin Arb 1			5	0,02	0,01	€ 2,72		Dip. LL.PP. Acquedotti	<input type="checkbox"/>	<input checked="" type="checkbox"/>
T008550	DINAMI	41	102	Semin Irrig Arb 1		2	60	1,61	0,83	€ 219,11		Dip. LL.PP. Acquedotti	<input type="checkbox"/>	<input checked="" type="checkbox"/>
T008551	DINAMI	41	105	Bosco Ceduo 3			40	0,01	0,01	€ 1,36		Dip. LL.PP. Acquedotti	<input type="checkbox"/>	<input checked="" type="checkbox"/>
T008552	DINAMI	41	108	Seminativo 3		8	30	1,71	0,86	€ 232,72		Dip. LL.PP. Acquedotti	<input type="checkbox"/>	<input checked="" type="checkbox"/>
T008553	DINAMI	41	111	Semin Irrig Arb 3		1	0	0,34	0,13	€ 46,27		Dip. LL.PP. Acquedotti	<input type="checkbox"/>	<input checked="" type="checkbox"/>
T008554	DINAMI	41	114	Pascolo Cesp			30	0,02	0,01	€ 2,72		Dip. LL.PP. Acquedotti	<input type="checkbox"/>	<input checked="" type="checkbox"/>
T008555	DINAMI	41	117	Seminativo 2		1	30	0,40	0,17	€ 54,44		Dip. LL.PP. Acquedotti	<input type="checkbox"/>	<input checked="" type="checkbox"/>
T008556	DINAMI	41	120	Semin Irrig 3		1	20	0,28	0,12	€ 38,11		Dip. LL.PP. Acquedotti	<input type="checkbox"/>	<input checked="" type="checkbox"/>
T008557	DINAMI	41	123	Pascolo 2			50	0,03	0,01	€ 4,08		Dip. LL.PP. Acquedotti	<input type="checkbox"/>	<input checked="" type="checkbox"/>
T008558	DINAMI	41	125	Seminativo 3		4	0	0,83	0,41	€ 112,96		Dip. LL.PP. Acquedotti	<input type="checkbox"/>	<input checked="" type="checkbox"/>
T008559	DINAMI	41	95	Bosco Ceduo 3		5	50	0,17	0,17	€ 23,14		Dip. LL.PP. Acquedotti	<input type="checkbox"/>	<input checked="" type="checkbox"/>
T008560	DINAMI	41	99	Bosco Ceduo 3			90	0,03	0,03	€ 4,08		Dip. LL.PP. Acquedotti	<input type="checkbox"/>	<input checked="" type="checkbox"/>
T008561	DINAMI	42	220	Pascolo Cesp		1	20	0,06	0,03	€ 8,17		Dip. LL.PP. Acquedotti	<input type="checkbox"/>	<input checked="" type="checkbox"/>
T008562	DINAMI	42	223	Seminativo 2		1	50	0,46	0,19	€ 62,60		Dip. LL.PP. Acquedotti	<input type="checkbox"/>	<input checked="" type="checkbox"/>
T008563	DINAMI	43	66	Seminativo 1		6	60	3,07	1,19	€ 417,80		Dip. LL.PP. Acquedotti	<input type="checkbox"/>	<input checked="" type="checkbox"/>
T008564	DINAMI	43	69	Bosco Ceduo 3		1	20	0,04	0,04	€ 5,44		Dip. LL.PP. Acquedotti	<input type="checkbox"/>	<input checked="" type="checkbox"/>
<b>33</b>	<b>Totali per Comune</b>									<b>€ 3 734,34</b>			<input type="checkbox"/>	<input checked="" type="checkbox"/>
T007650	FABRIZIA	1	24	Bosco Alto 1	1	46	80	12,89	4,55	€ 1 754,22			<input type="checkbox"/>	<input checked="" type="checkbox"/>
T007651	FABRIZIA	1	25	Bosco Ceduo 2	5	65	80	55,52	17,53	€ 7 555,78			<input type="checkbox"/>	<input checked="" type="checkbox"/>
T007652	FABRIZIA	1	29	Bosco Ceduo 2	16	30	70	160,02	50,53	€ 21 777,31			<input type="checkbox"/>	<input checked="" type="checkbox"/>
T007653	FABRIZIA	1	30	Bosco Ceduo 2	1	38	90	13,63	4,30	€ 1 854,92			<input type="checkbox"/>	<input checked="" type="checkbox"/>
T007654	FABRIZIA	1	31	Bosco Alto 1	46	32	30	406,71	143,54	€ 55 349,65			<input type="checkbox"/>	<input checked="" type="checkbox"/>

ID TERRENO	Comune	Foglio	Particella	Coltura	ha	a	ca	Reddito Dominicale	Reddito Agrario	Valore 2014	Provenienza	Destinazione d'uso	Pat. Disponibile	Pat. Indisponibile
T007655	FABRIZIA	1	32	Bosco Alto 1		84	40	7,41	2,62	€ 1 008,44			<input type="checkbox"/>	<input checked="" type="checkbox"/>
T007656	FABRIZIA	1	33	Bosco Alto 2		94	10	5,35	2,92	€ 728,09			<input type="checkbox"/>	<input checked="" type="checkbox"/>
T007657	FABRIZIA	1	34	Bosco Ceduo 1	4	20	10	65,09	13,02	€ 8 858,18			<input type="checkbox"/>	<input checked="" type="checkbox"/>
T007658	FABRIZIA	1	35	Bosco Alto 2	2	38	30	13,54	7,38	€ 1 842,67			<input type="checkbox"/>	<input checked="" type="checkbox"/>
T007659	FABRIZIA	1	37	Bosco Ceduo 2		4	50	0,44	0,14	€ 59,88			<input type="checkbox"/>	<input checked="" type="checkbox"/>
T007660	FABRIZIA	16	1	Bosco Ceduo 1	9	89	60	153,33	30,67	€ 20 866,86			<input type="checkbox"/>	<input checked="" type="checkbox"/>
T007661	FABRIZIA	16	2	Bosco Alto 2	24	85	10	141,18	77,01	€ 19 213,36			<input type="checkbox"/>	<input checked="" type="checkbox"/>
T007662	FABRIZIA	16	3	Bosco Ceduo 1	4	88	10	75,62	15,12	€ 10 291,22			<input type="checkbox"/>	<input checked="" type="checkbox"/>
T007663	FABRIZIA	18	13	Bosco Ceduo 1	10	13	70	157,06	31,41	€ 21 374,48			<input type="checkbox"/>	<input checked="" type="checkbox"/>
T007664	FABRIZIA	18	14	Bosco Ceduo 1	3	64	20	56,43	11,29	€ 7 679,63			<input type="checkbox"/>	<input checked="" type="checkbox"/>
T007665	FABRIZIA	18	7	Pascolo 2		3	0	0,08	0,03	€ 10,89			<input type="checkbox"/>	<input checked="" type="checkbox"/>
T007666	FABRIZIA	2	4	Bosco Alto 2		1	50	0,09	0,05	€ 12,25			<input type="checkbox"/>	<input checked="" type="checkbox"/>
T007667	FABRIZIA	2	48	Bosco Alto 1	16	69	0	146,53	51,72	€ 19 941,44			<input type="checkbox"/>	<input checked="" type="checkbox"/>
T007668	FABRIZIA	2	49	Bosco Ceduo 1	1	55	50	24,09	4,82	€ 3 278,44			<input type="checkbox"/>	<input checked="" type="checkbox"/>
T007669	FABRIZIA	2	50	Bosco Alto 2	10	32	0	58,63	31,98	€ 7 979,03			<input type="checkbox"/>	<input checked="" type="checkbox"/>
T007670	FABRIZIA	2	51	Bosco Alto 2	37	66	70	213,99	116,72	€ 29 122,16			<input type="checkbox"/>	<input checked="" type="checkbox"/>
T007671	FABRIZIA	2	52	Bosco Ceduo 1	4	23	50	65,62	13,12	€ 8 930,30			<input type="checkbox"/>	<input checked="" type="checkbox"/>
T007672	FABRIZIA	2	53	Bosco Ceduo 1		44	0	6,82	1,36	€ 928,14			<input type="checkbox"/>	<input checked="" type="checkbox"/>
T007673	FABRIZIA	2	54	Bosco Ceduo 1		66	10	10,24	2,05	€ 1 393,57			<input type="checkbox"/>	<input checked="" type="checkbox"/>
T007674	FABRIZIA	2	55	Bosco Ceduo 1	1	45	10	22,48	4,50	€ 3 059,33			<input type="checkbox"/>	<input checked="" type="checkbox"/>
T007675	FABRIZIA	2	56	Bosco Ceduo 1	1	9	70	17,00	3,40	€ 2 313,55			<input type="checkbox"/>	<input checked="" type="checkbox"/>
T007676	FABRIZIA	3	1	Bosco Alto 2	3	89	20	22,11	12,06	€ 3 008,98			<input type="checkbox"/>	<input checked="" type="checkbox"/>
T007677	FABRIZIA	3	2	Bosco Ceduo 1	2	49	50	38,66	7,73	€ 5 261,29			<input type="checkbox"/>	<input checked="" type="checkbox"/>
T007678	FABRIZIA	3	3	Bosco Alto 2	4	68	40	26,61	14,51	€ 3 621,39			<input type="checkbox"/>	<input checked="" type="checkbox"/>
T007679	FABRIZIA	3	304	Bosco Ceduo 1		4	50	0,70	0,14	€ 95,26			<input type="checkbox"/>	<input checked="" type="checkbox"/>
T007680	FABRIZIA	3	4	Bosco Alto 2		62	10	3,53	1,92	€ 480,40			<input type="checkbox"/>	<input checked="" type="checkbox"/>
T007681	FABRIZIA	4	1	Bosco Ceduo 1		28	50	4,42	0,88	€ 601,52			<input type="checkbox"/>	<input checked="" type="checkbox"/>
T007682	FABRIZIA	4	2	Bosco Alto 2	6	59	0	37,44	20,42	€ 5 095,25			<input type="checkbox"/>	<input checked="" type="checkbox"/>
T007683	FABRIZIA	4	217	Bosco Ceduo 1		88	0	0,14	0,03	€ 19,05			<input type="checkbox"/>	<input checked="" type="checkbox"/>
T007684	FABRIZIA	4	218	Bosco Ceduo 1		1	50	0,23	0,03	€ 31,30			<input type="checkbox"/>	<input checked="" type="checkbox"/>
T007685	FABRIZIA	4	219	Bosco Ceduo 1		11	0	1,70	0,34	€ 231,36			<input type="checkbox"/>	<input checked="" type="checkbox"/>
T007686	FABRIZIA	4	220	Bosco Ceduo 1		14	60	2,26	0,45	€ 307,57			<input type="checkbox"/>	<input checked="" type="checkbox"/>



ID TERRENO	Comune	Foglio	Particella	Coltura	ha	a	ca	Reddito Dominicale	Reddito Agrario	Valore 2014	Provenienza	Destinazione d'uso	Pat. Disponibile	Pat. Indisponibile
T007687	FABRIZIA	4	221	Bosco Ceduo 1		5	0	0,77	0,15	€ 104,79			<input type="checkbox"/>	<input checked="" type="checkbox"/>
T007688	FABRIZIA	4	222	Bosco Ceduo 1		17	90	2,77	0,55	€ 376,97			<input type="checkbox"/>	<input checked="" type="checkbox"/>
T007689	FABRIZIA	4	223	Bosco Ceduo 1			32	0,05	0,01	€ 6,80			<input type="checkbox"/>	<input checked="" type="checkbox"/>
T007690	FABRIZIA	4	224	Bosco Ceduo 1		14	0	2,17	0,43	€ 295,32			<input type="checkbox"/>	<input checked="" type="checkbox"/>
T007691	FABRIZIA	4	225	Bosco Ceduo 1			60	0,09	0,02	€ 12,25			<input type="checkbox"/>	<input checked="" type="checkbox"/>
T007692	FABRIZIA	4	226	Bosco Alto 2		3	20	0,18	0,10	€ 24,50			<input type="checkbox"/>	<input checked="" type="checkbox"/>
T007693	FABRIZIA	4	227	Bosco Alto 2			50	0,03	0,02	€ 4,08			<input type="checkbox"/>	<input checked="" type="checkbox"/>
T007694	FABRIZIA	4	228	Bosco Alto 2		2	80	0,16	0,09	€ 21,77			<input type="checkbox"/>	<input checked="" type="checkbox"/>
T007695	FABRIZIA	4	229	Bosco Alto 2			50	0,03	0,02	€ 4,08			<input type="checkbox"/>	<input checked="" type="checkbox"/>
T007696	FABRIZIA	4	230	Bosco Alto 2		4	40	0,25	0,14	€ 34,02			<input type="checkbox"/>	<input checked="" type="checkbox"/>
T007697	FABRIZIA	4	231	Bosco Alto 2		10	20	0,58	0,32	€ 78,93			<input type="checkbox"/>	<input checked="" type="checkbox"/>
T007698	FABRIZIA	4	232	Bosco Alto 2			60	0,03	0,02	€ 4,08			<input type="checkbox"/>	<input checked="" type="checkbox"/>
T007699	FABRIZIA	4	26	Bosco Ceduo 1		6	52	1,01	0,20	€ 137,45			<input type="checkbox"/>	<input checked="" type="checkbox"/>
T007700	FABRIZIA	4	293	Bosco Ceduo 1	6	58	14	101,97	20,39	€ 13 877,22			<input type="checkbox"/>	<input checked="" type="checkbox"/>
T007701	FABRIZIA	4	3	Bosco Alto 2		77	10	4,38	2,39	€ 596,08			<input type="checkbox"/>	<input checked="" type="checkbox"/>
T007702	FABRIZIA	4	354	Bosco Ceduo 1			80	0,12	0,02	€ 16,33			<input type="checkbox"/>	<input checked="" type="checkbox"/>
T007703	FABRIZIA	4	4	Bosco Alto 2		13	60	0,77	0,42	€ 104,79			<input type="checkbox"/>	<input checked="" type="checkbox"/>
T007704	FABRIZIA	4	59	Bosco Alto 2	1	45	80	8,28	4,52	€ 1 126,84			<input type="checkbox"/>	<input checked="" type="checkbox"/>
T007705	FABRIZIA	4	6	Bosco Alto 2		20	40	1,16	0,63	€ 157,87			<input type="checkbox"/>	<input checked="" type="checkbox"/>
T007706	FABRIZIA	4	60	Bosco Alto 2		31	40	1,78	0,97	€ 242,24			<input type="checkbox"/>	<input checked="" type="checkbox"/>
T007707	FABRIZIA	4	7	Bosco Ceduo 1	3	10	70	48,14	9,63	€ 6 551,43			<input type="checkbox"/>	<input checked="" type="checkbox"/>
T007708	FABRIZIA	4	8	Bosco Ceduo 1	15	25	0	236,28	47,26	€ 32 155,63			<input type="checkbox"/>	<input checked="" type="checkbox"/>
T007709	FABRIZIA	4	9	Bosco Ceduo 1	1	58	0	24,48	4,90	€ 3 331,51			<input type="checkbox"/>	<input checked="" type="checkbox"/>
T007710	FABRIZIA	6	36	Bosco Ceduo 1	3	24	50	50,28	10,06	€ 6 842,67			<input type="checkbox"/>	<input checked="" type="checkbox"/>
T007711	FABRIZIA	6	37	Cast frutto 2	9	11	30	164,73	42,36	€ 22 418,30			<input type="checkbox"/>	<input checked="" type="checkbox"/>
T007712	FABRIZIA	6	38	Seminativo 1		88	10	27,30	7,73	€ 3 715,29			<input type="checkbox"/>	<input checked="" type="checkbox"/>
T007713	FABRIZIA	8	1	Bosco Ceduo 1	3	89	50	60,35	12,07	€ 8 213,10			<input type="checkbox"/>	<input checked="" type="checkbox"/>
T007714	FABRIZIA	8	10	Bosco Alto 2	43	86	90	249,22	135,94	€ 33 916,65			<input type="checkbox"/>	<input checked="" type="checkbox"/>
T007715	FABRIZIA	8	11	Bosco Ceduo 2	33	31	20	326,88	103,23	€ 44 485,49			<input type="checkbox"/>	<input checked="" type="checkbox"/>
T007716	FABRIZIA	8	12	Bosco Alto 2		71	20	4,04	2,21	€ 549,81			<input type="checkbox"/>	<input checked="" type="checkbox"/>
T007717	FABRIZIA	8	13	Bosco Alto 2		20	30	1,15	0,63	€ 156,50			<input type="checkbox"/>	<input checked="" type="checkbox"/>
T007718	FABRIZIA	8	15	Pascolo 2			82	0,02	0,01	€ 2,72			<input type="checkbox"/>	<input checked="" type="checkbox"/>

ID TERRENO	Comune	Foglio	Particella	Coltura	ha	a	ca	Reddito Dominicale	Reddito Agrario	Valore 2014	Provenienza	Destinazione d'uso	Pat. Disponibile	Pat. Indisponibile
T007719	FABRIZIA	8	16	Bosco Ceduo 1	58	35	70	904,17	180,83	€ 123 049,58			<input type="checkbox"/>	<input checked="" type="checkbox"/>
T007720	FABRIZIA	8	17	Semin Irrig Arb 1		65	0	41,96	10,07	€ 5 710,39			<input type="checkbox"/>	<input checked="" type="checkbox"/>
T007721	FABRIZIA	8	18	Bosco Ceduo 1	11	44	50	177,33	35,47	€ 24 133,05			<input type="checkbox"/>	<input checked="" type="checkbox"/>
T007722	FABRIZIA	8	19	Bosco Alto 2	29	57	70	168,03	91,65	€ 22 867,40			<input type="checkbox"/>	<input checked="" type="checkbox"/>
T007723	FABRIZIA	8	2	Bosco Alto 2	9	67	90	54,99	29,99	€ 7 483,66			<input type="checkbox"/>	<input checked="" type="checkbox"/>
T007724	FABRIZIA	8	20	Bosco Ceduo 3	11	45	30	70,98	35,49	€ 9 659,75			<input type="checkbox"/>	<input checked="" type="checkbox"/>
T007725	FABRIZIA	8	3	Seminativo 1	1	52	20	47,16	13,36	€ 6 418,06			<input type="checkbox"/>	<input checked="" type="checkbox"/>
T007726	FABRIZIA	8	4	Pascolo Arb	2	49	90	19,36	6,45	€ 2 634,73			<input type="checkbox"/>	<input checked="" type="checkbox"/>
T007727	FABRIZIA	8	42	Bosco Ceduo 1	1	73	20	26,84	5,37	€ 3 652,69			<input type="checkbox"/>	<input checked="" type="checkbox"/>
T007728	FABRIZIA	8	5	Bosco Ceduo 1	2	99	70	46,43	9,29	€ 6 318,71			<input type="checkbox"/>	<input checked="" type="checkbox"/>
T007729	FABRIZIA	8	6	Bosco Ceduo 1	1	25	90	19,51	3,90	€ 2 655,14			<input type="checkbox"/>	<input checked="" type="checkbox"/>
T007730	FABRIZIA	8	7	Bosco Alto 2	2	77	10	15,74	8,59	€ 2 142,08			<input type="checkbox"/>	<input checked="" type="checkbox"/>
T007731	FABRIZIA	8	8	Bosco Ceduo 1		20	40	3,16	0,63	€ 430,05			<input type="checkbox"/>	<input checked="" type="checkbox"/>
T007732	FABRIZIA	8	83	Bosco Alto 1	95	66	49	839,92	296,44	€ 114 305,72			<input type="checkbox"/>	<input checked="" type="checkbox"/>
T007733	FABRIZIA	8	9	Bosco Ceduo 1		52	40	8,12	1,62	€ 1 105,06			<input type="checkbox"/>	<input checked="" type="checkbox"/>
T007734	FABRIZIA	9	128	Bosco Ceduo 1		4	60	0,71	0,14	€ 96,62			<input type="checkbox"/>	<input checked="" type="checkbox"/>
T007735	FABRIZIA	9	31	Bosco Ceduo 1		65	20	10,10	2,02	€ 1 374,52			<input type="checkbox"/>	<input checked="" type="checkbox"/>
T007736	FABRIZIA	9	32	Bosco Ceduo 2		39	40	3,87	1,22	€ 526,67			<input type="checkbox"/>	<input checked="" type="checkbox"/>
T007737	FABRIZIA	9	57	Cast frutto 2	10	12	10	182,95	47,04	€ 24 897,89			<input type="checkbox"/>	<input checked="" type="checkbox"/>
T007738	FABRIZIA	9	94	Bosco Ceduo 1	22	9	90	342,40	68,48	€ 46 597,63			<input type="checkbox"/>	<input checked="" type="checkbox"/>
<b>89</b>	<b>Totali per Comune</b>									<b>€ 861 562,10</b>			<input type="checkbox"/>	<input checked="" type="checkbox"/>
T007739	FILOGASO	21	110	Pascolo		41	80	4,32	3,24	€ 587,91			<input type="checkbox"/>	<input checked="" type="checkbox"/>
T007740	FILOGASO	21	111	Seminativo 4		38	30	2,77	1,58	€ 376,97			<input type="checkbox"/>	<input checked="" type="checkbox"/>
T007741	FILOGASO	21	112	Pascolo Cesp	16	71	30	17,26	86,32	€ 2 348,93			<input type="checkbox"/>	<input checked="" type="checkbox"/>
T007742	FILOGASO	21	115	Seminativo 4		23	50	1,70	0,97	€ 231,36			<input type="checkbox"/>	<input checked="" type="checkbox"/>
T007743	FILOGASO	21	116	Pascolo	1	71	20	17,68	13,26	€ 2 406,09			<input type="checkbox"/>	<input checked="" type="checkbox"/>
T007744	FILOGASO	21	117	Pascolo Cesp		25	50	0,26	1,32	€ 35,38			<input type="checkbox"/>	<input checked="" type="checkbox"/>
T007745	FILOGASO	21	118	Seminativo 4		5	90	0,43	0,24	€ 58,52			<input type="checkbox"/>	<input checked="" type="checkbox"/>
T007746	FILOGASO	21	119	Seminativo 4		20	40	1,48	0,84	€ 201,42			<input type="checkbox"/>	<input checked="" type="checkbox"/>
T007747	FILOGASO	21	18	Pascolo	12	38	10	127,89	95,91	€ 17 404,70			<input type="checkbox"/>	<input checked="" type="checkbox"/>
T007748	FILOGASO	21	21	Incolto sterile		89	20	-00	-00	€ 0,00			<input type="checkbox"/>	<input checked="" type="checkbox"/>
T007749	FILOGASO	21	22	Seminativo 4	3	53	10	25,53	14,59	€ 3 474,41			<input type="checkbox"/>	<input checked="" type="checkbox"/>

ID TERRENO	Comune	Foglio	Particella	Coltura	ha	a	ca	Reddito Dominicale	Reddito Agrario	Valore 2014	Provenienza	Destinazione d'uso	Pat. Disponibile	Pat. Indisponibile
T007750	FILOGASO	21	23	Seminativo 4	1	27	30	9,20	5,26	€ 1 252,04			<input type="checkbox"/>	<input checked="" type="checkbox"/>
T007751	FILOGASO	21	24	Bosco Ceduo 2	8	11	30	50,28	25,14	€ 6 842,67			<input type="checkbox"/>	<input checked="" type="checkbox"/>
T007752	FILOGASO	21	25	Incolto prod		8	70	0,09	0,04	€ 12,25			<input type="checkbox"/>	<input checked="" type="checkbox"/>
T007753	FILOGASO	21	26	Uliveto 2		25	40	11,81	9,84	€ 1 607,24			<input type="checkbox"/>	<input checked="" type="checkbox"/>
T007754	FILOGASO	22	1	Pascolo	16	72	0	172,20	129,53	€ 23 434,91			<input type="checkbox"/>	<input checked="" type="checkbox"/>
T007755	FILOGASO	22	10	Uliveto 2	2	9	70	97,47	81,23	€ 13 264,81			<input type="checkbox"/>	<input checked="" type="checkbox"/>
T007756	FILOGASO	22	11	Bosco Ceduo 2		70	90	4,39	2,20	€ 597,44			<input type="checkbox"/>	<input checked="" type="checkbox"/>
T007757	FILOGASO	22	12	Seminativo 4	5	49	60	39,74	22,71	€ 5 408,26			<input type="checkbox"/>	<input checked="" type="checkbox"/>
T007758	FILOGASO	22	13	Pascolo	17	47	60	180,51	135,38	€ 24 565,82			<input type="checkbox"/>	<input checked="" type="checkbox"/>
T007759	FILOGASO	22	14	Incolto prod	3	28	80	3,40	1,70	€ 462,71			<input type="checkbox"/>	<input checked="" type="checkbox"/>
T007760	FILOGASO	22	15	Semin Arb 4		4	30	0,56	0,27	€ 76,21			<input type="checkbox"/>	<input checked="" type="checkbox"/>
T007761	FILOGASO	22	16	Pascolo Cesp		50	60	0,52	2,61	€ 70,77			<input type="checkbox"/>	<input checked="" type="checkbox"/>
T007762	FILOGASO	22	17	Bosco Ceduo 2	2	21	30	13,72	6,86	€ 1 867,17			<input type="checkbox"/>	<input checked="" type="checkbox"/>
T007763	FILOGASO	22	18	Seminativo 3	5	94	65	76,78	39,92	€ 10 449,08			<input type="checkbox"/>	<input checked="" type="checkbox"/>
T007764	FILOGASO	22	2	Incolto sterile	1	2	60	-00	-00	€ 0,00			<input type="checkbox"/>	<input checked="" type="checkbox"/>
T007765	FILOGASO	22	4	Pascolo Arb	1	33	80	12,44	6,22	€ 1 692,97			<input type="checkbox"/>	<input checked="" type="checkbox"/>
T007766	FILOGASO	22	5	Pascolo Cesp		22	80	0,24	1,18	€ 32,66			<input type="checkbox"/>	<input checked="" type="checkbox"/>
T007767	FILOGASO	22	6	Uliveto 2		23	10	10,74	8,95	€ 1 461,62			<input type="checkbox"/>	<input checked="" type="checkbox"/>
T007768	FILOGASO	22	7	Seminativo 4		24	10	1,74	1,00	€ 236,80			<input type="checkbox"/>	<input checked="" type="checkbox"/>
T007769	FILOGASO	22	8	Seminativo 4	15	94	80	115,31	65,89	€ 15 692,68			<input type="checkbox"/>	<input checked="" type="checkbox"/>
T007770	FILOGASO	22	9	Pascolo Arb	20	28	20	188,55	94,27	€ 25 660,00			<input type="checkbox"/>	<input checked="" type="checkbox"/>
T007771	FILOGASO	24	3	Bosco Ceduo 2		25	60	1,59	0,79	€ 216,39			<input type="checkbox"/>	<input checked="" type="checkbox"/>
T007772	FILOGASO	24	4	Bosco Ceduo 2		44	60	2,76	1,38	€ 375,61			<input type="checkbox"/>	<input checked="" type="checkbox"/>
T007773	FILOGASO	24	5	Pascolo Cesp		22	80	0,24	1,18	€ 32,66			<input type="checkbox"/>	<input checked="" type="checkbox"/>
T007774	FILOGASO	24	6	Pascolo	16	83	70	173,91	130,43	€ 23 667,62			<input type="checkbox"/>	<input checked="" type="checkbox"/>
T007775	FILOGASO	24	7	Uliveto 2		49	70	23,10	19,25	€ 3 143,71			<input type="checkbox"/>	<input checked="" type="checkbox"/>
T007776	FILOGASO	24	8	Pascolo	3	8	0	31,81	23,86	€ 4 329,06			<input type="checkbox"/>	<input checked="" type="checkbox"/>
T007777	FILOGASO	25	13	Bosco Ceduo 2	3	62	70	22,48	11,24	€ 3 059,33			<input type="checkbox"/>	<input checked="" type="checkbox"/>
T007778	FILOGASO	25	17	Pascolo	1	66	60	17,21	12,91	€ 2 342,13			<input type="checkbox"/>	<input checked="" type="checkbox"/>
T007779	FILOGASO	25	18	Pascolo Cesp	1	76	20	1,82	9,10	€ 247,69			<input type="checkbox"/>	<input checked="" type="checkbox"/>
T007780	FILOGASO	25	19	Bosco Ceduo 2	4	93	70	30,60	15,30	€ 4 164,39			<input type="checkbox"/>	<input checked="" type="checkbox"/>
T007781	FILOGASO	25	24	Seminativo 3	4	53	20	58,51	30,43	€ 7 962,70			<input type="checkbox"/>	<input checked="" type="checkbox"/>

ID TERRENO	Comune	Foglio	Particella	Coltura	ha	a	ca	Reddito Dominicale	Reddito Agrario	Valore 2014	Provenienza	Destinazione d'uso	Pat. Disponibile	Pat. Indisponibile
T007782	FILOGASO	25	9	Pascolo Arb	6	41	80	59,66	29,83	€ 8 119,20			<input type="checkbox"/>	<input checked="" type="checkbox"/>
<b>44</b>	<b>Totali per Comune</b>							<b>€ 219 474,28</b>						
T007784	GEROCARNE	2	150	Seminativo 2		61	20	20,54	7,90	€ 2 795,31			<input type="checkbox"/>	<input checked="" type="checkbox"/>
T007785	GEROCARNE	2	200	Seminativo 2		45	60	15,31	5,89	€ 2 083,56			<input type="checkbox"/>	<input checked="" type="checkbox"/>
T007786	GEROCARNE	2	202	Seminativo 2		53	30	17,89	6,88	€ 2 434,67			<input type="checkbox"/>	<input checked="" type="checkbox"/>
T007787	GEROCARNE	2	308	Seminativo 2		56	12	18,84	7,25	€ 2 563,96			<input type="checkbox"/>	<input checked="" type="checkbox"/>
T007789	GEROCARNE	27	114	Pascolo Cesp		14	10	0,80	0,36	€ 108,87			<input type="checkbox"/>	<input checked="" type="checkbox"/>
T007790	GEROCARNE	28	1	Bosco Ceduo 1	14	76	80	144,91	45,76	€ 19 720,98			<input type="checkbox"/>	<input checked="" type="checkbox"/>
T007791	GEROCARNE	28	12	Bosco Ceduo 1	19	82	60	194,55	61,44	€ 26 476,54			<input type="checkbox"/>	<input checked="" type="checkbox"/>
T007792	GEROCARNE	28	13	Semin Irrig 3	2	69	40	104,35	34,78	€ 14 201,12			<input type="checkbox"/>	<input checked="" type="checkbox"/>
T007793	GEROCARNE	28	14	Seminativo 3	1	10	80	25,75	11,44	€ 3 504,35			<input type="checkbox"/>	<input checked="" type="checkbox"/>
T007794	GEROCARNE	28	15	Pascolo 2		1	40	0,01	0,04	€ 1,36			<input type="checkbox"/>	<input checked="" type="checkbox"/>
T007795	GEROCARNE	28	16	Bosco Ceduo 1		56	50	5,54	1,75	€ 753,95			<input type="checkbox"/>	<input checked="" type="checkbox"/>
T007796	GEROCARNE	28	19	Semin Irrig Arb 3		68	80	30,20	8,88	€ 4 109,95			<input type="checkbox"/>	<input checked="" type="checkbox"/>
T007797	GEROCARNE	28	2	Bosco Ceduo 1	19	26	90	189,08	59,71	€ 25 732,12			<input type="checkbox"/>	<input checked="" type="checkbox"/>
T007798	GEROCARNE	28	21	Pascolo Cesp		4	50	0,26	0,12	€ 35,38			<input type="checkbox"/>	<input checked="" type="checkbox"/>
T007799	GEROCARNE	28	22	Pascolo Cesp		1	40	0,08	0,04	€ 10,89			<input type="checkbox"/>	<input checked="" type="checkbox"/>
T007800	GEROCARNE	28	23	Pascolo Cesp		6	90	0,39	0,18	€ 53,08			<input type="checkbox"/>	<input checked="" type="checkbox"/>
T007801	GEROCARNE	28	24	Pascolo Cesp		5	80	0,33	0,15	€ 44,91			<input type="checkbox"/>	<input checked="" type="checkbox"/>
T007802	GEROCARNE	28	27	Pascolo Cesp		9	20	0,52	0,24	€ 70,77			<input type="checkbox"/>	<input checked="" type="checkbox"/>
T007803	GEROCARNE	28	28	Pascolo Cesp		23	90	1,36	0,62	€ 185,08			<input type="checkbox"/>	<input checked="" type="checkbox"/>
T007804	GEROCARNE	28	29	Bosco Ceduo 1	5	21	50	51,17	16,16	€ 6 963,79			<input type="checkbox"/>	<input checked="" type="checkbox"/>
T007805	GEROCARNE	28	3	Bosco Ceduo 1	16	58	80	162,77	51,40	€ 22 151,57			<input type="checkbox"/>	<input checked="" type="checkbox"/>
T007806	GEROCARNE	28	30	Bosco Ceduo 1	1	45	20	14,25	4,50	€ 1 939,30			<input type="checkbox"/>	<input checked="" type="checkbox"/>
T007807	GEROCARNE	28	31	Pascolo Cesp			86	0,05	0,02	€ 6,80			<input type="checkbox"/>	<input checked="" type="checkbox"/>
T007808	GEROCARNE	28	32	Bosco Ceduo 1	60	9	90	589,73	186,23	€ 80 257,07			<input type="checkbox"/>	<input checked="" type="checkbox"/>
T007809	GEROCARNE	28	33	Bosco Ceduo 1	16	8	30	157,82	49,84	€ 21 477,91			<input type="checkbox"/>	<input checked="" type="checkbox"/>
T007810	GEROCARNE	28	34	Bosco Ceduo 1	46	76	0	458,84	144,90	€ 62 444,09			<input type="checkbox"/>	<input checked="" type="checkbox"/>
T007811	GEROCARNE	28	35	Bosco Ceduo 1	24	95	80	244,90	77,34	€ 33 328,74			<input type="checkbox"/>	<input checked="" type="checkbox"/>
T007812	GEROCARNE	28	36	Bosco Ceduo 1	19	23	40	188,74	59,60	€ 25 685,85			<input type="checkbox"/>	<input checked="" type="checkbox"/>
T007814	GEROCARNE	28	39	Pascolo Cesp			82	0,05	0,02	€ 6,80			<input type="checkbox"/>	<input checked="" type="checkbox"/>
T007815	GEROCARNE	28	4	Bosco Ceduo 1	15	35	60	150,68	47,58	€ 20 506,22			<input type="checkbox"/>	<input checked="" type="checkbox"/>

ID TERRENO	Comune	Foglio	Particella	Coltura	ha	a	ca	Reddito Dominicale	Reddito Agrario	Valore 2014	Provenienza	Destinazione d'uso	Pat. Disponibile	Pat. Indisponibile
T007816	GEROCARNE	28	40	Semin Irrig 3	2	24	90	87,11	29,04	€ 11 854,90			<input type="checkbox"/>	<input checked="" type="checkbox"/>
T007817	GEROCARNE	28	42	Bosco Ceduo 1	1	66	50	16,34	5,16	€ 2 223,73			<input type="checkbox"/>	<input checked="" type="checkbox"/>
T007818	GEROCARNE	28	43	Bosco Ceduo 1		87	70	8,61	2,72	€ 1 171,75			<input type="checkbox"/>	<input checked="" type="checkbox"/>
T007819	GEROCARNE	28	44	Bosco Ceduo 1	1	10	10	10,80	3,41	€ 1 469,79			<input type="checkbox"/>	<input checked="" type="checkbox"/>
T007820	GEROCARNE	28	45	Bosco Ceduo 1	12	92	10	126,79	40,04	€ 17 255,00			<input type="checkbox"/>	<input checked="" type="checkbox"/>
T007821	GEROCARNE	28	46	Bosco Ceduo 1	15	1	50	147,34	46,53	€ 20 051,68			<input type="checkbox"/>	<input checked="" type="checkbox"/>
T007822	GEROCARNE	28	47	Bosco Ceduo 1	83	94	40	823,72	260,12	€ 112 101,05			<input type="checkbox"/>	<input checked="" type="checkbox"/>
T007825	GEROCARNE	28	5	Bosco Ceduo 1	11	39	20	111,79	35,30	€ 15 213,64			<input type="checkbox"/>	<input checked="" type="checkbox"/>
T007826	GEROCARNE	28	6	Bosco Ceduo 1	7	34	20	72,09	22,75	€ 9 810,81			<input type="checkbox"/>	<input checked="" type="checkbox"/>
T007827	GEROCARNE	28	65	Seminativo 4		78	29	6,87	4,04	€ 934,95			<input type="checkbox"/>	<input checked="" type="checkbox"/>
T007828	GEROCARNE	28	68	Semin Irrig Arb 3	7	3	58	218,02	90,84	€ 29 670,60			<input type="checkbox"/>	<input checked="" type="checkbox"/>
T007829	GEROCARNE	28	7	Pascolo 2		7	80	0,04	0,20	€ 5,44			<input type="checkbox"/>	<input checked="" type="checkbox"/>
T007830	GEROCARNE	28	72	Seminativo 3	1	65	43	38,45	17,09	€ 5 232,71			<input type="checkbox"/>	<input checked="" type="checkbox"/>
T007831	GEROCARNE	28	9	Bosco Ceduo 1		23	30	2,29	0,72	€ 311,65			<input type="checkbox"/>	<input checked="" type="checkbox"/>
T007832	GEROCARNE	41	16	Bosco Ceduo 2		16	60	1,37	0,51	€ 186,45			<input type="checkbox"/>	<input checked="" type="checkbox"/>
T007833	GEROCARNE	41	30	Semin Irrig 3	4	7	40	157,80	52,60	€ 21 475,19			<input type="checkbox"/>	<input checked="" type="checkbox"/>
T007834	GEROCARNE	41	31	Bosco Ceduo 2		33	80	2,79	1,05	€ 379,69			<input type="checkbox"/>	<input checked="" type="checkbox"/>
T007835	GEROCARNE	41	32	Semin Irrig 3	4	72	60	183,06	61,02	€ 24 912,86			<input type="checkbox"/>	<input checked="" type="checkbox"/>
T007836	GEROCARNE	41	33	Fabbr Rurale		9	30	-00	-00	€ 0,00			<input type="checkbox"/>	<input checked="" type="checkbox"/>
T007837	GEROCARNE	41	34	Seminativo 4		51	0	4,48	2,63	€ 609,69			<input type="checkbox"/>	<input checked="" type="checkbox"/>
T007838	GEROCARNE	41	35	Pascolo Cesp		37	70	2,14	0,97	€ 291,24			<input type="checkbox"/>	<input checked="" type="checkbox"/>
T007839	GEROCARNE	41	36	Seminativo 4		88	70	7,79	4,58	€ 1 060,15			<input type="checkbox"/>	<input checked="" type="checkbox"/>
T007840	GEROCARNE	41	37	Pascolo 1		28	30	2,19	1,46	€ 298,04			<input type="checkbox"/>	<input checked="" type="checkbox"/>
T007841	GEROCARNE	41	38	Pascolo Cesp	6	95	0	39,48	17,95	€ 5 372,88			<input type="checkbox"/>	<input checked="" type="checkbox"/>
T007842	GEROCARNE	41	39	Bosco Ceduo 1		58	60	5,75	1,82	€ 782,52			<input type="checkbox"/>	<input checked="" type="checkbox"/>
T007843	GEROCARNE	41	40	Bosco Ceduo 1		21	40	2,10	0,66	€ 285,79			<input type="checkbox"/>	<input checked="" type="checkbox"/>
T007844	GEROCARNE	41	41	Bosco Ceduo 1		10	90	1,07	0,34	€ 145,62			<input type="checkbox"/>	<input checked="" type="checkbox"/>
T007845	GEROCARNE	41	42	Bosco Ceduo 1		3	30	0,32	0,10	€ 43,55			<input type="checkbox"/>	<input checked="" type="checkbox"/>
T007846	GEROCARNE	41	43	Bosco Ceduo 1		22	30	2,19	0,69	€ 298,04			<input type="checkbox"/>	<input checked="" type="checkbox"/>
T007847	GEROCARNE	41	44	Bosco Ceduo 1		15	60	1,53	0,48	€ 208,22			<input type="checkbox"/>	<input checked="" type="checkbox"/>
T007848	GEROCARNE	41	45	Bosco Ceduo 1		21	10	1,97	0,62	€ 268,10			<input type="checkbox"/>	<input checked="" type="checkbox"/>
T007849	GEROCARNE	41	46	Bosco Ceduo 1		47	30	4,64	1,47	€ 631,46			<input type="checkbox"/>	<input checked="" type="checkbox"/>

ID TERRENO	Comune	Foglio	Particella	Coltura	ha	a	ca	Reddito Dominicale	Reddito Agrario	Valore 2014	Provenienza	Destinazione d'uso	Pat. Disponibile	Pat. Indisponibile
T007850	GEROCARNE	41	47	Bosco Ceduo 1		9	40	0,92	0,29	€ 125,20			<input type="checkbox"/>	<input checked="" type="checkbox"/>
T007851	GEROCARNE	41	55	Seminativo 4	1	29	60	11,38	6,69	€ 1 548,72			<input type="checkbox"/>	<input checked="" type="checkbox"/>
T007852	GEROCARNE	41	57	Bosco Ceduo 1	14	24	10	139,74	44,13	€ 19 017,38			<input type="checkbox"/>	<input checked="" type="checkbox"/>
T007788	GEROCARNE	48	1	Pascolo 1	20	52	20	158,98	105,99	€ 21 635,78			<input type="checkbox"/>	<input checked="" type="checkbox"/>
T007853	GEROCARNE	48	10	Pascolo 1	18	99	20	147,13	98,09	€ 20 023,10			<input type="checkbox"/>	<input checked="" type="checkbox"/>
T007854	GEROCARNE	48	13	Pascolo 1	2	57	50	19,95	13,30	€ 2 715,02			<input type="checkbox"/>	<input checked="" type="checkbox"/>
T007855	GEROCARNE	48	14	Pascolo Cesp			12	0,01	-00	€ 1,36			<input type="checkbox"/>	<input checked="" type="checkbox"/>
T007856	GEROCARNE	48	16	Seminativo 4	1	3	90	9,12	5,37	€ 1 241,15			<input type="checkbox"/>	<input checked="" type="checkbox"/>
T007857	GEROCARNE	48	17	Seminativo 4		49	0	4,30	2,53	€ 585,19			<input type="checkbox"/>	<input checked="" type="checkbox"/>
T007858	GEROCARNE	48	18	Pascolo 1		34	60	2,68	1,79	€ 364,72			<input type="checkbox"/>	<input checked="" type="checkbox"/>
T007859	GEROCARNE	48	19	Pascolo 1	6	68	70	51,80	34,54	€ 7 049,52			<input type="checkbox"/>	<input checked="" type="checkbox"/>
T007860	GEROCARNE	48	20	Seminativo 4	2	53	40	22,25	13,09	€ 3 028,03			<input type="checkbox"/>	<input checked="" type="checkbox"/>
T007861	GEROCARNE	48	21	Pascolo 1		35	60	2,76	1,84	€ 375,61			<input type="checkbox"/>	<input checked="" type="checkbox"/>
T007862	GEROCARNE	48	22	Pascolo Cesp		3	80	0,22	0,10	€ 29,94			<input type="checkbox"/>	<input checked="" type="checkbox"/>
T007863	GEROCARNE	48	23	Pascolo Cesp		9	40	0,53	0,24	€ 72,13			<input type="checkbox"/>	<input checked="" type="checkbox"/>
T007864	GEROCARNE	48	6	Seminativo 4	1	55	70	13,76	8,04	€ 1 872,61			<input type="checkbox"/>	<input checked="" type="checkbox"/>
T007865	GEROCARNE	48	8	Seminativo 4	2	47	70	21,75	12,79	€ 2 959,98			<input type="checkbox"/>	<input checked="" type="checkbox"/>
T007866	GEROCARNE	49	1	Bosco Ceduo 1	6	90	60	67,77	21,40	€ 9 222,90			<input type="checkbox"/>	<input checked="" type="checkbox"/>
T007867	GEROCARNE	49	10	Bosco Ceduo 3		8	80	0,50	0,27	€ 68,05			<input type="checkbox"/>	<input checked="" type="checkbox"/>
T007868	GEROCARNE	49	11	Pascolo Cesp	5	41	60	30,77	13,99	€ 4 187,53			<input type="checkbox"/>	<input checked="" type="checkbox"/>
T007869	GEROCARNE	49	12	Pascolo Cesp		96	10	5,46	2,48	€ 743,06			<input type="checkbox"/>	<input checked="" type="checkbox"/>
T007870	GEROCARNE	49	13	Pascolo 1		61	60	4,77	3,18	€ 649,16			<input type="checkbox"/>	<input checked="" type="checkbox"/>
T007871	GEROCARNE	49	14	Pascolo 1	2	35	90	18,27	12,18	€ 2 486,39			<input type="checkbox"/>	<input checked="" type="checkbox"/>
T007872	GEROCARNE	49	15	Bosco Ceduo 3		55	60	3,16	1,72	€ 430,05			<input type="checkbox"/>	<input checked="" type="checkbox"/>
T007873	GEROCARNE	49	16	Bosco Ceduo 3		49	40	2,81	1,53	€ 382,42			<input type="checkbox"/>	<input checked="" type="checkbox"/>
T007874	GEROCARNE	49	17	Bosco Ceduo 3		86	90	4,94	2,69	€ 672,29			<input type="checkbox"/>	<input checked="" type="checkbox"/>
T007875	GEROCARNE	49	18	Bosco Ceduo 3		5	80	0,33	0,18	€ 44,91			<input type="checkbox"/>	<input checked="" type="checkbox"/>
T007876	GEROCARNE	49	19	Bosco Ceduo 3		32	30	1,83	1,00	€ 249,05			<input type="checkbox"/>	<input checked="" type="checkbox"/>
T007877	GEROCARNE	49	2	Pascolo 1	12	42	20	96,23	64,15	€ 13 096,06			<input type="checkbox"/>	<input checked="" type="checkbox"/>
T007878	GEROCARNE	49	20	Pascolo Cesp		2	0	0,11	0,05	€ 14,97			<input type="checkbox"/>	<input checked="" type="checkbox"/>
T007879	GEROCARNE	49	21	Pascolo Cesp		5	60	0,32	0,14	€ 43,55			<input type="checkbox"/>	<input checked="" type="checkbox"/>
T007880	GEROCARNE	49	22	Bosco Ceduo 1		16	0	1,57	0,50	€ 213,66			<input type="checkbox"/>	<input checked="" type="checkbox"/>

ID TERRENO	Comune	Foglio	Particella	Coltura	ha	a	ca	Reddito Dominicale	Reddito Agrario	Valore 2014	Provenienza	Destinazione d'uso	Pat. Disponibile	Pat. Indisponibile
T007881	GEROCARNE	49	23	Bosco Ceduo 1	4	55	80	44,73	14,12	€ 6 087,36			<input type="checkbox"/>	<input checked="" type="checkbox"/>
T007882	GEROCARNE	49	26	Pascolo 1	17	37	43	134,60	89,73	€ 18 317,88			<input type="checkbox"/>	<input checked="" type="checkbox"/>
T007883	GEROCARNE	49	4	Seminativo 4		52	90	4,64	2,73	€ 631,46			<input type="checkbox"/>	<input checked="" type="checkbox"/>
T007884	GEROCARNE	49	5	Pascolo 1	18	19	70	140,97	93,98	€ 19 184,78			<input type="checkbox"/>	<input checked="" type="checkbox"/>
T007885	GEROCARNE	49	6	Seminativo 4	1	22	60	10,76	6,33	€ 1 464,34			<input type="checkbox"/>	<input checked="" type="checkbox"/>
T007886	GEROCARNE	49	7	Fabbr Rurale		2	30	-00	-00	€ 0,00			<input type="checkbox"/>	<input checked="" type="checkbox"/>
T007887	GEROCARNE	49	9	Seminativo 4		94	20	8,27	4,87	€ 1 125,47			<input type="checkbox"/>	<input checked="" type="checkbox"/>
<b>101</b>	<b>Totali per Comune</b>									<b>€ 826 172,95</b>				
T007888	LIMBADI	14	737	Seminativo 1		3	62	1,96	0,75	€ 266,74	Decreto del 05/04/93	D.LL.PP. Gest.Ris.Idr.	<input type="checkbox"/>	<input checked="" type="checkbox"/>
<b>1</b>	<b>Totali per Comune</b>									<b>€ 266,74</b>				
T002384	MONGIANA	10	140	Bosco Ceduo 3	6	84	80	42,44	21,22	€ 5 775,71			<input type="checkbox"/>	<input checked="" type="checkbox"/>
T002385	MONGIANA	10	150	Bosco Ceduo 3	10	73	80	66,55	33,27	€ 9 056,87			<input type="checkbox"/>	<input checked="" type="checkbox"/>
T002386	MONGIANA	10	202	Bosco Ceduo 3	20	92	20	129,66	64,83	€ 17 645,59			<input type="checkbox"/>	<input checked="" type="checkbox"/>
T002387	MONGIANA	10	203	Bosco Ceduo 4	2	4	10	7,38	6,32	€ 1 004,35			<input type="checkbox"/>	<input checked="" type="checkbox"/>
T002388	MONGIANA	14	1	Bosco Ceduo 1	36	88	10	228,57	114,28	€ 31 106,37			<input type="checkbox"/>	<input checked="" type="checkbox"/>
T002414	MONGIANA	14	100	Pascolo		15	50	0,80	0,32	€ 108,87			<input type="checkbox"/>	<input checked="" type="checkbox"/>
T002415	MONGIANA	14	101	Pascolo		4	10	0,21	0,08	€ 28,58			<input type="checkbox"/>	<input checked="" type="checkbox"/>
T002416	MONGIANA	14	103	Pascolo			80	0,04	0,02	€ 5,44			<input type="checkbox"/>	<input checked="" type="checkbox"/>
T002417	MONGIANA	14	105	Pascolo		23	60	1,22	0,49	€ 166,03			<input type="checkbox"/>	<input checked="" type="checkbox"/>
T002418	MONGIANA	14	106	Pascolo			15	0,01	0,01	€ 1,36			<input type="checkbox"/>	<input checked="" type="checkbox"/>
T002419	MONGIANA	14	108	Pascolo		0	70	0,04	0,01	€ 5,44			<input type="checkbox"/>	<input checked="" type="checkbox"/>
T002420	MONGIANA	14	109	Reliquato Stradale	0	1	50	-00	-00	€ 0,00			<input type="checkbox"/>	<input checked="" type="checkbox"/>
T002421	MONGIANA	14	110	Reliquato Stradale		20	90						<input type="checkbox"/>	<input checked="" type="checkbox"/>
T002422	MONGIANA	14	111	Reliquato Stradale		2	90						<input type="checkbox"/>	<input checked="" type="checkbox"/>
T002423	MONGIANA	14	112	Reliquato Stradale		2	70						<input type="checkbox"/>	<input checked="" type="checkbox"/>
T002424	MONGIANA	14	113	Reliquato Stradale	0	2	50	-00	-00	€ 0,00			<input type="checkbox"/>	<input checked="" type="checkbox"/>
T002425	MONGIANA	14	133	Bosco Ceduo 3	46	81	99	290,17	145,08	€ 39 489,58			<input type="checkbox"/>	<input checked="" type="checkbox"/>
T002389	MONGIANA	14	2	Pascolo Cesp		53	70	1,39	1,11	€ 189,17			<input type="checkbox"/>	<input checked="" type="checkbox"/>
T002392	MONGIANA	14	23	Pascolo		30	80	1,59	0,64	€ 216,39			<input type="checkbox"/>	<input checked="" type="checkbox"/>
T002393	MONGIANA	14	24	Pascolo		41	10	2,12	0,85	€ 288,51			<input type="checkbox"/>	<input checked="" type="checkbox"/>
T002394	MONGIANA	14	30	Pascolo	1	96	0	40,49	15,18	€ 5 510,33			<input type="checkbox"/>	<input checked="" type="checkbox"/>
T002390	MONGIANA	14	4	Bosco Ceduo 3	87	1	20	539,26	269,63	€ 73 388,54			<input type="checkbox"/>	<input checked="" type="checkbox"/>

ID TERRENO	Comune	Foglio	Particella	Coltura	ha	a	ca	Reddito Dominicale	Reddito Agrario	Valore 2014	Provenienza	Destinazione d'uso	Pat. Disponibile	Pat. Indisponibile
T002395	MONGIANA	14	49	Seminativo 2		6	40	0,17	0,13	€ 23,14			<input type="checkbox"/>	<input checked="" type="checkbox"/>
T002396	MONGIANA	14	50	Bosco Ceduo 3	2	54	20	15,75	7,88	€ 2 143,44			<input type="checkbox"/>	<input checked="" type="checkbox"/>
T002397	MONGIANA	14	58	Pascolo		11	20	0,58	0,23	€ 78,93			<input type="checkbox"/>	<input checked="" type="checkbox"/>
T002398	MONGIANA	14	66	Seminativo 2		6	20	1,28	0,48	€ 174,20			<input type="checkbox"/>	<input checked="" type="checkbox"/>
T002399	MONGIANA	14	67	pascolo		4	80	0,25	0,10	€ 34,02			<input type="checkbox"/>	<input checked="" type="checkbox"/>
T002400	MONGIANA	14	68	pascolo		1	30	0,07	0,03	€ 9,53			<input type="checkbox"/>	<input checked="" type="checkbox"/>
T002401	MONGIANA	14	69	pascolo		5	81	0,30	0,02	€ 40,83			<input type="checkbox"/>	<input checked="" type="checkbox"/>
T002391	MONGIANA	14	7	Bosco Ceduo 3		1	50	0,09	0,05	€ 12,25			<input type="checkbox"/>	<input checked="" type="checkbox"/>
T002402	MONGIANA	14	73	Pascolo		31	80	1,64	0,66	€ 223,19			<input type="checkbox"/>	<input checked="" type="checkbox"/>
T002403	MONGIANA	14	76	Pascolo	0	1	90	0,10	-00	€ 13,61			<input type="checkbox"/>	<input checked="" type="checkbox"/>
T002404	MONGIANA	14	78	Seminativo 2	0	0	5	0,10	0,04	€ 13,61			<input type="checkbox"/>	<input checked="" type="checkbox"/>
T002405	MONGIANA	14	80	Seminativo 2		8	80	1,82	0,68	€ 247,69			<input type="checkbox"/>	<input checked="" type="checkbox"/>
T002406	MONGIANA	14	82	Seminativo 2		0	20	0,04	0,02	€ 5,44			<input type="checkbox"/>	<input checked="" type="checkbox"/>
T002407	MONGIANA	14	83	Pascolo		74	80	3,86	1,55	€ 525,31			<input type="checkbox"/>	<input checked="" type="checkbox"/>
T002408	MONGIANA	14	87	Pascolo		0	80	0,04	0,02	€ 5,44			<input type="checkbox"/>	<input checked="" type="checkbox"/>
T002409	MONGIANA	14	92	Fabbr Rurale		0	50	-00	-00	€ 0,00			<input type="checkbox"/>	<input checked="" type="checkbox"/>
T002410	MONGIANA	14	93	Fabbr Rurale		2	30	-00	-00	€ 0,00			<input type="checkbox"/>	<input checked="" type="checkbox"/>
T002411	MONGIANA	14	96	Seminativo 2		6	40	1,32	0,50	€ 179,64			<input type="checkbox"/>	<input checked="" type="checkbox"/>
T002412	MONGIANA	14	97	Seminativo 2		0	90	0,19	0,07	€ 25,86			<input type="checkbox"/>	<input checked="" type="checkbox"/>
T002413	MONGIANA	14	99	Seminativo 2		1	80	0,37	0,15	€ 50,35			<input type="checkbox"/>	<input checked="" type="checkbox"/>
T002354	MONGIANA	5	266	Semin Irrig Arb 2	1	23	20	63,63	19,09	€ 8 659,48			<input type="checkbox"/>	<input checked="" type="checkbox"/>
T002355	MONGIANA	5	267	Fabbr Rurale	0	0	31	-00	-00	€ 0,00			<input type="checkbox"/>	<input checked="" type="checkbox"/>
T002356	MONGIANA	5	310	Incolto sterile	0	60	80	0,07	0,04	€ 9,53			<input type="checkbox"/>	<input checked="" type="checkbox"/>
T002357	MONGIANA	6	1	Bosco Alto	6	50	0	40,28	20,14	€ 5 481,75			<input type="checkbox"/>	<input checked="" type="checkbox"/>
T002364	MONGIANA	6	10	Bosco Alto	8	19	10	63,45	25,38	€ 8 634,99			<input type="checkbox"/>	<input checked="" type="checkbox"/>
T002365	MONGIANA	6	11	Bosco Alto	2	47	30	19,16	7,66	€ 2 607,51			<input type="checkbox"/>	<input checked="" type="checkbox"/>
T002366	MONGIANA	6	12	Bosco Alto	15	74	20	121,95	48,79	€ 16 596,32			<input type="checkbox"/>	<input checked="" type="checkbox"/>
T002367	MONGIANA	6	13	Bosco Ceduo 3	11	81	91	73,25	36,62	€ 9 968,68			<input type="checkbox"/>	<input checked="" type="checkbox"/>
T002368	MONGIANA	6	14	Bosco Alto	3	13	30	24,27	9,71	€ 3 302,93			<input type="checkbox"/>	<input checked="" type="checkbox"/>
T002369	MONGIANA	6	15	Bosco Alto	7	0	20	54,24	21,70	€ 7 381,59			<input type="checkbox"/>	<input checked="" type="checkbox"/>
T002370	MONGIANA	6	16	Bosco Ceduo 3	2	48	70	15,41	7,71	€ 2 097,17			<input type="checkbox"/>	<input checked="" type="checkbox"/>
T002371	MONGIANA	6	17	Bosco Alto	42	30	70	327,74	131,10	€ 44 602,53			<input type="checkbox"/>	<input checked="" type="checkbox"/>



ID TERRENO	Comune	Foglio	Particella	Coltura	ha	a	ca	Reddito Dominicale	Reddito Agrario	Valore 2014	Provenienza	Destinazione d'uso	Pat. Disponibile	Pat. Indisponibile
T002372	MONGIANA	6	19	Semin Irrig 3	1	32	70	30,84	13,71	€ 4 197,05			<input type="checkbox"/>	<input checked="" type="checkbox"/>
T002358	MONGIANA	6	2	Bosco Alto	18	27	40	141,57	56,63	€ 19 266,43			<input type="checkbox"/>	<input checked="" type="checkbox"/>
T002373	MONGIANA	6	20	Bosco Alto	3	83	70	29,72	11,89	€ 4 044,63			<input type="checkbox"/>	<input checked="" type="checkbox"/>
T002374	MONGIANA	6	26	Bosco Ceduo 4	16	17	60	58,48	50,13	€ 7 958,61			<input type="checkbox"/>	<input checked="" type="checkbox"/>
T002375	MONGIANA	6	27	Bosco Ceduo 4	8	17	50	29,55	25,33	€ 4 021,50			<input type="checkbox"/>	<input checked="" type="checkbox"/>
T002376	MONGIANA	6	28	Cast frutto	7	54	60	136,40	54,56	€ 18 562,84			<input type="checkbox"/>	<input checked="" type="checkbox"/>
T002377	MONGIANA	6	29	Fabbr Rurale			64	-00		€ 0,00			<input type="checkbox"/>	<input checked="" type="checkbox"/>
T002359	MONGIANA	6	3	Bosco Alto	19	2	60	147,39	59,96	€ 20 058,48			<input type="checkbox"/>	<input checked="" type="checkbox"/>
T002378	MONGIANA	6	30	Bosco Ceduo 4	1	7	60	3,89	3,33	€ 529,39			<input type="checkbox"/>	<input checked="" type="checkbox"/>
T002360	MONGIANA	6	4	Bosco Alto	5	63	90	43,68	17,47	€ 5 944,46			<input type="checkbox"/>	<input checked="" type="checkbox"/>
T002379	MONGIANA	6	41	Bosco Ceduo 3	5	5	90	31,35	15,68	€ 4 266,46			<input type="checkbox"/>	<input checked="" type="checkbox"/>
T002380	MONGIANA	6	42	Bosco Alto	7	10	70	55,06	22,02	€ 7 493,18			<input type="checkbox"/>	<input checked="" type="checkbox"/>
T002381	MONGIANA	6	43	Bosco Alto	41	90	20	324,61	129,84	€ 44 176,57			<input type="checkbox"/>	<input checked="" type="checkbox"/>
T002382	MONGIANA	6	44	Bosco Alto	57	25	80	443,57	177,43	€ 60 365,97			<input type="checkbox"/>	<input checked="" type="checkbox"/>
T002383	MONGIANA	6	48	Bosco Ceduo 2	33	63	16	330,02	104,22	€ 44 912,82			<input type="checkbox"/>	<input checked="" type="checkbox"/>
T002361	MONGIANA	6	7	Bosco Ceduo 3	3	87	80	30,04	12,02	€ 4 088,18			<input type="checkbox"/>	<input checked="" type="checkbox"/>
T002362	MONGIANA	6	8	Bosco Alto	1	29	10	20,00	4,00	€ 2 721,82			<input type="checkbox"/>	<input checked="" type="checkbox"/>
T002363	MONGIANA	6	9	Semin Irrig 3	7	53	80	27,25	23,36	€ 3 708,49			<input type="checkbox"/>	<input checked="" type="checkbox"/>
<b>72</b>	<b>Totali per Comune</b>									<b>€ 553 452,98</b>				
T007889	NARDODIPACE	10	30	Pascolo 1		18	50	0,48	0,38	€ 65,32			<input type="checkbox"/>	<input checked="" type="checkbox"/>
T007890	NARDODIPACE	32	112	Pascolo Cesp		10	75	0,28	0,22	€ 38,11			<input type="checkbox"/>	<input checked="" type="checkbox"/>
T007891	NARDODIPACE	32	118	Seminativo 2		21	20	2,19	1,09	€ 298,04			<input type="checkbox"/>	<input checked="" type="checkbox"/>
T007892	NARDODIPACE	32	123	Seminativo 2		2	35	0,24	0,12	€ 32,66			<input type="checkbox"/>	<input checked="" type="checkbox"/>
T007893	NARDODIPACE	32	129	Pascolo 1		23	90	0,62	0,49	€ 84,38			<input type="checkbox"/>	<input checked="" type="checkbox"/>
T007894	NARDODIPACE	32	139	Pascolo Cesp			80	0,02	0,02	€ 2,72			<input type="checkbox"/>	<input checked="" type="checkbox"/>
T007895	NARDODIPACE	32	142	Seminativo 2		4	60	0,48	0,24	€ 65,32			<input type="checkbox"/>	<input checked="" type="checkbox"/>
T007896	NARDODIPACE	32	144	Seminativo 2			60	0,06	0,03	€ 8,17			<input type="checkbox"/>	<input checked="" type="checkbox"/>
T007897	NARDODIPACE	32	145	Pascolo Cesp		11	60	0,30	0,24	€ 40,83			<input type="checkbox"/>	<input checked="" type="checkbox"/>
T007898	NARDODIPACE	32	147	Pascolo Cesp			30	0,01	0,01	€ 1,36			<input type="checkbox"/>	<input checked="" type="checkbox"/>
T007899	NARDODIPACE	32	148	Pascolo Cesp		1	20	0,03	0,02	€ 4,08			<input type="checkbox"/>	<input checked="" type="checkbox"/>
T007900	NARDODIPACE	32	150	Pascolo 1		10	90	0,28	0,23	€ 38,11			<input type="checkbox"/>	<input checked="" type="checkbox"/>
T007901	NARDODIPACE	32	158	Pascolo 1			30	0,01	0,01	€ 1,36			<input type="checkbox"/>	<input checked="" type="checkbox"/>

ID TERRENO	Comune	Foglio	Particella	Coltura	ha	a	ca	Reddito Dominicale	Reddito Agrario	Valore 2014	Provenienza	Destinazione d'uso	Pat. Disponibile	Pat. Indisponibile
T007902	NARDODIPACE	9	140	Bosco Ceduo 3		32	50	0,84	1,01	€ 114,32			<input type="checkbox"/>	<input checked="" type="checkbox"/>
T007903	NARDODIPACE	9	141	Pascolo 1		5	10	0,13	0,11	€ 17,69			<input type="checkbox"/>	<input checked="" type="checkbox"/>
T007904	NARDODIPACE	9	142	Pascolo 1		5	0	0,13	0,10	€ 17,69			<input type="checkbox"/>	<input checked="" type="checkbox"/>
<b>16</b>	<b>Totale per Comune</b>									<b>€ 830,16</b>				
T002428	NICOTERA	16	268	Pascolo	0	2	80	0,17	0,12	€ 0,00	Ex G.I.L.(Val. Perizia di Stima)	Madonna della Scala	<input checked="" type="checkbox"/>	<input type="checkbox"/>
T002427	NICOTERA	16	3	Pascolo	0	40	60	2,52	1,68	€ 75 905,95	Ex G.I.L.(Val. Perizia di Stima)	Madonna della Scala	<input checked="" type="checkbox"/>	<input type="checkbox"/>
<b>2</b>	<b>Totale per Comune</b>									<b>€ 75 905,95</b>				
T007905	PIZZO	20	240	Uliveto 2		4	30	2,00	1,78	€ 272,18			<input type="checkbox"/>	<input checked="" type="checkbox"/>
T007906	PIZZO	20	242	Seminativo 2		23	70	3,67	2,20	€ 499,45			<input type="checkbox"/>	<input checked="" type="checkbox"/>
T007907	PIZZO	20	244	Seminativo 3		7	10	0,62	0,40	€ 84,38			<input type="checkbox"/>	<input checked="" type="checkbox"/>
T007908	PIZZO	20	246	Uliveto 2			65	0,30	0,27	€ 40,83			<input type="checkbox"/>	<input checked="" type="checkbox"/>
<b>4</b>	<b>Totale per Comune</b>									<b>€ 896,84</b>				
T007919	PIZZONI	17	25	Semin Irrig 3		98	60	28,01	9,68	€ 3 811,91			<input type="checkbox"/>	<input checked="" type="checkbox"/>
T007920	PIZZONI	17	26	Pascolo Cesp	11	11	20	74,61	40,17	€ 10 153,76			<input type="checkbox"/>	<input checked="" type="checkbox"/>
T007921	PIZZONI	17	27	Semin Irrig 3		19	40	5,51	1,90	€ 749,86			<input type="checkbox"/>	<input checked="" type="checkbox"/>
T007922	PIZZONI	17	28	Seminativo 3	1	23	70	22,36	11,50	€ 3 043,00			<input type="checkbox"/>	<input checked="" type="checkbox"/>
T007923	PIZZONI	17	29	Seminativo 2	1	88	0	48,55	19,42	€ 6 607,23			<input type="checkbox"/>	<input checked="" type="checkbox"/>
T007924	PIZZONI	17	30	Pascolo	0	46	20	3,58	2,59	€ 487,21			<input type="checkbox"/>	<input checked="" type="checkbox"/>
T007925	PIZZONI	17	31	Fabbr Rurale	0	9	30	-00	-00	€ 0,00			<input type="checkbox"/>	<input checked="" type="checkbox"/>
T007926	PIZZONI	17	32	Seminativo 4	0	52	0	3,22	2,42	€ 438,21			<input type="checkbox"/>	<input checked="" type="checkbox"/>
T007927	PIZZONI	17	33	Pascolo Cesp	0	13	70	0,92	0,50	€ 125,20			<input type="checkbox"/>	<input checked="" type="checkbox"/>
T007928	PIZZONI	17	41	Seminativo 4	0	51	10	3,17	2,38	€ 431,41			<input type="checkbox"/>	<input checked="" type="checkbox"/>
T007929	PIZZONI	17	42	Pascolo Cesp	6	16	10	41,36	22,27	€ 5 628,73			<input type="checkbox"/>	<input checked="" type="checkbox"/>
T007930	PIZZONI	17	43	Seminativo 4	0	63	90	3,96	2,97	€ 538,92			<input type="checkbox"/>	<input checked="" type="checkbox"/>
T007931	PIZZONI	17	44	Seminativo 4	0	7	20	0,45	0,33	€ 61,24			<input type="checkbox"/>	<input checked="" type="checkbox"/>
T007932	PIZZONI	17	45	Seminativo 3	0	87	80	15,87	8,16	€ 2 159,77			<input type="checkbox"/>	<input checked="" type="checkbox"/>
T007933	PIZZONI	17	56	Seminativo 3	2	4	60	36,98	19,02	€ 5 032,65			<input type="checkbox"/>	<input checked="" type="checkbox"/>
T007934	PIZZONI	17	57	Seminativo 4	2	19	80	13,62	10,22	€ 1 853,56			<input type="checkbox"/>	<input checked="" type="checkbox"/>
T007935	PIZZONI	20	10	Pascolo Cesp	5	83	0	39,14	21,08	€ 5 326,61			<input type="checkbox"/>	<input checked="" type="checkbox"/>
T007936	PIZZONI	20	124	Pascolo Cesp	1	67	10	11,22	6,04	€ 1 526,94			<input type="checkbox"/>	<input checked="" type="checkbox"/>
T007937	PIZZONI	20	126	Pascolo Cesp	1	8	90	7,31	3,94	€ 994,83			<input type="checkbox"/>	<input checked="" type="checkbox"/>
T007938	PIZZONI	20	130	Seminativo 3	0	77	60	14,03	7,21	€ 1 909,36			<input type="checkbox"/>	<input checked="" type="checkbox"/>

ID TERRENO	Comune	Foglio	Particella	Coltura	ha	a	ca	Reddito Dominicale	Reddito Agrario	Valore 2014	Provenienza	Destinazione d'uso	Pat. Disponibile	Pat. Indisponibile
T007939	PIZZONI	20	131	Seminativo 4	0	90	20	5,59	4,19	€ 760,75			<input type="checkbox"/>	<input checked="" type="checkbox"/>
T007940	PIZZONI	20	132	Seminativo 3	0	75	10	13,58	6,98	€ 1 848,12			<input type="checkbox"/>	<input checked="" type="checkbox"/>
T007941	PIZZONI	20	133	Seminativo 3	2	6	10	37,25	19,16	€ 5 069,40			<input type="checkbox"/>	<input checked="" type="checkbox"/>
T007942	PIZZONI	20	20	Pascolo Arb 2	0	74	80	5,41	3,86	€ 736,25			<input type="checkbox"/>	<input checked="" type="checkbox"/>
T007943	PIZZONI	20	26	Bosco Ceduo 2	0	34	30	2,30	1,06	€ 313,01			<input type="checkbox"/>	<input checked="" type="checkbox"/>
T007944	PIZZONI	20	28	Bosco Ceduo 2	1	37	90	9,26	4,27	€ 1 260,20			<input type="checkbox"/>	<input checked="" type="checkbox"/>
T007945	PIZZONI	20	4	Bosco Ceduo 2	4	82	90	32,42	14,96	€ 4 412,08			<input type="checkbox"/>	<input checked="" type="checkbox"/>
T007946	PIZZONI	20	45	Seminativo 3	1	91	0	34,53	17,76	€ 4 699,23			<input type="checkbox"/>	<input checked="" type="checkbox"/>
T007947	PIZZONI	20	57	Pascolo Cesp	11	69	60	78,53	42,28	€ 10 687,24			<input type="checkbox"/>	<input checked="" type="checkbox"/>
T007948	PIZZONI	20	58	Seminativo 2	1	68	20	43,43	17,37	€ 5 910,44			<input type="checkbox"/>	<input checked="" type="checkbox"/>
T007949	PIZZONI	20	59	Semin Arb 3	0	75	30	17,50	7,00	€ 2 381,60			<input type="checkbox"/>	<input checked="" type="checkbox"/>
T007950	PIZZONI	20	60	Fabbr Rurale	0	6	90	-00	-00	€ 0,00			<input type="checkbox"/>	<input checked="" type="checkbox"/>
T007951	PIZZONI	20	61	Semin Irrig 2	3	64	60	150,64	47,08	€ 20 500,78			<input type="checkbox"/>	<input checked="" type="checkbox"/>
T007952	PIZZONI	20	62	Semin Irrig Arb	0	16	10	9,98	4,57	€ 1 358,19			<input type="checkbox"/>	<input checked="" type="checkbox"/>
T007953	PIZZONI	20	63	Fabbr Rurale	0	0	54	-00	-00	€ 0,00			<input type="checkbox"/>	<input checked="" type="checkbox"/>
T007954	PIZZONI	20	64	Seminativo 2		70	60	18,23	7,29	€ 2 480,94			<input type="checkbox"/>	<input checked="" type="checkbox"/>
T007955	PIZZONI	20	66	Semin Irrig 3		22	50	6,39	2,21	€ 869,62			<input type="checkbox"/>	<input checked="" type="checkbox"/>
T007956	PIZZONI	20	73	Semin Irrig 3		44	20	12,56	4,34	€ 1 709,31			<input type="checkbox"/>	<input checked="" type="checkbox"/>
T007957	PIZZONI	20	74	Pascolo Cesp	1	4	60	7,02	3,78	€ 955,36			<input type="checkbox"/>	<input checked="" type="checkbox"/>
T007958	PIZZONI	20	75	Pascolo Cesp	0	26	80	1,80	0,97	€ 244,96			<input type="checkbox"/>	<input checked="" type="checkbox"/>
T007959	PIZZONI	20	76	Seminativo 3	0	25	30	4,57	2,35	€ 621,94			<input type="checkbox"/>	<input checked="" type="checkbox"/>
T007960	PIZZONI	20	77	Semin Irrig 3	0	55	40	15,74	5,44	€ 2 142,08			<input type="checkbox"/>	<input checked="" type="checkbox"/>
T007961	PIZZONI	20	78	Pascolo Cesp	4	0	0	16,86	14,46	€ 2 294,50			<input type="checkbox"/>	<input checked="" type="checkbox"/>
T007962	PIZZONI	20	79	Semin Irrig 3	0	16	20	4,60	1,59	€ 626,02			<input type="checkbox"/>	<input checked="" type="checkbox"/>
T007963	PIZZONI	20	80	Seminativo 2	4	41	40	113,98	45,59	€ 15 511,68			<input type="checkbox"/>	<input checked="" type="checkbox"/>
T007964	PIZZONI	20	81	Fabbr Rurale	0	2	10	-00	-00	€ 0,00			<input type="checkbox"/>	<input checked="" type="checkbox"/>
T007965	PIZZONI	20	82	Pascolo Cesp	0	14	80	0,99	0,54	€ 134,73			<input type="checkbox"/>	<input checked="" type="checkbox"/>
T007966	PIZZONI	20	83	Pascolo Cesp	0	65	20	4,38	2,36	€ 596,08			<input type="checkbox"/>	<input checked="" type="checkbox"/>
T007967	PIZZONI	22	1	Seminativo 4	0	87	90	5,45	4,09	€ 741,70			<input type="checkbox"/>	<input checked="" type="checkbox"/>
T007968	PIZZONI	22	15	Seminativo 4	1	23	60	7,66	5,75	€ 1 042,46			<input type="checkbox"/>	<input checked="" type="checkbox"/>
T007969	PIZZONI	22	16	Fabbr Rurale	0	11	60	-00	-00	€ 0,00			<input type="checkbox"/>	<input checked="" type="checkbox"/>
T007970	PIZZONI	22	17	Seminativo 4	7	61	70	47,21	35,40	€ 6 424,87			<input type="checkbox"/>	<input checked="" type="checkbox"/>

ID TERRENO	Comune	Foglio	Particella	Coltura	ha	a	ca	Reddito Dominicale	Reddito Agrario	Valore 2014	Provenienza	Destinazione d'uso	Pat. Disponibile	Pat. Indisponibile
T007971	PIZZONI	22	18	Seminativo 4	1	4	70	6,49	4,87	€ 883,23			<input type="checkbox"/>	<input checked="" type="checkbox"/>
T007972	PIZZONI	22	19	Pascolo Cesp	2	63	80	17,71	9,54	€ 2 410,18			<input type="checkbox"/>	<input checked="" type="checkbox"/>
T007973	PIZZONI	22	2	Incolto prod	4	53	40	4,68	2,34	€ 636,91			<input type="checkbox"/>	<input checked="" type="checkbox"/>
T007974	PIZZONI	22	3	Seminativo 4	1	55	30	9,62	7,22	€ 1 309,20			<input type="checkbox"/>	<input checked="" type="checkbox"/>
T007975	PIZZONI	22	31	Pascolo Cesp	0	13	60	0,91	0,49	€ 123,84			<input type="checkbox"/>	<input checked="" type="checkbox"/>
T007976	PIZZONI	22	32	Pascolo Cesp	0	84	20	5,65	3,04	€ 768,92			<input type="checkbox"/>	<input checked="" type="checkbox"/>
T007977	PIZZONI	22	33	Seminativo 4	17	52	0	108,58	81,43	€ 14 776,78			<input type="checkbox"/>	<input checked="" type="checkbox"/>
T007978	PIZZONI	22	34	Seminativo 3	0	81	80	14,79	7,60	€ 2 012,79			<input type="checkbox"/>	<input checked="" type="checkbox"/>
T007979	PIZZONI	22	35	Pascolo Cesp	0	43	20	2,90	1,56	€ 394,66			<input type="checkbox"/>	<input checked="" type="checkbox"/>
T007980	PIZZONI	22	37	Seminativo 3	7	12	40	128,77	66,23	€ 17 524,46			<input type="checkbox"/>	<input checked="" type="checkbox"/>
T007981	PIZZONI	22	38	Pascolo Cesp	1	56	20	10,49	5,65	€ 1 427,60			<input type="checkbox"/>	<input checked="" type="checkbox"/>
T007982	PIZZONI	22	39	Pascolo Cesp	3	79	80	25,50	13,73	€ 3 470,33			<input type="checkbox"/>	<input checked="" type="checkbox"/>
T007983	PIZZONI	22	40	Pascolo	2	52	80	19,58	13,06	€ 2 664,67			<input type="checkbox"/>	<input checked="" type="checkbox"/>
T007984	PIZZONI	22	42	Seminativo 4	4	85	30	30,08	22,56	€ 4 093,62			<input type="checkbox"/>	<input checked="" type="checkbox"/>
T007985	PIZZONI	22	43	Pascolo Cesp	1	74	40	11,71	6,30	€ 1 593,63			<input type="checkbox"/>	<input checked="" type="checkbox"/>
T007986	PIZZONI	22	65	Pascolo Cesp	11	43	20	76,75	41,33	€ 10 445,00			<input type="checkbox"/>	<input checked="" type="checkbox"/>
T007987	PIZZONI	22	8	Incolto prod	2	16	40	2,24	1,12	€ 304,84			<input type="checkbox"/>	<input checked="" type="checkbox"/>
T007988	PIZZONI	23	1	Pascolo Cesp	1	42	50	9,57	5,15	€ 1 302,39			<input type="checkbox"/>	<input checked="" type="checkbox"/>
T007989	PIZZONI	23	19	Pascolo Cesp	2	1	70	13,54	7,29	€ 1 842,67			<input type="checkbox"/>	<input checked="" type="checkbox"/>
T007990	PIZZONI	23	22	Seminativo 3	6	11	90	110,61	56,88	€ 15 053,05			<input type="checkbox"/>	<input checked="" type="checkbox"/>
T007991	PIZZONI	23	23	Pascolo Cesp	0	66	10	4,44	2,39	€ 604,25			<input type="checkbox"/>	<input checked="" type="checkbox"/>
T007992	PIZZONI	23	26	Pascolo Cesp	0	7	30	0,49	0,26	€ 66,68			<input type="checkbox"/>	<input checked="" type="checkbox"/>
T007993	PIZZONI	23	27	Seminativo 2	1	5	20	22,17	10,87	€ 3 017,14			<input type="checkbox"/>	<input checked="" type="checkbox"/>
T007994	PIZZONI	23	28	Pascolo Cesp	0	14	90	1,00	0,54	€ 136,09			<input type="checkbox"/>	<input checked="" type="checkbox"/>
T007995	PIZZONI	23	29	Seminativo 2	2	31	0	59,65	23,86	€ 8 117,84			<input type="checkbox"/>	<input checked="" type="checkbox"/>
T007996	PIZZONI	23	3	Pascolo Cesp	2	37	0	15,91	8,57	€ 2 165,21			<input type="checkbox"/>	<input checked="" type="checkbox"/>
T007997	PIZZONI	23	4	Pascolo Cesp	0	66	30	4,45	2,40	€ 605,61			<input type="checkbox"/>	<input checked="" type="checkbox"/>
T007998	PIZZONI	23	40	Seminativo 2	1	52	10	39,28	15,71	€ 5 345,66			<input type="checkbox"/>	<input checked="" type="checkbox"/>
T007999	PIZZONI	23	41	Seminativo 3	2	26	80	41,00	21,08	€ 5 579,74			<input type="checkbox"/>	<input checked="" type="checkbox"/>
T008000	PIZZONI	23	42	Pascolo Cesp	0	67	80	4,55	2,45	€ 619,22			<input type="checkbox"/>	<input checked="" type="checkbox"/>
T008001	PIZZONI	23	5	Seminativo 4	16	5	80	99,52	74,64	€ 13 543,80			<input type="checkbox"/>	<input checked="" type="checkbox"/>
T008002	PIZZONI	23	53	Pascolo	4	52	50	35,05	23,37	€ 4 770,00			<input type="checkbox"/>	<input checked="" type="checkbox"/>

ID TERRENO	Comune	Foglio	Particella	Coltura	ha	a	ca	Reddito Dominicale	Reddito Agrario	Valore 2014	Provenienza	Destinazione d'uso	Pat. Disponibile	Pat. Indisponibile	
T008003	PIZZONI	23	6	Pascolo Cesp	0	86	50	5,81	3,13	€ 790,69			<input type="checkbox"/>	<input checked="" type="checkbox"/>	
T008004	PIZZONI	23	7	Pascolo Cesp	6	5	80	40,67	21,90	€ 5 534,83			<input type="checkbox"/>	<input checked="" type="checkbox"/>	
T008005	PIZZONI	24	4	Pascolo Cesp	0	0	40	0,03	0,01	€ 4,08			<input type="checkbox"/>	<input checked="" type="checkbox"/>	
T008006	PIZZONI	24	5	Pascolo Cesp	0	49	80	3,34	1,80	€ 454,54			<input type="checkbox"/>	<input checked="" type="checkbox"/>	
T008007	PIZZONI	24	6	Pascolo Cesp	1	37	90	9,26	4,99	€ 1 260,20			<input type="checkbox"/>	<input checked="" type="checkbox"/>	
T008008	PIZZONI	25	1	Pascolo Cesp	17	37	10	115,96	62,44	€ 15 781,14			<input type="checkbox"/>	<input checked="" type="checkbox"/>	
T008009	PIZZONI	25	7	Pascolo Cesp	10	61	80	71,29	38,99	€ 9 701,94			<input type="checkbox"/>	<input checked="" type="checkbox"/>	
<b>91</b>	<b>Totale per Comune</b>									<b>€ 308 351,36</b>					
T008010	ROMBIOLO	9	237	Seminativo 1	0	3	47	2,06	0,81	€ 280,35			<input type="checkbox"/>	<input checked="" type="checkbox"/>	
<b>1</b>	<b>Totale per Comune</b>									<b>€ 280,35</b>					
T008011	SAN NICOLA DA CRISSA	1	13	Pascolo		2	60	0,16	0,11	€ 21,77			<input type="checkbox"/>	<input checked="" type="checkbox"/>	
T008012	SAN NICOLA DA CRISSA	1	14	Seminativo 4		29	40	1,97	1,21	€ 268,10			<input type="checkbox"/>	<input checked="" type="checkbox"/>	
T008013	SAN NICOLA DA CRISSA	1	16	Bosco Ceduo 2	14	69	80	53,14	45,55	€ 7 231,89			<input type="checkbox"/>	<input checked="" type="checkbox"/>	
T008014	SAN NICOLA DA CRISSA	2	59	Bosco Ceduo 2	0	89	10	3,22	2,76	€ 438,21			<input type="checkbox"/>	<input checked="" type="checkbox"/>	
T008015	SAN NICOLA DA CRISSA	2	61	Bosco Ceduo 2	0	18	10	0,65	0,56	€ 88,46			<input type="checkbox"/>	<input checked="" type="checkbox"/>	
T008016	SAN NICOLA DA CRISSA	6	1	Pascolo	5	5	10	31,30	20,87	€ 4 259,65			<input type="checkbox"/>	<input checked="" type="checkbox"/>	
T008017	SAN NICOLA DA CRISSA	6	10	Pascolo	0	24	50	1,52	1,01	€ 206,86			<input type="checkbox"/>	<input checked="" type="checkbox"/>	
T008018	SAN NICOLA DA CRISSA	6	11	Seminativo 3	0	37	90	6,85	3,33	€ 932,22			<input type="checkbox"/>	<input checked="" type="checkbox"/>	
T008019	SAN NICOLA DA CRISSA	6	13	Semin Arb 2	0	69	90	21,66	7,22	€ 2 947,74			<input type="checkbox"/>	<input checked="" type="checkbox"/>	
T008020	SAN NICOLA DA CRISSA	6	14	Seminativo 3	0	31	20	5,64	2,74	€ 767,55			<input type="checkbox"/>	<input checked="" type="checkbox"/>	
T008021	SAN NICOLA DA CRISSA	6	2	Seminativo 3	0	43	80	7,92	3,85	€ 1 077,84			<input type="checkbox"/>	<input checked="" type="checkbox"/>	
T008022	SAN NICOLA DA CRISSA	6	3	Bosco Ceduo 2	75	29	30	272,20	233,31	€ 37 044,03			<input type="checkbox"/>	<input checked="" type="checkbox"/>	
T008023	SAN NICOLA DA CRISSA	6	4	Seminativo 4	0	12	70	0,85	0,52	€ 115,68			<input type="checkbox"/>	<input checked="" type="checkbox"/>	
T008024	SAN NICOLA DA CRISSA	6	5	Uliveto 3	0	13	60	3,51	4,92	€ 477,68			<input type="checkbox"/>	<input checked="" type="checkbox"/>	
T008025	SAN NICOLA DA CRISSA	6	6	Seminativo 4	1	21	20	8,14	5,01	€ 1 107,78			<input type="checkbox"/>	<input checked="" type="checkbox"/>	
T008026	SAN NICOLA DA CRISSA	6	7	Seminativo 4	1	56	60	10,51	6,47	€ 1 430,32			<input type="checkbox"/>	<input checked="" type="checkbox"/>	
T008027	SAN NICOLA DA CRISSA	6	8	Pascolo	1	41	40	8,76	5,84	€ 1 192,16			<input type="checkbox"/>	<input checked="" type="checkbox"/>	
T008028	SAN NICOLA DA CRISSA	6	9	Seminativo 4	0	10	60	0,71	0,44	€ 96,62			<input type="checkbox"/>	<input checked="" type="checkbox"/>	
<b>18</b>	<b>Totale per Comune</b>									<b>€ 59 704,57</b>					
T002429	SERRA SAN BRUNO	11	228			18	60	0,01	0,02	€ 9 371,36	Ex G.I.L.	CAMPO SPORTIVO	<input checked="" type="checkbox"/>	<input type="checkbox"/>	
T002430	SERRA SAN BRUNO	11	286	Seminativo 1	0	16	89	6,11	1,74	€ 831,52			<input type="checkbox"/>	<input checked="" type="checkbox"/>	
T002436	SERRA SAN BRUNO	15	10	Seminativo 3	3	68	30	47,55	24,00	€ 6 471,14			<input type="checkbox"/>	<input checked="" type="checkbox"/>	

ID TERRENO	Comune	Foglio	Particella	Coltura	ha	a	ca	Reddito Dominicale	Reddito Agrario	Valore 2014	Provenienza	Destinazione d'uso	Pat. Disponibile	Pat. Indisponibile
T002431	SERRA SAN BRUNO	15	2	Semin Irrig 3	1	20	70	24,93	11,84	€ 3 392,75			<input type="checkbox"/>	<input checked="" type="checkbox"/>
T002437	SERRA SAN BRUNO	15	20	Seminativo 3		1	40	0,29	0,14	€ 39,47			<input type="checkbox"/>	<input checked="" type="checkbox"/>
T002438	SERRA SAN BRUNO	15	21	Semin Irrig 3	2	48	40	51,32	24,37	€ 6 984,20			<input type="checkbox"/>	<input checked="" type="checkbox"/>
T002439	SERRA SAN BRUNO	15	22	Pascolo 1		37	0	1,91	1,72	€ 259,93			<input type="checkbox"/>	<input checked="" type="checkbox"/>
T002432	SERRA SAN BRUNO	15	3	Pascolo 1	3	71	20	19,17	17,25	€ 2 608,87			<input type="checkbox"/>	<input checked="" type="checkbox"/>
T002433	SERRA SAN BRUNO	15	4	Fabbr Rurale		20	10	-00		€ 0,00			<input type="checkbox"/>	<input checked="" type="checkbox"/>
T002434	SERRA SAN BRUNO	15	6	Semin Irrig 3	8	9	90	137,31	79,47	€ 18 686,68			<input type="checkbox"/>	<input checked="" type="checkbox"/>
T002435	SERRA SAN BRUNO	15	7	Pascolo 1	3	93	70	20,33	18,30	€ 2 766,73			<input type="checkbox"/>	<input checked="" type="checkbox"/>
T002440	SERRA SAN BRUNO	16	15	Pascolo 1		88	10	4,55	4,09	€ 619,22			<input type="checkbox"/>	<input checked="" type="checkbox"/>
T002441	SERRA SAN BRUNO	17	1	Pascolo 1	4	8	20	21,08	18,97	€ 2 868,80			<input type="checkbox"/>	<input checked="" type="checkbox"/>
T002446	SERRA SAN BRUNO	17	15	Pascolo 1	5	55	20	28,67	25,81	€ 3 901,73			<input type="checkbox"/>	<input checked="" type="checkbox"/>
T002442	SERRA SAN BRUNO	17	3	Pascolo 1	2	47	90	12,80	11,52	€ 1 741,97			<input type="checkbox"/>	<input checked="" type="checkbox"/>
T002443	SERRA SAN BRUNO	17	5	Pascolo 1	2	53	30	13,08	11,77	€ 1 780,07			<input type="checkbox"/>	<input checked="" type="checkbox"/>
T002444	SERRA SAN BRUNO	17	6	Pascolo 1		72	30	3,73	3,36	€ 507,62			<input type="checkbox"/>	<input checked="" type="checkbox"/>
T002445	SERRA SAN BRUNO	17	7	Pascolo 1		35	80	1,85	1,66	€ 251,77			<input type="checkbox"/>	<input checked="" type="checkbox"/>
<b>18</b>	<b>Totali per Comune</b>									<b>€ 63 083,84</b>				
T008029	SPADOLA	4	101	Pascolo 1	11	49	60	59,37	53,43	€ 8 079,73			<input type="checkbox"/>	<input checked="" type="checkbox"/>
T008030	SPADOLA	4	102	Bosco Ceduo 2	0	33	70	2,78	1,04	€ 378,33			<input type="checkbox"/>	<input checked="" type="checkbox"/>
T008031	SPADOLA	4	104	Pascolo 2	2	36	20	8,54	4,88	€ 1 162,22			<input type="checkbox"/>	<input checked="" type="checkbox"/>
T008032	SPADOLA	4	105	Pascolo 2	2	19	10	7,92	4,53	€ 1 077,84			<input type="checkbox"/>	<input checked="" type="checkbox"/>
T008033	SPADOLA	4	107	Pascolo 1	0	34	80	1,80	1,62	€ 244,96			<input type="checkbox"/>	<input checked="" type="checkbox"/>
T008034	SPADOLA	4	108	Pascolo 1	0	13	90	0,72	0,65	€ 97,99			<input type="checkbox"/>	<input checked="" type="checkbox"/>
T008035	SPADOLA	4	109	Seminativo 3	0	16	30	2,10	1,09	€ 285,79			<input type="checkbox"/>	<input checked="" type="checkbox"/>
T008036	SPADOLA	4	110	Pascolo 2	0	40	60	1,47	0,84	€ 200,05			<input type="checkbox"/>	<input checked="" type="checkbox"/>
T008037	SPADOLA	4	111	Pascolo 1	6	62	50	34,22	30,79	€ 4 657,04			<input type="checkbox"/>	<input checked="" type="checkbox"/>
T008038	SPADOLA	4	112	Pascolo 1	4	2	20	20,77	18,69	€ 2 826,61			<input type="checkbox"/>	<input checked="" type="checkbox"/>
T008039	SPADOLA	4	113	Seminativo 3	0	53	40	6,89	3,59	€ 937,67			<input type="checkbox"/>	<input checked="" type="checkbox"/>
T008040	SPADOLA	4	114	Bosco Ceduo 2	0	77	70	6,42	2,41	€ 873,71			<input type="checkbox"/>	<input checked="" type="checkbox"/>
T008041	SPADOLA	4	115	Bosco Ceduo 2	0	24	90	2,06	0,77	€ 280,35			<input type="checkbox"/>	<input checked="" type="checkbox"/>
T008042	SPADOLA	4	116	Seminativo 3	1	27	70	16,49	8,57	€ 2 244,14			<input type="checkbox"/>	<input checked="" type="checkbox"/>
T008043	SPADOLA	5	143	Seminativo 2	0	20	80	5,37	1,83	€ 730,81			<input type="checkbox"/>	<input checked="" type="checkbox"/>
T008044	SPADOLA	5	22	Seminativo 2	1	71	10	44,18	15,02	€ 6 012,51			<input type="checkbox"/>	<input checked="" type="checkbox"/>

ID TERRENO	Comune	Foglio	Particella	Coltura	ha	a	ca	Reddito Dominicale	Reddito Agrario	Valore 2014	Provenienza	Destinazione d'uso	Pat. Disponibile	Pat. Indisponibile
T008045	SPADOLA	5	23	Seminativo 2	1	49	50	38,61	13,13	€ 5 254,48			<input type="checkbox"/>	<input checked="" type="checkbox"/>
T008046	SPADOLA	5	24	Pascolo 1	0	90	20	4,66	4,19	€ 634,19			<input type="checkbox"/>	<input checked="" type="checkbox"/>
T008047	SPADOLA	5	44	Bosco Ceduo 1	1	97	90	25,55	6,13	€ 3 477,13			<input type="checkbox"/>	<input checked="" type="checkbox"/>
T008048	SPADOLA	5	45	Fabbr Rurale	0	1	20	-00	-00	€ 0,00			<input type="checkbox"/>	<input checked="" type="checkbox"/>
T008049	SPADOLA	5	46	Seminativo 2	0	91	50	23,63	8,03	€ 3 215,84			<input type="checkbox"/>	<input checked="" type="checkbox"/>
T008050	SPADOLA	5	47	Bosco Ceduo 1	0	14	10	1,82	0,44	€ 247,69			<input type="checkbox"/>	<input checked="" type="checkbox"/>
T008051	SPADOLA	5	53	Bosco Ceduo 2	0	46	0	3,80	1,43	€ 517,15			<input type="checkbox"/>	<input checked="" type="checkbox"/>
T008052	SPADOLA	5	54	Bosco Ceduo 1	1	35	0	17,43	4,18	€ 2 372,07			<input type="checkbox"/>	<input checked="" type="checkbox"/>
T008053	SPADOLA	6	129	Pascolo 1	0	8	60	0,44	0,40	€ 59,88			<input type="checkbox"/>	<input checked="" type="checkbox"/>
T008054	SPADOLA	6	130	Seminativo 2	0	7	7	1,99	0,68	€ 270,82		Oneri	<input type="checkbox"/>	<input checked="" type="checkbox"/>
T008055	SPADOLA	6	148	Seminativo 2	0	7	10	1,83	0,62	€ 249,05		Oneri	<input type="checkbox"/>	<input checked="" type="checkbox"/>
T008056	SPADOLA	6	149	Pascolo 2	0	4	50	0,16	0,09	€ 21,77			<input type="checkbox"/>	<input checked="" type="checkbox"/>
T008057	SPADOLA	6	150	Pascolo 1	0	38	20	1,97	1,78	€ 268,10			<input type="checkbox"/>	<input checked="" type="checkbox"/>
T008058	SPADOLA	6	151	Pascolo 2	0	23	60	0,82	0,47	€ 111,59			<input type="checkbox"/>	<input checked="" type="checkbox"/>
T008059	SPADOLA	6	152	Pascolo 2	0	8	70	0,31	0,18	€ 42,19		Oneri	<input type="checkbox"/>	<input checked="" type="checkbox"/>
T008060	SPADOLA	6	166	Pascolo 2	0	9	0	0,33	0,19	€ 44,91		Oneri	<input type="checkbox"/>	<input checked="" type="checkbox"/>
T008061	SPADOLA	6	167	Pascolo 1	0	33	40	1,72	1,55	€ 234,08		Oneri	<input type="checkbox"/>	<input checked="" type="checkbox"/>
T008062	SPADOLA	6	168	Seminativo 3	0	39	70	5,13	2,67	€ 698,15		Oneri	<input type="checkbox"/>	<input checked="" type="checkbox"/>
T008063	SPADOLA	6	186	Seminativo 3	0	97	40	12,58	6,40	€ 1 712,03			<input type="checkbox"/>	<input checked="" type="checkbox"/>
T008064	SPADOLA	6	187	Pascolo 2	0	98	70	12,58	6,54	€ 1 712,03			<input type="checkbox"/>	<input checked="" type="checkbox"/>
T008065	SPADOLA	6	188	Pascolo 2	0	75	50	2,73	1,56	€ 371,53			<input type="checkbox"/>	<input checked="" type="checkbox"/>
T008066	SPADOLA	6	206	Pascolo 2	1	88	90	6,83	3,90	€ 929,50		Oneri	<input type="checkbox"/>	<input checked="" type="checkbox"/>
T008067	SPADOLA	6	207	Fabbr Rurale	0	0	82	-00	-00	€ 0,00		Oneri	<input type="checkbox"/>	<input checked="" type="checkbox"/>
T008068	SPADOLA	6	208	Seminativo 3	0	98	40	12,70	6,61	€ 1 728,36		Oneri	<input type="checkbox"/>	<input checked="" type="checkbox"/>
T008069	SPADOLA	6	211	Seminativo 3	0	14	10	1,82	0,95	€ 247,69			<input type="checkbox"/>	<input checked="" type="checkbox"/>
T008070	SPADOLA	6	260	Semin Arb	0	15	10	3,12	1,48	€ 424,60		Oneri	<input type="checkbox"/>	<input checked="" type="checkbox"/>
T008077	SPADOLA	6	263	Pascolo 2		68	80	2,49	1,42	€ 338,87			<input type="checkbox"/>	<input checked="" type="checkbox"/>
T008078	SPADOLA	6	63	Pascolo 1		30	30	1,56	1,41	€ 212,30			<input type="checkbox"/>	<input checked="" type="checkbox"/>
T008079	SPADOLA	7	1	Pascolo 2		40	60	1,47	0,84	€ 200,05		Oneri	<input type="checkbox"/>	<input checked="" type="checkbox"/>
T008080	SPADOLA	7	2	Seminativo 2		88	50	22,85	7,77	€ 3 109,68		Oneri	<input type="checkbox"/>	<input checked="" type="checkbox"/>
T008081	SPADOLA	7	29	Seminativo 3		24	80	3,20	1,67	€ 435,49			<input type="checkbox"/>	<input checked="" type="checkbox"/>
T008082	SPADOLA	7	48	Seminativo 3		19	0	2,45	1,28	€ 333,42			<input type="checkbox"/>	<input checked="" type="checkbox"/>

ID TERRENO	Comune	Foglio	Particella	Coltura	ha	a	ca	Reddito Dominicale	Reddito Agrario	Valore 2014	Provenienza	Destinazione d'uso	Pat. Disponibile	Pat. Indisponibile
T008083	SPADOLA	7	5	Seminativo 3	1	17	90	15,92	7,92	€ 2 166,57		Oneri	<input type="checkbox"/>	<input checked="" type="checkbox"/>
T008084	SPADOLA	7	50	Pascolo 2	1	4	70	3,79	2,16	€ 515,79			<input type="checkbox"/>	<input checked="" type="checkbox"/>
T008085	SPADOLA	7	51	Pascolo 2	18	91	70	68,39	39,08	€ 9 307,28		Oneri	<input type="checkbox"/>	<input checked="" type="checkbox"/>
T008086	SPADOLA	7	52	Pascolo 1	0	29	40	1,52	1,37	€ 206,86		Oneri	<input type="checkbox"/>	<input checked="" type="checkbox"/>
T008087	SPADOLA	7	6	Fabbr Rurale	0	1	30	-00	-00	€ 0,00		Oneri	<input type="checkbox"/>	<input checked="" type="checkbox"/>
T008088	SPADOLA	7	62	Seminativo 3	0	15	0	1,94	1,01	€ 264,02		Oneri	<input type="checkbox"/>	<input checked="" type="checkbox"/>
T008089	SPADOLA	7	63	Pascolo 1	2	97	60	15,37	13,83	€ 2 091,72		Oneri	<input type="checkbox"/>	<input checked="" type="checkbox"/>
T008090	SPADOLA	7	64	Bosco Ceduo 1	0	43	20	5,58	1,34	€ 759,39			<input type="checkbox"/>	<input checked="" type="checkbox"/>
T008091	SPADOLA	7	65	Pascolo 2	0	10	40	0,38	0,21	€ 51,71			<input type="checkbox"/>	<input checked="" type="checkbox"/>
T008092	SPADOLA	7	66	Seminativo 3	0	93	90	12,12	6,30	€ 1 649,43		Oneri	<input type="checkbox"/>	<input checked="" type="checkbox"/>
T008093	SPADOLA	7	67	Seminativo 3	0	21	80	2,81	1,46	€ 382,42			<input type="checkbox"/>	<input checked="" type="checkbox"/>
T008094	SPADOLA	7	68	Seminativo 3	0	15	90	2,05	1,07	€ 278,99			<input type="checkbox"/>	<input checked="" type="checkbox"/>
T008095	SPADOLA	7	69	Seminativo 3	0	9	60	1,24	0,64	€ 168,75			<input type="checkbox"/>	<input checked="" type="checkbox"/>
T008096	SPADOLA	7	70	Pascolo 1	20	89	20	107,90	97,11	€ 14 684,24			<input type="checkbox"/>	<input checked="" type="checkbox"/>
T008097	SPADOLA	7	71	Seminativo 3	0	53	20	6,87	3,57	€ 934,95			<input type="checkbox"/>	<input checked="" type="checkbox"/>
T008098	SPADOLA	7	72	Bosco Ceduo 2	1	37	80	11,39	4,27	€ 1 550,08			<input type="checkbox"/>	<input checked="" type="checkbox"/>
T008099	SPADOLA	7	73	Pascolo 2	0	8	20	0,30	0,17	€ 40,83			<input type="checkbox"/>	<input checked="" type="checkbox"/>
T008100	SPADOLA	7	79	Seminativo 3	3	55	20	45,86	23,85	€ 6 241,14			<input type="checkbox"/>	<input checked="" type="checkbox"/>
T008101	SPADOLA	7	8	Seminativo 3	0	11	70	1,51	0,79	€ 205,50		Oneri	<input type="checkbox"/>	<input checked="" type="checkbox"/>
T008102	SPADOLA	7	80	Fabbr Rurale	0	0	2	-00	-00	€ 0,00			<input type="checkbox"/>	<input checked="" type="checkbox"/>
T008103	SPADOLA	7	81	Pascolo 1	0	16	20	0,84	0,75	€ 114,32			<input type="checkbox"/>	<input checked="" type="checkbox"/>
T008104	SPADOLA	7	82	Pascolo 2	0	7	60	0,27	0,16	€ 36,74			<input type="checkbox"/>	<input checked="" type="checkbox"/>
T008105	SPADOLA	7	83	Bosco Ceduo 2	0	77	80	6,43	2,41	€ 875,07		Oneri	<input type="checkbox"/>	<input checked="" type="checkbox"/>
T008106	SPADOLA	7	84	Seminativo 3	0	29	40	3,80	1,97	€ 517,15			<input type="checkbox"/>	<input checked="" type="checkbox"/>
T008107	SPADOLA	7	85	Pascolo 2	0	5	50	0,20	0,11	€ 27,22		Oneri	<input type="checkbox"/>	<input checked="" type="checkbox"/>
T008108	SPADOLA	7	86	Pascolo 2	1	51	40	5,47	3,13	€ 744,42		Oneri	<input type="checkbox"/>	<input checked="" type="checkbox"/>
T008109	SPADOLA	7	87	Seminativo 3	0	63	70	8,22	4,28	€ 1 118,67		Oneri	<input type="checkbox"/>	<input checked="" type="checkbox"/>
T008110	SPADOLA	7	88	Seminativo 3	1	30	60	16,86	8,77	€ 2 294,50		Oneri	<input type="checkbox"/>	<input checked="" type="checkbox"/>
T008111	SPADOLA	7	89	Fabbr Rurale	0	1	40	-00	-00	€ 0,00		Oneri	<input type="checkbox"/>	<input checked="" type="checkbox"/>
T008112	SPADOLA	7	9	Pascolo 1	1	3	30	5,33	4,80	€ 725,37		Oneri	<input type="checkbox"/>	<input checked="" type="checkbox"/>
T008113	SPADOLA	8	1	Bosco Ceduo 2	0	10	30	0,85	0,32	€ 115,68		Oneri	<input type="checkbox"/>	<input checked="" type="checkbox"/>
T008114	SPADOLA	8	15	Seminativo 3	9	43	60	121,93	63,35	€ 16 593,60		Oneri	<input type="checkbox"/>	<input checked="" type="checkbox"/>



ID TERRENO	Comune	Foglio	Particella	Coltura	ha	a	ca	Reddito Dominicale	Reddito Agrario	Valore 2014	Provenienza	Destinazione d'uso	Pat. Disponibile	Pat. Indisponibile
T008115	SPADOLA	8	16	Pascolo 1	17	86	60	92,27	83,04	€ 12 557,14		Oneri	<input type="checkbox"/>	<input checked="" type="checkbox"/>
T008116	SPADOLA	8	20	Pascolo 2	0	32	30	1,17	0,67	€ 159,23		Oneri	<input type="checkbox"/>	<input checked="" type="checkbox"/>
T008117	SPADOLA	8	21	Fabbr Rurale	0	1	50	-00	-00	€ 0,00		Oneri	<input type="checkbox"/>	<input checked="" type="checkbox"/>
T008118	SPADOLA	8	22	Seminativo 3	2	60	30	33,61	17,48	€ 4 574,03		Oneri	<input type="checkbox"/>	<input checked="" type="checkbox"/>
T008119	SPADOLA	8	23	Seminativo 3	0	26	90	3,47	1,81	€ 472,24			<input type="checkbox"/>	<input checked="" type="checkbox"/>
T008120	SPADOLA	8	24	Pascolo 2	1	48	30	5,36	3,06	€ 729,45			<input type="checkbox"/>	<input checked="" type="checkbox"/>
T008121	SPADOLA	8	25	Pascolo 1	0	18	80	0,97	0,87	€ 132,01			<input type="checkbox"/>	<input checked="" type="checkbox"/>
T008122	SPADOLA	8	26	Seminativo 3	0	33	70	4,35	2,26	€ 592,00			<input type="checkbox"/>	<input checked="" type="checkbox"/>
T008123	SPADOLA	8	27	Seminativo 3	2	9	70	27,08	14,08	€ 3 685,35			<input type="checkbox"/>	<input checked="" type="checkbox"/>
T008124	SPADOLA	8	28	Pascolo 1	0	18	0	0,93	0,84	€ 126,57			<input type="checkbox"/>	<input checked="" type="checkbox"/>
T008125	SPADOLA	8	29	Seminativo 3	3	16	80	40,90	21,87	€ 5 566,13			<input type="checkbox"/>	<input checked="" type="checkbox"/>
T008126	SPADOLA	8	3	Pascolo 1	4	81	0	24,84	22,36	€ 3 380,51			<input type="checkbox"/>	<input checked="" type="checkbox"/>
T008127	SPADOLA	8	30	Pascolo 2	0	11	30	0,41	0,23	€ 55,80			<input type="checkbox"/>	<input checked="" type="checkbox"/>
T008128	SPADOLA	8	31	Seminativo 3	1	1	70	13,13	6,83	€ 1 786,88			<input type="checkbox"/>	<input checked="" type="checkbox"/>
T008129	SPADOLA	8	32	Seminativo 3	0	21	90	2,83	1,47	€ 385,14			<input type="checkbox"/>	<input checked="" type="checkbox"/>
T008130	SPADOLA	8	33	Pascolo 1	0	36	90	1,91	1,72	€ 259,93			<input type="checkbox"/>	<input checked="" type="checkbox"/>
T008131	SPADOLA	8	35	Pascolo 2	0	93	40	3,38	1,93	€ 459,99			<input type="checkbox"/>	<input checked="" type="checkbox"/>
T008132	SPADOLA	8	36	Pascolo 2	0	51	70	1,87	1,07	€ 254,49		Oneri	<input type="checkbox"/>	<input checked="" type="checkbox"/>
T008133	SPADOLA	8	37	Seminativo 3	1	17	40	15,16	7,88	€ 2 063,14		Oneri	<input type="checkbox"/>	<input checked="" type="checkbox"/>
T008134	SPADOLA	8	4	Seminativo 3	0	21	20	2,74	1,42	€ 372,89			<input type="checkbox"/>	<input checked="" type="checkbox"/>
T008135	SPADOLA	8	43	Seminativo 3	4	23	0	54,62	28,40	€ 7 433,30			<input type="checkbox"/>	<input checked="" type="checkbox"/>
T008136	SPADOLA	8	44	Pascolo 1	0	78	30	4,04	3,64	€ 549,81			<input type="checkbox"/>	<input checked="" type="checkbox"/>
T008137	SPADOLA	8	45	Pascolo 1	3	35	40	17,32	15,59	€ 2 357,10			<input type="checkbox"/>	<input checked="" type="checkbox"/>
T008138	SPADOLA	8	46	Seminativo 3	0	35	60	4,60	2,39	€ 626,02			<input type="checkbox"/>	<input checked="" type="checkbox"/>
T008139	SPADOLA	8	47	Seminativo 3	0	15	60	2,01	1,05	€ 273,54			<input type="checkbox"/>	<input checked="" type="checkbox"/>
T008140	SPADOLA	8	48	Bosco Ceduo 1	0	96	30	12,43	2,98	€ 1 691,61			<input type="checkbox"/>	<input checked="" type="checkbox"/>
T008141	SPADOLA	8	49	Pascolo 2	4	3	90	14,60	8,34	€ 1 986,93		Oneri	<input type="checkbox"/>	<input checked="" type="checkbox"/>
T008142	SPADOLA	8	5	Seminativo 3	0	38	0	4,91	2,55	€ 668,21			<input type="checkbox"/>	<input checked="" type="checkbox"/>
T008143	SPADOLA	8	50	Pascolo 2	0	53	50	1,93	1,11	€ 262,66		Oneri	<input type="checkbox"/>	<input checked="" type="checkbox"/>
T008144	SPADOLA	8	51	Pascolo 2	0	2	50	0,08	0,05	€ 10,89			<input type="checkbox"/>	<input checked="" type="checkbox"/>
T008145	SPADOLA	8	6	Seminativo 3	0	16	30	2,10	1,09	€ 285,79			<input type="checkbox"/>	<input checked="" type="checkbox"/>
T008146	SPADOLA	8	7	Pascolo 1	10	60	0	54,74	49,27	€ 7 449,63			<input type="checkbox"/>	<input checked="" type="checkbox"/>

ID TERRENO	Comune	Foglio	Particella	Coltura	ha	a	ca	Reddito Dominicale	Reddito Agrario	Valore 2014	Provenienza	Destinazione d'uso	Pat. Disponibile	Pat. Indisponibile	
T008147	SPADOLA	8	70	Seminativo 3	0	30	70	3,96	2,06	€ 538,92			<input type="checkbox"/>	<input checked="" type="checkbox"/>	
T008148	SPADOLA	8	71	Pascolo 1	0	6	60	0,34	0,31	€ 46,27			<input type="checkbox"/>	<input checked="" type="checkbox"/>	
T008149	SPADOLA	8	72	Pascolo 1	1	86	40	9,63	8,66	€ 1 310,56		Oneri	<input type="checkbox"/>	<input checked="" type="checkbox"/>	
T008150	SPADOLA	8	73	Pascolo 2	0	13	70	0,50	0,28	€ 68,05			<input type="checkbox"/>	<input checked="" type="checkbox"/>	
T008151	SPADOLA	8	8	Pascolo 2	1	98	90	7,19	4,11	€ 978,50		Oneri	<input type="checkbox"/>	<input checked="" type="checkbox"/>	
<b>117</b>	<b>Totali per Comune</b>									<b>€ 188 377,44</b>					
T009443	VIBO VALENTIA	3	204	Incolto prod		20	40	0,21	0,11	€ 0,00	E.P.T.	Lido Proserpina	<input checked="" type="checkbox"/>	<input type="checkbox"/>	
T009444	VIBO VALENTIA	3	205	Seminativo 3		38	1	5,89	2,94	€ 312 556,34	E.P.T.	Lido Proserpina	<input checked="" type="checkbox"/>	<input type="checkbox"/>	
T002448	VIBO VALENTIA	3	433	Semin Arb 2		5	40	2,79	0,84	€ 379,69			<input type="checkbox"/>	<input checked="" type="checkbox"/>	
T002449	VIBO VALENTIA	3	435	Semin Arb 2		3	48	1,80	0,54	€ 244,96			<input type="checkbox"/>	<input checked="" type="checkbox"/>	
T002450	VIBO VALENTIA	3	438	Semin Arb 2		1	39	0,72	0,22	€ 97,99			<input type="checkbox"/>	<input checked="" type="checkbox"/>	
T002451	VIBO VALENTIA	3	439	Semin Arb 2		1	5	0,54	0,16	€ 73,49			<input type="checkbox"/>	<input checked="" type="checkbox"/>	
T002452	VIBO VALENTIA	30	282	Incolto sterile	0	7	13						<input checked="" type="checkbox"/>	<input type="checkbox"/>	
T008071	VIBO VALENTIA	45	386	Uliveto 2		2	5	0,90	0,85	€ 122,50			<input type="checkbox"/>	<input checked="" type="checkbox"/>	
T008072	VIBO VALENTIA	45	390	Uliveto 2		5	60	2,46	2,31	€ 334,78			<input type="checkbox"/>	<input checked="" type="checkbox"/>	
T008073	VIBO VALENTIA	45	394	Uliveto 2		0	98	0,43	0,40	€ 58,52			<input type="checkbox"/>	<input checked="" type="checkbox"/>	
T008074	VIBO VALENTIA	45	404	Uliveto 2		0	20	0,09	0,08	€ 12,24			<input type="checkbox"/>	<input checked="" type="checkbox"/>	
T008075	VIBO VALENTIA	45	408	Uliveto 2		0	65	0,29	0,27	€ 39,47			<input type="checkbox"/>	<input checked="" type="checkbox"/>	
T008076	VIBO VALENTIA	45	512	Uliveto 2		4	45	1,95	1,84	€ 265,38			<input type="checkbox"/>	<input checked="" type="checkbox"/>	
<b>13</b>	<b>Totali per Comune</b>									<b>€ 314 185,35</b>					
<b>736</b>	<b>TOTALI PER PROVINCIA</b>							<b>€ 22 799,66</b>	<b>€ 9 966,63</b>	<b>€ 3 499 469,21</b>					



# Valore Terreni Provincia di VIBO VALENTIA

Regione Calabria  
Dipartimento Bilancio e Patrimonio  
Settore 4 - Demanio e Patrimonio

N° TERRENI PER COMUNE	COMUNE	Reddito Dominicale	Valore 2014
90	ACQUARO	€ 33,03	€ 4 495,09
8	BROGNATURO	€ 31,85	€ 4 334,50
18	CESSANITI	€ 105,52	€ 14 360,34
33	DINAMI	€ 27,44	€ 3 734,34
89	FABRIZIA	€ 6 330,77	€ 861 562,10
44	FILOGASO	€ 1 612,70	€ 219 474,28
101	GEROCARNE	€ 6 070,73	€ 826 172,95
1	LIMBADI	€ 1,96	€ 266,74
72	MONGIANA	€ 4 066,78	€ 553 452,98
16	NARDODIPACE	€ 6,10	€ 830,16
2	NICOTERA	€ 2,69	€ 75 905,95
4	PIZZO	€ 6,59	€ 896,84
91	PIZZONI	€ 2 265,77	€ 308 351,36
1	ROMBIOLO	€ 2,06	€ 280,35
18	SAN NICOLA DA CRISSA	€ 438,71	€ 59 704,57
18	SERRA SAN BRUNO	€ 394,69	€ 63 083,84
117	SPADOLA	€ 1 384,20	€ 188 377,44
13	VIBO VALENTIA	€ 18,07	€ 314 185,35
<b>736</b>		<b>€ 22 799,66</b>	<b>€ 3 499 469,21</b>



# TOTALE VALORI TERRENI 2014

Regione Calabria  
Dipartimento Bilancio e Patrimonio  
Settore 4 - Demanio e Patrimonio

PROVINCIA	Reddito Dominicale	Valore 2014
CS	€ 144 978,45	€ 20 161 672,49
CZ	€ 49 105,31	€ 21 636 500,96
KR	€ 33 182,94	€ 5 453 050,39
RC	€ 98 002,20	€ 14 304 409,09
VV	€ 22 799,66	€ 3 499 469,21
<b>TOTALE VALORI PER REGIONE</b>	<b>€ 348 068,57</b>	<b>€ 65 055 102,14</b>

# Regione Calabria

*Dipartimento 4 - Bilancio e Patrimonio*

*Settore 4 - Demanio e Patrimonio Immobiliare*

*Inventario dei Beni Demaniali e Patrimoniali - Anno 2014*  
*12 - Immobili Ferrovie della Calabria Srl*



# Elenco Immobili Ferrovie della Calabria

Regione Calabria  
Dipartimento Bilancio e Patrimonio  
Settore 4 - Demanio e Patrimonio

n° scheda	Provincia	Comune	Foglio	Particella	Linea	Piani	Vani	Ubicazione	Superfici e coperta	Superficie scoperta	Natura giuridica	Valore di stima
0046/00	CS	Aprigliano	18	129	Cosenza - Catanzaro Lido	2	8		85	210	Patrimonio disponibile	
0045/00	CS	Aprigliano	19		Cosenza - Catanzaro Lido	1	6	Stazione di Aprigliano	100		Patrimonio disponibile	
0043/00	CS	Aprigliano	19		Cosenza - Catanzaro Lido	1	1	Stazione di Aprigliano	70		Demanio ferroviario regionale	
0044/00	CS	Aprigliano	19		Cosenza - Catanzaro Lido	1	1	Stazione di Aprigliano	15		Demanio ferroviario regionale	
0042/00	CS	Aprigliano	19	113-114-115-314	Cosenza - Catanzaro Lido	1	4	Stazione di Aprigliano	80		Demanio ferroviario regionale	
0040/00	CS	Aprigliano	6-9-18-19	67-68-84-85-105-95-96	Cosenza - Catanzaro Lido					79160	Demanio ferroviario regionale	
0041/00	CS	Aprigliano	9	201	Cosenza - Catanzaro Lido	1	4		85	325	Patrimonio disponibile	
0108/00	CS	Bianchi	13	339	Cosenza - Catanzaro Lido	1	1	Stazione di Bianchi	15		Demanio ferroviario regionale	
0109/00	CS	Bianchi	13	339	Cosenza - Catanzaro Lido	2	6		85		Patrimonio disponibile	
0106/00	CS	Bianchi	13	339	Cosenza - Catanzaro Lido	2	8	Stazione di Bianchi	100		Demanio ferroviario regionale	
0107/00	CS	Bianchi	13	339	Cosenza - Catanzaro Lido	1	1	Stazione di Bianchi	80		Demanio ferroviario regionale	
0105/00	CS	Bianchi	13-22-23-24	111-100-256-72	Cosenza - Catanzaro Lido					53277	Demanio ferroviario regionale	
0086/00	CS	Carpanzano	1	113	Cosenza - Catanzaro Lido	2	8	Stazione di Carpanzano	100		Demanio ferroviario regionale	
0086/01	CS	Carpanzano	1	113	Cosenza - Catanzaro Lido	2	4	Stazione di Carpanzano	100		Demanio ferroviario regionale	
0087/00	CS	Carpanzano	1	113	Cosenza - Catanzaro Lido	1	1	Stazione di Carpanzano	80		Demanio ferroviario regionale	
0088/00	CS	Carpanzano	1	113	Cosenza - Catanzaro Lido	1	1	Stazione di Carpanzano	15		Demanio ferroviario regionale	
0090/00	CS	Carpanzano	11	77	Cosenza - Catanzaro Lido	2	6		85		Patrimonio disponibile	
0085/00	CS	Carpanzano	1-2-8-10	94-1-329-164	Cosenza - Catanzaro Lido					65050	Demanio ferroviario regionale	
0089/01	CS	Carpanzano	8	327	Cosenza - Catanzaro Lido	1	3		85		Patrimonio disponibile	
0089/00	CS	Carpanzano	8	327	Cosenza - Catanzaro Lido	2	6		85		Patrimonio disponibile	
0006/00	CS	Casole Bruzio	2-4-5	218-18-19-13-28-74	Pedace - S.Giovanni in Fiore					138954	Demanio ferroviario regionale	
0007/00	CS	Casole Bruzio	4	168	Pedace - S.Giovanni in Fiore	2	8	Stazione di Casole Bruzio	97		Demanio ferroviario regionale	
0009/00	CS	Casole Bruzio	4	168	Pedace - S.Giovanni in Fiore	1	1	Stazione di Casole Bruzio	15		Demanio ferroviario regionale	
0008/00	CS	Casole Bruzio	4	168	Pedace - S.Giovanni in Fiore	1	1	Stazione di Casole Bruzio	70		Demanio ferroviario regionale	
0007/01	CS	Casole Bruzio	4	168	Pedace - S.Giovanni in Fiore	1	6	Stazione di Casole Bruzio	97		Demanio ferroviario regionale	
0014/00	CS	Casole Bruzio	4	19	Pedace - S.Giovanni in Fiore	1	1	Stazione di Pedace - Serra Pedace	80		Demanio ferroviario regionale	

n° scheda	Provincia	Comune	Foglio	Particella	Linea	Piani	Vani	Ubicazione	Superfici e coperta	Superficie scoperta	Natura giuridica	Valore di stima
0015/00	CS	Casole Bruzio	4	19	Pedace - S.Giovanni in Fiore	1	1	Stazione di Pedace - Serra Pedace	15		Demanio ferroviario regionale	
0013/01	CS	Casole Bruzio	4	19	Pedace - S.Giovanni in Fiore	1	5	Stazione di Pedace - Serra Pedace	97		Demanio ferroviario regionale	
0013/00	CS	Casole Bruzio	4	19	Pedace - S.Giovanni in Fiore	2	8	Stazione di Pedace - Serra Pedace	97		Demanio ferroviario regionale	
0012/01	CS	Casole Bruzio	4	203	Pedace - S.Giovanni in Fiore	2	3		60		Patrimonio disponibile	
0012/00	CS	Casole Bruzio	4	203	Pedace - S.Giovanni in Fiore	2	3		60		Patrimonio disponibile	
0010/00	CS	Casole Bruzio	4	45	Pedace - S.Giovanni in Fiore	2	6		85		Patrimonio disponibile	
0011/00	CS	Casole Bruzio	4	81	Pedace - S.Giovanni in Fiore	2	3		60		Patrimonio disponibile	
0002/00	CS	Casole Bruzio	5	183	Pedace - S.Giovanni in Fiore	2	6		85		Patrimonio disponibile	
0031/00	CS	Casole Bruzio	5	188-219	Cosenza - Catanzaro Lido					4910	Demanio ferroviario regionale	
0044/02	CS	Cassano allo Jonio	18		Lagonegro - Spezzano Albanese Terme (dismessa)					1200	Patrimonio disponibile	
0044/01	CS	Cassano allo Jonio	18		Lagonegro - Spezzano Albanese Terme (dismessa)					1700	Patrimonio disponibile	
0048/00	CS	Cassano allo Jonio	18	115 - 160	Lagonegro - Spezzano Albanese Terme (dismessa)	1	6		140		Patrimonio disponibile	
0048/01	CS	Cassano allo Jonio	18	115 - 160	Lagonegro - Spezzano Albanese Terme (dismessa)	1	6		140		Patrimonio disponibile	
0047/00	CS	Cassano allo Jonio	18	159	Lagonegro - Spezzano Albanese Terme (dismessa)	1	8	Stazione di Cassano Jonio	160		Patrimonio disponibile	56 329,60
0047/01	CS	Cassano allo Jonio	18	159	Lagonegro - Spezzano Albanese Terme (dismessa)	1	4	Stazione di Cassano Jonio	80		Patrimonio disponibile	
0047/02	CS	Cassano allo Jonio	18	159	Lagonegro - Spezzano Albanese Terme (dismessa)	1	4	Stazione di Cassano Jonio	80		Patrimonio disponibile	
0045/01	CS	Cassano allo Jonio	18	61	Lagonegro - Spezzano Albanese Terme (dismessa)	1	7	Stazione di Cassano Jonio	120		Patrimonio disponibile	
0045/00	CS	Cassano allo Jonio	18	61	Lagonegro - Spezzano Albanese Terme (dismessa)	1	7	Stazione di Cassano Jonio	120		Patrimonio disponibile	
0044/00	CS	Cassano allo Jonio	18	61-70-71-159	Lagonegro - Spezzano Albanese Terme (dismessa)					5000	Patrimonio disponibile	
0046/00	CS	Cassano allo Jonio	18	70	Lagonegro - Spezzano Albanese Terme (dismessa)	1	1	Stazione di Cassano Jonio	6		Patrimonio disponibile	
0040/00	CS	Cassano allo Jonio	3	21	Lagonegro - Spezzano Albanese Terme (dismessa)					3300	Patrimonio disponibile	
0041/00	CS	Cassano allo Jonio	3	21	Lagonegro - Spezzano Albanese Terme (dismessa)	1	5	Stazione di Civita	100		Patrimonio disponibile	
0042/00	CS	Cassano allo Jonio	3	21	Lagonegro - Spezzano Albanese Terme (dismessa)	1	1	Stazione di Civita	90		Patrimonio disponibile	
0043/00	CS	Cassano allo Jonio	3	21	Lagonegro - Spezzano Albanese Terme (dismessa)	1	8	Stazione di Civita	120		Patrimonio disponibile	
0020/01	CS	Castrovillari	23		Lagonegro - Spezzano Albanese Terme (dismessa)					1335	Patrimonio disponibile	
0035/00	CS	Castrovillari	23		Lagonegro - Spezzano Albanese Terme (dismessa)					2758	Patrimonio disponibile	
0020/00	CS	Castrovillari	23		Lagonegro - Spezzano Albanese Terme (dismessa)					1335	Patrimonio disponibile	
0035/01	CS	Castrovillari	23		Lagonegro - Spezzano Albanese Terme (dismessa)					2758	Patrimonio disponibile	

n° scheda	Provincia	Comune	Foglio	Particella	Linea	Piani	Vani	Ubicazione	Superfici e coperta	Superficie scoperta	Natura giuridica	Valore di stima
0021/01	CS	Castrovillari	23	80	Lagonegro - Spezzano Albanese Terme (dismessa)					30	Patrimonio disponibile	
0021/00	CS	Castrovillari	23	80	Lagonegro - Spezzano Albanese Terme (dismessa)					30	Patrimonio disponibile	
0022/01	CS	Castrovillari	23	81	Lagonegro - Spezzano Albanese Terme (dismessa)	2	6		85	2785	Patrimonio disponibile	
0022/00	CS	Castrovillari	23	81	Lagonegro - Spezzano Albanese Terme (dismessa)	2	6		85	2785	Patrimonio disponibile	
0037/00	CS	Castrovillari	23	81-251-266-275	Lagonegro - Spezzano Albanese Terme (dismessa)					40000	Patrimonio indisponibile	
0039/00	CS	Castrovillari	26	272	Lagonegro - Spezzano Albanese Terme (dismessa)					87	Patrimonio disponibile	
0039/01	CS	Castrovillari	26	272	Lagonegro - Spezzano Albanese Terme (dismessa)					87	Patrimonio disponibile	
0038/00	CS	Castrovillari	26	272	Lagonegro - Spezzano Albanese Terme (dismessa)	1	3		70		Patrimonio disponibile	
0038/01	CS	Castrovillari	26	272	Lagonegro - Spezzano Albanese Terme (dismessa)	1	3		70		Patrimonio disponibile	
0026/00	CS	Castrovillari	27		Lagonegro - Spezzano Albanese Terme (dismessa)	1	1	Stazione di Castrovillari	320		Patrimonio disponibile	
0027/00	CS	Castrovillari	27		Lagonegro - Spezzano Albanese Terme (dismessa)	1	1	Stazione di Castrovillari	300		Patrimonio indisponibile	
0031/00	CS	Castrovillari	27	147	Lagonegro - Spezzano Albanese Terme (dismessa)	1	6	Stazione di Castrovillari	200		Patrimonio indisponibile	
0032/00	CS	Castrovillari	27	148	Lagonegro - Spezzano Albanese Terme (dismessa)	1	8	Stazione di Castrovillari	200		Patrimonio indisponibile	
0033/00	CS	Castrovillari	27	149	Lagonegro - Spezzano Albanese Terme (dismessa)	1	2	Stazione di Castrovillari	10		Patrimonio indisponibile	
0030/00	CS	Castrovillari	27	149	Lagonegro - Spezzano Albanese Terme (dismessa)	1	6	Stazione di Castrovillari	100		Patrimonio indisponibile	
0034/00	CS	Castrovillari	27	150	Lagonegro - Spezzano Albanese Terme (dismessa)	2	8	Stazione di Castrovillari	200		Patrimonio indisponibile	
0034/01	CS	Castrovillari	27	150	Lagonegro - Spezzano Albanese Terme (dismessa)	1	2	Stazione di Castrovillari	39		Patrimonio indisponibile	
0034/02	CS	Castrovillari	27	150	Lagonegro - Spezzano Albanese Terme (dismessa)	1	1	Stazione di Castrovillari	30		Patrimonio indisponibile	
0023/01	CS	Castrovillari	27	37	Lagonegro - Spezzano Albanese Terme (dismessa)	1	4	Stazione di Castrovillari	150		Patrimonio disponibile	
0023/00	CS	Castrovillari	27	37	Lagonegro - Spezzano Albanese Terme (dismessa)	1	8	Stazione di Castrovillari	360		Patrimonio disponibile	
0024/00	CS	Castrovillari	27	38	Lagonegro - Spezzano Albanese Terme (dismessa)	1	1	Stazione di Castrovillari	150		Patrimonio indisponibile	
0025/00	CS	Castrovillari	27	39	Lagonegro - Spezzano Albanese Terme (dismessa)	1	6	Stazione di Castrovillari	320		Patrimonio indisponibile	
0036/01	CS	Castrovillari	27	40	Lagonegro - Spezzano Albanese Terme (dismessa)	2	4	Stazione di Castrovillari	80		Patrimonio disponibile	
0036/00	CS	Castrovillari	27	40	Lagonegro - Spezzano Albanese Terme (dismessa)	2	4	Stazione di Castrovillari	80		Patrimonio disponibile	
0028/00	CS	Castrovillari	27	41	Lagonegro - Spezzano Albanese Terme (dismessa)	1	12	Stazione di Castrovillari	360		Patrimonio indisponibile	
0029/00	CS	Castrovillari	27	42	Lagonegro - Spezzano Albanese Terme (dismessa)	1	3	Stazione di Castrovillari	80		Patrimonio indisponibile	
0026/00	CS	Celico	27-32-35-38-39	13-73-39-40-190	Pedace - S.Giovanni in Fiore					29615	Demanio ferroviario regionale	
0027/00	CS	Celico	35	140	Pedace - S.Giovanni in Fiore	2	8	Stazione di Celico	100		Patrimonio disponibile	



n° scheda	Provincia	Comune	Foglio	Particella	Linea	Piani	Vani	Ubicazione	Superfici e coperta	Superficie scoperta	Natura giuridica	Valore di stima
0029/00	CS	Celico	35	141	Pedace - S.Giovanni in Fiore	1	1	Stazione di Celico	15		Patrimonio disponibile	
0028/00	CS	Celico	35	142	Pedace - S.Giovanni in Fiore	1	1	Stazione di Celico	80		Patrimonio disponibile	
0101/00	CS	Colosimi	17	88-89	Cosenza - Catanzaro Lido	2	8	Stazione di Colosimi	100		Demanio ferroviario regionale	
0101/01	CS	Colosimi	17	88-89	Cosenza - Catanzaro Lido	1	5	Stazione di Colosimi	100		Demanio ferroviario regionale	
0102/00	CS	Colosimi	17	88-89	Cosenza - Catanzaro Lido	1	1	Stazione di Colosimi	80		Demanio ferroviario regionale	
0103/00	CS	Colosimi	17	88-89	Cosenza - Catanzaro Lido	1	1	Stazione di Colosimi	15		Demanio ferroviario regionale	
0104/00	CS	Colosimi	21	51	Cosenza - Catanzaro Lido	2	6		85		Patrimonio disponibile	
0099/00	CS	Colosimi	7	44-69	Cosenza - Catanzaro Lido	2	6		85		Demanio ferroviario regionale	
0100/00	CS	Colosimi	7	44-69	Cosenza - Catanzaro Lido	2	6		85		Patrimonio disponibile	
0100/01	CS	Colosimi	7	44-69	Cosenza - Catanzaro Lido	1	3		85		Patrimonio disponibile	
0098/00	CS	Colosimi	8-13-14-15	293-15-42-97-98-222	Cosenza - Catanzaro Lido					89126	Demanio ferroviario regionale	
0005/00	CS	Cosenza			Cosenza - Catanzaro Lido	1-2	25	Vaglio Lise	9110		Demanio ferroviario regionale	
0002/04	CS	Cosenza	12	75-259	Cosenza - Catanzaro Lido	1	1	Autostazione	80	70	Demanio ferroviario regionale	
0002/00	CS	Cosenza	12	75-259	Cosenza - Catanzaro Lido	1	6	Autostazione	440		Demanio ferroviario regionale	
0002/01	CS	Cosenza	12	75-259	Cosenza - Catanzaro Lido	1	1	Autostazione	15		Demanio ferroviario regionale	
0002/03	CS	Cosenza	12	75-259	Cosenza - Catanzaro Lido	1	1	Autostazione	150		Demanio ferroviario regionale	
0001/01	CS	Cosenza	12	75-259	Cosenza - Catanzaro Lido			Autostazione		2	Demanio ferroviario regionale	
0001/00	CS	Cosenza	12	75-259	Cosenza - Catanzaro Lido			Autostazione		10700	Demanio ferroviario regionale	
0002/02	CS	Cosenza	12	75-259	Cosenza - Catanzaro Lido	1	1	Autostazione	26		Demanio ferroviario regionale	
0017/00	CS	Cosenza	15		Cosenza - Catanzaro Lido	1	2	Stazione di Cosenza Centro	70		Patrimonio disponibile	
0017/01	CS	Cosenza	15		Cosenza - Catanzaro Lido	1	2	Stazione di Cosenza Centro	70		Patrimonio disponibile	
0011-1/00	CS	Cosenza	15	1141/b	Cosenza - Catanzaro Lido	1	1	Ex deposito ferroviario	1182		Patrimonio disponibile	
0011-2/00	CS	Cosenza	15	1141/e	Cosenza - Catanzaro Lido	1	1	Ex deposito ferroviario	700		Patrimonio disponibile	
0011/00	CS	Cosenza	15	1141-131-130-949-135-308-133-132	Cosenza - Catanzaro Lido			Ex deposito ferroviario		14373	Patrimonio disponibile	7 529 793,00
0013/02	CS	Cosenza	15	1142	Cosenza - Catanzaro Lido					667	Patrimonio disponibile	
0013/00	CS	Cosenza	15	1142-1141	Cosenza - Catanzaro Lido					2123	Patrimonio disponibile	1 194 188,00
0013/01	CS	Cosenza	15	1142-1141	Cosenza - Catanzaro Lido					1456	Patrimonio disponibile	
0011-3/00	CS	Cosenza	15	130	Cosenza - Catanzaro Lido	2	5	Ex deposito ferroviario	610		Patrimonio disponibile	

n° scheda	Provincia	Comune	Foglio	Particella	Linea	Piani	Vani	Ubicazione	Superfici e coperta	Superficie scoperta	Natura giuridica	Valore di stima
0016/03	CS	Cosenza	15	130	Cosenza - Catanzaro Lido	1	1	Stazione di Cosenza Centro	35		Demanio ferroviario regionale	
0016/01	CS	Cosenza	15	130	Cosenza - Catanzaro Lido	1	4	Stazione di Cosenza Centro	100		Demanio ferroviario regionale	
0016/02	CS	Cosenza	15	130	Cosenza - Catanzaro Lido	1	3	Stazione di Cosenza Centro	60		Demanio ferroviario regionale	
0016/00	CS	Cosenza	15	130	Cosenza - Catanzaro Lido	2	10	Stazione di Cosenza Centro	174		Demanio ferroviario regionale	
0018/00	CS	Cosenza	15	132	Cosenza - Catanzaro Lido	1	1	Stazione di Cosenza Centro	15		Demanio ferroviario regionale	
0011-7/00	CS	Cosenza	15	132/a	Cosenza - Catanzaro Lido	3	15	Ex deposito ferroviario	254		Patrimonio disponibile	
0011-7/01	CS	Cosenza	15	132/a	Cosenza - Catanzaro Lido	1	5	Ex deposito ferroviario	100		Patrimonio disponibile	
0019/00	CS	Cosenza	15	133	Cosenza - Catanzaro Lido	1	1	Stazione di Cosenza Centro	99		Patrimonio disponibile	
0011-6/00	CS	Cosenza	15	133/a	Cosenza - Catanzaro Lido	2	6	Ex deposito ferroviario	1890		Patrimonio disponibile	
0015/00	CS	Cosenza	15	134-94	Cosenza - Catanzaro Lido			Stazione di Cosenza Centro		58971	Demanio ferroviario regionale	
0011-4/00	CS	Cosenza	15	135/a	Cosenza - Catanzaro Lido	1	1	Ex deposito ferroviario	198		Patrimonio disponibile	
0011-5/00	CS	Cosenza	15	308	Cosenza - Catanzaro Lido	1	1	Ex deposito ferroviario	1450		Patrimonio disponibile	
0009/00	CS	Cosenza	15	518-534-516	Cosenza - Catanzaro Lido	1	1	Fermata Campanella	60		Demanio ferroviario regionale	
0010-1/00	CS	Cosenza	18	14/b	Cosenza - Catanzaro Lido	1	1	Ex deposito ferroviario	259		Patrimonio disponibile	
0010/00	CS	Cosenza	18	14-247	Cosenza - Catanzaro Lido			Ex deposito ferroviario		6623	Patrimonio disponibile	3 712 307,00
0014/00	CS	Cosenza	18	250/a	Cosenza - Catanzaro Lido					1873	Patrimonio disponibile	1 340 000,00
0012/00	CS	Cosenza	18,15	243-244-246-247-233-250,136-1142-1141-133	Cosenza - Catanzaro Lido					21299	Patrimonio disponibile	1 198 069,00
0022/00	CS	Cosenza	23		Cosenza - Catanzaro Lido	1	1	Stazione di Cosenza Casali	15		Demanio ferroviario regionale	
0021/00	CS	Cosenza	23		Cosenza - Catanzaro Lido	1	1	Stazione di Cosenza Casali	99		Demanio ferroviario regionale	
0021/01	CS	Cosenza	23		Cosenza - Catanzaro Lido	1	1	Stazione di Cosenza Casali	99		Demanio ferroviario regionale	
0020/00	CS	Cosenza	23	31-32	Cosenza - Catanzaro Lido	2	14	Stazione di Cosenza Casali	145		Demanio ferroviario regionale	
0020/01	CS	Cosenza	23	31-32	Cosenza - Catanzaro Lido	1	7	Stazione di Cosenza Casali	130		Demanio ferroviario regionale	
0024/00	CS	Cosenza	29	109	Cosenza - Catanzaro Lido	2	6		85	600	Patrimonio disponibile	
0024/01	CS	Cosenza	29	109	Cosenza - Catanzaro Lido	2	6		85	600	Patrimonio disponibile	
0023/01	CS	Cosenza	29	59	Cosenza - Catanzaro Lido	1	3		85		Patrimonio disponibile	
0023/02	CS	Cosenza	29	59	Cosenza - Catanzaro Lido	1	3		85		Patrimonio disponibile	
0023/00	CS	Cosenza	29	59	Cosenza - Catanzaro Lido	2	6		85		Patrimonio disponibile	
0025/02	CS	Cosenza	30	121	Cosenza - Catanzaro Lido	1	3		85		Patrimonio disponibile	

n° scheda	Provincia	Comune	Foglio	Particella	Linea	Piani	Vani	Ubicazione	Superfici e coperta	Superficie scoperta	Natura giuridica	Valore di stima
0025/01	CS	Cosenza	30	121	Cosenza - Catanzaro Lido	1	3		85		Patrimonio disponibile	
0025/00	CS	Cosenza	30	121-131	Cosenza - Catanzaro Lido	2	6		85	470	Patrimonio disponibile	
0004/00	CS	Cosenza	9	22	Cosenza - Catanzaro Lido	1	1	Vaglio Lise	360		Demanio ferroviario regionale	
0006/00	CS	Cosenza	9	267-158-27-29-432	Cosenza - Catanzaro Lido	1	1	Vaglio Lise	1500		Demanio ferroviario regionale	
0003/01	CS	Cosenza	9	26-82	Cosenza - Catanzaro Lido	1	1	Vaglio Lise	18		Demanio ferroviario regionale	
0003/00	CS	Cosenza	9	26-82	Cosenza - Catanzaro Lido	4	40	Vaglio Lise	2600		Demanio ferroviario regionale	
0008/00	CS	Cosenza	9	344-316-306	Cosenza - Catanzaro Lido	1	1	Fermata Monaco	60		Demanio ferroviario regionale	
0007/00	CS	Cosenza	9	89-90	Cosenza - Catanzaro Lido					28600	Demanio ferroviario regionale	
0052/01	CS	Figline Vegliaturo	1-2-5	241-29-102-143	Cosenza - Catanzaro Lido					475	Demanio ferroviario regionale	
0052/00	CS	Figline Vegliaturo	1-2-5	241-29-102-143	Cosenza - Catanzaro Lido					55580	Demanio ferroviario regionale	
0053/01	CS	Figline Vegliaturo	2	81	Cosenza - Catanzaro Lido	1	5	Fermata di Figline - Cellara	100		Demanio ferroviario regionale	
0054/00	CS	Figline Vegliaturo	2	81	Cosenza - Catanzaro Lido	1	1	Fermata di Figline - Cellara	15		Demanio ferroviario regionale	
0053/00	CS	Figline Vegliaturo	2	81	Cosenza - Catanzaro Lido	1	5	Fermata di Figline - Cellara	100		Demanio ferroviario regionale	
0056/00	CS	Figline Vegliaturo	5	358	Cosenza - Catanzaro Lido	1	4		70	500	Patrimonio disponibile	
0055/00	CS	Figline Vegliaturo	5	376	Cosenza - Catanzaro Lido	1	4		70	540	Patrimonio disponibile	
0009/00	CS	Laino Borgo	20	251	Lagonegro - Spezzano Albanese Terme (dismessa)	2	4		70		Patrimonio disponibile	
0001/00	CS	Laino Borgo	20	64	Lagonegro - Spezzano Albanese Terme (dismessa)	2	3		70		Patrimonio disponibile	
0003/00	CS	Laino Borgo	20-21	79,80-15	Lagonegro - Spezzano Albanese Terme (dismessa)			Stazione di Rotonda Viggianello		17050	Patrimonio disponibile	
0007/00	CS	Laino Borgo	21	126	Lagonegro - Spezzano Albanese Terme (dismessa)	1	1	Stazione di Rotonda Viggianello	80		Patrimonio disponibile	
0002/00	CS	Laino Borgo	21	130	Lagonegro - Spezzano Albanese Terme (dismessa)	2	6		85		Patrimonio disponibile	34 764,43
0002/01	CS	Laino Borgo	21	130	Lagonegro - Spezzano Albanese Terme (dismessa)	2	6		85		Patrimonio disponibile	
0004/01	CS	Laino Borgo	21	131	Lagonegro - Spezzano Albanese Terme (dismessa)	1	6		85		Patrimonio disponibile	
0004/00	CS	Laino Borgo	21	131	Lagonegro - Spezzano Albanese Terme (dismessa)	1	6		85		Patrimonio disponibile	
0008/00	CS	Laino Borgo	21	133	Lagonegro - Spezzano Albanese Terme (dismessa)	1	1	Stazione di Rotonda Viggianello	120	2223	Patrimonio disponibile	
0008/01	CS	Laino Borgo	21	133	Lagonegro - Spezzano Albanese Terme (dismessa)	1	1	Stazione di Rotonda Viggianello	120	2223	Patrimonio disponibile	
0005/00	CS	Laino Borgo	21	14	Lagonegro - Spezzano Albanese Terme (dismessa)	2	8	Stazione di Rotonda Viggianello	120		Patrimonio disponibile	24 864,00
0006/00	CS	Laino Borgo	21	14	Lagonegro - Spezzano Albanese Terme (dismessa)	1	1	Stazione di Rotonda Viggianello	15		Patrimonio disponibile	
0005/01	CS	Laino Borgo	21	14	Lagonegro - Spezzano Albanese Terme (dismessa)	2	5	Stazione di Rotonda Viggianello	100		Patrimonio disponibile	

n° scheda	Provincia	Comune	Foglio	Particella	Linea	Piani	Vani	Ubicazione	Superfici e coperta	Superficie scoperta	Natura giuridica	Valore di stima
0014/00	CS	Laino Borgo	21	15	Lagonegro - Spezzano Albanese Terme (dismessa)					2164	Patrimonio disponibile	
0014/01	CS	Laino Borgo	21	15	Lagonegro - Spezzano Albanese Terme (dismessa)					2164	Patrimonio disponibile	
0012/00	CS	Laino Borgo	27	40	Lagonegro - Spezzano Albanese Terme (dismessa)	1	1	Stazione di Laino Borgo	80		Patrimonio disponibile	
0010/00	CS	Laino Borgo	27	40	Lagonegro - Spezzano Albanese Terme (dismessa)	2	10	Stazione di Laino Borgo	100		Patrimonio disponibile	
0010/01	CS	Laino Borgo	27	40	Lagonegro - Spezzano Albanese Terme (dismessa)	2	4	Stazione di Laino Borgo	80		Patrimonio disponibile	
0010/02	CS	Laino Borgo	27	40	Lagonegro - Spezzano Albanese Terme (dismessa)	1	1	Stazione di Laino Borgo	30		Patrimonio disponibile	
0011/00	CS	Laino Borgo	27	40	Lagonegro - Spezzano Albanese Terme (dismessa)	1	1	Stazione di Laino Borgo	15		Patrimonio disponibile	
0013/00	CS	Laino Borgo	27	41	Lagonegro - Spezzano Albanese Terme (dismessa)	2	6		85		Patrimonio disponibile	
0013/01	CS	Laino Borgo	27	41	Lagonegro - Spezzano Albanese Terme (dismessa)	2	6		85		Patrimonio disponibile	
0036/00	CS	Lappano	1-3-6-9-10	3-4-2-142-48-92-66	Pedace - S.Giovanni in Fiore					96880	Demanio ferroviario regionale	
0038/02	CS	Lappano	6	158	Pedace - S.Giovanni in Fiore	1	3	Fermata di Altavilla	85		Patrimonio disponibile	
0038/01	CS	Lappano	6	158	Pedace - S.Giovanni in Fiore	1	3	Fermata di Altavilla	85		Patrimonio disponibile	
0038/00	CS	Lappano	6	158	Pedace - S.Giovanni in Fiore	2	6	Fermata di Altavilla	85		Patrimonio disponibile	64 493,00
0037/00	CS	Lappano	9	89	Pedace - S.Giovanni in Fiore	2	6		85		Patrimonio disponibile	
0058/00	CS	Mangone	3	85	Cosenza - Catanzaro Lido	1	4	Fermata di Mangone	70		Demanio ferroviario regionale	
0059/00	CS	Mangone	3	85	Cosenza - Catanzaro Lido	1	1	Fermata di Mangone	15		Demanio ferroviario regionale	
0057/00	CS	Mangone	3-8	38-104-4-165	Cosenza - Catanzaro Lido					38470	Demanio ferroviario regionale	
0063/01	CS	Mangone	8	167	Cosenza - Catanzaro Lido	2	4	Fermata di Piano Lago	75		Patrimonio disponibile	
0060/00	CS	Mangone	8	167	Cosenza - Catanzaro Lido	1	6	Fermata di Piano Lago	100		Demanio ferroviario regionale	
0062/00	CS	Mangone	8	167	Cosenza - Catanzaro Lido	1	1	Fermata di Piano Lago	6		Demanio ferroviario regionale	
0061/00	CS	Mangone	8	167	Cosenza - Catanzaro Lido	1	1	Fermata di Piano Lago	80		Demanio ferroviario regionale	
0063/00	CS	Mangone	8	167	Cosenza - Catanzaro Lido	2	8	Fermata di Piano Lago	150		Patrimonio disponibile	
0064/00	CS	Mangone	8	178	Cosenza - Catanzaro Lido	1	6		85	700	Demanio ferroviario regionale	
0076/00	CS	Marzi	15	141	Cosenza - Catanzaro Lido	2	6		85		Patrimonio disponibile	
0076/01	CS	Marzi	15	141	Cosenza - Catanzaro Lido	1	3		85		Patrimonio disponibile	
0076/02	CS	Marzi	15	141	Cosenza - Catanzaro Lido	1	3		85		Patrimonio disponibile	
0078/00	CS	Marzi	16	218	Cosenza - Catanzaro Lido	2	8	Stazione di Marzi	100		Demanio ferroviario regionale	
0079/00	CS	Marzi	16	218	Cosenza - Catanzaro Lido	1	1	Stazione di Marzi	90		Demanio ferroviario regionale	

n° scheda	Provincia	Comune	Foglio	Particella	Linea	Piani	Vani	Ubicazione	Superfici e coperta	Superficie scoperta	Natura giuridica	Valore di stima
0080/00	CS	Marzi	16	218	Cosenza - Catanzaro Lido	1	1	Stazione di Marzi	15		Demanio ferroviario regionale	
0078/01	CS	Marzi	16	218	Cosenza - Catanzaro Lido	2	6	Stazione di Marzi	100		Demanio ferroviario regionale	
0084/00	CS	Marzi	3	13	Cosenza - Catanzaro Lido	2	6		85		Patrimonio disponibile	
0075/00	CS	Marzi	3-4-5-6	78-93-173-63-35-50	Cosenza - Catanzaro Lido					131284	Demanio ferroviario regionale	
0077/02	CS	Marzi	4	213	Cosenza - Catanzaro Lido	1	3		85		Patrimonio disponibile	
0077/00	CS	Marzi	4	213	Cosenza - Catanzaro Lido	2	6		85		Patrimonio disponibile	
0077/01	CS	Marzi	4	213	Cosenza - Catanzaro Lido	1	3		85		Patrimonio disponibile	
0083/00	CS	Marzi	4	24	Cosenza - Catanzaro Lido	2	6		85		Patrimonio disponibile	
0015/00	CS	Morano Calabro	41	65/1	Lagonegro - Spezzano Albanese Terme (dismessa)	2	8	Stazione di Campotenese	200		Patrimonio disponibile	
0015/01	CS	Morano Calabro	41	65/1	Lagonegro - Spezzano Albanese Terme (dismessa)	1	4	Stazione di Campotenese	100		Patrimonio disponibile	
0015/02	CS	Morano Calabro	41	65/1	Lagonegro - Spezzano Albanese Terme (dismessa)	1	2	Stazione di Campotenese	60		Patrimonio disponibile	
0016/01	CS	Morano Calabro	48	65/1	Lagonegro - Spezzano Albanese Terme (dismessa)	1	1	Stazione di Campotenese	60		Patrimonio disponibile	
0019/00	CS	Morano Calabro	48	65/1	Lagonegro - Spezzano Albanese Terme (dismessa)			Stazione di Campotenese		5672	Patrimonio disponibile	
0018/02	CS	Morano Calabro	48	65/1	Lagonegro - Spezzano Albanese Terme (dismessa)	2	3	Stazione di Campotenese	70		Patrimonio disponibile	
0018/01	CS	Morano Calabro	48	65/1	Lagonegro - Spezzano Albanese Terme (dismessa)	2	3	Stazione di Campotenese	70		Patrimonio disponibile	
0019/01	CS	Morano Calabro	48	65/1	Lagonegro - Spezzano Albanese Terme (dismessa)			Stazione di Campotenese		5672	Patrimonio disponibile	
0017/00	CS	Morano Calabro	48	65/1	Lagonegro - Spezzano Albanese Terme (dismessa)	1	1	Stazione di Campotenese	15		Patrimonio disponibile	
0016/00	CS	Morano Calabro	48	65/1	Lagonegro - Spezzano Albanese Terme (dismessa)	1	1	Stazione di Campotenese	60		Patrimonio disponibile	
0018/00	CS	Morano Calabro	48	65/1	Lagonegro - Spezzano Albanese Terme (dismessa)	2	6	Stazione di Campotenese	70		Patrimonio disponibile	
0001/00	CS	Pedace	2-3	6-1-2-3	Pedace - S.Giovanni in Fiore					58200	Demanio ferroviario regionale	
0036/00	CS	Pedace	3	147	Cosenza - Catanzaro Lido	1	4		70	250	Patrimonio disponibile	
0035/01	CS	Pedace	3	69 - 70	Cosenza - Catanzaro Lido	1	1	Stazione di Pedace	97		Patrimonio disponibile	
0034/00	CS	Pedace	3	69 - 70	Cosenza - Catanzaro Lido	1	1	Stazione di Pedace	15		Demanio ferroviario regionale	
0035/00	CS	Pedace	3	69 - 70	Cosenza - Catanzaro Lido	1	1	Stazione di Pedace	97		Patrimonio disponibile	
0033/01	CS	Pedace	3	69-70	Cosenza - Catanzaro Lido	1	5	Stazione di Pedace	100		Demanio ferroviario regionale	
0033/00	CS	Pedace	3	69-70	Cosenza - Catanzaro Lido	2	10	Stazione di Pedace	145		Demanio ferroviario regionale	
0032/00	CS	Pedace	3	7-71-72-73-74-101	Cosenza - Catanzaro Lido					57160	Demanio ferroviario regionale	
0047/00	CS	Piane Crati	3-5	4-41-43	Cosenza - Catanzaro Lido					28880	Demanio ferroviario regionale	

n° scheda	Provincia	Comune	Foglio	Particella	Linea	Piani	Vani	Ubicazione	Superfici e coperta	Superficie scoperta	Natura giuridica	Valore di stima
0047/01	CS	Piane Crati	3-5	4-41-43	Cosenza - Catanzaro Lido					600	Demanio ferroviario regionale	
0051/01	CS	Piane Crati	5		Cosenza - Catanzaro Lido	1	6	Stazione di Piane Crati	85		Patrimonio disponibile	
0051/00	CS	Piane Crati	5		Cosenza - Catanzaro Lido	1	6	Stazione di Piane Crati	85		Patrimonio disponibile	
0049/00	CS	Piane Crati	5		Cosenza - Catanzaro Lido	1	1	Stazione di Piane Crati	90		Patrimonio disponibile	
0050/00	CS	Piane Crati	5		Cosenza - Catanzaro Lido	1	1	Stazione di Piane Crati	15		Demanio ferroviario regionale	
0048/00	CS	Piane Crati	5	42-43-191-192-193	Cosenza - Catanzaro Lido	1	6	Stazione di Piane Crati	100		Demanio ferroviario regionale	
0037/00	CS	Pietrafitta	1-7-8	269-163-164-228	Cosenza - Catanzaro Lido					6680	Demanio ferroviario regionale	
0039/00	CS	Pietrafitta	7	149-166	Cosenza - Catanzaro Lido	1	4	Fermata di Pietrafitta	60		Patrimonio disponibile	
0038/00	CS	Pietrafitta	7	149-166	Cosenza - Catanzaro Lido	2	8	Fermata di Pietrafitta	85		Demanio ferroviario regionale	40 049,00
0068/01	CS	Rogliano			Cosenza - Catanzaro Lido			Stazione di Rogliano		20	Demanio ferroviario regionale	
0069/00	CS	Rogliano	1	214-45	Cosenza - Catanzaro Lido	1	6		85	470	Patrimonio disponibile	
0068/00	CS	Rogliano	1-5-6-16	36-44-175-7-203-127	Cosenza - Catanzaro Lido					96330	Demanio ferroviario regionale	
0081/00	CS	Rogliano	16	261-197	Cosenza - Catanzaro Lido	2	6		85		Patrimonio disponibile	
0082/00	CS	Rogliano	19	171-102	Cosenza - Catanzaro Lido	2	6	Fermata di Parenti	85		Demanio ferroviario regionale	
0073/01	CS	Rogliano	5		Cosenza - Catanzaro Lido	1	1	Stazione di Rogliano	320		Demanio ferroviario regionale	
0071/00	CS	Rogliano	5		Cosenza - Catanzaro Lido	2	8	Stazione di Rogliano	160		Patrimonio disponibile	99 005,00
0071/01	CS	Rogliano	5		Cosenza - Catanzaro Lido	2	5	Stazione di Rogliano	90		Patrimonio disponibile	
0072/00	CS	Rogliano	5		Cosenza - Catanzaro Lido	1	1	Stazione di Rogliano	99		Demanio ferroviario regionale	
0073/00	CS	Rogliano	5		Cosenza - Catanzaro Lido	1	1	Stazione di Rogliano	320		Demanio ferroviario regionale	
0074/00	CS	Rogliano	5		Cosenza - Catanzaro Lido	1	1	Stazione di Rogliano	15		Demanio ferroviario regionale	
0070/00	CS	Rogliano	5	230-231-232-233-234	Cosenza - Catanzaro Lido	1	6	Stazione di Rogliano	120		Demanio ferroviario regionale	
0026/01	CS	Rovito	1	80	Cosenza - Catanzaro Lido	1	6	Fermata Bosco	85		Patrimonio disponibile	
0026/00	CS	Rovito	1	80	Cosenza - Catanzaro Lido	1	6	Fermata Bosco	85		Patrimonio disponibile	
0035/00	CS	Rovito	1	83	Pedace - S.Giovanni in Fiore	2	6		85		Patrimonio disponibile	
0030/00	CS	Rovito	1-2-8	3-43-44-45-40-61	Pedace - S.Giovanni in Fiore					50300	Demanio ferroviario regionale	
0027/00	CS	Rovito	14	62	Cosenza - Catanzaro Lido					12040	Demanio ferroviario regionale	
0032/01	CS	Rovito	8	114	Pedace - S.Giovanni in Fiore	2	8	Stazione di Rovito	100		Patrimonio disponibile	
0032/00	CS	Rovito	8	114	Pedace - S.Giovanni in Fiore	2	8	Stazione di Rovito	100		Patrimonio disponibile	

n° scheda	Provincia	Comune	Foglio	Particella	Linea	Piani	Vani	Ubicazione	Superfici e coperta	Superficie scoperta	Natura giuridica	Valore di stima
0033/00	CS	Rovito	8	114	Pedace - S.Giovanni in Fiore	1	1	Stazione di Rovito	80		Patrimonio disponibile	
0034/00	CS	Rovito	8	114	Pedace - S.Giovanni in Fiore	1	1	Stazione di Rovito	15		Patrimonio disponibile	
0031/00	CS	Rovito	8	61	Pedace - S.Giovanni in Fiore	2	6		85		Patrimonio disponibile	
0079/00	CS	San Giovanni in Fiore	10	78	Pedace - S.Giovanni in Fiore	2	6	Fermata di Vallepiccola	85		Patrimonio disponibile	
0079/01	CS	San Giovanni in Fiore	10	78	Pedace - S.Giovanni in Fiore	1	3	Fermata di Vallepiccola	85		Patrimonio disponibile	
0079/02	CS	San Giovanni in Fiore	10	78	Pedace - S.Giovanni in Fiore	1	3	Fermata di Vallepiccola	85		Patrimonio disponibile	
0081/01	CS	San Giovanni in Fiore	64	21-22-25	Pedace - S.Giovanni in Fiore	1	1	Stazioone di Torre Garga	80		Patrimonio disponibile	
0080/00	CS	San Giovanni in Fiore	64	21-22-25	Pedace - S.Giovanni in Fiore	2	8	Stazione di Torre Garga	100		Patrimonio disponibile	
0080/01	CS	San Giovanni in Fiore	64	21-22-25	Pedace - S.Giovanni in Fiore	2	8	Stazione di Torre Garga	100		Patrimonio disponibile	
0082/00	CS	San Giovanni in Fiore	64	21-22-25	Pedace - S.Giovanni in Fiore	1	1	Stazione di Torre Garga	15		Patrimonio disponibile	
0081/00	CS	San Giovanni in Fiore	64	21-22-25	Pedace - S.Giovanni in Fiore	1	1	Stazione di Torre Garga	80		Patrimonio disponibile	
0083/01	CS	San Giovanni in Fiore	64	25	Pedace - S.Giovanni in Fiore	2	4		70		Patrimonio disponibile	
0083/00	CS	San Giovanni in Fiore	64	25	Pedace - S.Giovanni in Fiore	2	4		70		Patrimonio disponibile	
0084/00	CS	San Giovanni in Fiore	65	79	Pedace - S.Giovanni in Fiore	2	6		85		Patrimonio disponibile	
0085/00	CS	San Giovanni in Fiore	67	90	Pedace - S.Giovanni in Fiore	2	6		85		Patrimonio disponibile	
0085/01	CS	San Giovanni in Fiore	67	90	Pedace - S.Giovanni in Fiore	2	6		85		Patrimonio disponibile	
0087/01	CS	San Giovanni in Fiore	81	92	Pedace - S.Giovanni in Fiore	1	5	Stazione di San Giovanni in Fiore	100		Patrimonio disponibile	
0089/00	CS	San Giovanni in Fiore	81	92	Pedace - S.Giovanni in Fiore	1	1	Stazione di San Giovanni in Fiore	15		Patrimonio disponibile	
0087/02	CS	San Giovanni in Fiore	81	92	Pedace - S.Giovanni in Fiore	1	2	Stazione di San Giovanni in Fiore	50		Patrimonio disponibile	
0087/00	CS	San Giovanni in Fiore	81	92	Pedace - S.Giovanni in Fiore	2	10	Stazione di San Giovanni in Fiore	140		Patrimonio disponibile	
0088/00	CS	San Giovanni in Fiore	81	93	Pedace - S.Giovanni in Fiore	1	1	Stazione di San Giovanni in Fiore	120		Demanio ferroviario regionale	
0090/00	CS	San Giovanni in Fiore	81	94	Pedace - S.Giovanni in Fiore	1	1	Stazione di San Giovanni in Fiore	300		Demanio ferroviario regionale	
0091/00	CS	San Giovanni in Fiore	81	95	Pedace - S.Giovanni in Fiore	2	10	Stazione di San Giovanni in Fiore	100		Patrimonio disponibile	
0091/01	CS	San Giovanni in Fiore	81	95	Pedace - S.Giovanni in Fiore	2	10	Stazione di San Giovanni in Fiore	100		Patrimonio disponibile	
0086/00	CS	San Giovanni in Fiore	81	96	Pedace - S.Giovanni in Fiore	2	6		85		Patrimonio disponibile	
0086/02	CS	San Giovanni in Fiore	81	96	Pedace - S.Giovanni in Fiore	1	3		85		Patrimonio disponibile	
0086/01	CS	San Giovanni in Fiore	81	96	Pedace - S.Giovanni in Fiore	1	3		85		Patrimonio disponibile	
0078/01	CS	San Giovanni in Fiore	9	29-139	Pedace - S.Giovanni in Fiore	2	6	Fermata di Monteoliveto	85		Patrimonio disponibile	

n° scheda	Provincia	Comune	Foglio	Particella	Linea	Piani	Vani	Ubicazione	Superfici e coperta	Superficie scoperta	Natura giuridica	Valore di stima
0078/00	CS	San Giovanni in Fiore	9	29-139	Pedace - S.Giovanni in Fiore	2	6	Fermata di Monteoliveto	85		Patrimonio disponibile	
0077/00	CS	San Giovanni in Fiore	9-10-64-65	6-29-74-78-18-21-56-66	Pedace - S.Giovanni in Fiore					205356	Demanio ferroviario regionale	
0039/02	CS	San Pietro in Guarano			Pedace - S.Giovanni in Fiore			Stazione di Redipiano		120	Patrimonio disponibile	
0039/01	CS	San Pietro in Guarano			Pedace - S.Giovanni in Fiore			Stazione di Redipiano		792	Patrimonio disponibile	
0047/01	CS	San Pietro in Guarano	13	260	Pedace - S.Giovanni in Fiore	2	5	Stazione di Redipiano	85		Patrimonio disponibile	
0047/00	CS	San Pietro in Guarano	13	260	Pedace - S.Giovanni in Fiore	2	6	Stazione di Redipiano	85		Patrimonio disponibile	
0048/00	CS	San Pietro in Guarano	13	260	Pedace - S.Giovanni in Fiore	1	1	Stazione di Redipiano	10		Patrimonio disponibile	
0039/00	CS	San Pietro in Guarano	13-19-20-21	114-12-13-14-15-5-6	Pedace - S.Giovanni in Fiore					195971	Demanio ferroviario regionale	
0051/01	CS	San Pietro in Guarano	19	13	Pedace - S.Giovanni in Fiore	2	5	Stazione di Santo Janni	85		Demanio ferroviario regionale	
0051/00	CS	San Pietro in Guarano	19	13	Pedace - S.Giovanni in Fiore	2	6	Stazione di Santo Janni	85		Demanio ferroviario regionale	
0052/00	CS	San Pietro in Guarano	19	13	Pedace - S.Giovanni in Fiore	1	1	Stazione di Santo Janni	10		Demanio ferroviario regionale	
0053/00	CS	San Pietro in Guarano	21	13	Pedace - S.Giovanni in Fiore	2	6		85		Patrimonio disponibile	
0054/00	CS	San Pietro in Guarano	21	23	Pedace - S.Giovanni in Fiore	2	6	Fermata di Fondente	85		Patrimonio disponibile	
0054/01	CS	San Pietro in Guarano	21	23	Pedace - S.Giovanni in Fiore	2	6	Fermata di Fondente	85		Patrimonio disponibile	
0049/00	CS	San Pietro in Guarano	23	34	Pedace - S.Giovanni in Fiore	2	6		85		Patrimonio disponibile	
0046/00	CS	San Pietro in Guarano	24	160	Pedace - S.Giovanni in Fiore	2	3		70		Patrimonio disponibile	
0046/01	CS	San Pietro in Guarano	24	160	Pedace - S.Giovanni in Fiore	2	3		70		Patrimonio disponibile	
0050/00	CS	San Pietro in Guarano	25	42	Pedace - S.Giovanni in Fiore	2	6		85		Patrimonio disponibile	
0045/01	CS	San Pietro in Guarano	33	41	Pedace - S.Giovanni in Fiore	2	10	Stazione di San Pietro in Guarano	140		Patrimonio disponibile	
0041/00	CS	San Pietro in Guarano	33	41	Pedace - S.Giovanni in Fiore	2	8	Stazione di San Pietro in Guarano	145		Patrimonio disponibile	
0042/00	CS	San Pietro in Guarano	33	41	Pedace - S.Giovanni in Fiore	1	1	Stazione di San Pietro in Guarano	80		Patrimonio disponibile	
0043/00	CS	San Pietro in Guarano	33	41	Pedace - S.Giovanni in Fiore	1	1	Stazione di San Pietro in Guarano	300		Demanio ferroviario regionale	
0045/00	CS	San Pietro in Guarano	33	41	Pedace - S.Giovanni in Fiore	2	10	Stazione di San Pietro in Guarano	140		Patrimonio disponibile	
0044/00	CS	San Pietro in Guarano	33	41	Pedace - S.Giovanni in Fiore	1	1	Stazione di San Pietro in Guarano	15		Patrimonio disponibile	
0040/01	CS	San Pietro in Guarano	33	44	Pedace - S.Giovanni in Fiore	2	6		85		Patrimonio disponibile	
0040/00	CS	San Pietro in Guarano	33	44	Pedace - S.Giovanni in Fiore	2	6		85		Patrimonio disponibile	
0066/00	CS	Santo Stefano di Rogliano	3	81	Cosenza - Catanzaro Lido	1	6	Fermata di Santo Stefano	120		Demanio ferroviario regionale	
0066/01	CS	Santo Stefano di Rogliano	3	81	Cosenza - Catanzaro Lido	1	6	Fermata di Santo Stefano	120		Demanio ferroviario regionale	



n° scheda	Provincia	Comune	Foglio	Particella	Linea	Piani	Vani	Ubicazione	Superfici e coperta	Superficie scoperta	Natura giuridica	Valore di stima
0067/00	CS	Santo Stefano di Rogliano	3	81	Cosenza - Catanzaro Lido	1	1	Fermata di Santo Stefano	15		Demanio ferroviario regionale	
0065/00	CS	Santo Stefano di Rogliano	3-2	6-80-67-112	Cosenza - Catanzaro Lido					32590	Demanio ferroviario regionale	
0097/01	CS	Scigliano	11	224	Cosenza - Catanzaro Lido	2	6		85		Demanio ferroviario regionale	
0097/00	CS	Scigliano	11	224	Cosenza - Catanzaro Lido	2	6		85		Demanio ferroviario regionale	
0092/00	CS	Scigliano	17	113-274	Cosenza - Catanzaro Lido	2	6		85		Patrimonio disponibile	
0092/01	CS	Scigliano	17	113-274	Cosenza - Catanzaro Lido	1	3		85		Patrimonio disponibile	
0093/00	CS	Scigliano	17	123	Cosenza - Catanzaro Lido	2	8	Stazione di Scigliano	100		Demanio ferroviario regionale	
0093/01	CS	Scigliano	17	123	Cosenza - Catanzaro Lido	1	1	Stazione di Scigliano	40		Demanio ferroviario regionale	
0094/00	CS	Scigliano	17	123	Cosenza - Catanzaro Lido	1	1	Stazione di Scigliano	80		Demanio ferroviario regionale	
0095/00	CS	Scigliano	17	123	Cosenza - Catanzaro Lido	1	1	Stazione di Scigliano	15		Demanio ferroviario regionale	
0091/00	CS	Scigliano	4-5-9-10	54-40-52-29	Cosenza - Catanzaro Lido					126270	Demanio ferroviario regionale	
0096/00	CS	Scigliano	9	53	Cosenza - Catanzaro Lido	2	6		85		Patrimonio disponibile	
0071/00	CS	Serra Pedace	15	45	Pedace - S.Giovanni in Fiore	2	6		85		Patrimonio disponibile	
0070/00	CS	Serra Pedace	15-17	44-45-46-49	Pedace - S.Giovanni in Fiore					171700	Demanio ferroviario regionale	
0075/00	CS	Serra Pedace	16	55	Pedace - S.Giovanni in Fiore	2	6		85		Patrimonio disponibile	
0072/01	CS	Serra Pedace	16	58	Pedace - S.Giovanni in Fiore	1	5	Stazione di San Nicola S.M.	97		Patrimonio disponibile	
0072/00	CS	Serra Pedace	16	58	Pedace - S.Giovanni in Fiore	2	8	Stazione di San Nicola S.M.	97		Patrimonio disponibile	
0074/00	CS	Serra Pedace	16	58	Pedace - S.Giovanni in Fiore	1	1	Stazione di San Nicola S.M.	15		Patrimonio disponibile	
0073/01	CS	Serra Pedace	16	58	Pedace - S.Giovanni in Fiore	1	1	Stazione di San Nicola S.M.	80		Patrimonio disponibile	
0073/00	CS	Serra Pedace	16	58	Pedace - S.Giovanni in Fiore	1	1	Stazione di San Nicola S.M.	80		Patrimonio disponibile	
0076/01	CS	Serra Pedace	17	49	Pedace - S.Giovanni in Fiore	2	3		85		Patrimonio disponibile	
0076/00	CS	Serra Pedace	17	49	Pedace - S.Giovanni in Fiore	2	6		85		Patrimonio disponibile	
0049/00	CS	Spezzano Albanese Terme	1	78	Lagonegro - Spezzano Albanese Terme (dismessa)	1	1	Stazione di Spezzano Albanese Terme	68	1000	Patrimonio disponibile	
0022/02	CS	Spezzano della Sila			Pedace - S.Giovanni in Fiore					975	Patrimonio disponibile	
0022/01	CS	Spezzano della Sila			Pedace - S.Giovanni in Fiore			Stazione di Moccone		200	Patrimonio disponibile	
0024/00	CS	Spezzano della Sila	12	84-256	Pedace - S.Giovanni in Fiore	1	1	Stazione di Spezzano Sila	80		Demanio ferroviario regionale	
0023/00	CS	Spezzano della Sila	12	84-256	Pedace - S.Giovanni in Fiore	2	8	Stazione di Spezzano Sila	100		Demanio ferroviario regionale	
0023/01	CS	Spezzano della Sila	12	84-256	Pedace - S.Giovanni in Fiore	1	4	Stazione di Spezzano Sila	100		Demanio ferroviario regionale	

n° scheda	Provincia	Comune	Foglio	Particella	Linea	Piani	Vani	Ubicazione	Superfici e coperta	Superficie scoperta	Natura giuridica	Valore di stima
0022/00	CS	Spezzano della Sila	1-2-12-13-15-22-25-27	2-7-8-48-49-1-11-12-7-35	Pedace - S.Giovanni in Fiore					176657	Demanio ferroviario regionale	
0025/00	CS	Spezzano della Sila	13	7	Pedace - S.Giovanni in Fiore	2	6		85		Patrimonio disponibile	
0056/00	CS	Spezzano della Sila	2	50-49	Pedace - S.Giovanni in Fiore	1	1	Stazione di Moccone	80		Patrimonio disponibile	
0057/00	CS	Spezzano della Sila	2	50-49	Pedace - S.Giovanni in Fiore	1	1	Stazione di Moccone	15		Patrimonio disponibile	
0055/01	CS	Spezzano della Sila	2	50-49-74	Pedace - S.Giovanni in Fiore	1	4	Stazione di Moccone	100		Patrimonio disponibile	
0055/02	CS	Spezzano della Sila	2	50-49-74	Pedace - S.Giovanni in Fiore	1	3	Stazione di Moccone	80		Patrimonio disponibile	
0058/00	CS	Spezzano della Sila	2	50-49-74	Pedace - S.Giovanni in Fiore	2	12	Stazione di Moccone	120		Patrimonio disponibile	77 453,00
0058/01	CS	Spezzano della Sila	2	50-49-74	Pedace - S.Giovanni in Fiore	1	4	Stazione di Moccone	80		Patrimonio disponibile	
0058/02	CS	Spezzano della Sila	2	50-49-74	Pedace - S.Giovanni in Fiore	1	4	Stazione di Moccone	80		Patrimonio disponibile	
0058/03	CS	Spezzano della Sila	2	50-49-74	Pedace - S.Giovanni in Fiore	1	4	Stazione di Moccone	80		Patrimonio disponibile	
0055/00	CS	Spezzano della Sila	2	50-49-74	Pedace - S.Giovanni in Fiore	2	8	Stazione di Moccone	100		Patrimonio disponibile	
0063/00	CS	Spezzano della Sila	22	173	Pedace - S.Giovanni in Fiore	1	1	Stazione di Camigliatello Silano	300		Demanio ferroviario regionale	
0064/00	CS	Spezzano della Sila	22	174	Pedace - S.Giovanni in Fiore	2	10	Stazione di Camigliatello Silano	100		Patrimonio disponibile	
0064/01	CS	Spezzano della Sila	22	174	Pedace - S.Giovanni in Fiore	2	5	Stazione di Camigliatello Silano	100		Patrimonio disponibile	
0059/00	CS	Spezzano della Sila	22	8	Pedace - S.Giovanni in Fiore	2	6	Stazione di Camigliatello Silano	85		Patrimonio disponibile	
0059/01	CS	Spezzano della Sila	22	8	Pedace - S.Giovanni in Fiore	1	3	Stazione di Camigliatello Silano	85		Patrimonio disponibile	
0059/02	CS	Spezzano della Sila	22	8	Pedace - S.Giovanni in Fiore	1	3	Stazione di Camigliatello Silano	85		Patrimonio disponibile	
0060/01	CS	Spezzano della Sila	22	87	Pedace - S.Giovanni in Fiore	2	5	Stazione di Camigliatello Silano	100		Demanio ferroviario regionale	
0062/00	CS	Spezzano della Sila	22	87	Pedace - S.Giovanni in Fiore	1	1	Stazione di Camigliatello Silano	15		Demanio ferroviario regionale	
0060/00	CS	Spezzano della Sila	22	87	Pedace - S.Giovanni in Fiore	2	8	Stazione di Camigliatello Silano	100		Demanio ferroviario regionale	
0061/00	CS	Spezzano della Sila	22	87	Pedace - S.Giovanni in Fiore	1	1	Stazione di Camigliatello Silano	80		Demanio ferroviario regionale	
0065/01	CS	Spezzano della Sila	25	42-43	Pedace - S.Giovanni in Fiore	1	3		85		Patrimonio disponibile	
0065/00	CS	Spezzano della Sila	25	42-43	Pedace - S.Giovanni in Fiore	2	6		85		Patrimonio disponibile	
0066/01	CS	Spezzano della Sila	27	32	Pedace - S.Giovanni in Fiore	1	3		85	340	Patrimonio disponibile	
0066/02	CS	Spezzano della Sila	27	32	Pedace - S.Giovanni in Fiore	1	3		85		Patrimonio disponibile	
0066/00	CS	Spezzano della Sila	27	32	Pedace - S.Giovanni in Fiore	2	6		85		Patrimonio disponibile	
0021/01	CS	Spezzano Piccolo	1	106	Pedace - S.Giovanni in Fiore	1	3		85		Patrimonio disponibile	
0021/00	CS	Spezzano Piccolo	1	106	Pedace - S.Giovanni in Fiore	2	6		85		Patrimonio disponibile	

n° scheda	Provincia	Comune	Foglio	Particella	Linea	Piani	Vani	Ubicazione	Superfici e coperta	Superficie scoperta	Natura giuridica	Valore di stima
0021/02	CS	Spezzano Piccolo	1	106	Pedace - S.Giovanni in Fiore	1	3		85		Patrimonio disponibile	
0020/00	CS	Spezzano Piccolo	1	95	Pedace - S.Giovanni in Fiore	1	1	Stazione di Spezzano Piccolo	15		Demanio ferroviario regionale	
0018/00	CS	Spezzano Piccolo	1	95	Pedace - S.Giovanni in Fiore	2	8	Stazione di Spezzano Piccolo	100		Demanio ferroviario regionale	
0019/00	CS	Spezzano Piccolo	1	95	Pedace - S.Giovanni in Fiore	1	1	Stazione di Spezzano Piccolo	80		Demanio ferroviario regionale	
0018/01	CS	Spezzano Piccolo	1	95	Pedace - S.Giovanni in Fiore	1	4	Stazione di Spezzano Piccolo	100		Demanio ferroviario regionale	
0016/00	CS	Spezzano Piccolo	1-2-19-20-22	84-85-5-83-8-9-40	Pedace - S.Giovanni in Fiore					84007	Demanio ferroviario regionale	
0017/01	CS	Spezzano Piccolo	2	84	Pedace - S.Giovanni in Fiore	2	6		70		Patrimonio disponibile	
0017/00	CS	Spezzano Piccolo	2	84	Pedace - S.Giovanni in Fiore	2	6		70		Patrimonio disponibile	56 966,00
0067/01	CS	Spezzano Piccolo	20	1-2	Pedace - S.Giovanni in Fiore	2	3	Fermata di Croce di Magara	58		Patrimonio disponibile	
0067/00	CS	Spezzano Piccolo	20	1-2	Pedace - S.Giovanni in Fiore	2	3	Fermata di Croce di Magara	58		Patrimonio disponibile	
0068/02	CS	Spezzano Piccolo	20	13	Pedace - S.Giovanni in Fiore	1	3	Fermata di Sculca	85		Patrimonio disponibile	
0068/00	CS	Spezzano Piccolo	20	13	Pedace - S.Giovanni in Fiore	2	6	Fermata di Sculca	85		Patrimonio disponibile	
0068/01	CS	Spezzano Piccolo	20	13	Pedace - S.Giovanni in Fiore	1	3	Fermata di Sculca	85		Patrimonio disponibile	
0069/01	CS	Spezzano Piccolo	22	40	Pedace - S.Giovanni in Fiore	1	6	Fermata di Righio	85		Patrimonio disponibile	
0069/00	CS	Spezzano Piccolo	22	40	Pedace - S.Giovanni in Fiore	2	6	Fermata di Righio	85		Patrimonio disponibile	
0003/00	CS	Trenta	1-5-6-7	79-142-109-29	Pedace - S.Giovanni in Fiore					69610	Demanio ferroviario regionale	
0028/00	CS	Trenta	5	141	Cosenza - Catanzaro Lido	2	6		85		Patrimonio disponibile	
0030/00	CS	Trenta	5-6-7	178-315-153	Cosenza - Catanzaro Lido					18990	Demanio ferroviario regionale	
0004/00	CS	Trenta	6	140	Pedace - S.Giovanni in Fiore	2	6	Fermata di Magli	85		Patrimonio disponibile	
0004/01	CS	Trenta	6	140	Pedace - S.Giovanni in Fiore	1	4	Fermata di Magli	85		Patrimonio disponibile	
0005/00	CS	Trenta	6	140	Pedace - S.Giovanni in Fiore	1	1	Fermata di Magli	15		Patrimonio disponibile	
0029/00	CS	Trenta	7	154	Cosenza - Catanzaro Lido	2	6		85		Patrimonio disponibile	
0136/00	CZ	Carlopoli	15		Cosenza - Catanzaro Lido					12589	Demanio ferroviario regionale	
0136/01	CZ	Carlopoli	15		Cosenza - Catanzaro Lido			Stazione di Serrastretta		20	Demanio ferroviario regionale	
0135/00	CZ	Carlopoli	15	248	Cosenza - Catanzaro Lido	2	6		85		Patrimonio disponibile	
0138/00	CZ	Carlopoli	15	268	Cosenza - Catanzaro Lido	1	1	Stazione di Serrastretta	80		Demanio ferroviario regionale	
0137/01	CZ	Carlopoli	15	268	Cosenza - Catanzaro Lido	2	6	Stazione di Serrastretta	80		Demanio ferroviario regionale	
0137/00	CZ	Carlopoli	15	268	Cosenza - Catanzaro Lido	2	8	Stazione di Serrastretta	100		Demanio ferroviario regionale	

n° scheda	Provincia	Comune	Foglio	Particella	Linea	Piani	Vani	Ubicazione	Superfici e coperta	Superficie scoperta	Natura giuridica	Valore di stima
0139/00	CZ	Carlopoli	15	268	Cosenza - Catanzaro Lido	1	1	Stazione di Serrastretta	15		Demanio ferroviario regionale	
0161/05	CZ	Catanzaro			Cosenza - Catanzaro Lido			Stazione di Catanzaro Sala		500	Demanio ferroviario regionale	
0187/00	CZ	Catanzaro			Cosenza - Catanzaro Lido	1	1	Stazione di Catanzaro Sala	750		Demanio ferroviario regionale	
0186/00	CZ	Catanzaro			Cosenza - Catanzaro Lido	1	1	Stazione di Catanzaro Sala	500		Demanio ferroviario regionale	
0161/01	CZ	Catanzaro			Cosenza - Catanzaro Lido			Stazione di Catanzaro Città		400	Demanio ferroviario regionale	
0192/00	CZ	Catanzaro			Cosenza - Catanzaro Lido	1	1	Fermata Corvo - Aranceto	50		Demanio ferroviario regionale	
0161/04	CZ	Catanzaro			Cosenza - Catanzaro Lido			Stazione di Catanzaro Sala		3463	Demanio ferroviario regionale	
0161/02	CZ	Catanzaro			Cosenza - Catanzaro Lido			Stazione di Catanzaro Città		6	Demanio ferroviario regionale	
0165/01	CZ	Catanzaro	17	250-251	Cosenza - Catanzaro Lido	2	5	Stazione di Gagliano	100		Demanio ferroviario regionale	
0167/00	CZ	Catanzaro	17	250-251	Cosenza - Catanzaro Lido	1	1	Stazione di Gagliano	6		Demanio ferroviario regionale	
0166/00	CZ	Catanzaro	17	250-251	Cosenza - Catanzaro Lido	1	1	Stazione di Gagliano	90		Demanio ferroviario regionale	
0165/02	CZ	Catanzaro	17	250-251	Cosenza - Catanzaro Lido	1	1	Stazione di Gagliano	30		Demanio ferroviario regionale	
0165/00	CZ	Catanzaro	17	250-251	Cosenza - Catanzaro Lido	2	8	Stazione di Gagliano	100		Demanio ferroviario regionale	
0164/01	CZ	Catanzaro	17	98	Cosenza - Catanzaro Lido	2	5	Fermata di Madonna del Pozzo	85		Demanio ferroviario regionale	
0164/00	CZ	Catanzaro	17	98	Cosenza - Catanzaro Lido	2	6	Fermata di Madonna del Pozzo	85		Demanio ferroviario regionale	
0169/00	CZ	Catanzaro	19	204	Cosenza - Catanzaro Lido	2	6		85		Patrimonio disponibile	
0168/00	CZ	Catanzaro	27	55	Cosenza - Catanzaro Lido	2	6		85		Patrimonio disponibile	
0170/00	CZ	Catanzaro	38		Cosenza - Catanzaro Lido	2	10	Stazione di Catanzaro Città	120		Demanio ferroviario regionale	
0176/00	CZ	Catanzaro	38	72	Cosenza - Catanzaro Lido	2	8	Stazione di Catanzaro Città	100		Demanio ferroviario regionale	
0175/00	CZ	Catanzaro	38	73	Cosenza - Catanzaro Lido	1	1	Stazione di Catanzaro Città	500		Demanio ferroviario regionale	
0174/00	CZ	Catanzaro	38	74	Cosenza - Catanzaro Lido	1	2	Stazione di Catanzaro Città	140		Demanio ferroviario regionale	
0172/00	CZ	Catanzaro	38	76	Cosenza - Catanzaro Lido	1	1	Stazione di Catanzaro Città	30		Demanio ferroviario regionale	
0161/03	CZ	Catanzaro	38	76	Cosenza - Catanzaro Lido			Stazione di Catanzaro Città		14	Demanio ferroviario regionale	
0171/00	CZ	Catanzaro	38	76	Cosenza - Catanzaro Lido	2	10	Stazione di Catanzaro Città	145		Demanio ferroviario regionale	
0173/00	CZ	Catanzaro	38	76	Cosenza - Catanzaro Lido	1	1	Stazione di Catanzaro Città	20		Demanio ferroviario regionale	
0178/01	CZ	Catanzaro	38	77	Cosenza - Catanzaro Lido	1	2	Via Milano	70		Demanio ferroviario regionale	
0178/00	CZ	Catanzaro	38	77	Cosenza - Catanzaro Lido	1	2	Via Milano	70		Demanio ferroviario regionale	
0177/00	CZ	Catanzaro	38	77-78-341	Cosenza - Catanzaro Lido	3	30	Via Milano	150		Demanio ferroviario regionale	

n° scheda	Provincia	Comune	Foglio	Particella	Linea	Piani	Vani	Ubicazione	Superfici e coperta	Superficie scoperta	Natura giuridica	Valore di stima
0180/00	CZ	Catanzaro	41	23	Cosenza - Catanzaro Lido	1	2	Fermata di Piazza Matteotti	30		Demanio ferroviario regionale	
0179/02	CZ	Catanzaro	41	24	Cosenza - Catanzaro Lido	1	3	Fermata di Piazza Matteotti	70		Patrimonio disponibile	
0179/00	CZ	Catanzaro	41	24	Cosenza - Catanzaro Lido	2	6	Fermata di Piazza Matteotti	85		Patrimonio disponibile	
0179/01	CZ	Catanzaro	41	24	Cosenza - Catanzaro Lido	1	3	Fermata di Piazza Matteotti	70		Patrimonio disponibile	163 056,00
0181/01	CZ	Catanzaro	46	48	Cosenza - Catanzaro Lido	1	3	Fermata di Catanzaro Pratica	58		Demanio ferroviario regionale	
0181/00	CZ	Catanzaro	46	48	Cosenza - Catanzaro Lido	2	4	Fermata di Catanzaro Pratica	58		Demanio ferroviario regionale	
0182/00	CZ	Catanzaro	46	48	Cosenza - Catanzaro Lido	1	1	Fermata di Catanzaro Pratica	15		Demanio ferroviario regionale	
0188/01	CZ	Catanzaro	59	62	Cosenza - Catanzaro Lido	2	6		85		Patrimonio disponibile	
0188/00	CZ	Catanzaro	59	62	Cosenza - Catanzaro Lido	2	6		85		Patrimonio disponibile	
0183/00	CZ	Catanzaro	59	68	Cosenza - Catanzaro Lido	2	8	Stazione di Catanzaro Sala	120		Demanio ferroviario regionale	
0183/02	CZ	Catanzaro	59	68	Cosenza - Catanzaro Lido	1	1	Stazione di Catanzaro Sala	30		Demanio ferroviario regionale	
0183/01	CZ	Catanzaro	59	68	Cosenza - Catanzaro Lido	2	5	Stazione di Catanzaro Sala	100		Demanio ferroviario regionale	
0185/00	CZ	Catanzaro	59	70	Cosenza - Catanzaro Lido	1	1	Stazione di Catanzaro Sala	15		Demanio ferroviario regionale	
0184/00	CZ	Catanzaro	59	71	Cosenza - Catanzaro Lido	1	1	Stazione di Catanzaro Sala	80		Demanio ferroviario regionale	
0189/00	CZ	Catanzaro	79	28	Cosenza - Catanzaro Lido	2	8	Fermata di Santa Maria	100		Demanio ferroviario regionale	
0189/01	CZ	Catanzaro	79	28	Cosenza - Catanzaro Lido	2	5	Fermata di Santa Maria	100		Demanio ferroviario regionale	
0190/00	CZ	Catanzaro	79	47	Cosenza - Catanzaro Lido	1	1	Fermata di Santa Maria	15		Demanio ferroviario regionale	
0163/00	CZ	Catanzaro	8	14	Cosenza - Catanzaro Lido	2	6		85		Patrimonio disponibile	
0162/00	CZ	Catanzaro	8	18	Cosenza - Catanzaro Lido	2	6		85		Patrimonio disponibile	
0161/00	CZ	Catanzaro	8-38-17-24-19		Cosenza - Catanzaro Lido					370906	Demanio ferroviario regionale	
0191/02	CZ	Catanzaro	87	53	Cosenza - Catanzaro Lido	2	3	Fermata di Chiattine	70		Demanio ferroviario regionale	
0191/00	CZ	Catanzaro	87	53	Cosenza - Catanzaro Lido	2	6	Fermata di Chiattine	85		Demanio ferroviario regionale	
0191/01	CZ	Catanzaro	87	53	Cosenza - Catanzaro Lido	1	3	Fermata di Chiattine	70		Demanio ferroviario regionale	
0193/01	CZ	Catanzaro	87	67	Cosenza - Catanzaro Lido	2	5		70		Patrimonio disponibile	
0193/00	CZ	Catanzaro	87	67	Cosenza - Catanzaro Lido	2	6		85		Patrimonio disponibile	
0199/00	CZ	Catanzaro	93		Cosenza - Catanzaro Lido	1	1	Stazione di Catanzaro Lido	420		Demanio ferroviario regionale	
0196/00	CZ	Catanzaro	93	110	Cosenza - Catanzaro Lido	1	1	Stazione di Catanzaro Lido	90		Demanio ferroviario regionale	
0195/00	CZ	Catanzaro	93	112	Cosenza - Catanzaro Lido	2	10	Stazione di Catanzaro Lido	120		Demanio ferroviario regionale	

n° scheda	Provincia	Comune	Foglio	Particella	Linea	Piani	Vani	Ubicazione	Superfici e coperta	Superficie scoperta	Natura giuridica	Valore di stima
0195/01	CZ	Catanzaro	93	112	Cosenza - Catanzaro Lido	1	5	Stazione di Catanzaro Lido	80		Demanio ferroviario regionale	
0197/00	CZ	Catanzaro	93	113	Cosenza - Catanzaro Lido	1	1	Stazione di Catanzaro Lido	15		Demanio ferroviario regionale	
0198/00	CZ	Catanzaro	93	114	Cosenza - Catanzaro Lido	2	8	Stazione di Catanzaro Lido	100		Demanio ferroviario regionale	
0194/01	CZ	Catanzaro	93	92	Cosenza - Catanzaro Lido	2	6		85		Patrimonio disponibile	
0194/00	CZ	Catanzaro	93	92	Cosenza - Catanzaro Lido	2	6		85		Patrimonio disponibile	
0009/00	CZ	Chiaravalle	24	51	Soverato - Chiaravalle Centrale (dismessa)					1000	Patrimonio disponibile	
0010/00	CZ	Chiaravalle	24	52	Soverato - Chiaravalle Centrale (dismessa)	2	8	Fermata di Pirivoglia	100		Patrimonio disponibile	
0010/01	CZ	Chiaravalle	24	52	Soverato - Chiaravalle Centrale (dismessa)	2	8	Fermata di Pirivoglia	100		Patrimonio disponibile	
0011/00	CZ	Chiaravalle	32-33	352-4	Soverato - Chiaravalle Centrale (dismessa)					7800	Patrimonio disponibile	
0015/00	CZ	Chiaravalle	33	2	Soverato - Chiaravalle Centrale (dismessa)	1	1	Stazione di Chiaravalle Centrale	60		Patrimonio disponibile	
0014/00	CZ	Chiaravalle	33	3	Soverato - Chiaravalle Centrale (dismessa)	1	1	Stazione di Chiaravalle Centrale	15		Patrimonio disponibile	
0012/00	CZ	Chiaravalle	33	4	Soverato - Chiaravalle Centrale (dismessa)	2	10	Stazione di Chiaravalle Centrale	120		Patrimonio disponibile	
0012/01	CZ	Chiaravalle	33	4	Soverato - Chiaravalle Centrale (dismessa)	2	4	Stazione di Chiaravalle Centrale	80		Patrimonio disponibile	
0013/00	CZ	Chiaravalle	33	4	Soverato - Chiaravalle Centrale (dismessa)	1	1	Stazione di Chiaravalle Centrale	85		Patrimonio disponibile	
0147/00	CZ	Cicala	14	139	Cosenza - Catanzaro Lido	2	6		85		Patrimonio disponibile	
0141/00	CZ	Cicala	14-16		Cosenza - Catanzaro Lido					82846	Demanio ferroviario regionale	
0148/00	CZ	Cicala	16	304	Cosenza - Catanzaro Lido	2	6		85		Patrimonio disponibile	
0142/00	CZ	Cicala	8	140	Cosenza - Catanzaro Lido	2	6	Fermata Cicala	85		Patrimonio disponibile	
0122/00	CZ	Decollatura	10	108	Cosenza - Catanzaro Lido	2	6	Fermata Adami	100		Demanio ferroviario regionale	
0124/00	CZ	Decollatura	10	108	Cosenza - Catanzaro Lido	1	1	Fermata Adami	15		Demanio ferroviario regionale	
0122/01	CZ	Decollatura	10	108	Cosenza - Catanzaro Lido	2	6	Fermata Adami	85		Demanio ferroviario regionale	
0123/00	CZ	Decollatura	10	108	Cosenza - Catanzaro Lido	1	1	Fermata Adami	90		Demanio ferroviario regionale	
0125/00	CZ	Decollatura	15	5	Cosenza - Catanzaro Lido	2	6		85		Patrimonio disponibile	
0127/00	CZ	Decollatura	30	44	Cosenza - Catanzaro Lido	1	1	Fermata di San Bernardo	15		Demanio ferroviario regionale	
0126/01	CZ	Decollatura	30	44	Cosenza - Catanzaro Lido	2	5	Fermata di San Bernardo	100		Demanio ferroviario regionale	
0126/00	CZ	Decollatura	30	44	Cosenza - Catanzaro Lido	2	8	Fermata di San Bernardo	100		Demanio ferroviario regionale	
0128/00	CZ	Decollatura	50	44	Cosenza - Catanzaro Lido	2	6		85		Patrimonio disponibile	
0128/01	CZ	Decollatura	50	44	Cosenza - Catanzaro Lido	2	6		85		Patrimonio disponibile	

n° scheda	Provincia	Comune	Foglio	Particella	Linea	Piani	Vani	Ubicazione	Superfici e coperta	Superficie scoperta	Natura giuridica	Valore di stima
0131/00	CZ	Decollatura	50	82	Cosenza - Catanzaro Lido	1	1	Stazione di Decollatura	80		Demanio ferroviario regionale	
0129/00	CZ	Decollatura	50	82	Cosenza - Catanzaro Lido	2	8	Stazione di Decollatura	100		Demanio ferroviario regionale	
0130/00	CZ	Decollatura	50	82	Cosenza - Catanzaro Lido	1	1	Stazione di Decollatura	6		Demanio ferroviario regionale	
0132/00	CZ	Decollatura	52	105	Cosenza - Catanzaro Lido	2	6		85		Patrimonio disponibile	
0121/00	CZ	Decollatura	7	100	Cosenza - Catanzaro Lido	2	6		85		Patrimonio disponibile	
0120/00	CZ	Decollatura	7-10-15-30-50		Cosenza - Catanzaro Lido					136828	Demanio ferroviario regionale	
0152/00	CZ	Gimigliano	17	28	Cosenza - Catanzaro Lido	1	1	Stazione di Madonna di Porto	15		Demanio ferroviario regionale	
0150/00	CZ	Gimigliano	17	28	Cosenza - Catanzaro Lido	2	8	Stazione di Madonna di Porto	100		Demanio ferroviario regionale	
0150/01	CZ	Gimigliano	17	28	Cosenza - Catanzaro Lido	2	5	Stazione di Madonna di Porto	100		Demanio ferroviario regionale	
0151/00	CZ	Gimigliano	17	28	Cosenza - Catanzaro Lido	1	1	Stazione di Madonna di Porto	80		Demanio ferroviario regionale	
0140/00	CZ	Gimigliano	2	283	Cosenza - Catanzaro Lido	2	6		85		Patrimonio disponibile	
0153/00	CZ	Gimigliano	20	7	Cosenza - Catanzaro Lido	2	6		85		Patrimonio disponibile	
0149/00	CZ	Gimigliano	2-8-9-17-33-37		Cosenza - Catanzaro Lido					206040	Demanio ferroviario regionale	
0156/00	CZ	Gimigliano	33	889	Cosenza - Catanzaro Lido	1	1	Stazione di Gimigliano	15		Demanio ferroviario regionale	
0155/00	CZ	Gimigliano	33	889	Cosenza - Catanzaro Lido	1	1	Stazione di Gimigliano	99		Demanio ferroviario regionale	
0154/01	CZ	Gimigliano	33	889	Cosenza - Catanzaro Lido	2	5	Stazione di Gimigliano	100		Demanio ferroviario regionale	
0154/00	CZ	Gimigliano	33	889	Cosenza - Catanzaro Lido	2	10	Stazione di Gimigliano	145		Demanio ferroviario regionale	
0157/00	CZ	Gimigliano	37	70	Cosenza - Catanzaro Lido	2	6		85		Patrimonio disponibile	
0158/00	CZ	Gimigliano	49		Cosenza - Catanzaro Lido	2	6		85		Patrimonio disponibile	
0159/01	CZ	Gimigliano	50	97	Cosenza - Catanzaro Lido	1	4	Fermata di Cavorà	85		Demanio ferroviario regionale	
0160/00	CZ	Gimigliano	50	97	Cosenza - Catanzaro Lido	1	1	Fermata di Cavorà	15		Demanio ferroviario regionale	
0159/00	CZ	Gimigliano	50	97	Cosenza - Catanzaro Lido	2	6	Fermata di Cavorà	85		Demanio ferroviario regionale	
0144/00	CZ	Gimigliano	9	134	Cosenza - Catanzaro Lido	2	8	Stazione di San Pietro Apostolo	110		Patrimonio disponibile	
0144/01	CZ	Gimigliano	9	134	Cosenza - Catanzaro Lido	2	8	Stazione di San Pietro Apostolo	110		Patrimonio disponibile	
0145/00	CZ	Gimigliano	9	134	Cosenza - Catanzaro Lido	1	1	Stazione di San Pietro Apostolo	80		Patrimonio disponibile	
0146/00	CZ	Gimigliano	9	134	Cosenza - Catanzaro Lido	1	1	Stazione di San Pietro Apostolo	15		Patrimonio disponibile	
0143/00	CZ	San Pietro Apostolo	9	134	Cosenza - Catanzaro Lido					3780	Demanio ferroviario regionale	
0003/00	CZ	Soverato	11	135	Soverato - Chiaravalle Centrale (dismessa)	1	1	Stazione di Soverato	90		Patrimonio disponibile	

n° scheda	Provincia	Comune	Foglio	Particella	Linea	Piani	Vani	Ubicazione	Superfici e coperta	Superficie scoperta	Natura giuridica	Valore di stima
0004/00	CZ	Soverato	11	136	Soverato - Chiaravalle Centrale (dismessa)	1	1	Stazione di Soverato	15		Patrimonio disponibile	
0001/02	CZ	Soverato	11	137	Soverato - Chiaravalle Centrale (dismessa)					3000	Patrimonio disponibile	
0002/02	CZ	Soverato	11	137	Soverato - Chiaravalle Centrale (dismessa)	2	5	Stazione di Soverato	100		Patrimonio disponibile	
0002/00	CZ	Soverato	11	137	Soverato - Chiaravalle Centrale (dismessa)	2	10	Stazione di Soverato	120		Patrimonio disponibile	
0002/01	CZ	Soverato	11	137	Soverato - Chiaravalle Centrale (dismessa)	2	4	Stazione di Soverato	80		Patrimonio disponibile	
0001/01	CZ	Soverato	11	137	Soverato - Chiaravalle Centrale (dismessa)					10436	Patrimonio disponibile	
0001/00	CZ	Soverato	11	137	Soverato - Chiaravalle Centrale (dismessa)					22500	Patrimonio disponibile	
0008/00	CZ	Soverato	11	139	Soverato - Chiaravalle Centrale (dismessa)	1	2	Stazione di Soverato	30		Patrimonio disponibile	
0005/01	CZ	Soverato	11	140	Soverato - Chiaravalle Centrale (dismessa)	1	1	Stazione di Soverato	200		Patrimonio disponibile	
0005/00	CZ	Soverato	11	140	Soverato - Chiaravalle Centrale (dismessa)	1	1	Stazione di Soverato	200		Patrimonio disponibile	
0006/00	CZ	Soverato	11	140	Soverato - Chiaravalle Centrale (dismessa)	1	2	Stazione di Soverato	30		Patrimonio disponibile	
0007/01	CZ	Soverato	11	142	Soverato - Chiaravalle Centrale (dismessa)	1	6		80		Patrimonio disponibile	
0007/00	CZ	Soverato	11	142	Soverato - Chiaravalle Centrale (dismessa)	1	6		80		Patrimonio disponibile	
0118/00	CZ	Soveria Mannelli			Cosenza - Catanzaro Lido	2	12	Stazione di Soveria Mannelli	150		Demanio ferroviario regionale	
0117/00	CZ	Soveria Mannelli			Cosenza - Catanzaro Lido	1	1	Stazione di Soveria Mannelli	340		Demanio ferroviario regionale	
0111/00	CZ	Soveria Mannelli	10	181	Cosenza - Catanzaro Lido	2	6		85		Patrimonio disponibile	
0110/00	CZ	Soveria Mannelli	12	25	Cosenza - Catanzaro Lido	2	6	Fermata di Vaccarizzo	85		Patrimonio disponibile	
0113/00	CZ	Soveria Mannelli	13	66	Cosenza - Catanzaro Lido	2	10	Stazione di Soveria Mannelli	175		Demanio ferroviario regionale	
0113/01	CZ	Soveria Mannelli	13	66	Cosenza - Catanzaro Lido	1	3	Stazione di Soveria Mannelli	60		Demanio ferroviario regionale	
0115/00	CZ	Soveria Mannelli	13	66	Cosenza - Catanzaro Lido	1	1	Stazione di Soveria Mannelli	15		Demanio ferroviario regionale	
0116/00	CZ	Soveria Mannelli	13	66	Cosenza - Catanzaro Lido	1	1	Stazione di Soveria Mannelli	140		Demanio ferroviario regionale	
0114/00	CZ	Soveria Mannelli	13	66	Cosenza - Catanzaro Lido	1	1	Stazione di Soveria Mannelli	99		Demanio ferroviario regionale	
0112/00	CZ	Soveria Mannelli	19	268	Cosenza - Catanzaro Lido	2	6		85		Demanio ferroviario regionale	
0134/00	CZ	Soveria Mannelli	20	124	Cosenza - Catanzaro Lido	2	6		85		Patrimonio disponibile	
0133/00	CZ	Soveria Mannelli	29	143	Cosenza - Catanzaro Lido	2	6	Fermata Santa Margherita	85		Patrimonio disponibile	
0119/01	CZ	Soveria Mannelli	9-10-12-13-7		Cosenza - Catanzaro Lido					20	Demanio ferroviario regionale	
0119/00	CZ	Soveria Mannelli	9-10-12-13-7		Cosenza - Catanzaro Lido					123040	Demanio ferroviario regionale	
0001/00	KR	Crotone	23	4	Crotone - Petilia Policastro (dismessa)					3300	Patrimonio disponibile	



n° scheda	Provincia	Comune	Foglio	Particella	Linea	Piani	Vani	Ubicazione	Superfici e coperta	Superficie scoperta	Natura giuridica	Valore di stima
0002/00	KR	Crotone	26		Crotone - Petilia Policastro (dismessa)					5000	Patrimonio disponibile	
0004/00	KR	Crotone	26	235	Crotone - Petilia Policastro (dismessa)	2	10	Stazione di Crotone Scalo	150		Patrimonio disponibile	
0003/00	KR	Crotone	26	83	Crotone - Petilia Policastro (dismessa)	2	6		73		Patrimonio disponibile	
0011/00	KR	Petilia Policastro	45	64	Crotone - Petilia Policastro (dismessa)	1	1	Stazione di Petilia Policastro	80		Patrimonio indisponibile	
0012/00	KR	Petilia Policastro	45	64	Crotone - Petilia Policastro (dismessa)	2	8	Stazione di Petilia Policastro	178		Patrimonio indisponibile	
0014/00	KR	Petilia Policastro	45	64	Crotone - Petilia Policastro (dismessa)	1	1	Stazione di Petilia Policastro	15		Patrimonio indisponibile	
0013/00	KR	Petilia Policastro	45	64	Crotone - Petilia Policastro (dismessa)	1	1	Stazione di Petilia Policastro	104		Patrimonio indisponibile	
0009/00	KR	Petilia Policastro	45	64	Crotone - Petilia Policastro (dismessa)					28300	Patrimonio indisponibile	
0010/00	KR	Petilia Policastro	45	65	Crotone - Petilia Policastro (dismessa)	2	6		81		Patrimonio indisponibile	
0005/01	KR	Petilia Policastro	55	266-267-268	Crotone - Petilia Policastro (dismessa)					2890	Patrimonio disponibile	
0005/00	KR	Petilia Policastro	55	266-267-268	Crotone - Petilia Policastro (dismessa)					10500	Patrimonio disponibile	
0007/00	KR	Petilia Policastro	55	267	Crotone - Petilia Policastro (dismessa)	2	10	Stazione di Mesoraca	121	3860	Patrimonio disponibile	
0008/00	KR	Petilia Policastro	55	267	Crotone - Petilia Policastro (dismessa)	1	1	Stazione di Mesoraca	77		Patrimonio disponibile	
0006/01	KR	Petilia Policastro	55	268	Crotone - Petilia Policastro (dismessa)	2	6		81	1890	Patrimonio disponibile	
0006/00	KR	Petilia Policastro	55	268	Crotone - Petilia Policastro (dismessa)	2	6		81	1890	Patrimonio disponibile	
0037/01	RC	Cinquefrondi	13	48	Gioia Tauro - Cinquefrondi	2	6		54		Patrimonio disponibile	
0037/00	RC	Cinquefrondi	13	48	Gioia Tauro - Cinquefrondi	2	6		54	736	Patrimonio disponibile	
0036/00	RC	Cinquefrondi	13-7	47-99-91-167	Gioia Tauro - Cinquefrondi					40498	Demanio ferroviario regionale	
0040/00	RC	Cinquefrondi	7	165	Gioia Tauro - Cinquefrondi	1	1	Stazione di Cinquefrondi	300		Patrimonio disponibile	
0039/01	RC	Cinquefrondi	7	166	Gioia Tauro - Cinquefrondi	2	10	Stazione di Cinquefrondi	240		Patrimonio disponibile	
0039/00	RC	Cinquefrondi	7	166	Gioia Tauro - Cinquefrondi	2	10	Stazione di Cinquefrondi	240		Patrimonio disponibile	
0038/01	RC	Cinquefrondi	7	169	Gioia Tauro - Cinquefrondi	1	5	Stazione di Cinquefrondi	100		Demanio ferroviario regionale	
0038/00	RC	Cinquefrondi	7	169	Gioia Tauro - Cinquefrondi	2	12	Stazione di Cinquefrondi	261	1379	Demanio ferroviario regionale	
0028/00	RC	Cittanova	39	27	Gioia Tauro - Cinquefrondi	2	6		85	675	Patrimonio disponibile	
0024/00	RC	Cittanova	42	174	Gioia Tauro - Cinquefrondi	2	6		82	688	Patrimonio disponibile	
0023/00	RC	Cittanova	46-42-47-48	129-139-126-133	Gioia Tauro - Cinquefrondi					62131	Demanio ferroviario regionale	
0027/00	RC	Cittanova	48	104	Gioia Tauro - Cinquefrondi	2	6		82	678	Patrimonio disponibile	
0027/01	RC	Cittanova	48	104	Gioia Tauro - Cinquefrondi	1	3		82		Patrimonio disponibile	

n° scheda	Provincia	Comune	Foglio	Particella	Linea	Piani	Vani	Ubicazione	Superfici e coperta	Superficie scoperta	Natura giuridica	Valore di stima
0025/00	RC	Cittanova	48	125	Gioia Tauro - Cinquefrondi	2	8	Stazione di Cittanova	189	591	Demanio ferroviario regionale	
0026/00	RC	Cittanova	48	132	Gioia Tauro - Cinquefrondi	1	1	Stazione di Cittanova	99		Demanio ferroviario regionale	
0008/00	RC	Gioia Tauro	32	100	Gioia Tauro - Sinopoli	1	1	Stazione di Gioia Tauro	95		Demanio ferroviario regionale	
0010/00	RC	Gioia Tauro	32	104	Gioia Tauro - Sinopoli	1	1	Stazione di Gioia Tauro	25		Demanio ferroviario regionale	
0006/00	RC	Gioia Tauro	32	106	Gioia Tauro - Sinopoli	1	1	Stazione di Gioia Tauro	60		Demanio ferroviario regionale	
0007/00	RC	Gioia Tauro	32	107	Gioia Tauro - Sinopoli	1	1	Stazione di Gioia Tauro	60		Demanio ferroviario regionale	
0005/00	RC	Gioia Tauro	32	45	Gioia Tauro - Sinopoli	1	1	Stazione di Gioia Tauro	15		Demanio ferroviario regionale	
0002/00	RC	Gioia Tauro	32	46	Gioia Tauro - Sinopoli	2	10	Stazione di Gioia Tauro	172		Demanio ferroviario regionale	
0009/00	RC	Gioia Tauro	32	47	Gioia Tauro - Sinopoli	1	4	Stazione di Gioia Tauro	103		Demanio ferroviario regionale	
0009/01	RC	Gioia Tauro	32	47	Gioia Tauro - Sinopoli	1	4	Stazione di Gioia Tauro	103		Demanio ferroviario regionale	
0012/00	RC	Gioia Tauro	32	48	Gioia Tauro - Sinopoli	1	1	Stazione di Gioia Tauro	8		Demanio ferroviario regionale	
0011/00	RC	Gioia Tauro	32	50-101	Gioia Tauro - Sinopoli	1	1	Stazione di Gioia Tauro	870		Demanio ferroviario regionale	
0003/01	RC	Gioia Tauro	32	98	Gioia Tauro - Sinopoli	1	3	Stazione di Gioia Tauro	80		Patrimonio disponibile	
0003/00	RC	Gioia Tauro	32	98	Gioia Tauro - Sinopoli	1	6	Stazione di Gioia Tauro	80		Patrimonio disponibile	
0004/00	RC	Gioia Tauro	32	98	Gioia Tauro - Sinopoli	1	1	Stazione di Gioia Tauro	140		Demanio ferroviario regionale	
0001/00	RC	Gioia Tauro	32-35	30-84-85-14	Gioia Tauro - Sinopoli					35228	Demanio ferroviario regionale	
0002/01	RC	Gioia Tauro	33	35	Gioia Tauro - Cinquefrondi	2	6		85		Patrimonio disponibile	
0002/00	RC	Gioia Tauro	33	35	Gioia Tauro - Cinquefrondi	2	6		85	1115	Patrimonio disponibile	
0013/02	RC	Gioia Tauro	34	7	Gioia Tauro - Sinopoli	1	6		82		Patrimonio disponibile	
0013/01	RC	Gioia Tauro	34	7	Gioia Tauro - Sinopoli	1	3		82		Patrimonio disponibile	
0013/00	RC	Gioia Tauro	34	7	Gioia Tauro - Sinopoli	2	12		82	1248	Patrimonio disponibile	
0001/00	RC	Gioia Tauro	34-33-35	8-36-34	Gioia Tauro - Cinquefrondi					64661	Demanio ferroviario regionale	
0003/01	RC	Gioia Tauro	35	15	Gioia Tauro - Cinquefrondi	2	6	Fermata di Villa Cordopatri	86		Patrimonio disponibile	
0003/00	RC	Gioia Tauro	35	15	Gioia Tauro - Cinquefrondi	2	6	Fermata di Villa Cordopatri	86	2584	Patrimonio disponibile	
0004/00	RC	Gioia Tauro	35	33	Gioia Tauro - Cinquefrondi	2	6		86	374	Patrimonio disponibile	
0007/00	RC	Gioia Tauro	35	35	Gioia Tauro - Cinquefrondi	1	1	Stazione di Rizziconi	100	810	Patrimonio disponibile	
0006/01	RC	Gioia Tauro	35	36	Gioia Tauro - Cinquefrondi	1	8	Stazione di Rizziconi	100		Patrimonio disponibile	
0006/00	RC	Gioia Tauro	35	36	Gioia Tauro - Cinquefrondi	2	11	Stazione di Rizziconi	172	858	Patrimonio disponibile	

n° scheda	Provincia	Comune	Foglio	Particella	Linea	Piani	Vani	Ubicazione	Superfici e coperta	Superficie scoperta	Natura giuridica	Valore di stima
0006/00	RC	Mammola	46	1769-2343	Marina di Gioiosa Jonica - Mammola (dismessa)			Stazione di Mammola		5500	Patrimonio disponibile	
0010/00	RC	Mammola	46	1770	Marina di Gioiosa Jonica - Mammola (dismessa)	2	6		73		Patrimonio disponibile	
0010/01	RC	Mammola	46	1770	Marina di Gioiosa Jonica - Mammola (dismessa)	2	6		73		Patrimonio disponibile	
0008/00	RC	Mammola	46	1773	Marina di Gioiosa Jonica - Mammola (dismessa)	2	12	Stazione di Mammola	246		Patrimonio disponibile	
0007/00	RC	Mammola	46	1773	Marina di Gioiosa Jonica - Mammola (dismessa)	1	1	Stazione di Mammola	90		Patrimonio disponibile	
0007/01	RC	Mammola	46	1773	Marina di Gioiosa Jonica - Mammola (dismessa)	1	1	Stazione di Mammola	90		Patrimonio disponibile	
0009/00	RC	Mammola	46	314	Marina di Gioiosa Jonica - Mammola (dismessa)	1	1	Stazione di Mammola	65		Patrimonio disponibile	
0009/01	RC	Mammola	46	314	Marina di Gioiosa Jonica - Mammola (dismessa)	1	1	Stazione di Mammola	65		Patrimonio disponibile	
0001/03	RC	Marina di Gioiosa Jonica	10	151	Marina di Gioiosa Jonica - Mammola (dismessa)					70	Patrimonio disponibile	
0001/00	RC	Marina di Gioiosa Jonica	10	151	Marina di Gioiosa Jonica - Mammola (dismessa)					43000	Patrimonio disponibile	
0001/01	RC	Marina di Gioiosa Jonica	10	151	Marina di Gioiosa Jonica - Mammola (dismessa)					31077	Patrimonio disponibile	
0001/04	RC	Marina di Gioiosa Jonica	10	151	Marina di Gioiosa Jonica - Mammola (dismessa)					218	Patrimonio disponibile	
0001/02	RC	Marina di Gioiosa Jonica	10	151	Marina di Gioiosa Jonica - Mammola (dismessa)					3000	Patrimonio disponibile	
0005/01	RC	Marina di Gioiosa Jonica	20	232	Marina di Gioiosa Jonica - Mammola (dismessa)	2	5	Stazione di Marina di Gioiosa Jonica	85		Patrimonio disponibile	
0005/00	RC	Marina di Gioiosa Jonica	20	232	Marina di Gioiosa Jonica - Mammola (dismessa)	2	6	Stazione di Marina di Gioiosa Jonica	85		Patrimonio disponibile	
0005/02	RC	Marina di Gioiosa Jonica	20	232	Marina di Gioiosa Jonica - Mammola (dismessa)	1	1	Stazione di Marina di Gioiosa Jonica	30		Patrimonio disponibile	
0004/00	RC	Marina di Gioiosa Jonica	20	352	Marina di Gioiosa Jonica - Mammola (dismessa)	1	1	Stazione di Marina di Gioiosa Jonica	380		Patrimonio indisponibile	
0003/01	RC	Marina di Gioiosa Jonica	20	432	Marina di Gioiosa Jonica - Mammola (dismessa)	2	5	Stazione di Marina di Gioiosa Jonica	90		Patrimonio indisponibile	
0003/00	RC	Marina di Gioiosa Jonica	20	432	Marina di Gioiosa Jonica - Mammola (dismessa)	2	9	Stazione di Marina di Gioiosa Jonica	118		Patrimonio indisponibile	
0002/00	RC	Marina di Gioiosa Jonica	20	77	Marina di Gioiosa Jonica - Mammola (dismessa)	2	16	Stazione di Marina di Gioiosa Jonica	220		Patrimonio disponibile	
0002/02	RC	Marina di Gioiosa Jonica	20	77	Marina di Gioiosa Jonica - Mammola (dismessa)	1	4	Stazione di Marina di Gioiosa Jonica	90		Patrimonio disponibile	
0002/03	RC	Marina di Gioiosa Jonica	20	77	Marina di Gioiosa Jonica - Mammola (dismessa)	1	3	Stazione di Marina di Gioiosa Jonica	80		Patrimonio disponibile	
0002/04	RC	Marina di Gioiosa Jonica	20	77	Marina di Gioiosa Jonica - Mammola (dismessa)	1	4	Stazione di Marina di Gioiosa Jonica	90		Patrimonio disponibile	
0002/01	RC	Marina di Gioiosa Jonica	20	77	Marina di Gioiosa Jonica - Mammola (dismessa)	1	5	Stazione di Marina di Gioiosa Jonica	100		Patrimonio disponibile	
0028/01	RC	Melicucca'			Gioia Tauro - Sinopoli					250	Demanio ferroviario regionale	
0032/01	RC	Melicucca'	11	410	Gioia Tauro - Sinopoli	2	6		85		Patrimonio disponibile	
0032/00	RC	Melicucca'	11	410	Gioia Tauro - Sinopoli	2	6		85	774	Patrimonio disponibile	
0028/00	RC	Melicucca'	1-5-9-10	12-558-103-185	Gioia Tauro - Sinopoli					129227	Demanio ferroviario regionale	

n° scheda	Provincia	Comune	Foglio	Particella	Linea	Piani	Vani	Ubicazione	Superfici e coperta	Superficie scoperta	Natura giuridica	Valore di stima
0033/00	RC	Melicucca'	17	187	Gioia Tauro - Sinopoli	2	6	Fermata Valli	85	335	Patrimonio disponibile	
0029/00	RC	Melicucca'	5	103-104	Gioia Tauro - Sinopoli	2	11	Stazione di Melicuccà	246	7323	Patrimonio disponibile	
0030/00	RC	Melicucca'	5	194	Gioia Tauro - Sinopoli	1	1	Stazione di Melicuccà	15		Patrimonio disponibile	
0031/00	RC	Melicucca'	5	52	Gioia Tauro - Sinopoli	2	6		82	338	Patrimonio disponibile	
0031/01	RC	Melicucca'	5	52	Gioia Tauro - Sinopoli	2	6		82		Patrimonio disponibile	
0017/00	RC	Palmi	18	31-251	Gioia Tauro - Sinopoli	2	6		85	879	Patrimonio disponibile	
0018/00	RC	Palmi	22	6	Gioia Tauro - Sinopoli	2	6		85	641	Patrimonio disponibile	
0018/01	RC	Palmi	22	6	Gioia Tauro - Sinopoli	2	6		85		Patrimonio disponibile	
0019/02	RC	Palmi	22	60	Gioia Tauro - Sinopoli	1	4	Stazione di Palmi	160		Demanio ferroviario regionale	
0019/00	RC	Palmi	22	60	Gioia Tauro - Sinopoli	2	10	Stazione di Palmi	271	939	Demanio ferroviario regionale	
0019/01	RC	Palmi	22	60	Gioia Tauro - Sinopoli	1	5	Stazione di Palmi	100		Demanio ferroviario regionale	
0020/00	RC	Palmi	32	132	Gioia Tauro - Sinopoli	1	1	Stazione di Palmi	15		Demanio ferroviario regionale	
0021/00	RC	Palmi	32	74 - 86	Gioia Tauro - Sinopoli	2	6		85	626	Patrimonio disponibile	
0014/00	RC	Palmi	3-4-7-8	25-6-51-39	Gioia Tauro - Sinopoli					143019	Demanio ferroviario regionale	
0015/00	RC	Palmi	7	48	Gioia Tauro - Sinopoli	2	6		85	514	Patrimonio disponibile	
0016/00	RC	Palmi	8	254-261-262	Gioia Tauro - Sinopoli	2	6	Fermata di San Fantino	89	2516	Patrimonio disponibile	
0016/01	RC	Palmi	8	254-261-262	Gioia Tauro - Sinopoli	1	3	Fermata di San Fantino	89		Patrimonio disponibile	
0033/00	RC	Polistena	14	61-63-70-78	Gioia Tauro - Cinquefrondi					18326	Demanio ferroviario regionale	
0035/00	RC	Polistena	14	64	Gioia Tauro - Cinquefrondi	2	12	Stazione di Polistena	173	577	Demanio ferroviario regionale	
0034/00	RC	Polistena	14	65	Gioia Tauro - Cinquefrondi	2	6		82	358	Patrimonio disponibile	
0034/01	RC	Polistena	14	65	Gioia Tauro - Cinquefrondi	1	3		82		Patrimonio disponibile	
0034/02	RC	Polistena	14	65	Gioia Tauro - Cinquefrondi	1	3		82		Patrimonio disponibile	
0005/00	RC	Rizziconi	30-36-38	20-19-28-8	Gioia Tauro - Cinquefrondi					28493	Demanio ferroviario regionale	
0008/00	RC	Rizziconi	36	27	Gioia Tauro - Cinquefrondi	2	6		85	735	Patrimonio disponibile	
0030/00	RC	San Giorgio Morgeto	14	24	Gioia Tauro - Cinquefrondi	2	6	Fermata di San Mauro	85	1075	Patrimonio disponibile	
0031/00	RC	San Giorgio Morgeto	16	122	Gioia Tauro - Cinquefrondi	2	12	Stazione di San Giorgio Morgeto	183	1007	Demanio ferroviario regionale	
0029/00	RC	San Giorgio Morgeto	24-15-14-16	156-51-23-121	Gioia Tauro - Cinquefrondi					65637	Demanio ferroviario regionale	
0032/00	RC	San Giorgio Morgeto	7	164	Gioia Tauro - Cinquefrondi	2	6		85	1235	Patrimonio disponibile	

n° scheda	Provincia	Comune	Foglio	Particella	Linea	Piani	Vani	Ubicazione	Superfici e coperta	Superficie scoperta	Natura giuridica	Valore di stima
0034/00	RC	Sant'Eufemia d'Aspromonte	2-3-9	322-11-12-20	Gioia Tauro - Sinopoli					34537	Demanio ferroviario regionale	
0035/01	RC	Sant'Eufemia d'Aspromonte	3	15	Gioia Tauro - Sinopoli	2	5	Stazione di Sant'Eufemia d'Aspromonte	100		Patrimonio disponibile	
0035/00	RC	Sant'Eufemia d'Aspromonte	3	15	Gioia Tauro - Sinopoli	2	11	Stazione di Sant'Eufemia d'Aspromonte	246	5584	Patrimonio disponibile	
0037/01	RC	Sant'Eufemia d'Aspromonte	3	16-416	Gioia Tauro - Sinopoli	2	6		82		Patrimonio disponibile	
0037/00	RC	Sant'Eufemia d'Aspromonte	3	16-416	Gioia Tauro - Sinopoli	2	6		82	416	Patrimonio disponibile	
0036/00	RC	Sant'Eufemia d'Aspromonte	3	411	Gioia Tauro - Sinopoli	1	1	Stazione di Sant'Eufemia d'Aspromonte	15		Patrimonio disponibile	
0022/00	RC	Seminara	12-17-18-27	1-20-29-210-29-66	Gioia Tauro - Sinopoli					94754	Demanio ferroviario regionale	
0024/00	RC	Seminara	17	31-32	Gioia Tauro - Sinopoli	2	11	Stazione di Seminara	244	1826	Patrimonio disponibile	
0024/01	RC	Seminara	17	31-32	Gioia Tauro - Sinopoli	2	11	Stazione di Seminara	244	1826	Patrimonio disponibile	
0025/00	RC	Seminara	17	33	Gioia Tauro - Sinopoli	1	1	Stazione di Seminara	20		Patrimonio disponibile	
0023/01	RC	Seminara	17	9-60-61	Gioia Tauro - Sinopoli	2	6		80		Patrimonio disponibile	
0023/00	RC	Seminara	17	9-60-61	Gioia Tauro - Sinopoli	2	6		80	580	Patrimonio disponibile	
0026/00	RC	Seminara	28	127-153-176	Gioia Tauro - Sinopoli	2	6		82	833	Patrimonio disponibile	
0027/00	RC	Seminara	28	141	Gioia Tauro - Sinopoli	2	6	Fermata di Sant'Anna	88	106	Patrimonio disponibile	
0039/00	RC	Sinopoli	7	293-341-342	Gioia Tauro - Sinopoli	2	6		85	403	Patrimonio disponibile	
0038/00	RC	Sinopoli	7-8-9	284-162-10	Gioia Tauro - Sinopoli					24637	Demanio ferroviario regionale	
0040/00	RC	Sinopoli	8	165-166	Gioia Tauro - Sinopoli	2	11	Stazione di Sinopoli	246	1014	Patrimonio disponibile	
0042/00	RC	Sinopoli	8	168	Gioia Tauro - Sinopoli	2	10	Stazione di Sinopoli	140		Patrimonio disponibile	
0043/00	RC	Sinopoli	8	169	Gioia Tauro - Sinopoli	1	1	Stazione di Sinopoli	300		Patrimonio disponibile	
0041/00	RC	Sinopoli	8	198	Gioia Tauro - Sinopoli	1	1	Stazione di Sinopoli	15		Patrimonio disponibile	
0009/01	RC	Taurianova			Gioia Tauro - Cinquefrondi			Stazione di Taurianova		54	Patrimonio disponibile	
0012/00	RC	Taurianova	16	19	Gioia Tauro - Cinquefrondi	2	6		82	658	Patrimonio disponibile	
0012/01	RC	Taurianova	16	19	Gioia Tauro - Cinquefrondi	2	6		82		Patrimonio disponibile	
0013/01	RC	Taurianova	17	18	Gioia Tauro - Cinquefrondi	1	5	Stazione di San Martino	111		Patrimonio disponibile	
0014/00	RC	Taurianova	17	18	Gioia Tauro - Cinquefrondi	1	1	Stazione di San Martino	70		Patrimonio disponibile	
0013/00	RC	Taurianova	17	18	Gioia Tauro - Cinquefrondi	2	8	Stazione di San Martino	111	2589	Patrimonio disponibile	
0015/01	RC	Taurianova	25	51	Gioia Tauro - Cinquefrondi	2	6		82		Patrimonio disponibile	
0015/00	RC	Taurianova	25	51	Gioia Tauro - Cinquefrondi	2	6		82	998	Patrimonio disponibile	

n° scheda	Provincia	Comune	Foglio	Particella	Linea	Piani	Vani	Ubicazione	Superfici e coperta	Superficie scoperta	Natura giuridica	Valore di stima
0016/02	RC	Taurianova	31	22	Gioia Tauro - Cinquefrondi	1	3		82		Patrimonio disponibile	
0016/01	RC	Taurianova	31	22	Gioia Tauro - Cinquefrondi	1	3		82		Patrimonio disponibile	
0016/00	RC	Taurianova	31	22	Gioia Tauro - Cinquefrondi	2	6		82	908	Patrimonio disponibile	
0018/00	RC	Taurianova	59	1	Gioia Tauro - Cinquefrondi	1	1	Stazione di Taurianova	99		Patrimonio disponibile	
0017/01	RC	Taurianova	59	1	Gioia Tauro - Cinquefrondi	1	5	Stazione di Taurianova	120		Demanio ferroviario regionale	
0017/00	RC	Taurianova	59	1	Gioia Tauro - Cinquefrondi	2	8	Stazione di Taurianova	189	1671	Demanio ferroviario regionale	
0019/01	RC	Taurianova	59	2	Gioia Tauro - Cinquefrondi	1	5	Stazione di Taurianova	117		Patrimonio disponibile	
0019/00	RC	Taurianova	59	2	Gioia Tauro - Cinquefrondi	2	10	Stazione di Taurianova	117	293	Patrimonio disponibile	
0019/02	RC	Taurianova	59	2	Gioia Tauro - Cinquefrondi	1	5	Stazione di Taurianova	117		Patrimonio disponibile	
0020/01	RC	Taurianova	59	3	Gioia Tauro - Cinquefrondi	1	1	Stazione di Taurianova	290		Patrimonio disponibile	
0020/00	RC	Taurianova	59	3	Gioia Tauro - Cinquefrondi	1	1	Stazione di Taurianova	290		Patrimonio disponibile	
0021/01	RC	Taurianova	59	5	Gioia Tauro - Cinquefrondi	2	6		85		Patrimonio disponibile	
0021/00	RC	Taurianova	59	5	Gioia Tauro - Cinquefrondi	2	6		85	815	Patrimonio disponibile	
0010/00	RC	Taurianova	6	1	Gioia Tauro - Cinquefrondi	2	6	Fermata di Cannavà	85	1025	Patrimonio disponibile	
0022/00	RC	Taurianova	60	66	Gioia Tauro - Cinquefrondi	2	6		85	505	Patrimonio disponibile	
0009/00	RC	Taurianova	6-8-15-16	2-9-3-8	Gioia Tauro - Cinquefrondi					148204	Demanio ferroviario regionale	
0011/00	RC	Taurianova	8	3	Gioia Tauro - Cinquefrondi	2	6	Fermata di Amato	85	885	Patrimonio disponibile	
0015/01	VV	Mileto	2		Vibo Valentia Marina - Mileto (dismessa)					6572	Patrimonio disponibile	
0016/02	VV	Mileto	2	648	Vibo Valentia Marina - Mileto (dismessa)	1	4	Stazione di Mileto	80		Patrimonio disponibile	
0017/01	VV	Mileto	2	648	Vibo Valentia Marina - Mileto (dismessa)	1	1	Stazione di Mileto	90		Patrimonio disponibile	
0016/00	VV	Mileto	2	648	Vibo Valentia Marina - Mileto (dismessa)	2	10	Stazione di Mileto	120		Patrimonio disponibile	
0016/01	VV	Mileto	2	648	Vibo Valentia Marina - Mileto (dismessa)	1	3	Stazione di Mileto	60		Patrimonio disponibile	
0017/00	VV	Mileto	2	648	Vibo Valentia Marina - Mileto (dismessa)	1	1	Stazione di Mileto	90		Patrimonio disponibile	
0015/00	VV	Mileto	2	648-647-640-612	Vibo Valentia Marina - Mileto (dismessa)					19026	Patrimonio disponibile	
0006/01	VV	Pizzo Calabro	22	34-35	Vibo Valentia Marina - Mileto (dismessa)					750	Patrimonio disponibile	
0006/00	VV	Pizzo Calabro	22	34-35	Vibo Valentia Marina - Mileto (dismessa)					7884	Patrimonio disponibile	
0008/00	VV	Pizzo Calabro	22	35	Vibo Valentia Marina - Mileto (dismessa)	1	1	Stazione di Pizzo Calabro	80		Patrimonio disponibile	
0009/00	VV	Pizzo Calabro	22	35	Vibo Valentia Marina - Mileto (dismessa)	1	1	Stazione di Pizzo Calabro	15		Patrimonio disponibile	

n° scheda	Provincia	Comune	Foglio	Particella	Linea	Piani	Vani	Ubicazione	Superfici e coperta	Superficie scoperta	Natura giuridica	Valore di stima
0007/01	VV	Pizzo Calabro	22	35	Vibo Valentia Marina - Mileto (dismessa)	1	5	Stazione di Pizzo Calabro	110		Patrimonio disponibile	
0007/00	VV	Pizzo Calabro	22	35	Vibo Valentia Marina - Mileto (dismessa)	2	10	Stazione di Pizzo Calabro	110		Patrimonio disponibile	
0014/00	VV	Vibo Valentia			Vibo Valentia Marina - Mileto (dismessa)	1	1	Stazione di Vibo Valentia	830		Patrimonio disponibile	
0002/00	VV	Vibo Valentia	11	87	Vibo Valentia Marina - Mileto (dismessa)	1	1	Stazione di Vibo Valentia Marina	300		Patrimonio disponibile	
0005/00	VV	Vibo Valentia	11	87	Vibo Valentia Marina - Mileto (dismessa)	1	1	Stazione di Vibo Valentia Marina	15		Patrimonio disponibile	
0004/01	VV	Vibo Valentia	11	87	Vibo Valentia Marina - Mileto (dismessa)	1	5	Stazione di Vibo Valentia Marina	100		Patrimonio disponibile	
0004/00	VV	Vibo Valentia	11	87	Vibo Valentia Marina - Mileto (dismessa)	2	10	Stazione di Vibo Valentia Marina	120		Patrimonio disponibile	
0001/01	VV	Vibo Valentia	11	87	Vibo Valentia Marina - Mileto (dismessa)			Vibo Valentia Marina		1440	Patrimonio disponibile	
0003/00	VV	Vibo Valentia	11	87	Vibo Valentia Marina - Mileto (dismessa)	1	6	Stazione di Vibo Valentia Marina	80		Patrimonio disponibile	
0003/01	VV	Vibo Valentia	11	87	Vibo Valentia Marina - Mileto (dismessa)	1	6	Stazione di Vibo Valentia Marina	80		Patrimonio disponibile	
0001/00	VV	Vibo Valentia	11	87-92-94	Vibo Valentia Marina - Mileto (dismessa)					24480	Patrimonio disponibile	
0010/01	VV	Vibo Valentia	25	101-102-103-355	Vibo Valentia Marina - Mileto (dismessa)					500	Patrimonio disponibile	
0010/00	VV	Vibo Valentia	25	101-102-103-355	Vibo Valentia Marina - Mileto (dismessa)					20780	Patrimonio disponibile	
0012/01	VV	Vibo Valentia	25	103	Vibo Valentia Marina - Mileto (dismessa)	1	5	Stazione di Vibo Valentia	120		Patrimonio disponibile	
0013/00	VV	Vibo Valentia	25	103	Vibo Valentia Marina - Mileto (dismessa)	1	1	Stazione di Vibo Valentia	80		Patrimonio disponibile	
0012/00	VV	Vibo Valentia	25	103	Vibo Valentia Marina - Mileto (dismessa)	2	10	Stazione di Vibo Valentia	120		Patrimonio disponibile	
0011/01	VV	Vibo Valentia	25	107	Vibo Valentia Marina - Mileto (dismessa)	2	6		85		Patrimonio disponibile	
0011/00	VV	Vibo Valentia	25	107	Vibo Valentia Marina - Mileto (dismessa)	2	6		85		Patrimonio disponibile	

Regione  Calabria

*Dipartimento 4 - Bilancio e Patrimonio*

*Settore 4 - Demanio e Patrimonio Immobiliare*

*Inventario dei Beni Demaniali e Patrimoniali - Anno 2014*  
**13 - Consorzio Industriale Crotona**





Prot. n. 121

Crotone, 30 gennaio 2013

Spett.le **REGIONE CALABRIA**  
DIPARTIMENTO N. 4  
Settore Demanio e Patrimonio Immobiliare  
C.a. Dirigente dr.ssa F. Raschellà  
Via G. Da Fiore, 86  
88100 CATANZARO

**OGGETTO:** Conto patrimoniale anno 2012

In merito a quanto in oggetto, si trasmette la documentazione richiesta con nota prot. N. 15533 del 16.01.2013.

L'ing. Fabio Riolo è il referente a cui rivolgersi per eventuali chiarimenti in merito (Tel. 0962.190.16.32 – Email: riolo@csicrotone.it).

Distinti saluti.

IL DIRETTORE GENERALE

(Ing. Alfonso Cavarretta)

**ALLEGATO N. 1 PROGETTO KR01**

Evidenziati in nero le opere rientranti nel progetto.





**ALLEGATO N. 2 PROGETTO KR-02**

Evidenziati in nero le opere rientranti nel progetto.





### ALLEGATO N. 3 VASCHE DI ACCUMULO DELL'ACQUA INDUSTRIALE

Evidenziate in nero le opere rientranti nel progetto.



# **SCHEDA GENERALE PER IL CENSIMENTO DEL PATRIMONIO**

ANNO 2012

Data rilevamento	29.01.2013
------------------	------------

**Infrastrutture primarie a servizio di insediamenti industriali in località Zigari di Crotona**

**Progetto KR01**

## **Dati generali (dell'unità immobiliare)**

Ente di provenienza: CSI CROTONE.

Titolo di provenienza DECRETO DI ESPROPRIO N. 1/2007

Registrazione N. 496 serie 3 del 28/02/2007

Modalità di acquisizione: aree acquisite mediante espropriazione..

- 1) Provincia: Crotona
- 2) Comune: Crotona
- 3) Località: Zigari
- 4) Indirizzo: /

## **Ubicazione su cartina IGM e foglio catastale**

Riferimento cartografico

--

Foglio IGM: í í í í í í .. Tavola IGM: í í í í í í .. scala 1:í í í

Vedi Decreto di Esproprio n. 1/2007
-------------------------------------

Foglio catastale del Comune di Crotona 17,22,25      Particellaí í í í í í  
Subí í í í í í í í í .

## **Documentazione fotografica**

Vedi Allegato 1
-----------------

**Modalità di accesso (distanza dai nodi infrastrutturali più vicini)**

	Località	a KM
Centro urbano più vicino	Crotone	3
Strada	S.S. 106	innesto

**Vincoli istituzionali esistenti (specificare)**

Beni architettonici e monumentali	/
Paesaggistici	/
Idrogeologici	/
Sismici	/
Archeologici	/
altro	/

**Condizione**

Concessione (specificare)	/
Affitto	/
Libero	/
Occupato	/
Vertenze	/
Altro	Gestione infrastruttura

**Indici di superficie:** Trattasi di infrastruttura primaria

Superficie totale del terreno	mq	/
Superficie coperta dagli edifici	mq	/
Superficie interna	mq	/
altro		/

**Caratteristiche degli edifici e dei manufatti** ó Trattasi di infrastruttura primaria

Epoca di costruzione	2010
Destinazione originaria	Infrastrutturazione primaria
Uso attuale	Infrastrutturazione primaria
Frazionamenti	/
Atto notarile	/
Stato di conservazione e valutazione	ottima
Annotazioni lavori di manutenzione	/

***Allacciamenti alle infrastrutture o altre condizioni di approvvigionamento e smaltimento***

**Dotazione idrica ó Realizzazione di acquedotto potabile ed industriale**

	Stato d'uso	potabile
Acquedotto	si	Potabile e industriale
Pozzo	/	/
Cisterna	/	/
altro	/	/

**Impianto fognario: Realizzazione di fognatura bianca e nera**

	stato d'uso	descrizione tipo
Fognatura	si	Bianca e nera
Fosse settiche	/	/
Altro	/	/

**Altri impianti: Realizzazione impianto di illuminazione**

	stato d'uso	descrizione tipo
Allacciamento elettrico	Attivo	Illuminazione pubblica
Gruppo elettrogeno	/	/
Allacciamento telefonico	/	/
Metano	/	/
Altro	/	/

# SCHEDA GENERALE PER IL CENSIMENTO DEL PATRIMONIO

ANNO 2012

Data rilevamento	29.01.2013
------------------	------------

**Infrastrutture primarie a servizio di insediamenti industriali**

**in località Passovecchio di Crotona**

**Progetto KR02**

## Dati generali (dell'unità immobiliare)

Ente di provenienza CSI CROTONE.

Titolo di provenienza DECRETO DI ESPROPRIO N. 2/2007

Registrazione N. 495 serie 3 del 28/02/2007

Modalità di acquisizione: aree acquisite mediante espropriazione..

5) Provincia: Crotona

6) Comune: Crotona

7) Località: Passovecchio

8) Indirizzo: /

## Ubicazione su cartina IGM e foglio catastale

Riferimento cartografico

--

Foglio IGM:    ..    Tavola IGM:    ..    scala 1:   

Vedi Decreto di Esproprio n. 2/2007
-------------------------------------

Foglio catastale del Comune di Crotona 25,26

Particella   

Sub   

Documentazione fotografica



Vedi Allegato 2

**Modalità di accesso (distanza dai nodi infrastrutturali più vicini)**

	Località	a KM
Centro urbano più vicino	Crotone	2
Strada	S.S. 106	0,6

**Vincoli istituzionali esistenti (specificare)**

Beni architettonici e monumentali	/
Paesaggistici	/
Idrogeologici	/
Sismici	/
Archeologici	si
altro	/

**Condizione**

Concessione (specificare)	/
Affitto	/
Libero	/
Occupato	/
Vertenze	/
Altro	Gestione infrastruttura

**Indici di superficie:** Trattasi di infrastruttura primaria

Superficie totale del terreno	mq	/
Superficie coperta dagli edifici	mq	/
Superficie interna	mq	/
altro		/

**Caratteristiche degli edifici e dei manufatti ó** Trattasi di infrastruttura primaria

Epoca di costruzione	2010
Destinazione originaria	Infrastrutturazione primaria
Uso attuale	Infrastrutturazione primaria
Frazionamenti	/
Atto notarile	/

Stato di conservazione e valutazione	ottimo
Annotazioni lavori di manutenzione	/

***Allacciamenti alle infrastrutture o altre condizioni di approvvigionamento e smaltimento***

***Dotazione idrica ó Realizzazione di acquedotto potabile ed industriale***

	Stato d'uso	potabile
Acquedotto	si	Potabile e industriale
Pozzo	/	/
Cisterna	/	/
altro	/	/

***Impianto fognario: Realizzazione di fognatura bianca e nera***

	stato d'uso	descrizione tipo
Fognatura	si	Bianca e nera
Fosse settiche	/	/
Altro	/	/

***Altri impianti : Realizzazione impianto di illuminazione***

	stato d'uso	descrizione tipo
Allacciamento elettrico	Attivo	Illuminazione pubblica
Gruppo elettrogeno	/	/
Allacciamento telefonico	/	/
Metano	/	/
Altro	/	/

# SCHEDA GENERALE PER IL CENSIMENTO DEL PATRIMONIO

ANNO 2013

Data rilevamento	29.01.2013
------------------	------------

PROVINCIA DI CROTONE - COMUNE DI ROCCA DI NETO - LOCALITÀ DI CAMMARIERE

I beni consistono in:

- una condotta in c.a.p. del diametro di 1800 mm per l'adduzione dell'acqua grezza;
- n. 4 vasche di raccolta e accumulo dell'acqua.

La linea ha inizio presso il partitore (con annesso alloggio per il custode) ubicato nel comune di Rocca di Neto e termine nell'area in cui sono ubicate le vasche di raccolta, site il loc. Cammariere del comune di Crotone (con annesso alloggio per il custode).

## Dati generali (dell'unità immobiliare)

Ente di provenienza CSI CROTONE.

Titolo di provenienza DECRETO DI ESPROPRIO N. 828/IV del 9/6/1976

Modalità di acquisizione: aree acquisite mediante espropriazione.

9) Provincia: Crotone

10) Comune: Crotone / Rocca di Neto

11) Località:

12) Indirizzo: /

## Ubicazione su cartina IGM e foglio catastale

Riferimento cartografico

--

Foglio IGM: 11111111 .. Tavola IGM: 11111111 .. scala 1:1111

Vedi Decreto di Esproprio n. N. 828/IV del 9/6/1976 allegato alla presente scheda
---

Foglio catastale del Comune di Crotona      Particellaí í í í í í

Subí í í í í í í í í .

**Documentazione fotografica**

Vedi Allegato 3

**Modalità di accesso (distanza dai nodi infrastrutturali più vicini)**

	Località	a KM
Centro urbano più vicino al partitore	Rocca di Neto	0,1
Strada	S.S. 107	0,7

Centro urbano più vicino alle vasche di accumulo	Crotona	2
Strada	S.S. 106	0,7

**Vincoli istituzionali esistenti (specificare)**

Beni architettonici e monumentali	/
Paesaggistici	/
Idrogeologici	/
Sismici	/
Archeologici	si
altro	/

**Condizione**

Concessione (specificare)	/
Affitto	/
Libero	/
Occupato	/
Vertenze	/
Altro	Gestione diretta dell'infrastruttura

**Indici di superficie:** Trattasi di infrastruttura primaria

Superficie totale del terreno	mq	/
Superficie coperta dagli edifici	mq	/
Superficie interna	mq	/
altro		/

**Caratteristiche degli edifici e dei manufatti ó Trattasi di infrastruttura primaria**

Epoca di costruzione	/
Destinazione originaria	Approvvigionamento idrico
Uso attuale	Approvvigionamento idrico
Frazionamenti	/
Atto notarile	/
Stato di conservazione e valutazione	mediocre
Annotazioni lavori di manutenzione	Necessità di lavori di manutenzione ordinaria (paratie, organi di controllo, sfiati) e straordinaria (perdite sulla condotta, impermeabilizzazione vasche di accumulo) Lavori di ripristino alloggio del custode

***Allacciamenti alle infrastrutture o altre condizioni di approvvigionamento e smaltimento***

**Dotazione idrica óAcquedotto potabile ed industriale**

	Stato d'uso	potabile
Acquedotto	si	Potabile e industriale
Pozzo	/	/
Cisterna	/	/
altro	/	/

**Impianto fognario: fognatura bianca e nera presente nei locali dell'alloggio custode**

	stato d'uso	descrizione tipo
Fognatura	si	Bianca e nera
Fosse settiche	/	/
Altro	/	/

**Altri impianti : Impianto di illuminazione presente nei locali dell'alloggio custode e sull'area ove sono ubicate le vasche di accumulo dell'acqua**

	stato d'uso	descrizione tipo
Allacciamento elettrico	Attivo	Illuminazione pubblica
Gruppo elettrogeno	/	/
Allacciamento telefonico	/	/
Metano	/	/
Altro	/	/

# Regione Calabria

*Dipartimento 4 - Bilancio e Patrimonio*

*Settore 4 - Demanio e Patrimonio Immobiliare*

*Inventario dei Beni Demaniali e Patrimoniali - Anno 2014*  
*14 - Consorzio Industriale Vibo Valentia*



# Consorzio Industriale VIBO VALENTIA

## Regione Calabria Dipartimento Bilancio e Patrimonio Settore 4 - Demanio e Patrimonio

n° Ordine	Comune	FOGLIO	PARTICELLA	Indirizzo	Ha	a	ca	REDDITO AGRARIO	REDDITO DOMINICALE	VALORE DI MERCATO 2010	VALORE 2013	VALORE 2014	PROVENIENZA decreto n°	DATA VENDITA O ACQUISTO
1	Vibo Valentia	5	187	Porto Salvo			60	€ 0,12	€ 0,36	€ 180,00	€ 190,98	€ 194,80	decreton.1865 del 30/5/1991	30/05/1991
10	Vibo Valentia	5	204	Porto Salvo		11	10	€ 1,72	€ 5,73	€ 3 330,00	€ 3 533,11	€ 3 603,78	decreto. n. 1410 del 07/10/1993	07/10/1993
100	Vibo Valentia	55	772	Aeroporto C. "A"		10	0	€ 1,29	€ 2,84	€ 6 200,00	€ 6 578,17	€ 6 709,73	decreto n.43 del 02/04/2002	02/04/2002
101	Vibo Valentia	55	774	Aeroporto C. "A"		11	0	€ 1,42	€ 3,12	€ 6 820,00	€ 7 235,99	€ 7 380,71	decreto n.43 del 02/04/2002	02/04/2002
102	Vibo Valentia	55	775	Aeroporto C. "A"			80	€ 0,10	€ 0,23	€ 496,00	€ 526,25	€ 536,78	decreto n.43 del 02/04/2002	02/04/2002
103	Vibo Valentia	55	776	Aeroporto C. "A"		11	80	€ 1,52	€ 3,35	€ 7 316,00	€ 7 762,24	€ 7 917,48	decreto n.43 del 02/04/2002	02/04/2002
104	Vibo Valentia	55	778	Aeroporto C. "A"			70	€ 0,09	€ 0,20	€ 434,00	€ 460,47	€ 469,68	decreto n.43 del 02/04/2002	02/04/2002
105	Vibo Valentia	55	1275	Aeroporto C. "A"		11	70	€ 1,51	€ 3,32	€ 7 254,00	€ 7 696,46	€ 7 850,39	decreto n. 61 del 29/12/2003	29/12/2003
106	Vibo Valentia	55	804	Aeroporto C. "A"		3	20	€ 0,41	€ 0,91	€ 1 984,00	€ 2 105,01	€ 2 147,11	decreto n.43 del 02/04/2002	02/04/2002
107	Vibo Valentia	55	806	Aeroporto C. "A"		2	70	€ 0,35	€ 0,77	€ 1 674,00	€ 1 776,11	€ 1 811,63	decreto n.43 del 02/04/2002	02/04/2002
108	Vibo Valentia	55	799	Aeroporto C. "A"			20	€ 0,03	€ 0,06	€ 124,00	€ 131,56	€ 134,19	decreto n.43 del 02/04/2002	02/04/2002
109	Vibo Valentia	55	983	Aeroporto C. "A"		20	90	€ 9,71	€ 30,22	€ 12 958,00	€ 13 748,37	€ 14 023,34	decreto n.43 del 02/04/2002	02/04/2002
11	Vibo Valentia	6	452	Porto Salvo		2	0	€ 0,41	€ 1,19	€ 600,00	€ 636,60	€ 649,33	decreto n. 94 del 08/06/1995	08/06/1995
110	Vibo Valentia	55	938	Aeroporto C. "A"		29	80	€ 4,62	€ 15,39	€ 18 476,00	€ 19 602,95	€ 19 995,00	decreto n.43 del 02/04/2002	02/04/2002
111	Vibo Valentia	55	939	Aeroporto C. "A"		5	20	€ 0,81	€ 2,69	€ 3 224,00	€ 3 420,65	€ 3 489,06	decreto n.43 del 02/04/2002	02/04/2002
112	Vibo Valentia	55	356	Aeroporto C. "A"		1	40	€ 0,18	€ 0,40	€ 868,00	€ 920,94	€ 939,36	decreto n.43 del 02/04/2002	02/04/2002
113	Vibo Valentia	55	359	Aeroporto C. "A"		2	80	€ 0,36	€ 0,80	€ 1 736,00	€ 1 841,89	€ 1 878,73	decreto n.43 del 02/04/2002	02/04/2002
114	Vibo Valentia	55	361	Aeroporto C. "A"			60	€ 0,08	€ 0,17	€ 372,00	€ 394,69	€ 402,58	decreto n.43 del 02/04/2002	02/04/2002
115	Vibo Valentia	55	366	Aeroporto C. "A"		1	50	€ 0,19	€ 0,43	€ 930,00	€ 986,73	€ 1 006,46	decreto n.43 del 02/04/2002	02/04/2002
116	Vibo Valentia	55	370	Aeroporto C. "A"		1	10	€ 0,14	€ 0,31	€ 682,00	€ 723,60	€ 738,07	decreto n.43 del 02/04/2002	02/04/2002
117	Vibo Valentia	55	374	Aeroporto C. "A"		3	20	€ 0,41	€ 0,91	€ 1 984,00	€ 2 105,01	€ 2 147,11	decreto n.43 del 02/04/2002	02/04/2002
118	Vibo Valentia	55	376	Aeroporto C. "A"		4	55	€ 0,59	€ 1,29	€ 2 821,00	€ 2 993,07	€ 3 052,93	decreto n.43 del 02/04/2002	02/04/2002
119	Vibo Valentia	55	377	Aeroporto C. "A"		18	10	€ 2,34	€ 5,14	€ 11 222,00	€ 11 906,49	€ 12 144,62	decreto n.43 del 02/04/2002	02/04/2002
12	Vibo Valentia	6	446	Porto Salvo		14	60	€ 3,02	€ 8,67	€ 4 380,00	€ 4 647,16	€ 4 740,10	A. P. N.36833	27/10/1993
120	Vibo Valentia	55	380	Aeroporto C. "A"		18	33	€ 2,37	€ 5,21	€ 11 364,60	€ 12 057,78	€ 12 298,94	decreto n.43 del 02/04/2002	02/04/2002
121	Vibo Valentia	55	381	Aeroporto C. "A"		3	67	€ 0,47	€ 1,04	€ 2 275,40	€ 2 414,19	€ 2 462,47	decreto n.43 del 02/04/2002	02/04/2002
122	Vibo Valentia	55	1229	Aeroporto C. "A"		4	90	€ 0,63	€ 1,39	€ 3 038,00	€ 3 223,30	€ 3 287,77	In Corso di espr.	
123	Vibo Valentia	55	964	Aeroporto C. "A"		1	0	€ 0,13	€ 0,28	€ 6 200,00	€ 6 578,17	€ 6 709,73	In Corso di espr.	
124	Vibo Valentia	55	978	Aeroporto C. "A"			30	€ 0,04	€ 0,09	€ 186,00	€ 197,35	€ 201,29	In Corso di espr.	

n° Ordine	Comune	FOGLIO	PARTICELLA	Indirizzo	Ha	a	ca	REDDITO AGRARIO	REDDITO DOMINICALE	VALORE DI MERCATO 2010	VALORE 2013	VALORE 2014	PROVENIENZA decreto n°	DATA VENDITA O ACQUISTO
125	Vibo Valentia	55	1362	Aeroporto C. "A"		4	80	€ 0,62	€ 1,36	€ 2 976,00	€ 3 157,52	€ 3 220,67	In Corso di espr.	
126	Vibo Valentia	55	343	Aeroporto C. "A"		1	30	€ 0,17	€ 0,37	€ 806,00	€ 855,16	€ 872,27	decreto n.43 del 02/04/2002	02/04/2002
127	Vibo Valentia	55	1343	Aeroporto C. "A"		1	40	€ 0,18	€ 0,40	€ 868,00	€ 920,94	€ 939,36	decreto n. 52 del 17/03/2003	17/03/2003
128	Vibo Valentia	55	1342	Aeroporto C. "A"			80	€ 0,10	€ 0,23	€ 496,00	€ 526,25	€ 536,78	decreto n. 52 del 17/03/2003	17/03/2003
129	Vibo Valentia	55	1367	Aeroporto C. "A"		3	90	€ 1,41	€ 2,62	€ 2 418,00	€ 2 565,49	€ 2 616,80	decreto n. 52 del 17/03/2003	17/03/2003
13	Vibo Valentia	6	448	Porto Salvo			50	€ 0,10	€ 0,30	€ 150,00	€ 159,15	€ 162,33	A. P. N. 36833	27/10/1993
130	Vibo Valentia	55	335	Aeroporto C. "A"		1	90	€ 0,15	€ 0,29	€ 1 178,00	€ 1 249,85	€ 1 274,85	decreto n. 78 del 28/12/2006	28/12/2006
131	Vibo Valentia	55	1232	Aeroporto C. "A"		15	20	€ 7,07	€ 21,98	€ 9 424,00	€ 9 998,82	€ 10 198,79	decreto n.43 del 02/04/2002	02/04/2002
132	Vibo Valentia	55	390	Aeroporto C. "A"		11	10	€ 1,43	€ 3,15	€ 6 882,00	€ 7 301,77	€ 7 447,80	decreto n.43 del 02/04/2002	02/04/2002
133	Vibo Valentia	55	428	Aeroporto C. "A"		2	0	€ 0,26	€ 0,57	€ 1 240,00	€ 1 315,63	€ 1 341,95	decreto n.43 del 02/04/2002	02/04/2002
134	Vibo Valentia	55	897	Aeroporto C. "A"		4	20	€ 0,54	€ 1,19	€ 2 604,00	€ 2 762,83	€ 2 818,09	In Corso di espr.	
135	Vibo Valentia	55	898	Aeroporto C. "A"		1	70	€ 0,22	€ 0,48	€ 1 054,00	€ 1 118,29	€ 1 140,65	In Corso di espr.	
136	Vibo Valentia	55	907	Aeroporto C. "A"		4	60	€ 0,59	€ 1,31	€ 2 852,00	€ 3 025,96	€ 3 086,48	In Corso di espr.	
137	Vibo Valentia	55	1381	Aeroporto C. "A"		2	70	€ 0,35	€ 0,77	€ 1 674,00	€ 1 776,11	€ 1 811,63	In Corso di espr.	
138	Vibo Valentia	55	887	Aeroporto C. "A"		0	10	€ 0,01	€ 0,03	€ 62,00	€ 65,78	€ 67,10	In Corso di espr.	
139	Vibo Valentia	55	1319	Aeroporto C. "A"		1	70	€ 0,22	€ 0,48	€ 1 054,00	€ 1 118,29	€ 1 140,65	In Corso di espr.	
14	Vibo Valentia	6	66	Porto Salvo			67			€ 201,00	€ 213,26	€ 217,53	A. P. N. 22230	12/11/1990
140	Vibo Valentia	55	1379	Aeroporto C. "A"		1	0	€ 0,13	€ 0,28	€ 620,00	€ 657,82	€ 670,97	In Corso di espr.	
141	Vibo Valentia	55	1057	Aeroporto C. "A"		1	37			€ 849,40	€ 901,21	€ 919,23	In Corso di espr.	
142	Vibo Valentia	55	888	Aeroporto C. "A"		8	10	€ 1,05	€ 2,30	€ 5 022,00	€ 5 328,32	€ 5 434,88	In Corso di espr.	
143	Vibo Valentia	55	433	Aeroporto C. "A"		2	65	€ 0,34	€ 0,75	€ 1 643,00	€ 1 743,21	€ 1 778,08	decreto n.43 del 02/04/2002	02/04/2002
144	Vibo Valentia	55	684	Aeroporto C. "A"		7	40	€ 0,96	€ 2,10	€ 4 588,00	€ 4 867,85	€ 4 965,20	decreto n.43 del 02/04/2002	02/04/2002
145	Vibo Valentia	55	690	Aeroporto C. "A"		86	30	€ 35,66	€ 37,88	€ 53 506,00	€ 56 769,60	€ 57 904,99	decreto n.43 del 02/04/2002	02/04/2002
146	Vibo Valentia	55	695	Aeroporto C. "A"		3	0	€ 0,39	€ 0,85	€ 1 860,00	€ 1 973,45	€ 2 012,92	decreto n.43 del 02/04/2002	02/04/2002
147	Vibo Valentia	55	696	Aeroporto C. "A"		2	0	€ 0,26	€ 0,57	€ 1 240,00	€ 1 315,63	€ 1 341,95	decreto n.43 del 02/04/2002	02/04/2002
148	Vibo Valentia	55	1311	Aeroporto C. "A"			65	€ 0,08	€ 0,18	€ 403,00	€ 427,58	€ 436,13	In Corso di Espr.	
149	Vibo Valentia	55	1298	Aeroporto C. "A"		2	50	€ 0,32	€ 0,71	€ 1 550,00	€ 1 644,54	€ 1 677,43	decreto n. 1115 del 23/06/1992	23/06/1992
15	Vibo Valentia	55	358	Aeroporto C. "A"			80	€ 0,10	€ 23,00	€ 240,00	€ 254,64	€ 259,73	IN CORSO DI ESPR.	
150	Vibo Valentia	55	1297	Aeroporto C. "A"		12	97	€ 2,00	€ 4,40	€ 8 041,40	€ 8 531,89	€ 8 702,52	decreto n. 1115 del 23/06/1992	23/06/1992
151	Vibo Valentia	55	732	Aeroporto C. "A"		10	20	€ 1,32	€ 2,90	€ 6 324,00	€ 6 709,73	€ 6 843,93	decreto n.43 del 02/04/2002	02/04/2002
152	Vibo Valentia	55	219	Aeroporto C. "A"		26	20	€ 3,38	€ 7,44	€ 16 244,00	€ 17 234,80	€ 17 579,50	decreto n.43 del 02/04/2002	02/04/2002
153	Vibo Valentia	55	311	Aeroporto C. "A"		17	40	€ 2,25	€ 4,94	€ 10 788,00	€ 11 446,01	€ 11 674,94	decreto n.43 del 02/04/2002	02/04/2002



n° Ordine	Comune	FOGLIO	PARTICELLA	Indirizzo	Ha	a	ca	REDDITO AGRARIO	REDDITO DOMINICALE	VALORE DI MERCATO 2010	VALORE 2013	VALORE 2014	PROVENIENZA decreto n°	DATA VENDITA O ACQUISTO
154	Vibo Valentia	55	343	Aeroporto C. "A"		1	30	€ 2,75	€ 7,90	€ 806,00	€ 855,16	€ 872,27	decreto n.43 del 02/04/2002	02/04/2002
155	Vibo Valentia	55	1350	Aeroporto C. "A"		1	30	€ 0,17	€ 0,37	€ 806,00	€ 855,16	€ 872,27	decreto n. 52 del 17/03/2003	17/03/2003
156	Vibo Valentia	55	1347	Aeroporto C. "A"		1	30	€ 0,17	€ 0,37	€ 806,00	€ 855,16	€ 872,27	decreto n.72 del 16/05/2006	16/05/2006
157	Vibo Valentia	55	1346	Aeroporto C. "A"			90	€ 0,12	€ 0,26	€ 558,00	€ 592,04	€ 603,88	decreto n. 73 del 27/07/2006	27/07/2006
158	Vibo Valentia	55	346	Aeroporto C. "A"		1	30	€ 0,17	€ 0,37	€ 806,00	€ 855,16	€ 872,27	decreto n.43 del 02/04/2002	02/04/2002
159	Vibo Valentia	55	351	Aeroporto C. "A"			50	€ 0,06	€ 0,14	€ 310,00	€ 328,91	€ 335,49	decreto n.43 del 02/04/2002	02/04/2002
16	Vibo Valentia	55	363	Aeroporto C. "A"			10	€ 0,01	€ 0,03	€ 30,00	€ 31,83	€ 32,47	IN CORSO DI ESPR.	
160	Vibo Valentia	55	801	Aeroporto C. "A"		2	70	€ 0,35	€ 0,77	€ 1 674,00	€ 1 776,11	€ 1 811,63	decreto n. 1 del 29/01/1999	28/01/1999
161	Vibo Valentia	55	797	Aeroporto C. "A"			30			€ 186,00	€ 197,35	€ 201,29	decreto n. 1 del 29/01/1999	28/01/1999
162	Vibo Valentia	55	737	Aeroporto C. "A"		4	10	€ 0,53	€ 1,16	€ 2 542,00	€ 2 697,05	€ 2 750,99	decreto n. 1 del 29/01/1999	28/01/1999
163	Vibo Valentia	55	415	Aeroporto C. "A"			60	€ 2,78	€ 6,12	€ 372,00	€ 394,69	€ 402,58	decreto n. 1 del 29/01/1999	28/01/1999
164	Vibo Valentia	55	994	Aeroporto C. "A"		1	90	€ 0,25	€ 0,54	€ 1 178,00	€ 1 249,85	€ 1 274,85	decreto n. 1 del 29/01/1999	28/01/1999
165	Vibo Valentia	55	1220	Aeroporto C. "A"		16	65	€ 2,15	€ 4,73	€ 10 323,00	€ 10 952,65	€ 11 171,71	decreto n.43 del 02/04/2002	02/04/2002
166	Vibo Valentia	55	1258	Aeroporto C. "A"		12	10	€ 1,56	€ 3,44	€ 7 502,00	€ 7 959,59	€ 8 118,78	decreto n.43 del 02/04/2002	02/04/2002
167	Vibo Valentia	55	1259	Aeroporto C. "A"		3	50	€ 0,45	€ 0,99	€ 2 170,00	€ 2 302,36	€ 2 348,41	decreto n.43 del 02/04/2002	02/04/2002
168	Vibo Valentia	55	1260	Aeroporto C. "A"		1	60	€ 0,21	€ 0,45	€ 992,00	€ 1 052,51	€ 1 073,56	decreto n.43 del 02/04/2002	02/04/2002
169	Vibo Valentia	55	1230	Aeroporto C. "A"		1	95	€ 0,91	€ 2,82	€ 1 209,00	€ 1 282,74	€ 1 308,40	decreto n.43 del 02/04/2002	02/04/2002
17	Vibo Valentia	55	373	Aeroporto C. "A"			70	€ 0,09	€ 0,20	€ 210,00	€ 222,81	€ 227,27	IN CORSO DI ESPR.	
170	Vibo Valentia	55	1231	Aeroporto C. "A"		8	15	€ 3,79	€ 11,79	€ 5 053,00	€ 5 361,21	€ 5 468,43	decreto n.43 del 02/04/2002	02/04/2003
171	Vibo Valentia	55	1157	Aeroporto C. "A"		5	40	€ 0,70	€ 1,53	€ 3 348,00	€ 3 552,21	€ 3 623,26	decreto n. 78 del 28/12/2006	28/12/2006
172	Vibo Valentia	55	1197	Aeroporto C. "A"			60	€ 0,08	€ 0,17	€ 372,00	€ 394,69	€ 402,58	decreto n. 52 del 17/03/2003	17/03/2003
173	Vibo Valentia	55	1198	Aeroporto C. "A"			1	€ 0,01	€ 0,01	€ 6,20	€ 6,58	€ 6,71	decreto n. 52 del 17/03/2003	17/03/2003
174	Vibo Valentia	55	1121	Aeroporto C. "A"			90	€ 0,12	€ 0,26	€ 558,00	€ 592,04	€ 603,88	decreto n. 52 del 17/03/2003	17/03/2003
175	Vibo Valentia	55	1181	Aeroporto C. "A"		3	50	€ 0,45	€ 0,99	€ 2 170,00	€ 2 302,36	€ 2 348,41	decreto n. 52 del 17/03/2003	17/03/2003
176	Vibo Valentia	55	1190	Aeroporto C. "A"		2	80	€ 0,36	€ 0,80	€ 1 736,00	€ 1 841,89	€ 1 878,73	decreto n. 52 del 17/03/2003	17/03/2003
177	Vibo Valentia	55	1096	Aeroporto C. "A"		4	90	€ 0,63	€ 1,39	€ 3 038,00	€ 3 223,30	€ 3 287,77	decreto n. 52 del 17/03/2003	17/03/2003
178	Vibo Valentia	55	1178	Aeroporto C. "A"			60	€ 0,08	€ 0,17	€ 372,00	€ 394,69	€ 402,58	decreto n. 52 del 17/03/2003	17/03/2003
179	Vibo Valentia	55	1179	Aeroporto C. "A"			5	€ 0,01	€ 0,01	€ 31,00	€ 32,89	€ 33,55	decreto n. 52 del 17/03/2003	17/03/2003
18	Vibo Valentia	55	381	Aeroporto C. "A"		3	67	€ 0,47	€ 1,04	€ 1 101,00	€ 1 168,16	€ 1 191,52	decreto n.43 del 02/04/2002	
180	Vibo Valentia	55	1184	Aeroporto C. "A"		1	70	€ 0,26	€ 0,88	€ 1 054,00	€ 1 118,29	€ 1 140,65	decreto n. 52 del 17/03/2003	17/03/2003
181	Vibo Valentia	55	1137	Aeroporto C. "A"		1	20	€ 0,15	€ 0,34	€ 744,00	€ 789,38	€ 805,17	decreto n. 52 del 17/03/2003	17/03/2003
182	Vibo Valentia	55	1133	Aeroporto C. "A"			30	€ 0,04	€ 0,09	€ 186,00	€ 197,35	€ 201,29	decreto n. 52 del 17/03/2003	17/03/2003

n° Ordine	Comune	FOGLIO	PARTICELLA	Indirizzo	Ha	a	ca	REDDITO AGRARIO	REDDITO DOMINICALE	VALORE DI MERCATO 2010	VALORE 2013	VALORE 2014	PROVENIENZA decreto n°	DATA VENDITA O ACQUISTO
183	Vibo Valentia	55	1104	Aeroporto C. "A"		3	50	€ 0,45	€ 0,99	€ 2 170,00	€ 2 302,36	€ 2 348,41	decreto n. 52 del 17/03/2003	17/03/2003
184	Vibo Valentia	55	1130	Aeroporto C. "A"			40	€ 0,05	€ 0,11	€ 248,00	€ 263,13	€ 268,39	decreto n. 52 del 17/03/2003	17/03/2003
185	Vibo Valentia	55	1127	Aeroporto C. "A"		2	15	€ 0,28	€ 0,61	€ 1 333,00	€ 1 414,31	€ 1 442,59	decreto n. 52 del 17/03/2003	17/03/2003
186	Vibo Valentia	55	1187	Aeroporto C. "A"		1	10	€ 0,14	€ 0,31	€ 682,00	€ 723,60	€ 738,07	decreto n. 52 del 17/03/2003	17/03/2003
187	Vibo Valentia	55	1142	Aeroporto C. "A"			60	€ 0,08	€ 0,17	€ 372,00	€ 394,69	€ 402,58	decreto n. 52 del 17/03/2003	17/03/2003
188	Vibo Valentia	55	960	Aeroporto C. "A"		2	60	€ 0,13	€ 0,20	€ 1 612,00	€ 1 710,32	€ 1 744,53	decreto n. 44 del 13/05/2002	13/05/2002
189	Vibo Valentia	56	427	Aeropoto C. "B"			59			€ 365,80	€ 388,11	€ 395,87	decreto n. 60 del 19/11/2003	19/11/2003
19	Vibo Valentia	55	380	Aeroporto C. "A"		18	33	€ 2,37	€ 5,21	€ 5 499,00	€ 5 834,41	€ 5 951,10	decreto n.43 del 02/04/2002	
190	Vibo Valentia	56	416	Aeropoto C. "B"			25	€ 0,03	€ 0,07	€ 155,00	€ 164,45	€ 167,74	decreto n. 60 del 19/11/2003	19/11/2003
191	Vibo Valentia	56	417	Aeropoto C. "B"			12	€ 0,02	€ 0,03	€ 74,40	€ 78,94	€ 80,52	decreto n. 60 del 19/11/2003	19/11/2003
192	Vibo Valentia	56	382	Aeropoto C. "B"		1	39	€ 0,18	€ 0,39	€ 861,80	€ 914,37	€ 932,65	decreto n. 60 del 19/11/2003	19/11/2003
193	Vibo Valentia	56	407	Aeropoto C. "B"			65	€ 0,08	€ 0,18	€ 403,00	€ 427,58	€ 436,13	decreto n. 60 del 19/11/2003	19/11/2003
194	Vibo Valentia	56	408	Aeropoto C. "B"			1	€ 0,01	€ 0,01	€ 6,20	€ 6,58	€ 6,71	decreto n. 60 del 19/11/2003	19/11/2003
195	Vibo Valentia	56	368	Aeropoto C. "B"			4	€ 0,01	€ 0,01	€ 24,80	€ 26,31	€ 26,84	decreto n. 60 del 19/11/2003	19/11/2003
196	Vibo Valentia	56	386	Aeropoto C. "B"		2	92	€ 0,38	€ 0,83	€ 1 810,40	€ 1 920,83	€ 1 959,24	decreto n. 60 del 19/11/2003	19/11/2003
197	Vibo Valentia	56	393	Aeropoto C. "B"			46	€ 0,06	€ 0,13	€ 285,20	€ 302,60	€ 308,65	decreto n. 60 del 19/11/2003	19/11/2003
198	Vibo Valentia	56	394	Aeropoto C. "B"			1	€ 0,01	€ 0,01	€ 6,20	€ 6,58	€ 6,71	decreto n. 60 del 19/11/2003	19/11/2003
199	Vibo Valentia	56	411	Aeropoto C. "B"		3	13	€ 0,40	€ 0,89	€ 1 940,60	€ 2 058,97	€ 2 100,15	decreto n. 60 del 19/11/2003	19/11/2003
2	Vibo Valentia	5	333	Porto Salvo			90	€ 0,19	€ 0,53	€ 270,00	€ 286,47	€ 292,20	decreton.1865 del 30/5/1991	30/05/1991
20	Vibo Valentia	7	857	Porto Salvo			16	€ 0,03	€ 0,10	€ 48,00	€ 50,93	€ 51,95	decreto n. 59 del 19/11/2003	19/11/2003
200	Vibo Valentia	56	399	Aeropoto C. "B"		4	39	€ 0,57	€ 1,25	€ 2 721,80	€ 2 887,82	€ 2 945,57	decreto n. 60 del 19/11/2003	19/11/2003
201	Vibo Valentia	56	400	Aeropoto C. "B"			37	€ 0,05	€ 0,11	€ 229,40	€ 243,39	€ 248,26	decreto n. 60 del 19/11/2003	19/11/2003
202	Vibo Valentia	56	401	Aeropoto C. "B"			35	€ 0,05	€ 0,10	€ 217,00	€ 230,24	€ 234,84	decreto n. 60 del 19/11/2003	19/11/2003
203	Vibo Valentia	56	402	Aeropoto C. "B"			30	€ 0,04	€ 0,09	€ 186,00	€ 197,35	€ 201,29	decreto n. 60 del 19/11/2003	19/11/2003
204	Vibo Valentia	56	438	Aeropoto C. "B"			25	€ 0,03	€ 0,07	€ 155,00	€ 164,45	€ 167,74	decreto n. 60 del 19/11/2003	19/11/2003
205	Vibo Valentia	56	447	Aeropoto C. "B"		15	40	€ 1,99	€ 4,37	€ 9 548,00	€ 10 130,38	€ 10 332,99	decreto n. 60 del 19/11/2003	19/11/2003
206	Vibo Valentia	56	434	Aeropoto C. "B"		41	30	€ 5,33	€ 11,73	€ 25 606,00	€ 27 167,84	€ 27 711,20	decreto n. 66 del 15/09/2004	15/09/2004
207	Vibo Valentia	56	421	Aeropoto C. "B"		10	68	€ 1,38	€ 3,03	€ 6 621,60	€ 7 025,49	€ 7 165,99	decreto n. 67 25/11/2004	25/11/2004
208	Vibo Valentia	56	457	Aeropoto C. "B"			90			€ 558,00	€ 592,04	€ 603,88	decreto n. 66 del 15/09/2004	15/09/2004
209	Vibo Valentia	6	398	Porto Salvo		74	60	€ 9,63	€ 21,19	€ 46 252,00	€ 49 073,14	€ 50 054,61	A. P. N. 21572	29/08/1990
21	Vibo Valentia	7	858	Porto Salvo			44	€ 0,09	€ 0,26	€ 132,00	€ 140,05	€ 142,85	decreto n. 59 del 19/11/2003	19/11/2003
210	Vibo Valentia	6	399	Porto Salvo		4	50	€ 0,58	€ 1,28	€ 1 350,00	€ 1 432,34	€ 1 460,99	decreto n. 99 el 05/07/1995	05/07/1995

n° Ordine	Comune	FOGLIO	PARTICELLA	Indirizzo	Ha	a	ca	REDDITO AGRARIO	REDDITO DOMINICALE	VALORE DI MERCATO 2010	VALORE 2013	VALORE 2014	PROVENIENZA decreto n°	DATA VENDITA O ACQUISTO
211	Vibo Valentia	6	170	Porto Salvo		37	70	€ 7,79	€ 22,39	€ 11 310,00	€ 11 999,85	€ 12 239,85	A. P. N. 21162	03/07/1990
212	Vibo Valentia	8	261	Porto Salvo		29	0	€ 5,99	€ 17,22	€ 8 700,00	€ 9 230,66	€ 9 415,27	A. P. N. 21162	03/07/1990
213	Vibo Valentia	8	259	Porto Salvo		10	30	€ 2,13	€ 6,12	€ 3 090,00	€ 3 278,47	€ 3 344,04	A. P. N. 21160	03/07/1990
214	Vibo Valentia	55	933	Aeroporto C. "A"		39	20	€ 16,20	€ 17,21	€ 24 304,00	€ 25 786,42	€ 26 302,15	decreto n.43 del 02/04/2002	02/04/2002
215	Vibo Valentia	55	390	Aeroporto C. "A"		11	10	€ 1,43	€ 3,15	€ 6 882,00	€ 7 301,77	€ 7 447,80	decreto n.43 del 02/04/2002	02/04/2002
216	Vibo Valentia	54	158	Aeroporto C. "A"			92	€ 0,12	€ 0,26	€ 570,40	€ 605,19	€ 617,30	decreto n. 100 del 07/10/200	07/10/2000
217	Vibo Valentia	54	161	Aeropoto C. "B"		4	80	€ 0,62	€ 1,36	€ 2 976,00	€ 3 157,52	€ 3 220,67	decreto n. 100 del 07/10/200	07/10/2000
218	Vibo Valentia	54	174	Aeropoto C. "B"		1	37	€ 0,18	€ 0,39	€ 849,40	€ 901,21	€ 919,23	decreto n. 100 del 07/10/200	07/10/2000
219	Vibo Valentia	54	165	Aeropoto C. "B"		3	40	€ 0,44	€ 0,97	€ 2 108,00	€ 2 236,58	€ 2 281,31	decreto n. 100 del 07/10/200	07/10/2000
22	Vibo Valentia	7	859	Porto Salvo			53	€ 0,11	€ 0,31	€ 159,00	€ 168,70	€ 172,07	decreto n. 59 del 19/11/2003	19/11/2003
220	Vibo Valentia	54	156	Aeropoto C. "B"		4	22	€ 0,54	€ 1,20	€ 2 616,40	€ 2 775,99	€ 2 831,51	decreto n. 100 del 07/10/200	07/10/2000
221	Vibo Valentia	54	168	Aeropoto C. "B"		1	69	€ 0,22	€ 0,48	€ 2 907,80	€ 3 085,16	€ 3 146,86	decreto n. 100 del 07/10/200	07/10/2000
222	Vibo Valentia	54	171	Aeropoto C. "B"			61	€ 0,25	€ 0,27	€ 378,20	€ 401,27	€ 409,29	decreto n. 100 del 07/10/200	07/10/2000
223	Vibo Valentia	56	614	Aeropoto C. "B"		15	17	€ 1,96	€ 4,31	€ 9 405,40	€ 9 979,08	€ 10 178,66	decreto n.82 del 01/08/2007	01/08/2007
224	Vibo Valentia	56	617	Aeropoto C. "B"		7	69	€ 0,99	€ 2,18	€ 4 767,80	€ 5 058,61	€ 5 159,78	decreto n.82 del 01/08/2007	01/08/2007
225	Vibo Valentia	56	576	Aeropoto C. "B"		7	70	€ 0,99	€ 2,19	€ 4 774,00	€ 5 065,19	€ 5 166,49	decreto n.82 del 01/08/2007	01/08/2007
226	Vibo Valentia	56	597	Aeropoto C. "B"		7	88	€ 1,02	€ 2,24	€ 4 885,60	€ 5 183,60	€ 5 287,27	decreto n.82 del 01/08/2007	01/08/2007
227	Vibo Valentia	56	606	Aeropoto C. "B"		6	6	€ 0,78	€ 1,72	€ 4 092,00	€ 4 341,59	€ 4 428,42	decreto n.82 del 01/08/2007	01/08/2007
228	Vibo Valentia	56	601	Aeropoto C. "B"		7	3	€ 0,91	€ 2,00	€ 4 526,00	€ 4 802,06	€ 4 898,11	decreto n.82 del 01/08/2007	01/08/2007
229	Vibo Valentia	56	589	Aeropoto C. "B"		6	42	€ 0,83	€ 1,82	€ 3 980,40	€ 4 223,18	€ 4 307,65	decreto n.82 del 01/08/2007	01/08/2007
23	Vibo Valentia	7	853	Porto Salvo			20	€ 0,04	€ 0,12	€ 60,00	€ 63,66	€ 64,93	decreto n. 59 del 19/11/2003	19/11/2003
230	Vibo Valentia	56	595	Aeropoto C. "B"		3	27	€ 0,42	€ 0,93	€ 2 027,40	€ 2 151,06	€ 2 194,08	decreto n.82 del 01/08/2007	01/08/2007
231	Vibo Valentia	56	574	Aeropoto C. "B"		1	51	€ 0,19	€ 0,43	€ 936,20	€ 993,30	€ 1 013,17	decreto n.82 del 01/08/2007	01/08/2007
232	Vibo Valentia	56	581	Aeropoto C. "B"		1	0	€ 0,13	€ 0,28	€ 620,00	€ 657,82	€ 670,97	decreto n.82 del 01/08/2007	01/08/2007
233	Vibo Valentia	56	600	Aeropoto C. "B"		1	77	€ 0,23	€ 0,50	€ 1 097,40	€ 1 164,34	€ 1 187,62	decreto n.82 del 01/08/2007	01/08/2007
234	Vibo Valentia	56	584	Aeropoto C. "B"		1	38	€ 0,18	€ 0,39	€ 855,60	€ 907,79	€ 925,94	decreto n.82 del 01/08/2007	01/08/2007
235	Vibo Valentia	56	592	Aeropoto C. "B"		1	60	€ 0,21	€ 0,45	€ 992,00	€ 1 052,51	€ 1 073,56	decreto n.82 del 01/08/2007	01/08/2007
236	Vibo Valentia	56	593	Aeropoto C. "B"			15	€ 0,02	€ 0,04	€ 93,00	€ 98,67	€ 100,65	decreto n.82 del 01/08/2007	01/08/2007
237	Vibo Valentia	56	587	Aeropoto C. "B"			98	€ 0,13	€ 0,28	€ 607,60	€ 644,66	€ 657,55	decreto n.82 del 01/08/2007	01/08/2007
238	Vibo Valentia	56	588	Aeropoto C. "B"			15	€ 0,02	€ 0,04	€ 93,00	€ 98,67	€ 100,65	decreto n.82 del 01/08/2007	01/08/2007
239	Vibo Valentia	56	572	Aeropoto C. "B"		2	93	€ 0,23	€ 0,45	€ 1 816,60	€ 1 927,40	€ 1 965,95	decreto n.82 del 01/08/2007	01/08/2007
24	Vibo Valentia	7	854	Porto Salvo			59	€ 0,12	€ 0,35	€ 177,00	€ 187,80	€ 191,55	decreto n. 59 del 19/11/2003	19/11/2003

n° Ordine	Comune	FOGLIO	PARTICELLA	Indirizzo	Ha	a	ca	REDDITO AGRARIO	REDDITO DOMINICALE	VALORE DI MERCATO 2010	VALORE 2013	VALORE 2014	PROVENIENZA decreto n°	DATA VENDITA O ACQUISTO
240	Vibo Valentia	56	569	Aeropoto C. "B"		1	46	€ 0,19	€ 0,41	€ 905,20	€ 960,41	€ 979,62	decreto n.82 del 01/08/2007	01/08/2007
241	Vibo Valentia	56	564	Aeropoto C. "B"		1	57	€ 0,20	€ 0,45	€ 973,40	€ 1 032,77	€ 1 053,43	decreto n.82 del 01/08/2007	01/08/2007
242	Vibo Valentia	56	562	Aeropoto C. "B"		1	27	€ 0,16	€ 0,36	€ 787,40	€ 835,43	€ 852,14	decreto n.82 del 01/08/2007	01/08/2007
243	Vibo Valentia	56	559	Aeropoto C. "B"		1	29	€ 0,17	€ 0,37	€ 799,80	€ 848,58	€ 865,56	decreto n.82 del 01/08/2007	01/08/2007
244	Vibo Valentia	56	554	Aeropoto C. "B"		1	30	€ 0,17	€ 0,37	€ 806,00	€ 855,16	€ 872,27	decreto n.82 del 01/08/2007	01/08/2007
245	Vibo Valentia	56	632	Aeropoto C. "B"			40	€ 0,00	€ 0,00	€ 248,00	€ 263,13	€ 268,39	decreto n.82 del 01/08/2007	01/08/2007
246	Vibo Valentia	56	634	Aeropoto C. "B"		8	28	€ 0,00	€ 0,00	€ 5 133,60	€ 5 446,72	€ 5 555,66	decreto n.82 del 01/08/2007	01/08/2007
247	Vibo Valentia	56	536	Aeropoto C. "B"			44	€ 0,06	€ 0,12	€ 272,80	€ 289,44	€ 295,23	decreto n.82 del 01/08/2007	01/08/2007
248	Vibo Valentia	56	540	Aeropoto C. "B"			47	€ 0,06	€ 0,13	€ 291,40	€ 309,17	€ 315,36	decreto n.82 del 01/08/2007	01/08/2007
249	Vibo Valentia	56	550	Aeropoto C. "B"			50	€ 0,08	€ 0,06	€ 310,00	€ 328,91	€ 335,49	decreto n.82 del 01/08/2007	01/08/2007
25	Vibo Valentia	7	843	Porto Salvo			27	€ 0,29	€ 0,46	€ 81,00	€ 85,94	€ 87,66	decreto n. 59 del 19/11/2003	19/11/2003
250	Vibo Valentia	56	483	Aeropoto C. "B"			50	€ 0,08	€ 0,06	€ 310,00	€ 328,91	€ 335,49	decreto n.82 del 01/08/2007	01/08/2007
251	Vibo Valentia	56	551	Aeropoto C. "B"		8	26	€ 1,28	€ 4,25	€ 5 121,20	€ 5 433,57	€ 5 542,24	decreto n.82 del 01/08/2007	01/08/2007
252	Vibo Valentia	56	547	Aeropoto C. "B"		3	83	€ 0,49	€ 1,09	€ 2 374,60	€ 2 519,44	€ 2 569,83	decreto n.82 del 01/08/2007	01/08/2007
253	Vibo Valentia	56	495	Aeropoto C. "B"			5	€ 0,01	€ 0,01	€ 31,00	€ 32,89	€ 33,55	decreto n.82 del 01/08/2007	01/08/2007
254	Vibo Valentia	56	546	Aeropoto C. "B"		3	66	€ 0,47	€ 1,04	€ 2 269,20	€ 2 407,61	€ 2 455,76	decreto n.82 del 01/08/2007	01/08/2007
255	Vibo Valentia	56	663	Aeropoto C. "B"		23	88	€ 30,80	€ 6,78	€ 14 805,60	€ 15 708,67	€ 16 022,84	decreto n.82 del 01/08/2007	01/08/2007
256	Vibo Valentia	56	661	Aeropoto C. "B"			8	€ 0,01	€ 0,02	€ 49,60	€ 52,63	€ 53,68	decreto n.82 del 01/08/2007	01/08/2007
257	Vibo Valentia	56	655	Aeropoto C. "B"		6	53	€ 0,84	€ 1,85	€ 4 048,60	€ 4 295,54	€ 4 381,46	decreto n.82 del 01/08/2007	01/08/2007
258	Vibo Valentia	56	644	Aeropoto C. "B"		27	13	€ 3,50	€ 7,71	€ 16 820,60	€ 17 846,57	€ 18 203,51	decreto n.82 del 01/08/2007	01/08/2007
259	Vibo Valentia	56	641	Aeropoto C. "B"		5	68	€ 0,73	€ 1,61	€ 3 521,60	€ 3 736,40	€ 3 811,13	decreto n.82 del 01/08/2007	01/08/2007
26	Vibo Valentia	7	844	Porto Salvo		2	41	€ 2,55	€ 4,11	€ 723,00	€ 767,10	€ 782,44	decreto n. 59 del 19/11/2003	19/11/2003
260	Vibo Valentia	56	438	Aeropoto C. "B"			25	€ 0,03	€ 0,07	€ 155,00	€ 164,45	€ 167,74	decreto n.82 del 01/08/2007	01/08/2007
261	Vibo Valentia	56	653	Aeropoto C. "B"		1	48	€ 0,19	€ 0,42	€ 917,60	€ 973,57	€ 993,04	decreto n.82 del 01/08/2007	01/08/2007
262	Vibo Valentia	56	524	Aeropoto C. "B"		10	60	€ 1,30	€ 2,86	€ 6 572,00	€ 6 972,86	€ 7 112,32	decreto n.82 del 01/08/2007	01/08/2007
263	Vibo Valentia	56	528	Aeropoto C. "B"		3	30	€ 0,43	€ 0,94	€ 2 046,00	€ 2 170,80	€ 2 214,21	decreto n.82 del 01/08/2007	01/08/2007
264	Vibo Valentia	56	619	Aeropoto C. "B"			1	€ 0,00	€ 0,00	€ 6,20	€ 6,58	€ 6,71	decreto n.82 del 01/08/2007	01/08/2007
265	Vibo Valentia	56	516	Aeropoto C. "B"		2	86	€ 0,37	€ 0,81	€ 1 773,20	€ 1 881,36	€ 1 918,98	decreto n.82 del 01/08/2007	01/08/2007
266	Vibo Valentia	56	512	Aeropoto C. "B"		10	36	€ 1,34	€ 2,94	€ 6 423,20	€ 6 814,98	€ 6 951,28	decreto n.82 del 01/08/2007	01/08/2007
267	Vibo Valentia	56	368	Aeropoto C. "B"			4	€ 0,01	€ 0,01	€ 24,80	€ 26,31	€ 26,84	decreto n.82 del 01/08/2007	01/08/2007
268	Vibo Valentia	56	386	Aeropoto C. "B"		2	92	€ 0,38	€ 0,83	€ 1 810,40	€ 1 920,83	€ 1 959,24	decreto n.82 del 01/08/2007	01/08/2007
269	Vibo Valentia	56	370	Aeropoto C. "B"		4	79	€ 0,62	€ 1,36	€ 2 969,80	€ 3 150,94	€ 3 213,96	decreto n.82 del 01/08/2007	01/08/2007

n° Ordine	Comune	FOGLIO	PARTICELLA	Indirizzo	Ha	a	ca	REDDITO AGRARIO	REDDITO DOMINICALE	VALORE DI MERCATO 2010	VALORE 2013	VALORE 2014	PROVENIENZA decreto n°	DATA VENDITA O ACQUISTO
27	Vibo Valentia	7	850	Porto Salvo			280	€ 0,58	€ 1,66	€ 840,00	€ 891,24	€ 909,06	decreto n. 59 del 19/11/2003	19/11/2003
270	Vibo Valentia	56	402	Aeropoto C. "B"			30	€ 0,04	€ 0,09	€ 186,00	€ 197,35	€ 201,29	decreto n.82 del 01/08/2007	01/08/2007
271	Vibo Valentia	56	389	Aeropoto C. "B"			6	€ 0,01	€ 0,02	€ 37,20	€ 39,47	€ 40,26	decreto n.82 del 01/08/2007	01/08/2007
272	Vibo Valentia	56	374	Aeropoto C. "B"		20	93	€ 2,70	€ 5,95	€ 12 976,60	€ 13 768,11	€ 14 043,47	decreto n.82 del 01/08/2007	01/08/2007
273	Vibo Valentia	56	609	Aeropoto C. "B"		87	71	€ 11,32	€ 24,91	€ 54 380,20	€ 57 697,12	€ 58 851,07	decreto n.82 del 01/08/2007	01/08/2007
274	Vibo Valentia	56	455	Aeropoto C. "B"			70	€ 0,00	€ 0,00	€ 434,00	€ 460,47	€ 469,68	decreto n.82 del 01/08/2007	01/08/2007
275	Vibo Valentia	56	533	Aeropoto C. "B"		1	41	€ 0,00	€ 0,00	€ 874,20	€ 927,52	€ 946,07	decreto n.82 del 01/08/2007	01/08/2007
276	Vibo Valentia	56	666	Aeropoto C. "B"		8	19	€ 1,06	€ 2,33	€ 5 077,80	€ 5 387,52	€ 5 495,27	decreto n.82 del 01/08/2007	01/08/2007
277	Vibo Valentia	56	499	Aeropoto C. "B"		41	92	€ 5,41	€ 11,91	€ 25 990,40	€ 27 575,69	€ 28 127,20	decreto n.82 del 01/08/2007	01/08/2007
278	Vibo Valentia	56	427	Aeropoto C. "B"			59	€ 0,00	€ 0,00	€ 365,80	€ 388,11	€ 395,87	decreto n.82 del 01/08/2007	01/08/2007
279	Vibo Valentia	56	380	Aeropoto C. "B"			72	€ 0,09	€ 0,20	€ 446,40	€ 473,63	€ 483,10	decreto n.82 del 01/08/2007	01/08/2007
28	Vibo Valentia	7	851	Porto Salvo			98	€ 0,20	€ 0,58	€ 294,00	€ 311,93	€ 318,17	decreto n. 59 del 19/11/2003	19/11/2003
280	Vibo Valentia	56	382	Aeropoto C. "B"		1	39	€ 0,18	€ 0,39	€ 861,80	€ 914,37	€ 932,65	decreto n.82 del 01/08/2007	07/10/2000
281	Vibo Valentia	56	407	Aeropoto C. "B"			65	€ 0,08	€ 0,18	€ 403,00	€ 427,58	€ 436,13	decreto n.82 del 01/08/2007	07/10/2000
282	Vibo Valentia	56	411	Aeropoto C. "B"		3	31	€ 0,40	€ 0,89	€ 2 052,20	€ 2 177,37	€ 2 220,92	decreto n.82 del 01/08/2007	07/10/2000
283	Vibo Valentia	56	393	Aeropoto C. "B"			46	€ 0,06	€ 0,13	€ 285,20	€ 302,60	€ 308,65	decreto n.82 del 01/08/2007	07/10/2000
284	Vibo Valentia	56	396	Aeropoto C. "B"		1	84	€ 0,24	€ 0,52	€ 1 140,80	€ 1 210,38	€ 1 234,59	decreto n.82 del 01/08/2007	07/10/2000
285	Vibo Valentia	56	400	Aeropoto C. "B"			37	€ 0,05	€ 0,11	€ 229,40	€ 243,39	€ 248,26	decreto n.82 del 01/08/2007	07/10/2000
286	Vibo Valentia	56	371	Aeropoto C. "B"		1	70	€ 0,22	€ 0,48	€ 1 054,00	€ 1 118,29	€ 1 140,65	decreto n.82 del 01/08/2007	07/10/2000
29	Vibo Valentia	8	299	Porto Salvo		21	60	€ 4,46	€ 12,83	€ 6 480,00	€ 6 875,25	€ 7 012,75	decreto n. 991 del 23/06/1991	23/06/1990
3	Vibo Valentia	5	194	Porto Salvo		31	40	€ 4,05	€ 8,92	€ 9 420,00	€ 9 994,57	€ 10 194,47	A. P. N. 22286	16/11/1990
30	Vibo Valentia	8	296	Porto Salvo		21	80	€ 4,50	€ 12,95	€ 6 540,00	€ 6 938,91	€ 7 077,69	decreto n. 991 del 23/06/1991	23/06/1990
31	Vibo Valentia	8	262	Porto Salvo		2	0	€ 0,41	€ 1,19	€ 600,00	€ 636,60	€ 649,33	A. P. N. 21162	03/07/1990
32	Vibo Valentia	8	384	Porto Salvo		2	10	€ 0,27	€ 0,60	€ 630,00	€ 668,43	€ 681,80	decreto n. 23 del 07/02/2001	07/02/2001
33	Vibo Valentia	8	389	Porto Salvo		1	90	€ 2,45	€ 3,73	€ 570,00	€ 604,77	€ 616,86	decreto n. 23 del 07/02/2001	07/02/2001
34	Vibo Valentia	7	937	Porto Salvo		8	45	€ 8,95	€ 14,40	€ 2 550,00	€ 2 705,54	€ 2 759,65	decreto n. 249 del 23/11/1996	23/11/1996
35	Vibo Valentia	53	656	Aeropoto C. "B"		1	75	€ 0,27	€ 0,90	€ 1 085,00	€ 1 151,18	€ 1 174,20	decreto n. 52 del 17/03/2003	17/03/2003
36	Vibo Valentia	53	659	Aeropoto C. "B"			25	€ 0,04	€ 0,13	€ 155,00	€ 164,45	€ 167,74	decreto n. 52 del 17/03/2003	17/03/2003
37	Vibo Valentia	53	661	Aeropoto C. "B"		1	40	€ 0,22	€ 0,72	€ 868,00	€ 920,94	€ 939,36	decreto n. 52 del 17/03/2003	17/03/2003
38	Vibo Valentia	55	431	Aeroporto C. "A"		3	60	€ 0,46	€ 1,02	€ 2 232,00	€ 2 368,14	€ 2 415,50	decreto n. 99 el 05/07/1995	05/07/1995
39	Vibo Valentia	55	1278	Aeroporto C. "A"		3	30	€ 0,43	€ 0,94	€ 2 046,00	€ 2 170,80	€ 2 214,21	decreto n. 49 del 22/11/2002	22/11/2002
4	Vibo Valentia	5	161	Porto Salvo		14	60	€ 5,28	€ 9,80	€ 4 380,00	€ 4 647,16	€ 4 740,10	A. P. N. 22286	16/11/1990

n° Ordine	Comune	FOGLIO	PARTICELLA	Indirizzo	Ha	a	ca	REDDITO AGRARIO	REDDITO DOMINICALE	VALORE DI MERCATO 2010	VALORE 2013	VALORE 2014	PROVENIENZA decreto n°	DATA VENDITA O ACQUISTO
40	Vibo Valentia	55	1285	Aeroporto C. "A"		22	70	€ 2,93	€ 6,45	€ 14 074,00	€ 14 932,44	€ 15 231,09	decreto n. 49 del 22/11/2002	22/11/2002
41	Vibo Valentia	55	1225	Aeroporto C. "A"			35	€ 0,02	€ 0,03	€ 217,00	€ 230,24	€ 234,84	In Corso di espr.	
42	Vibo Valentia	55	1223	Aeroporto C. "A"			75	€ 0,04	€ 0,06	€ 465,00	€ 493,36	€ 503,23	In Corso di espr.	
43	Vibo Valentia	55	1289	Aeroporto C. "A"		8	0	€ 1,03	€ 2,27	€ 4 960,00	€ 5 262,54	€ 5 367,79	decreto n. 49 del 22/11/2002	22/11/2002
44	Vibo Valentia	55	1112	Aeroporto C. "A"		21	0	€ 2,71	€ 5,97	€ 13 020,00	€ 13 814,16	€ 14 090,44	decreto n.43 del 02/04/2002	02/04/2002
45	Vibo Valentia	55	1334	Aeroporto C. "A"		2	70	€ 0,35	€ 0,77	€ 1 798,00	€ 1 907,67	€ 1 945,82	decreto n.43 del 02/04/2002	02/04/2002
46	Vibo Valentia	55	1166	Aeroporto C. "A"		4	10	€ 0,53	€ 1,16	€ 2 542,00	€ 2 697,05	€ 2 750,99	decreto n. 1 del 20/06/2000	28/01/1999
47	Vibo Valentia	55	1172	Aeroporto C. "A"			40	€ 0,05	€ 0,11	€ 248,00	€ 263,13	€ 268,39	decreto n.43 del 02/04/2002	02/04/2002
48	Vibo Valentia	55	1222	Aeroporto C. "A"		26	50	€ 3,42	€ 7,53	€ 16 430,00	€ 17 432,15	€ 17 780,79	decreto n.43 del 02/04/2002	02/04/2002
49	Vibo Valentia	55	1227	Aeroporto C. "A"		12	0	€ 0,62	€ 0,93	€ 7 440,00	€ 7 893,80	€ 8 051,68	decreto n.43 del 02/04/2002	02/04/2002
5	Vibo Valentia	5	175	Porto Salvo		15	80	€ 16,73	€ 26,93	€ 4 740,00	€ 5 029,12	€ 5 129,70	A. P. N. 22286	16/11/1990
50	Vibo Valentia	55	1233	Aeroporto C. "A"		14	20	€ 1,83	€ 4,03	€ 8 804,00	€ 9 341,00	€ 9 527,82	In Corso di espr.	
51	Vibo Valentia	55	1235	Aeroporto C. "A"		6	90	€ 0,89	€ 1,96	€ 4 278,00	€ 4 538,94	€ 4 629,72	decreto n.43 del 02/04/2002	02/04/2002
52	Vibo Valentia	55	1237	Aeroporto C. "A"		41	90	€ 5,41	€ 11,90	€ 25 978,00	€ 27 562,53	€ 28 113,78	decreto n.43 del 02/04/2002	02/04/2002
53	Vibo Valentia	55	1238	Aeroporto C. "A"		3	10	€ 0,40	€ 0,88	€ 1 922,00	€ 2 039,23	€ 2 080,02	decreto n.43 del 02/04/2002	02/04/2002
54	Vibo Valentia	55	1252	Aeroporto C. "A"		1	59	€ 0,21	€ 0,45	€ 985,80	€ 1 045,93	€ 1 066,85	decreto n.43 del 02/04/2002	02/04/2002
55	Vibo Valentia	55	1254	Aeroporto C. "A"		1	86	€ 0,24	€ 0,53	€ 1 153,20	€ 1 223,54	€ 1 248,01	decreto n.43 del 02/04/2002	02/04/2002
56	Vibo Valentia	55	1262	Aeroporto C. "A"		2	50	€ 0,32	€ 0,71	€ 1 550,00	€ 1 644,54	€ 1 677,43	decreto n.43 del 02/04/2002	02/04/2002
57	Vibo Valentia	55	1267	Aeroporto C. "A"			63	€ 0,08	€ 0,18	€ 390,60	€ 414,42	€ 422,71	decreto n.43 del 02/04/2002	02/04/2002
58	Vibo Valentia	55	840	Aeroporto C. "A"		1	90	€ 0,25	€ 0,54	€ 1 178,00	€ 1 249,85	€ 1 274,85	decreto n.43 del 02/04/2002	02/04/2002
59	Vibo Valentia	55	862	Aeroporto C. "A"		7	40	€ 0,96	€ 2,10	€ 4 588,00	€ 4 867,85	€ 4 965,20	decreto n.43 del 02/04/2002	02/04/2002
6	Vibo Valentia	5	178	Porto Salvo		53	10	€ 13,71	€ 38,39	€ 15 930,00	€ 16 901,65	€ 17 239,68	A. P. N. 22286	16/11/1990
60	Vibo Valentia	55	863	Aeroporto C. "A"			45	€ 0,06	€ 0,13	€ 279,00	€ 296,02	€ 301,94	decreto n.43 del 02/04/2002	02/04/2002
61	Vibo Valentia	55	1059	Aeroporto C. "A"			5	€ 0,01	€ 0,01	€ 31,00	€ 32,89	€ 33,55	decreto n.43 del 02/04/2002	02/04/2002
62	Vibo Valentia	55	1060	Aeroporto C. "A"			10	€ 0,01	€ 0,03	€ 62,00	€ 65,78	€ 67,10	decreto n.43 del 02/04/2002	02/04/2002
63	Vibo Valentia	55	851	Aeroporto C. "A"		1	70	€ 0,22	€ 0,48	€ 1 054,00	€ 1 118,29	€ 1 140,65	decreto n.43 del 02/04/2002	02/04/2002
64	Vibo Valentia	55	853	Aeroporto C. "A"		9	30	€ 1,20	€ 2,64	€ 5 766,00	€ 6 117,70	€ 6 240,05	decreto n.43 del 02/04/2002	02/04/2002
65	Vibo Valentia	55	825	Aeroporto C. "A"		13	70	€ 1,77	€ 3,89	€ 8 494,00	€ 9 012,09	€ 9 192,33	decreto n.43 del 02/04/2002	02/04/2002
66	Vibo Valentia	55	827	Aeroporto C. "A"		1	60	€ 0,21	€ 0,45	€ 992,00	€ 1 052,51	€ 1 073,56	decreto n.43 del 02/04/2002	02/04/2002
67	Vibo Valentia	55	855	Aeroporto C. "A"		3	78	€ 1,76	€ 5,47	€ 2 343,60	€ 2 486,55	€ 2 536,28	decreto n.43 del 02/04/2002	02/04/2002
68	Vibo Valentia	55	858	Aeroporto C. "A"			90	€ 0,42	€ 1,30	€ 558,00	€ 592,04	€ 603,88	decreto n.43 del 02/04/2002	02/04/2002
69	Vibo Valentia	55	860	Aeroporto C. "A"		2	0	€ 0,26	€ 0,57	€ 1 240,00	€ 1 315,63	€ 1 341,95	decreto n.43 del 02/04/2002	02/04/2002

n° Ordine	Comune	FOGLIO	PARTICELLA	Indirizzo	Ha	a	ca	REDDITO AGRARIO	REDDITO DOMINICALE	VALORE DI MERCATO 2010	VALORE 2013	VALORE 2014	PROVENIENZA decreto n°	DATA VENDITA O ACQUISTO
7	Vibo Valentia	5	11	Porto Salvo		6	80	€ 1,40	€ 4,04	€ 2 040,00	€ 2 164,43	€ 2 207,72	decreto. n. 1410 del 07/10/1993	07/10/1993
70	Vibo Valentia	55	404	Aeroporto C. "A"			35	€ 0,05	€ 0,10	€ 217,00	€ 230,24	€ 234,84	In Corso di espr.	
71	Vibo Valentia	55	1098	Aeroporto C. "A"		3	30	€ 0,43	€ 0,94	€ 2 046,00	€ 2 170,80	€ 2 214,21	decreto n.43 del 02/04/2002	02/04/2002
72	Vibo Valentia	55	1108	Aeroporto C. "A"		5	0	€ 0,65	€ 1,42	€ 3 100,00	€ 3 289,08	€ 3 354,87	decreto n.43 del 02/04/2002	02/04/2002
73	Vibo Valentia	55	1109	Aeroporto C. "A"		48	10	€ 6,21	€ 13,66	€ 29 822,00	€ 31 641,00	€ 32 273,81	decreto n.43 del 02/04/2002	02/04/2002
74	Vibo Valentia	55	934	Aeroporto C. "A"		7	60	€ 3,14	€ 3,34	€ 4 712,00	€ 4 999,41	€ 5 099,40	decreto n.43 del 02/04/2002	02/04/2002
75	Vibo Valentia	55	420	Aeroporto C. "A"			70	€ 0,09	€ 0,20	€ 434,00	€ 460,47	€ 469,68	In Corso di espr.	
76	Vibo Valentia	55	957	Aeroporto C. "A"		4	20	€ 0,54	€ 1,19	€ 2 604,00	€ 2 762,83	€ 2 818,09	decreto n.43 del 02/04/2002	02/04/2002
77	Vibo Valentia	55	963	Aeroporto C. "A"		3	0	€ 0,39	€ 0,85	€ 1 860,00	€ 1 973,45	€ 2 012,92	decreto n.43 del 02/04/2002	02/04/2002
78	Vibo Valentia	55	969	Aeroporto C. "A"		1	0	€ 0,13	€ 0,28	€ 620,00	€ 657,82	€ 670,97	decreto n.43 del 02/04/2002	02/04/2002
79	Vibo Valentia	55	972	Aeroporto C. "A"		1	70	€ 0,22	€ 0,48	€ 1 054,00	€ 1 118,29	€ 1 140,65	decreto n.43 del 02/04/2002	02/04/2002
8	Vibo Valentia	5	199	Porto Salvo		4	0	€ 0,52	€ 1,14	€ 1 200,00	€ 1 273,19	€ 1 298,66	decreto. n. 1410 del 07/10/1993	07/10/1993
80	Vibo Valentia	55	973	Aeroporto C. "A"		2	10	€ 0,27	€ 0,60	€ 1 302,00	€ 1 381,42	€ 1 409,04	decreto n.43 del 02/04/2002	02/04/2002
81	Vibo Valentia	55	865	Aeroporto C. "A"		9	77	€ 1,26	€ 2,78	€ 477,40	€ 506,52	€ 516,65	decreto n.43 del 02/04/2002	02/04/2002
82	Vibo Valentia	55	1064	Aeroporto C. "A"		2	20	€ 0,28	€ 0,62	€ 1 364,00	€ 1 447,20	€ 1 476,14	decreto n.43 del 02/04/2002	02/04/2002
83	Vibo Valentia	55	1073	Aeroporto C. "A"		5	0	€ 0,65	€ 1,42	€ 3 100,00	€ 3 289,08	€ 3 354,87	decreto n.43 del 02/04/2002	02/04/2002
84	Vibo Valentia	55	1075	Aeroporto C. "A"			70	€ 0,09	€ 0,20	€ 434,00	€ 460,47	€ 469,68	decreto n.43 del 02/04/2002	02/04/2002
85	Vibo Valentia	55	838	Aeroporto C. "A"		7	60	€ 0,98	€ 2,16	€ 4 712,00	€ 4 999,41	€ 5 099,40	decreto n.43 del 02/04/2002	02/04/2002
86	Vibo Valentia	55	743	Aeroporto C. "A"		6	60	€ 0,85	€ 1,87	€ 4 092,00	€ 4 341,59	€ 4 428,42	decreto n.43 del 02/04/2002	02/04/2002
87	Vibo Valentia	55	730	Aeroporto C. "A"			70	€ 0,09	€ 0,20	€ 434,00	€ 460,47	€ 469,68	In Corso di espr.	
88	Vibo Valentia	55	746	Aeroporto C. "A"			60	€ 0,08	€ 0,17	€ 372,00	€ 394,69	€ 402,58	decreto n.43 del 02/04/2002	02/04/2002
89	Vibo Valentia	55	1338	Aeroporto C. "A"		1	10	€ 0,14	€ 0,31	€ 682,00	€ 723,60	€ 738,07	decreto n. 52 del 17/03/2003	17/03/2003
9	Vibo Valentia	5	202	Porto Salvo		1	20	€ 0,43	€ 0,81	€ 360,00	€ 381,96	€ 389,60	decreto. n. 1410 del 07/10/1993	07/10/1993
90	Vibo Valentia	55	1332	Aeroporto C. "A"		1	0	€ 0,13	€ 0,28	€ 620,00	€ 657,82	€ 670,97	decreto n. 52 del 17/03/2003	17/03/2003
91	Vibo Valentia	55	1331	Aeroporto C. "A"			10	€ 0,01	€ 0,03	€ 62,00	€ 65,78	€ 67,10	decreto n. 52 del 17/03/2003	17/03/2003
92	Vibo Valentia	55	1355	Aeroporto C. "A"			10	€ 0,01	€ 0,03	€ 62,00	€ 65,78	€ 67,10	decreto n. 52 del 17/03/2003	17/03/2003
93	Vibo Valentia	55	1356	Aeroporto C. "A"		11	0	€ 1,42	€ 3,12	€ 6 820,00	€ 7 235,99	€ 7 380,71	decreto n. 73 del 27/07/2006	27/07/2006
94	Vibo Valentia	55	1339	Aeroporto C. "A"			70	€ 0,09	€ 0,20	€ 434,00	€ 460,47	€ 469,68	decreto n. 52 del 17/03/2003	17/03/2003
95	Vibo Valentia	55	1333	Aeroporto C. "A"			80	€ 0,10	€ 0,23	€ 496,00	€ 526,25	€ 536,78	decreto n. 52 del 17/03/2003	17/03/2003
96	Vibo Valentia	55	1354	Aeroporto C. "A"		2	10	€ 0,27	€ 0,60	€ 1 302,00	€ 1 381,42	€ 1 409,04	decreto n. 52 del 17/03/2003	17/03/2003
97	Vibo Valentia	55	1334	Aeroporto C. "A"		1	50	€ 0,19	€ 0,43	€ 930,00	€ 986,73	€ 1 006,46	decreto n.43 del 02/04/2002	02/04/2002
98	Vibo Valentia	55	1328	Aeroporto C. "A"		3	70	€ 0,48	€ 1,05	€ 2 294,00	€ 2 433,92	€ 2 482,60	decreto n. 52 del 17/03/2003	17/03/2003

n° Ordine	Comune	FOGLIO	PARTICELLA	Indirizzo	Ha	a	ca	REDDITO AGRARIO	REDDITO DOMINICALE	VALORE DI MERCATO 2010	VALORE 2013	VALORE 2014	PROVENIENZA decreto n°	DATA VENDITA O ACQUISTO
99	Vibo Valentia	55	1326	Aeroporto C. "A"	3		40	€ 0,44	€ 0,97	€ 2 108,00	€ 2 236,58	€ 2 281,31	decreto n. 52 del 17/03/2003	17/03/2003
										<b>€ 1 009 182,80</b>	<b>€ 1 070 737,98</b>	<b>€ 1 092 152,74</b>		

286



# Regione Calabria

*Dipartimento 4 - Bilancio e Patrimonio*

*Settore 4 - Demanio e Patrimonio Immobiliare*

*Inventario dei Beni Demaniali e Patrimoniali - Anno 2014*  
*15 - Beni Immobili gestione AFOR*



**A.F.O.R. AZIENDA FORESTALE DELLA REGIONE CALABRIA**  
*Via Vinicio Cortese n°2 - 88100 CATANZARO*

**S E T T O R E   F O R E S T E**

---

**Ricognizione consistenza beni immobili della Regione Calabria**

*Titoli di provenienza:*

- *TRASFERIMENTO DELLE FORESTE DEMANIALI ALLA REGIONE*
  - Legge n° 281 del 16 maggio 1970;*
  - Legge n° 382 del 22 luglio 1975;*
  - D.M. del 5 marzo 1975;*
  - D.M. del 10 marzo 1979;*
  - D.M. 22 gennaio 1981.*
  - *COMPRAVENDITE*
- 

**FORESTE DEMANIALI**

**PROVINCE DI: CATANZARO-COSENZA-CROTONE-REGGIO CAL. VIBO VAL.**

---

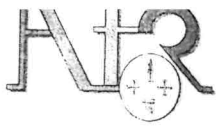
**CENSUARIO DEMANIO IN AMMINISTRAZIONE**

---

*Approvato con Determina V.D.G. n°390 del 15/06/20011*

Ufficio Tecnico

*ing. Domenico Ciocci*



**AZIENDA FORESTALE  
DELLA REGIONE CALABRIA**

**Il Dirigente Amministrativo**

Amm: A.Fo.R.      Aoo: A.Fo.R.  
PR. nr. 2175 del 06/02/2013 (PARTENZA)



**Raccomandata A/R**

**Regione Calabria  
Dipartimento n. 4  
Settore Demanio e Patrimonio  
Immobiliare**

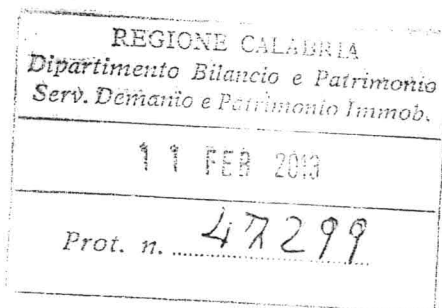
**c.a. Il Dirigente di Settore  
Dr.ssa F. Raschellà**

**Via G. da Fiore, 86  
88100 Catanzaro (CZ)**

**Oggetto: Risposta.**

**In riscontro alla Vs. nota n. 15533 del 16.01.2013 avente per oggetto "Conto patrimoniale anno 2012 - adempimenti ai sensi dell'art. 12 L.R. 11 maggio 2007 n° 9 e s.m.i.", si trasmette in allegato alla presente, copia della relazione e relativo CD-ROM, a tal proposito predisposti, su richiesta di questa Direzione Amministrativa, dall'Ing. Domenico Ciocci. Si rimane a disposizione per eventuali e/o ulteriori chiarimenti.**

**Cordiali saluti.**



**Dott. Paolo Furgiuele**

**178/ DA 2012 pn**



**AZIENDA FORESTALE  
DELLA REGIONE CALABRIA**

Catanzaro li, 4 febbraio 2013

nm: A.Fo.R.      Aoo: A.Fo.R.  
R. nr. 2103 del 04/02/2013 (PARTENZA)

Al Direttore Amministrativo

Dott. Paolo Furgiuele

SEDE



Oggetto: Riscontro nota n°1874 del 1/02/2013.


Premesso che sin dalla sua costituzione, avvenuta nel 1994, l'AFOR è subentrata nella gestione del patrimonio regionale forestale per effetto della legge regionale n°20/92 che, all'art.11, individua l'Azienda quale amministratore dei seguenti beni immobili :

a) foreste, terreni, fabbricati ed impianti esistenti nel territorio regionale, già facenti parte del demanio dello stato o compresi nel patrimonio dell'azienda di stato per le foreste demaniali o comunque da essa amministrati e trasferiti alla Regione in attuazione dell'art.11 della L16/5/1970 n°201;

b) foreste e terreni suscettibili di coltura forestale che in qualsiasi modo perverranno alla Regione.

La consegna dei suddetti terreni, dei fabbricati e di alcune aziende faunistiche e vivaistiche è stata attuata solo di fatto e non sono stati redatti i relativi verbali attestanti una consegna formale della consistenza del patrimonio immobiliare tra la Regione Calabria e l'Azienda.

L'Afor, Ente in liquidazione per effetto della L.R. n°9 del 11/05/2007 ha già trasmesso alla Giunta Regionale per il tramite del competente Assessorato all'Agricoltura e Forestazione, nel febbraio 2008, il Piano di massima alla liquidazione (comma 6 art.4 L.R. 9/2007) approvato con Delibera Commissariale n°6 del 28/01/2008, dove, tra l'altro, è riportata la consistenza del patrimonio in amministrazione.



**AZIENDA FORESTALE  
DELLA REGIONE CALABRIA**

Catanzaro li, 4 febbraio 2013

Tuttavia, in ossequio all'art.12 della L.R. n°9/2007, nella ratio della norma tesa alla ricognizione e al riordino dei beni immobili di proprietà regionale, L'Afor ha censito la consistenza dei suddetti beni i cui atti sono stati approvati con determina del V. Direttore Foreste n°390 del 15/6/2011.


In particolare, tale ricognizione è stata effettuata mediante una procedura ad hoc in cui si sono evidenziate le numerose problematiche riscontrate nel demanio gestito.

Infatti, si è constatato che alcune delle particelle catastali originarie trasferite, sono state soppresse o variate e in loro luogo generate delle nuove a seguito di frazionamenti ovvero verifiche d'ufficio per la realizzazione di nuovi fabbricati o modifica di quelli esistenti, imposizioni di servitù, occupazioni per finalità pubbliche ecc.

Inoltre, a seguito di una recente verifica puntuale dello stato di consistenza dei fabbricati presenti sul territorio demaniale, corredata di documentazione fotografica, si è rilevato che gran parte degli immobili sono di realizzazione successiva ai trasferimenti dallo Stato, molti non sono accatastrati altri hanno mutato la loro originaria consistenza.

Pertanto si è realizzata una classificazione distinta per tipologia e per tipizzazione degli immobili presenti come da apposita legenda di riferimento, al fine di rendere l'informazione omogenea, indispensabile al classamento degli stessi.

Attualmente, il patrimonio censito mediante l'analisi incrociata delle visure catastali, dei tabulati realizzati per comune e parte della restituzione cartografica dei dati, ha interessato l'intero patrimonio regionale, anche se necessitano particolari approfondimenti per la provincia di Reggio Calabria e per il comune di Spezzano della Sila (CS).



**AZIENDA FORESTALE  
DELLA REGIONE CALABRIA**

Catanzaro li, 4 febbraio 2013

Dall'esame della suddetta legenda, si percepisce la complessità delle problematiche riscontrabili nel demanio gestito in cui si identificano una casistica varia tra cui si distinguono ad esempio costruzioni realizzate e non censite in catasto ( tipologia C); costruzioni non ancora classate (tipologia D) o altri casi i (tipologia E) in cui si collocano una serie di singolarità.

Oltre a ciò , sono anche da considerare gli aspetti determinatesi a seguito della realizzazione, ad opera di soggetti pubblici diversi, di numerose infrastrutture, che hanno interessato i terreni in oggetto, con specifico riferimento ai relativi espropri e servitù.

Da quanto sopra, si dà atto che le informazioni richieste dal Dipartimento n° 4 Settore Demanio e Patrimonio immobiliare sono contenute negli elaborati acclusi alla presente su supporto informatico, fatta salva l'eventuale richiesta di integrazione di ulteriori dati.

*Ing. Domenico Ciocci*

Allega:

- Cd rom contenente censuario demanio in amministrazione;

**LEGENDA DI RIFERIMENTO**

**TERRENI** (D.M. 5.3.1975)

*simbologia particelle aggiornate*

DECRETO DI TRASFERIMENTO

	generata	terreni
	generata	fabbricati
	soppressa o variata	
100	intestata catastalmente altra ditta	

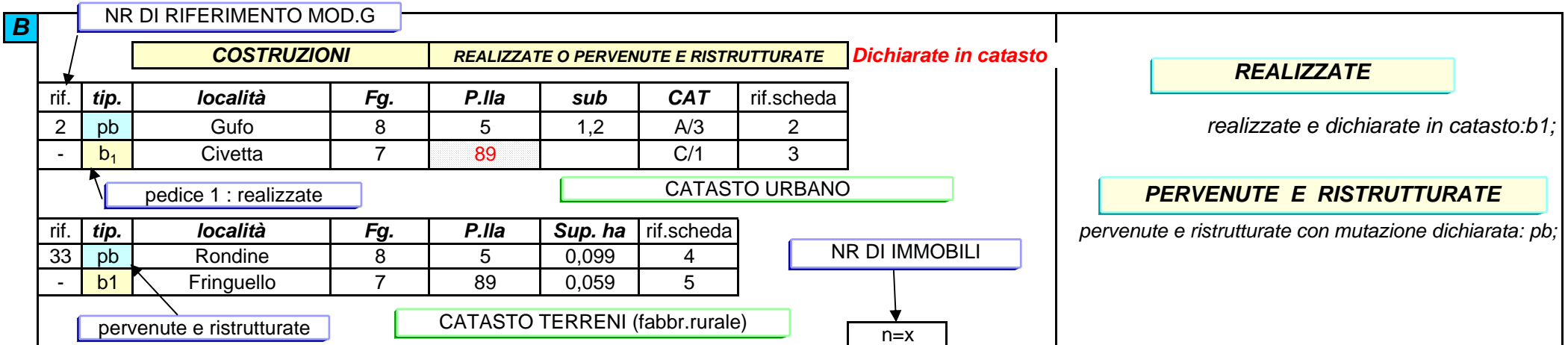
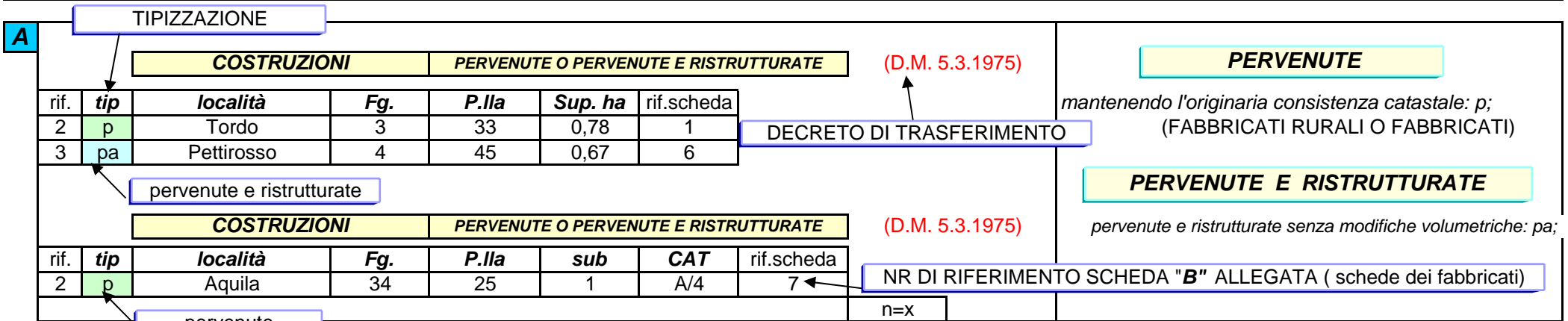
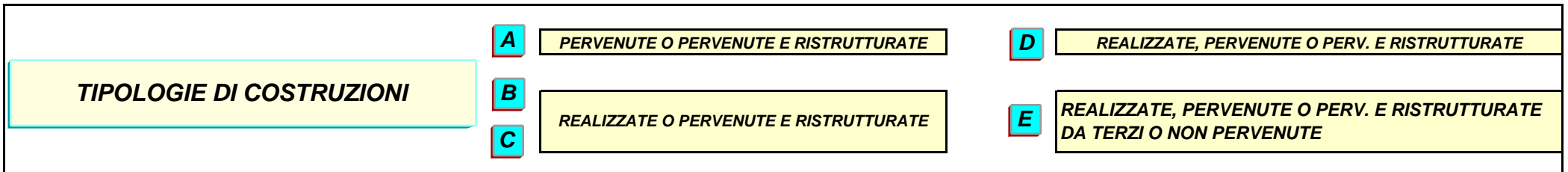
NR. DI RIFERIMENTO MOD.G

NR. DI PAGINE DELL'ALLEGATO "A" (visure catastali)

rif.	Località	Fg.	Particella	All.A. 13-16				41	All.A. 17-18			
				36	36	39	40		42	132	133	43
1	Cicala	4										
			<b>Sup.[ha]</b>	0,0000	1,8280	0,6700	-	2,9280	0,0000	2,3400	1,2300	2,9700
				2,8180			0,3200		3,5700	3,5700		
					2,8180							

SUPERFICIE ORIGINARIA

SOMMA DELLE P.LLE GENERATE





**C**

COSTRUZIONI			REALIZZATE O PERVENUTE E RISTRUTTURATE			
rif.	tip.	località	Fg.	P.IIa	Sup. ha	rif.scheda
-	c <sub>1</sub>	Cuculo	10	21/b	-	5
2	pc	Upupa	12	2	0,056	6

NR DI RIFERIMENTO SCHEDA "B" ALLEGATA (schede dei fabbricati) n=x

**REALIZZATE**

realizzate e NON dichiarate in catasto:c1;

**PERVENUTE E RISTRUTTURATE**

pervenute e ristruttur. con mutazione NON dichiarata: pc;

**D**

COSTRUZIONI			REALIZZATE, PERVENUTE O PERV. E RISTRUTTURATE			
rif.	tip.	località	Fg.	P.IIa	Sup. ha	rif.scheda
43	pd	Gazza	13	9	0,0210	8
-	d <sub>1</sub>	Passera	23	12	0,0300	12
44	p	Cinciallegra	22	99	0,0110	9

p : pervenute n=x

**PERVENUTE**

mantenendo l'originaria consistenza catastale: p;

**REALIZZATE**

realizzate con mutazione accertata:d<sub>1</sub>;

**PERVENUTE E RISTRUTTURATE**

pervenute e ristrutturate con mutazione accertata: pd;

**E**

COSTRUZIONI			REALIZZATE, PERVENUTE, PERV. E RISTRUTTURATE O NON PERVENUTE			
rif.	tip.	località	Fg.	P.IIa	CAT/Sup	rif.scheda
8	pe	Usignolo	67	6	0,0100	9
2	pe1	Cicogna	56	7/p		3
-	e-I	Corvo	8	5	A/3	2
-	e-II	Merlo	4	6	0,0300	7
-	e-III	Beccaccia	7	21/b	-	5
	e-IV	Fagiano	7	21	0,32	5
	e-V	Tortora	8	36/b	0,07	10

n=x

**CASI PARTICOLARI**

- PERVENUTE ,RISTRUTTURATE E DETENUTE DA TERZI: pe**
- PERVENUTE DALLO STATO NON ACCATASTATE E RIMASTE TALI O RISTRUTTURATE**
- REALIZZATE E DET. DA TERZI E DICHIARATE IN CATASTO (in testa ad altra ditta): e-I**
- REALIZZATE E DETENUTE DA TERZI E NON CLASSATE: e-II**
- REALIZZATE E DETENUTE DA TERZI E NON DICHIARATE IN CATASTO: e-III**
- NON TRASFERITE E DICHIARATE IN CATASTO (in testa ad altra ditta): e-IV**
- NON TRASFERITE E NON DICHIARATE IN CATASTO : e-V**

**TIPOLOGIE DI COSTRUZIONI RISCOstrate NEL TERRITORIO DEMANIALE**

**SPECIFICHE DELLA CLASSIFICAZIONE**

<b>TIPOLOGIA</b>		<b>A</b>	<b>TIPIZZAZIONI: p ; pa</b>	<b>PRESENTI IN CATASTO</b>
<b>PERVENUTE</b>		<b>p</b>	costruzioni pervenute alla Regione, con Decreto di trasferimento dallo Stato, che hanno mantenuto l'originaria consistenza catastale.	
<b>PERVENUTE E RISTRUTTURATE</b>		<b>pa</b>	costruzioni pervenute alla Regione, con Decreto di Trasferimento dallo Stato e successivamente ristrutturate dalla Regione o dall'Afor senza alterarne la consistenza volumetrica.	
<b>TIPOLOGIA</b>		<b>B</b>	<b>TIPIZZAZIONI: b<sub>1</sub> ; pb</b>	<b>DICHIARATE IN CATASTO</b>
<b>REALIZZATE</b>		<b>b1</b>	nuove costruzioni realizzate dalla Regione o dall'Afor e dichiarate in Catasto.( o pervenute dallo Stato non accatastate e successivamente censite)	
<b>PERVENUTE E RISTRUTTURATE</b>		<b>pb</b>	costruzioni pervenute, con Decreto di Trasferimento dallo Stato e successivamente ristrutturate dalla Regione o dall'Afor modificando la consistenza volumetrica dichiarandola in catasto.	
<b>TIPOLOGIA</b>		<b>C</b>	<b>TIPIZZAZIONI: c<sub>1</sub> ; pc</b>	<b>NON DICHIARATE IN CATASTO</b>
<b>REALIZZATE</b>		<b>c1</b>	nuove costruzioni realizzate dalla Regione o dall'Afor e NON dichiarate in Catasto.( o pervenute dallo Stato non accatastate )	
<b>PERVENUTE E RISTRUTTURATE</b>		<b>pc</b>	costruzioni pervenute, con Decreto di Tasferimento dallo Stato e successivamente ristrutturate dalla Regione o dall'Afor modificando la consistenza volumetrica NON dichiarandola in catasto.	

<b>TIPOLOGIA</b>		<b>D</b>	<b>TIPIZZAZIONI: p ; d<sub>1</sub> ; pd</b>	<b>PRESENTI O ACCERTATE IN CATASTO</b>
<b>PERVENUTE</b>		<b>p</b>	costruzioni pervenute alla Regione, con Decreto di trasferimento dallo Stato, che hanno mantenuto l'originaria consistenza catastale (in genere fabbricati da accertare all'urbano).	
<b>REALIZZATE</b>		<b>d1</b>	nuove costruzioni realizzate dallo Stato, dalla Regione o dall'Afor NON dichiarate in Catasto e identificate dall'Agenzia del Territorio come "ente urbano".	
<b>PERVENUTE E RISTRUTTURATE</b>		<b>pd</b>	costruzioni pervenute, con Decreto di Trasferimento dallo Stato e successivamente ristrutturate dalla Regione o dall'Afor modificandone o meno la consistenza volumetrica NON dichiarandola in catasto e identificate dall'Agenzia del Territorio come "ente urbano".	

<b>TIPOLOGIA</b>		<b>E</b>	<b>TIPIZZAZIONI: pe ; pe1 ; e-I ; e-II ; e-III ; e-IV ; e-V</b>	<b>CASI PARTICOLARI</b>
<b>PERVENUTE, RISTRUTTURATE E DETENUTE DA TERZI</b>		<b>pe</b>	costruzioni pervenute alla Regione, con Decreto di trasferimento dallo Stato o compravendite, che sono state ristrutturate da terzi e che ne detengono l'uso ( ad es. manufatti ad uso acquedottistico, cabine enel o privati).	
<b>PERVENUTE DALLO STATO NON ACCATASTATE E RIMASTE TALI O RISTRUTTURATE</b>		<b>pe1</b>	costruzioni pervenute alla Regione, con Decreto di trasferimento dallo Stato, indicate chiaramente in apposito allegato come non accatastate.	
<b>REALIZZATE E DETENUTE DA TERZI</b>		<b>e-I</b>	costruzioni realizzate da terzi e dichiarate in Catasto ( ad es. manufatti ad uso acquedottistico, cabine enel o privati con concessioni pluriennali del terreno)	
<b>REALIZZATE E DETENUTE DA TERZI</b>		<b>e-II</b>	nuove costruzioni realizzate da terzi, NON dichiarate in Catasto e identificate dall'Agenzia del Territorio come "ente urbano" ( ad es. manufatti ad uso acquedottistico, cabine enel o privati).	
<b>REALIZZATE E DETENUTE DA TERZI</b>		<b>e-III</b>	nuove costruzioni realizzate da terzi, NON dichiarate in Catasto e identificate dall'Agenzia del Territorio come "ente urbano" ( ad es. manufatti ad uso acquedottistico, cabine enel o privati).	
<b>NON TRASFERITE</b>		<b>e-IV</b>	costruzioni presenti nel territorio demaniale prive di atto di trasferimento e detenute dall'Ente, intestate catastalmente ad altra ditta.	
<b>NON TRASFERITE</b>		<b>e-V</b>	costruzioni presenti nel territorio demaniale prive di atto di trasferimento e detenute dall'Ente NON dichiarate in catasto.	



A.FO.R.

AZIENDA FORESTALE DELLA REGIONE CALABRIA

DIREZIONE GENERALE - SETTORE FORESTE

PROSPETTO RIEPILOGATIVO PER PROVINCIA

	<b>PROVINCIA</b>	<b>TERRENI</b>	<b>COSTRUZIONI TOT.</b>	<b>COSTRUZIONI DIRUTE</b>
<b>N</b>		ha/a/ca	nr	nr
1	<b>COSENZA</b>	26257,39,55	202	84
2	<b>CATANZARO</b>	5746,31,26	101	24
3	<b>CROTONE</b>	3176,88,02	25	1
4	<b>VIBO VALENTIA</b>	3287,23,29	69	10
5	<b>REGGIO CAL.</b>	15174,33,61	30	-
<b>TOTALE</b>		53642,15,730	427	109

\* DATI DA RIVERIFICARE



PARZIALE	13146,37,130		24	9	1,86,470	0	2	23	8	0	8	1	5	0	0	0	1	0	0	0	0	0	80
----------	--------------	--	----	---	----------	---	---	----	---	---	---	---	---	---	---	---	---	---	---	---	---	---	----

N	COMUNE	TERRENI ha/a/ca	COSTRUZIONI																				TOTALE COSTRUZIONI nr
			TIPOLOGIA																				
			A				B		C		D				E								
			TIPIZZAZIONE																				
			R nr	nr	ha/a/ca	pa nr	pb nr	b <sub>1</sub> R nr	nr	pc nr	c <sub>1</sub> nr	p R nr	nr	pd nr	d <sub>1</sub> nr	pe nr	pe1 nr	e-I nr	e-II nr	e-III nr	e-IV nr	e-V nr	

RIPORTO	13146,37,130		24	9	1,86,470	0	2	23	8	0	8	1	5	0	0	0	1	0	0	0	0	0	80
---------	--------------	--	----	---	----------	---	---	----	---	---	---	---	---	---	---	---	---	---	---	---	---	---	----


13	Mongrassano	679,85,64	2	1	0,35,260			2															5
14	Montalto Uffugo	206,18,46	1		0,05,10																		1
15	Paola	396,92,72	4	1	0,10,10		7																12
16	Pedace	1218,55,46																					0
17	Rogliano	311,38,87	8		0,23,980		8							3									19
18	Rose	235,63,10	4		0,24,30																		4
19	Rossano Cal.	1435,59,22	1		0,00,47					1				2						5			9
20	Rovito	31,31,30																					0
21	San Fili	156,41,90																					0
22	S. Giovanni in F.	1310,89,80	1	1	0,11,8			1		1													4
23	San Lucido	461,31,20	6		0,17,38					4													10
24	S.Pietro In Guar.	304,14,83	2	1	0,07,7			1															4

PARZIALE	19894,59,630		53	2	3,88,220	0	17	25	10	0	14	1	5	0	5	0	1	0	0	5	0	0	148
----------	--------------	--	----	---	----------	---	----	----	----	---	----	---	---	---	---	---	---	---	---	---	---	---	-----

N	COMUNE	TERRENI ha/a/ca	COSTRUZIONI																				TOTALE COSTRUZIONI nr	
			TIPOLOGIA																					
			A				B			C		D			E									
			p		pa	pb	b <sub>1</sub>	pc	c <sub>1</sub>	p	pd	d <sub>1</sub>	pe	pe1	e-I	e-II	e-III	e-IV	e-V					
R nr	nr	ha/a/ca	nr	nr	R nr	nr	nr	nr	R nr	nr	nr	nr	nr	nr	nr	nr	nr	nr	nr	nr	nr			
RIPORTO			19894,59,630	53	2	3,88,220	0	17	25	10	0	14	1	5	0	5	0	1	0	0	5	0	0	148

25	S.Stef.Rogliano	252,17,20		2		0,17,8																		2
26	Serra Pedace	880,49,56							1										7					8
27	Spezzano Picc.	534,89,33		1		0,09,9			1															2
28	Spezzano Sila	693,70,26		da completare con le visure aggiornate														19					19	

ex uff.sub prov.le castrovillari																								
29	San Dondi Ninea	1190,23,30							1										2					3
30	Saracena	1562,49,87							4		2								3					9
31	Orsomarso	956,67,40		2							2								4					8
32	Verbicaro	290,61,40																						0
33	Morano	1,51,60																					3	3
TOTALE			26257,39,55	57	3	4,15,920	0	17	25	17	0	18	1	5	0	5	0	10	26	0	5	0	3	202

	A.FO.R.
	AZIENDA FORESTALE DELLA REGIONE CALABRIA
	DIREZIONE GENERALE - SETTORE FORESTE

**Prospetto riepilogativo**

PROVINCIA DI CATANZARO

	COMUNE	TERRENI	COSTRUZIONI																			TOTALE COSTRUZIONI
			TIPOLOGIA																			
			A			B		C		D			E									
			TIPIZZAZIONE																			
N		ha/a/ca	p		pa	pb	b <sub>1</sub>	pc	c <sub>1</sub>	p	pd	d <sub>1</sub>	pe	pe1	e-I	e-II	e-III	e-IV	e-V		nr	
			R nr	nr	ha/a/ca	nr	nr	nr	nr	nr	nr	nr	nr	nr	nr	nr	nr	nr	nr	nr		R nr
1	Cerva	329,01,70	5	1	0,13,80	1					1										8	
2	Magisano	805,19,53	1		0,01,73	1		2	1												5	
3	Nocera Terinese	407,21,01	2	4	0,13,64				1		1								1		9	
4	Petronà	225,17,05					1		1												2	
5	Sersale	1502,88,15	7	1	0,16,29				10			1									19	
6	Sorbo San Basile	207,20,70	1		0,00,78				1												2	
7	Taverna	957,71,98	3		0,13,44		3						1				5				12	
8	Zagarise	312,80,91	3	1	0,16,42		10		6												20	
PARZIALE		4434,40,120	22	7	0,76,10	2	0	16	0	20	0	2	0	1	1	0	0	5	0	1	0	77



N	COMUNE	TERRENI ha/a/ca	COSTRUZIONI																			TOTALE COSTRUZIONI nr
			TIPOLOGIA																			
			A			B		C		D			E									
			TIPIZZAZIONE																			
p			pa	pb	b <sub>1</sub>	pc	c <sub>1</sub>	p	pd	d <sub>1</sub>	pe	pe1	e-I	e-II	e-III	e-IV	e-V					
R nr	nr	ha/a/ca	nr	nr	nr	nr	nr	nr	nr	nr	nr	nr	nr	nr	nr	nr	nr	R nr	nr	nr		
RIPORTO		4434,40,120	22	7	0,76,10	2	0	16	0	20	0	2	0	1	1	0	0	5	0	1	0	77

AZ. ACQUA DEL SIGNORE

9	Carlopoli	9,74,40																					
10	Decollatura	45,00,30	1		0,00,78														1		4	6	
11	Gimigliano	56,13,63		9	0,17,30																		9
12	Soveria Mannelli	0,22,80																					

GESTITI DA MONGIANA

13	Cardinale	396,80,35	5	2	0,10,79																7
14	Guardavalle	452,95,26		1	0,02,4																1
15	San Sostene	168,00,10																			
16	Satriano	183,04,30		1	0,03,0																1

TOTALE		5746,31,260	28	20	1,10,370	2	0	16	0	20	0	2	0	1	1	0	0	5	1	1	4	101
--------	--	-------------	----	----	----------	---	---	----	---	----	---	---	---	---	---	---	---	---	---	---	---	-----





Prospetto riepilogativo  
PROVINCIA DI REGGIO CALABRIA

N°	Comune	Fabbricati	TOTALE
		[ha]	[ha]
1	Africo		441,2820
2	Antonimina (*)		252,9750
3	Bagaladi	0,0092	278,7352
4	Bivongi	0,0100	caricati vv
5	Bova	0,0318	396,8613
6	Bruzzano Zeffiro	0,0520	76,4470
7	Canolo (*)		273,8455
8	Cardeto		535,5128
9	Casignana	0,0450	157,1540
10	Ciminà (*)		342,2712
11	Cosoleto		603,0010
12	Cittanova		431,7026
13	Delianuova (*)		248,8020
14	Gerace (*)		518,8980
15	Grotteria	0,0016	1,6566
16	Mammola		853,7262
17	Martone		206,3890
18	Molochio		963,0290
19	Montebello Jonico	0,0188	0,1558
20	Oppido Mamertina		193,8810
21	Palizzi (*)		130,8300
22	Reggio C. Podargoni	2,3537	838,4319
23	Reggio C. Cataforio		467,1326
24	Reggio Calabria	0,0080	232,9830
25	Roccaforte del Greco		745,0740
26	Roghudi		720,7038
27	Samo		857,7110
28	S. Giovanni di Gerace		170,6320
29	S. Lorenzo		63,2960
30	S. Agata del Bianco		651,8506
31	S. Alessio		15,8300
32	S. Eufemia		187,8520
33	S. Luca	0,0140	2395,4600
34	S. Roberto	0,0960	21,6120
35	S. Stefano		387,5110
36	Scido		86,3620
37	Scilla		7,1490
38	Sinopoli		135,4230
39	Staiti		282,1670
<b>TOTALE</b>		2,6401	15174,3361

(\*) trovati atti di esproprio ma non detenuti complessivi ha

**dati forniti dal dott. Arturo Guida**  
**Responsabile dell'ufficio Foreste di Reggio Calabria**



A.FO.R.

AZIENDA FORESTALE DELLA REGIONE CALABRIA

DIREZIONE GENERALE - SETTORE FORESTE

Prospetto riepilogativo

PROVINCIA DI VIBO VALENTIA

N	COMUNE	TERRENI ha/a/ca	COSTRUZIONI																				TOTALE COSTRUZIONI nr
			TIPOLOGIA																				
			A			B		C		D		E											
			TIPIZZAZIONE																				
p			pa	pb	b <sub>1</sub>	pc	c <sub>1</sub>	p	pd	d <sub>1</sub>	pe	pe1	e-I	e-II	e-III	e-IV	e-V	R	nr	nr			
R	nr	nr	nr	nr	nr	nr	nr	nr	nr	nr	nr	nr	nr	nr	nr	nr	nr	nr	nr	nr	nr		
1	Gerocarne	635,44,73	2	1	0,12,60				15		3						7				28		
2	Serra San Bruno	42,59,80	1		0,20,10																1		
3	Spadola	193,30,90	6		0,07,40				1	2		1									10		
4	Fabrizia	615,37,67			0,00,81		1		8							4					13		
5	Filogaso	191,68,85			0,00,15		1		1												2		
6	San Nicola da Crissa	103,06,80							2												2		
7	Brognaturato	360,46,19			0,04,25		2														2		
8	Pizzoni	288,40,30		7	0,74,64				2	2											11		
9	Bivongi	308,72,3			0,00,43		2																
10	Mongiana	548,15,75	1		0,03,15	2	1	2		7						7							
<b>TOTALE</b>		<b>3287,23,29</b>	<b>10</b>	<b>8</b>	<b>01,23,53</b>	<b>2</b>	<b>3</b>	<b>6</b>	<b>0</b>	<b>36</b>	<b>4</b>	<b>3</b>	<b>0</b>	<b>1</b>	<b>0</b>	<b>0</b>	<b>0</b>	<b>0</b>	<b>0</b>	<b>18</b>	<b>0</b>	<b>0</b>	<b>69</b>

# Regione Calabria

*Dipartimento 4 - Bilancio e Patrimonio*

*Settore 4 - Demanio e Patrimonio Immobiliare*

*Inventario dei Beni Demaniali e Patrimoniali - Anno 2014*  
*16 - Cittadella Regionale*



# Report degli Stati di Avanzamento Lavori Cittadella Regionale

Regione Calabria

Dipartimento Bilancio e Patrimonio  
Settore 4 - Demanio e Patrimonio  
Immobiliare

CERTIFICATO DI PAGAMENTO (S.A.L.)	DATA	IMPORTO	IVA
SAL n° 1	30/07/2009	€ 2 028 400,00	€ 405 680,00
SAL n° 2	06/11/2009	€ 3 211 800,00	€ 642 360,00
SAL n° 3	31/01/2010	€ 2 649 700,00	€ 529 940,00
SAL n° 4	31/03/2010	€ 2 880 800,00	€ 576 160,00
SAL n° 5	15/07/2010	€ 2 638 400,00	€ 527 680,00
SAL n° 6	30/11/2010	€ 2 642 500,00	€ 528 500,00
SAL n° 7	20/04/2011	€ 1 321 400,00	€ 264 280,00
SAL n° 7 - 3°	20/04/2011	€ 2 722 074,10	€ 544 414,82
SAL n° 7 - 4°	20/04/2011	€ 3 278 000,00	€ 655 600,00
SAL n° 8	31/08/2011	€ 2 031 000,00	€ 406 200,00
SAL n° 9	30/11/2011	€ 1 540 800,00	€ 323 568,00
SAL n° 10	31/01/2012	€ 1 094 300,00	€ 229 803,00
SAL n° 11	29/02/2012	€ 1 255 500,00	€ 263 655,00
SAL n° 12	31/03/2012	€ 1 421 000,00	€ 298 410,00
SAL n° 13	30/04/2012	€ 1 444 400,00	€ 303 324,00
SAL n° 14	31/05/2012	€ 2 017 500,00	€ 423 675,00

CERTIFICATO DI PAGAMENTO (S.A.L.)	DATA	IMPORTO	IVA
SAL n° 15	30/06/2012	€ 3 817 400,00	€ 801 654,00
SAL n° 16	06/08/2012	€ 3 253 100,00	€ 683 151,00
SAL n° 17	31/08/2012	€ 1 585 200,00	€ 332 892,00
SAL n° 18	03/09/2012	€ 2 599 100,00	€ 545 811,00
SAL n° 19	31/10/2012	€ 2 731 600,00	€ 573 636,00
SAL n° 20	30/11/2012	€ 1 614 100,00	€ 338 961,00
SAL n° 21	31/12/2012	€ 1 339 900,00	€ 281 379,00
SAL n° 22	31/01/2013	€ 1 080 900,00	€ 226 989,00
SAL n° 23	28/02/2013	€ 1 433 900,00	€ 301 119,00
SAL n° 24	31/03/2013	€ 1 487 300,00	€ 312 333,00
SAL n° 25	30/04/2013	€ 2 382 700,00	€ 500 367,00
SAL n° 26	31/05/2013	€ 2 383 600,00	€ 500 556,00
SAL n° 27	30/06/2013	€ 3 045 100,00	€ 639 471,00
SAL n° 28	31/07/2013	€ 3 158 600,00	€ 663 306,00
SAL n° 29	31/08/2013	€ 2 844 200,00	€ 625 724,00
SAL n° 30	30/09/2013	€ 2 013 000,00	€ 442 860,00
SAL n° 31	09/11/2013	€ 2 037 000,00	€ 448 140,00
SAL n° 32	07/12/2013	€ 2 220 800,00	€ 488 576,00
SAL n° 33	10/01/2014	€ 2 367 700,00	€ 520 894,00

CERTIFICATO DI PAGAMENTO (S.A.L.)	DATA	IMPORTO	IVA
SAL n° 34	08/02/2014	€ 2 186 400,00	€ 481 008,00
SAL n° 35	08/03/2014	€ 2 365 800,00	€ 520 476,00
SAL n° 36	05/04/2014	€ 2 867 500,00	€ 630 850,00
SAL n° 37	07/05/2014	€ 3 262 300,00	€ 717 706,00
SAL n° 38	06/06/2014	€ 3 534 700,00	€ 777 634,00
SAL n° 39	05/07/2014	€ 3 689 500,00	€ 811 690,00
SAL n° 40	02/08/2014	€ 2 461 400,00	€ 541 508,00
SAL n° 41	08/09/2014	€ 1 898 500,00	€ 417 670,00
SAL n° 42	04/10/2014	€ 2 391 800,00	€ 526 196,00
SAL n° 43	10/11/2014	€ 2 840 000,00	€ 624 800,00
<b>45</b>	<b>TOTALE IMPORTO AL SAL n° 43</b>	<b>€ 105 070 674,10</b>	<b>€ 22 200 606,82</b>



# Regione Calabria

*Dipartimento 4 - Bilancio e Patrimonio*

*Settore 4 - Demanio e Patrimonio Immobiliare*

*Inventario dei Beni Demaniali e Patrimoniali - Anno 2014*  
*17 - Infrastrutture Acquedottistiche*



# Infrastrutture Acquedottistiche

Regione Calabria  
Dipartimento Bilancio e Patrimonio  
Settore 4 - Demanio e Patrimonio

DESCRIZIONE INFRASTRUTTURE	COSTO A NUOVO	FATTORE DI ATTUALIZZAZIONE	VALORE 2013	VALORE 2014	AMMORTAMENTO 2014
Condotte Adduttrici	€ 380 183 841,46	0,60	€ 228 110 304,88	€ 232 672 510,97	€ 6 980 175,33
Derivazioni	€ 2 887 503,94	0,64	€ 1 848 002,52	€ 1 884 962,57	€ 56 548,88
Impianti di potabilizzazione	€ 47 840 000,00	1,00	€ 47 840 000,00	€ 48 796 800,00	€ 1 463 904,00
Partitori	€ 802 641,00	0,62	€ 497 637,42	€ 507 590,17	€ 15 227,71
Pozzi	€ 10 286 082,62	0,67	€ 6 891 675,36	€ 7 029 508,86	€ 210 885,27
Serbatoi	€ 149 352 654,45	0,63	€ 94 092 172,30	€ 95 974 015,75	€ 2 879 220,47
Sollevamenti	€ 9 135 463,17	0,69	€ 6 303 469,59	€ 6 429 538,98	€ 192 886,17
Sorgenti	€ 9 143 727,16	0,62	€ 5 669 110,84	€ 5 782 493,06	€ 173 474,79
<b>TOTALE INFRASTRUTTURE ACQUEDOTTISTICHE</b>			<b>€ 391 252 372,90</b>	<b>€ 399 077 420,36</b>	<b>€ 11 972 322,61</b>

# Regione Calabria

Dipartimento 4 - Bilancio e Patrimonio

Settore 4 - Demanio e Patrimonio Immobiliare

*Inventario dei Beni Demaniali e Patrimoniali - Anno 2014*  
*18 - Beni (Consorzi Sviluppo Industriale)*  
*in corso d'inventariazione "Fabbricati"*



# Elenco Fabbricati non Inventariati

Regione Calabria  
Dipartimento Bilancio e Patrimonio  
Settore 4 Demanio e Patrimonio Immobiliare

Prov	Comune	Indirizzo	Partita	Foglio	articell	Sub	Piano	Classe	Vani/mc	Mq	Valore Presunto	DESTINAZIONE D'USO
CS	Bisignano	Media Valle Crati							?			Consorzio per lo sviluppo industriale di Cosenza
CS	Cassano allo Jonio								?			Centro Lattiero-Caseario - da alienare (oneroso)
CS	Castrovillari	Piana di Cammarata							?			Consorzio per lo sviluppo industriale di Cosenza
CS	Corigliano Calabro	Schiavonea								3300000	€ 51.650.379,00	Consorzio per lo sviluppo industriale di Cosenza
CS	Cosenza	via degli Stadi								4200	€ 876.491,28	struttura c.a. 6 p.f.t. incompiuta (interrato occupato abusivamente dall'IPSIA) - attualmente inutilizzata
CS	Cosenza	via degli Stadi								4000	€ 626.065,20	palestra in corso di esecuzione (IPSIA) senza autorizzazione regionale
CS	Cosenza	via degli Stadi					2			7000	€ 10.956.141,00	detenuta senza titolo da scuola IPSIA
CS	Cosenza	via degli Stadi					2			1800	€ 3.380.752,08	concessa in uso non oneroso all'A.Fo.R.
CS	Cosenza	via Medaglia d'Oro n.42		14	305/54		T		?			acquisto atto Francesco Stancati del 134/1965 - mq.239
CS	Mangone e Figline Venatura	Piamo Lago								1390000	€ 21.755.765,70	Consorzio per lo sviluppo industriale di Cosenza
CS	Mongrassano						T		1,0			ex casello idraulico - magazzino ? demolito ?
CS	Mongrassano						1		4,0			ex casello idraulico - alloggio
CS	Paola	scalo ferroviario					T		6,0			n.2 vani magazzini+4 vani abitabili
CS	Paola	scalo ferroviario					1		5,0			alloggio 5 vani + accessori
CS	Praia a Mare	loc. Gelsi								3000	€ 939.097,80	utilizzo attuale sconosciuto - ex stazione di pompaggio
CS	Rossano	Sant'Irene							?			Consorzio per lo sviluppo industriale di Cosenza
CS	S. Marco Argentano	Follone								1360000	€ 14.190.811,20	Consorzio per lo sviluppo industriale di Cosenza
CS	S.Giorgio Albanese								?			Oleificio da alienare (oneroso) a Cooperative detentori - LR 10/2000
CS	S.Giovanni in Fiore								?			Capannoni agricoli da alienare (oneroso) a Cooperative detentori - LR 10/2000
CS	Spezzano della Sila								?			Capannoni agricoli da alienare (oneroso) a Cooperative detentori - LR 10/2000
<b>20</b>											<b>€ 104.375.503,26</b>	
CZ	Borgia								?			Oleificio da alienare (oneroso) a Cooperative detentori - LR 10/2000
CZ	Catanzaro	loc. Fiumarella							?			ex casello idraulico
CZ	Catanzaro	via Giuseppe Schipani n.6	14719	40	117	2	S1		?			acquisto atto Piervincenzo Cosco del 16/7/71 reg.to n.17308/71 - mq.206

Prov	Comune	Indirizzo	Partita	Foglio	articell	Sub	Piano	Classe	Vani/mc	Mq	Valore Presunto	DESTINAZIONE D'USO
CZ	Catanzaro	via Giuseppe Schipani n.6	14719	40	117	2	T		?			acquisto atto Piervincenzo Cosco del 16/7/71 reg.to n.17308/71 - mq.320
CZ	Catanzaro	via Milano n.??		38	78		1			251,12	€ 733.681,63	garage regionale - Dipartimento Trasporti
CZ	Catanzaro	via Milano n.??		38	77		T			24	€ 45.076,69	archivi regionali - Dipartimento Trasporti
CZ	Catanzaro	via Milano n.28		38	77		T			45,13	€ 113.004,77	uffici regionali - Dipartimento Trasporti - 15 vani
CZ	Catanzaro	via Giuseppe Schipani n.6	14719	40	117	2	2		?			acquisto atto Piervincenzo Cosco del 16/7/71 reg.to n.17308/71 - mq.142
CZ	Curinga	Torre Mezza Praia							?			ex casello idraulico (ex abitazione Mercuri)
CZ	Curinga	Piano delle Aie							?			ex casello idraulico (ex abitazione Bianca)
CZ	Curinga	Acconia							?			ex casello idraulico
CZ	Gizzeria Lido	Zinnavo							?			ex casello idraulico
CZ	Lamezia Terme	centro abitato S.Eufemia							?			uffici e magazzini
CZ	Lamezia Terme	centro abitato S.Eufemia							?			ex casello idraulico (ex abitazione Aversa)
CZ	Lamezia Terme	S.Pietro Lametino							?			ex casello idraulico - fabbricato ? diroccato ?
CZ	Lamezia Terme	Marina di Maida								10860000	€ 146.293.281,35	Consorzio per lo sviluppo industriale di Lamezia Terme
CZ	Settingiano								?			Oleificio da alienare (oneroso) a Cooperative detentori - LR 10/2000
CZ	Soveria Simeri								?			Oleificio da alienare (oneroso) a Cooperative detentori - LR 10/2000
<b>18</b>											<b>€ 147.185.044,44</b>	
KR	Cirò								?			Oleificio da alienare (oneroso) a Cooperative detentori - LR 10/2000
KR	Cirò Marina								?			Distilleria di alcool etilico
KR	Crotone								?			Capannoni agricoli da alienare (oneroso) a Cooperative detentori - LR 10/2000
KR	Crotone	Passovecchio								7920000	€ 82.640.606,40	Consorzio per lo sviluppo industriale di Crotone
KR	Crucoli								?			Oleificio da alienare (oneroso) a Cooperative detentori - LR 10/2000
KR	Melissa								?			Capannoni agricoli da alienare (oneroso) a Cooperative detentori - LR 10/2000
KR	Scandale								?			Capannoni agricoli da alienare (oneroso) a Cooperative detentori - LR 10/2000
KR	Strongoli								?			Capannoni agricoli da alienare (oneroso) a Cooperative detentori - LR 10/2000
<b>8</b>											<b>€ 82.640.606,40</b>	
RC	Gioia Tauro - Rosarno - S.Ferdinando	Area Porto di Gioia Tauro								14830000	€ 216.639.428,04	Consorzio per lo sviluppo industriale di Reggio Calabria
RC	Locri								?			Oleificio da alienare (oneroso) a Cooperative detentori - LR 10/2000

Prov	Comune	Indirizzo	Partita	Foglio	articell	Sub	Piano	Classe	Vani/mc	Mq	Valore Presunto	DESTINAZIONE D'USO
RC	Monasterace								?			Oleificio da alienare (oneroso) a Cooperative detentori - LR 10/2000
RC	Reggio Calabria	via F. Fiorentino n.7							1,0			acquisto atto Antonio Giunta del 12/4/1966 reg.to n.32446/6 - mq.48
RC	Reggio Calabria	via F. Fiorentino n.7	5764	126	112				17,0			acquisto atto Antonio Giunta del 12/4/1966 reg.to n.32446/6 - mq.440
RC	Reggio Calabria	rione Modena					T			1089,52	€ 397.897,82	magazzino deposito scorte in uso So.Ri.Cal ' circa 1000 mq.
RC	Reggio Calabria								?			Centrale Latte - detenuta Consorzio Produttori Latte di RC - da alienare (oneroso)
RC	Saline Ioniche								?			Consorzio per lo sviluppo industriale di Reggio Calabria
RC	Torre Lupo	Gebbione, Arangea, S.Gregorio, S.Leo							?			Consorzio per lo sviluppo industriale di Reggio Calabria
RC	Villa S.Giovanni e Campo Calabro								?			Consorzio per lo sviluppo industriale di Reggio Calabria
<b>10</b>											<b>€ 217.037.325,86</b>	
varie	vari Comuni	vari									€ 1.565.163.000,00	vari fabbricati-acquedotti-strade-in uso So.Ri.Cal. - non inventariati
varie	vari Comuni	vari							?			non inventariati
<b>2</b>											<b>€ 1.565.163.000,00</b>	
VV	Vibo Valentia	Valle del Mesima								1500000	€ 15.651.630,00	Consorzio per lo sviluppo industriale di Vibo Valentia
VV	Vibo Valentia	Aeroporto							?			Consorzio per lo sviluppo industriale di Vibo Valentia
VV	Vibo Valentia	Porto Salvo							?			Consorzio per lo sviluppo industriale di Vibo Valentia
<b>3</b>											<b>€ 15.651.630,00</b>	
<b>61</b>											<b>€ 2.132.053.109,96</b>	

# Regione Calabria

Dipartimento 4 - Bilancio e Patrimonio

Settore 4 - Demanio e Patrimonio Immobiliare

*Inventario dei Beni Demaniali e Patrimoniali - Anno 2014*  
*19 - Beni (Consorzi Sviluppo Industriale)*  
*in corso d'inventariazione "Terreni"*





# Elenco Terreni non Inventariati

Regione Calabria  
Dipartimento Bilancio e Patrimonio  
Settore 4 Demanio e Patrimonio Immobiliare

Prov.	Comune	indirizzo	Foglio	Particella	Coltura	ha	a	ca	Valore presunto di mercato	Provenienza	Destinazione d'uso
CS						0	0	0			terreni in gestione ARSA
CS	Cosenza	via degli Stadi				4	60	0	€ 17.008.104,60		terreno libero circa 32,6 Ha-resto occupato edifici A.Fo.R.-IPSI A-struttura - per circa 13,6 Hac.a.6 pft
CS	Praia a Mare	Falconara					0	0	€ 0,00	"Nucleo Sviluppo Ind.Golfo PolicastroLegge 2/11/1989, n.28 della Regione Basilicata e decreto Presidente GR n.55 del 31/1/1990 "	utilizzo attuale sconosciuto - ex stazione di pompaggio
CS	Praia a Mare	Falconara					12	0	€ 62.606,52	"Nucleo Sviluppo Ind.Golfo PolicastroLegge 2/11/1989, n.28 della Regione Basilicata e decreto Presidente GR n.55 del 31/1/1990 "	utilizzo attuale sconosciuto - ex stazione di pompaggio
CS	Praia a Mare	Falconara					40	0	€ 208.688,40	"Nucleo Sviluppo Ind.Golfo PolicastroLegge 2/11/1989, n.28 della Regione Basilicata e decreto Presidente GR n.55 del 31/1/1990 "	utilizzo attuale sconosciuto - ex stazione di pompaggio
CS	Praia a Mare	loc. Gelsi					30	0	€ 156.516,30	"Nucleo Sviluppo Ind.Golfo PolicastroLegge 2/11/1989, n.28 della Regione Basilicata e decreto Presidente GR n.55 del 31/1/1990 "	utilizzo attuale sconosciuto - ex stazione di pompaggio
CS	Vari Comuni					43630	99	62	€ 227.632.069,68	DM 5/3/75 Min.Finanze e Min.Agricoltura	terreni in gestione A.Fo.R.
<b>7</b>									<b>€ 245.067.985,50</b>		
CZ	Carlopoli	azienda Acque del Signore				111	29	14			
CZ	Decollatura	azienda Acque del Signore				111	29	14			
CZ	Gimigliano	azienda Acque del Signore				111	29	14			
CZ	Soveria Mannelli	azienda Acque del Signore				111	29	14	€ 580.630,60	Cellulosa Calabria-D.M. Economia e Finanze 6/2/2003	concessione a titolo gratuito all'A.Fo.R. d.g.r. n.637 del 26/8/2003 e convenzione rep.831 del 16/9/03
<b>4</b>									<b>€ 580.630,60</b>		
<b>11</b>									<b>€ 245.648.616,10</b>		



REGIONE CALABRIA

CONTO GENERALE DEL PATRIMONIO - ANNO 2014


**ATTIVITA' PATRIMONIALI - BENI MOBILI**

<b>Categoria</b>	<b>Consistenza al 01/01/2014</b>	<b>Variazione in aumento</b>	<b>Variazione in diminuzione</b>	<b>Consistenza al 31/12/2014</b>
<b>Inventario Mobili, arredi, macchine per ufficio ed attrezzature varie- risultanti al Settore Economato</b>	1.708.628,50	372.149,00		<b>2.080.777,50</b>
<b>Mobili, arredi, macchine per ufficio ed attrezzature varie risultante dagli acquisti registrati in Contabilità (1)</b>	2.453.708,92		-639.318,70	<b>1.814.390,22</b>
<b>Totale beni mobili arredi, macchine per ufficio ed attrezzature varie</b>	4.162.337,42	372.149,00	-639.318,70	<b>3.895.167,72</b>
<b>Automezzi (2)</b>	5.473.370,00	3.407.769,36	0,00	<b>8.881.139,36</b>
<b>Totale Generale</b>	<b>9.635.707,42</b>	<b>3.779.918,36</b>	<b>-639.318,70</b>	<b>12.776.307,08</b>
<b>Fondo ammortamento beni mobili arredi, macchine per ufficio ed attrezzature varie</b>			-415.837,92	-415.837,92
<b>Fondo ammortamento automezzi</b>			-4.204.123,88	-4.204.123,88
<b>Totale Fondo Ammortamento beni mobili</b>				<b>-4.619.961,80</b>
<b>Valore Beni Mobili al netto del Fondo ammortamento</b>				<b>8.156.345,28</b>

1) Diminuzione del valore dei software per corretta contabilizzazione degli ammortamenti

2) Per variazioni per rettifica dei valori non comunicati nell'anno 2013

Consistenza al 01/01/2014 per come risulta dall'inventario del settore Economato	Consistenza al 01/01/2014 Risultante dagli acquisti registrati in Contabilità Economica	Consistenza al 01/01/2014	Dipartimento	Variazioni in Aumento anno 2014		Variazioni in Diminuzione	Valore comunicato dal settore Economato 2014	Consistenza al 31/12/2014
				comunicate dal settore economato	di cui liquidati in Contabilità Economica 2014			
€ 1.708.628,50		€ 4.162.337,42		€ 372.149,00			€ 2.080.777,50	€ 3.895.167,72
	€ 2.453.708,92					€ 639.318,70		
	€ 22.143,00		<b>PRESIDENZA</b>					
			Settore 2				€ 409.994,59	
			Settore 3				€ 131.987,21	
			Settore 5				€ 15.270,25	
			<b>PROGRAMMAZIONE</b>					
			D.G.				€ 4.344,00	
			UOA				€ 25.337,43	
			Settore 1				€ 15.186,87	
			Settore 2				€ 47.439,65	
			Settore 3				€ 3.299,27	
			<b>BILANCIO E PATRIMONIO</b>					
			Settore 2				€ 156.823,19	
	€ 1.138.201,41		<b>AGRICOLTURA</b>					
			Settore 1				€ 9.166,40	
			Settore 3				€ 6.347,00	
	€ 808.201,58		<b>ORGANIZZAZIONE E PERSONALE</b>					
			Settore 1				€ 51.877,67	
			Settore 3				€ 86.985,60	
			Settore 4				€ 498.356,95	
	€ 19.795,60		<b>URBANISTICA</b>					
	€ 311.669,25		<b>LL.PP.</b>					
			Tutti i settori				€ 418.169,39	
	€ 53.818,09		<b>CULTURA</b>					
	€ 85.080,00		<b>TURISMO</b>					



**L. DINGENI**  
 Dott. Giuseppe Longo

			Settore 3			€	1.353,00	
	€	14.799,99	<b>SANITA'</b>					
			Settore 4			€	2.489,00	
			<b>POLITICHE DELL'AMBIENTE</b>					
			Settore 1			€	5.015,00	
			Settore 2			€	47.460,00	
			<b>CONTROLLI</b>					
			D.G.			€	6.388,33	
			Settore 2			€	9.525,45	
			<b>SUA</b>			€	109.089,28	
			<b>AUTORITA' DI AUDIT</b>			€	18.871,97	
AUTOMEZZI		€	5.473.370,00		€	3.407.769,36	€	8.881.139,36
<b>TOTALE GENERALE</b>							€	<b>12.776.307,08</b>
Fondo Ammortamento beni mobili -arredi- macchine per ufficio attrezzature varie					415.837,92		€	415.837,92
Fondo Ammortamento Automezzi					4.204.123,88		€	4.204.123,88
Ammortamento beni mobili							€	4.619.961,80
Valore Beni Mobili al netto del Fondo ammortamento							€	8.156.345,28



**IL DIRIGENTE DI SETTORE**  
**Dott. Giuseppe Longo**



# REGIONE CALABRIA

allegato n. 2

DIPARTIMENTO 4° - BILANCIO E PATRIMONIO  
Settore n. 2 - RAGIONERIA GENERALE  
Servizio n. 5 - Contabilità - Rendicontazione

ATTIVITA' PATRIMONIALI - BENI MOBILI								
DESCRIZIONE DELLE PARTITE	Consistenza all' 1-1-2014		Variazioni				Consistenza al 31-12-2014	
			in aumento		in diminuzione			
	Quant.	Valore	Quant.	Valore	Quant.	Valore	Quant.	Valore
<b>CATEGORIA I^</b>								
mobili - arredi - oggetti artistici - macchine da scrivere e da calcolo - computers e relative periferiche - copiatrici - utensili ed attrezzature d'ufficio - ecc.							0	0,00
<b>CATEGORIA II^</b>								
libri e collezioni di libri - riviste e pubblicazioni periodiche specializzate							0	0,00
<b>CATEGORIA III^</b>								
strumenti e materiali speciali nonché utensili ed attrezzature non compresi nella precedente categoria							0	0,00
<b>TOTALE CATEGORIE</b>	-	<b>4.162.337,42</b>	<b>0</b>	<b>372.149,00</b>	<b>0</b>	<b>639.318,70</b>	<b>0</b>	<b>3.895.167,72</b>
Automezzi - motomezzi - ecc. parti di ricambio ed accessori in dotazione		<b>5.473.370,00</b>		<b>3.407.769,36</b>				<b>8.881.139,36</b>
<b>TOTALI</b>	<b>0</b>	<b>9.635.707,42</b>		<b>3.779.918,36</b>	<b>0</b>	<b>639.318,70</b>	<b>0</b>	<b>12.776.307,08</b>

REGIONE CALABRIA

CONTO GENERALE DEL PATRIMONIO - ANNO 2014

**INVENTARIO ANALITICO DEGLI AUTOMEZZI REGIONALI**

Regione Calabria  
DIPARTIMENTO n.2 "PRESIDENZA"  
SETTORE PROTEZIONE CIVILE  
CATANZARO  
Elenco automezzi ed attrezzature in dotazione

1		CZ 354736	CAMPAGNOLA	D	1985	€ 400,00	PROTEZIONE CIVILE
2	R/57/1	CZ 315126	AUTOCARAVAN	D	1983	€ 1.200,00	PROTEZIONE CIVILE
3	R/57/2	CZ 315127	AUTOCARAVAN	D	1983	€ 1.200,00	PROTEZIONE CIVILE
4	R/57/3	CZ 315128	AUTOCARAVAN	D	1983	€ 1.200,00	PROTEZIONE CIVILE
5	R/57/6	CZ 315474	CAMPAGNOLA	D	1983	€ 400,00	PROTEZIONE CIVILE
6	R/57/7	CZ 318666	FIAT 110	D	1984	€ 1.000,00	PROTEZIONE CIVILE
7	R/57/8	CZ 318935	FIAT 90	D	1984	€ 1.000,00	PROTEZIONE CIVILE
8	R/57/9	CZ 324402	FIAT 75 POLISOC.	D	1984	€ 2.200,00	PROTEZIONE CIVILE
9	R/57/10	CZ 325037	AMBULANZA	D	1984	€ 2.200,00	PROTEZIONE CIVILE
10	R/57/11	EC918ER	AMBULANZA	D	1984	€ 2.200,00	PROTEZIONE CIVILE
11	R/57/13	CZ 328495	AUTOBOTTE 180	D	1984	€ 2.200,00	PROTEZIONE CIVILE
12	R/57/14	CZ 328496	AUTOBOTTE 180	D	1984	€ 5.600,00	PROTEZIONE CIVILE
13	R/57/15	CZ 328679	AUTOBOTTE 180	D	1984	€ 5.600,00	PROTEZIONE CIVILE
14	R/57/16	CZ 3785	RIMORCHIO DIST		1984	€ 1.300,00	PROTEZIONE CIVILE
15	R/57/17	CZ 3786	RIMORCHIO DIST		1984	€ 1.300,00	PROTEZIONE CIVILE
16	R/57/18	CZ 3784	RIMORCHIO DIST		1984	€ 1.300,00	PROTEZIONE CIVILE
17	R/57/19	CZ 3787	RIMORCHIO DIST		1984	€ 1.300,00	PROTEZIONE CIVILE
18	R/57/20	CZ 3717	RIMORCHIO DIST		1984	€ 1.300,00	PROTEZIONE CIVILE
19	R/57/21	CZ 333925	UNIMOG	D	1984	€ 2.500,00	PROTEZIONE CIVILE
20	R/57/23	CZ 335577	CAMPAGNOLA	D	1984	€ 400,00	PROTEZIONE CIVILE
21	R/57/24	CZ 335578	CAMPAGNOLA	D	1984	€ 400,00	PROTEZIONE CIVILE
22	R/57/25	CZ 335579	CAMPAGNOLA	D	1984	€ 400,00	PROTEZIONE CIVILE
23	R/57/28	CZ 3491	rimorchio		1985	€ 250,00	PROTEZIONE CIVILE
24	R/57/29	AB 89743	rimorchio		1985	€ 250,00	PROTEZIONE CIVILE

Regione Calabria  
DIPARTIMENTO n.2 "PRESIDENZA"  
SETTORE PROTEZIONE CIVILE  
CATANZARO  
Elenco automezzi ed attrezzature in dotazione

25	R/57/30	CZ 3493	rimorchio		1985	€ 250,00	PROTEZIONE CIVILE
26	R/57/31	CZ 3494	ROULOTTES		1985	€ 550,00	PROTEZIONE CIVILE
27	R/57/32	CZ 3495	ROULOTTES		1985	€ 550,00	PROTEZIONE CIVILE
28	R/57/33	CZ 3496	rimorchio		1985	€ 250,00	PROTEZIONE CIVILE
29	R/57/43	telaio 22/13	cellula fotoelettrica		1984	€ 180,00	PROTEZIONE CIVILE
30	R/57/44	telaio 22/14	cellula fotoelettrica		1984	€ 180,00	PROTEZIONE CIVILE
31	R/57/46	tel 8677	Rimorchietto		1984	€ 130,00	PROTEZIONE CIVILE
32	R/57/47	tel 8686	Rimorchietto		1984	€ 130,00	PROTEZIONE CIVILE
33	R/57b/3	CZ 349782	MAGIRUS	D	1985	€ 3.200,00	PROTEZIONE CIVILE
34	R/57b/4	CZ 349783	MAGIRUS	D	1985	€ 3.200,00	PROTEZIONE CIVILE
35	R/57b/5	CZ 349784	MAGIRUS	D	1985	€ 3.200,00	PROTEZIONE CIVILE
36	R/57b/6	CZ 349785	MAGIRUS	D	1985	€ 3.200,00	PROTEZIONE CIVILE
37	R/57b/7	CS 541 FB	BARIBBI AUT.	D	1985	€ 4.500,00	PROTEZIONE CIVILE
38	R/57b/8	CZ 349887	BARIBBI AUT.	D	1985	€ 4.500,00	PROTEZIONE CIVILE
39	R/57b/9	BL 437 LE	BARIBBI AUT.	D	1985	€ 4.500,00	PROTEZIONE CIVILE
40	R/57b/10	tel.E00200	Prinoths gatto delle nevi			€ 7.000,00	PROTEZIONE CIVILE
41	R/57b/11	tel.E00300	Prinoths gatto delle nevi			€ 7.000,00	PROTEZIONE CIVILE
42	R/57b/12	tel. E00400	Prinoths gatto delle nevi			€ 7.000,00	PROTEZIONE CIVILE
43	R/57b/13	CZ 174544	FIAT 130 NC	D	1976	€ 700,00	PROTEZIONE CIVILE
44	R/57b/16	CZ 335344	AUTOCARAVAN	D	1984	€ 1.100,00	PROTEZIONE CIVILE
45	R/57b/17	AE 172 PA	Motrice Eurotech	D	1995	€ 28.000,00	PROTEZIONE CIVILE
46	R/57b/18	CZ AA 711	Pala Fiat-Hitachi	D	1995	€ 22.000,00	PROTEZIONE CIVILE
47	R/57b/19	966	TURBONEVE	D	1996	€ 3.000,00	PROTEZIONE CIVILE
48	R/57b/20	matr. 71105	Motofaro flash 200	M	1996	€ 250,00	PROTEZIONE CIVILE



Regione Calabria  
DIPARTIMENTO n.2 "PRESIDENZA"  
SETTORE PROTEZIONE CIVILE  
CATANZARO  
Elenco automezzi ed attrezzature in dotazione

49	R/57b/28	matr. 79105	Motofaro flash 200	M	1996	€ 250,00	PROTEZIONE CIVILE
50	R/57b/29	matr. 80105	Motofaro flash 200	M	1996	€ 250,00	PROTEZIONE CIVILE
51	R/58/5	566899	m.p.idrovora 600l.	B	1996	€ 150,00	PROTEZIONE CIVILE
52	R/58/6	539925	m.p.idrovora 2000l.	D	1996	€ 500,00	PROTEZIONE CIVILE
53	R/58/7	539926	m.p.idrovora 2000l.	D	1996	€ 500,00	PROTEZIONE CIVILE
54	R/58/8	539927	m.p.idrovora 2000l.	D	1996	€ 500,00	PROTEZIONE CIVILE
55	R/58/9	539928	m.p.idrovora 2000l.	D	1996	€ 500,00	PROTEZIONE CIVILE
56	R/58/10	539929	m.p.idrovora 2000l.	D	1996	€ 500,00	PROTEZIONE CIVILE
57	R/58/11	CZ 5931	Carrello Ellebi		1996	€ 350,00	PROTEZIONE CIVILE
58	R/58/12	18682	m.p.idrovora10.000	D	1996	€ 2.000,00	PROTEZIONE CIVILE
59	R/58/13	CZ 5932	Carrello Ellebi		1996	€ 350,00	PROTEZIONE CIVILE
60	R/58/14	18687	m.p.idrovora10.000	D	1996	€ 350,00	PROTEZIONE CIVILE
61	R/58/15	956	Vomere su CZ 886		1995	€ 1.500,00	PROTEZIONE CIVILE
62	R/58/16	957	Vomere su CZ 887		1995	€ 1.500,00	PROTEZIONE CIVILE
63	R/58/17	958	Vomere su CZ 888		1995	€ 1.500,00	PROTEZIONE CIVILE
64	R/58/18	BA 251 MC	ALFA 146 TD	D	1998	€ 400,00	PROTEZIONE CIVILE
65	R/58/19	BA 252 MC	ALFA 146	B	1998	€ 400,00	PROTEZIONE CIVILE
66	R/58/20	BA 291 MH	FIAT Punto 85	B	1998	€ 400,00	PROTEZIONE CIVILE
67	R/58/21	BA 292 MH	FIAT Punto 85	B	1998	€ 400,00	PROTEZIONE CIVILE
68	R/58/22	AB 04195	SEMIRIMORCHIO		1999	€ 8.000,00	PROTEZIONE CIVILE
69	R/58/23	AA29897	Carrello Ellebi		1999	€ 600,00	PROTEZIONE CIVILE
70	R/58/24	AA29898	Carrello Ellebi		1999	€ 600,00	PROTEZIONE CIVILE
71	R/58/25	AA29899	Carrello Ellebi		1999	€ 600,00	PROTEZIONE CIVILE
72	R/58/26	ZA 809 CD	LAND ROVER 110	D	2001	€ 5.000,00	PROTEZIONE CIVILE

Regione Calabria  
DIPARTIMENTO n.2 "PRESIDENZA"  
SETTORE PROTEZIONE CIVILE  
CATANZARO  
Elenco automezzi ed attrezzature in dotazione

73	R/58/27	ZA 810 CD	LAND ROVER 90	D	2001	€ 4.500,00	PROTEZIONE CIVILE
74	R/58/28	ZA 811 CD	LAND ROVER 90	D	2001	€ 4.500,00	PROTEZIONE CIVILE
75	R/58/29	ZA 812 CD	LAND ROVER 90	D	2001	€ 4.500,00	PROTEZIONE CIVILE
76	R/58/30	ZA 813 CD	LAND ROVER 90	D	2001	€ 4.500,00	PROTEZIONE CIVILE
77	R/58/31	CZ 354748	CAMPAGNOLA	D	1985	€ 400,00	PROTEZIONE CIVILE
78	R/58/33	CZ 336228	FIAT 180	D	1985	€ 3.000,00	PROTEZIONE CIVILE
79	R/58/34	3254699001	gruppo elet. Mosa			€ 5.800,00	PROTEZIONE CIVILE
80	R/58/36	CZ 456181	FIAT 40.10	D	1989	€ 4.200,00	PROTEZIONE CIVILE
81	R/58/37	CZ 456182	FIAT 40.10	D	1989	€ 4.200,00	PROTEZIONE CIVILE
82	R/58/38	CZ 456183	FIAT 40.10	D	1989	€ 4.200,00	PROTEZIONE CIVILE
83	R/58/39	CZ 456184	FIAT 80.14	D	1989	€ 8.500,00	PROTEZIONE CIVILE
84	R/58/40	CZ 456185	FIAT 80.14	D	1989	€ 8.500,00	PROTEZIONE CIVILE
85	R/58/41	CZ 456186	FIAT 80.14.1	D	1989	€ 8.500,00	PROTEZIONE CIVILE
86	R/58/42	CZ 456188	FIAT 80.14.1	D	1989	€ 8.500,00	PROTEZIONE CIVILE
87	R/58/43	CZ 211467	FIAT 75 PC	D	1978	€ 800,00	PROTEZIONE CIVILE
88	R/58/44	CZ 211468	FIAT 75 PC	D	1978	€ 800,00	PROTEZIONE CIVILE
89	R/58/45	CZ 211469	FIAT 75 PC	D	1978	€ 800,00	PROTEZIONE CIVILE
90	R/58/46	CZ 265875	OM 75	D	1981	€ 800,00	PROTEZIONE CIVILE
91	R/58/47	EC917ER	FIAT 75 PC	D	1983	€ 900,00	PROTEZIONE CIVILE
92	R/58/49	CZ 302308	FIAT 75 PC	D	1983	€ 900,00	PROTEZIONE CIVILE
93	R/58/50	CZ 302309	FIAT 75 PC	D	1983	€ 900,00	PROTEZIONE CIVILE
94	R/58/51	CZ 570837	OM 75	D	1981	€ 900,00	PROTEZIONE CIVILE
95	R/58/52	AN 447 JH	OM 75	D	1981	€ 900,00	PROTEZIONE CIVILE
96	R/58/53	AM 048 DW	PANDA 4X4	B	1996	€ 400,00	PROTEZIONE CIVILE

Regione Calabria  
DIPARTIMENTO n.2 "PRESIDENZA"  
SETTORE PROTEZIONE CIVILE  
CATANZARO  
Elenco automezzi ed attrezzature in dotazione

97	R/58/57	CS 326187	FIAT 190.38C	D	1984	€ 3.500,00	PROTEZIONE CIVILE
98	R/58/58	CS 293844	FIAT 110	D	1983	€ 900,00	PROTEZIONE CIVILE
99	R/58/59	ZA 691 WM	LAND ROVER	D	2004	€ 6.500,00	PROTEZIONE CIVILE
100	R/58/60	ZA 692 WM	LAND ROVER	D	2004	€ 6.500,00	PROTEZIONE CIVILE
101	R/58/61	ZA 693 WM	LAND ROVER	D	2004	€ 6.500,00	PROTEZIONE CIVILE
102	R/58/62	CM 029 SG	Motrice Iveco	D	2004	€ 38.000,00	PROTEZIONE CIVILE
103	R/58/63	CM 246 SG	AUTOCARRO Iveco	D	2004	€ 38.000,00	PROTEZIONE CIVILE
104	R/58/64	CM 257 SG	AUTOBOTTE 150	D	2004	€ 30.000,00	PROTEZIONE CIVILE
105	R/58/65	CM 269 SG	AUTOBOTTE 150	D	2004	€ 30.000,00	PROTEZIONE CIVILE
106	R/58/66	AC 52731	SEMIRIMORCHIO		2004	€ 10.000,00	PROTEZIONE CIVILE
107	R/58/67	AC 52732	SEMIRIMORCHIO		2004	€ 10.000,00	PROTEZIONE CIVILE
108	R/58/68	ACY 412	Bob Cat	D	2004	€ 12.000,00	PROTEZIONE CIVILE
109	R/58/69	AEP938	PALA GOMMATA	D	2004	€ 22.000,00	PROTEZIONE CIVILE
110	R/58/70	AC 52798	SEMIRIMORCHIO		2004	€ 12.000,00	PROTEZIONE CIVILE
111	R/58/71	CZ 314854	FIAT 60/10C	D	1984	€ 400,00	PROTEZIONE CIVILE
112	R/58/72	CN 350 MY	156 Sportwagon	D	2004	€ 2.500,00	PROTEZIONE CIVILE
113	R/58/73	CN 575 NA	A.R. 166 3.0	B	2004	Fuori Uso	PROTEZIONE CIVILE
114	R/58/74	226V5FZ10527	MULETTO		2004	€ 40.000,00	PROTEZIONE CIVILE
115	R/58/75	CS 093 XW	Mitsubishi L200	D	2005	€ 7.000,00	PROTEZIONE CIVILE
116	R/58/76	CS 094 XW	Mitsubishi L200	D	2005	€ 7.000,00	PROTEZIONE CIVILE
117	R/58/77	CS 095 XW	Mitsubishi L200	D	2005	€ 7.000,00	PROTEZIONE CIVILE
118	R/58/78	CS 096 XW	Mitsubishi L200	D	2005	€ 7.000,00	PROTEZIONE CIVILE
119	R/58/79	CS 097 XW	Mitsubishi L200	D	2005	€ 7.000,00	PROTEZIONE CIVILE
120	R/58/80	CW 852 KM	Autobus Iveco Irisbus	D	2005	€ 75.000,00	PROTEZIONE CIVILE

Regione Calabria  
DIPARTIMENTO n.2 "PRESIDENZA"  
SETTORE PROTEZIONE CIVILE  
CATANZARO  
Elenco automezzi ed attrezzature in dotazione

121	R/58/81	AB 89741	semimorchio+cucina da campo		2005	€ 70.000,00	PROTEZIONE CIVILE
122	R/58/82	BC 910 RY	PANDA 4X4	B	1999	€ 600,00	PROTEZIONE CIVILE
123	R/58/83	BC 911 RY	PANDA 4X4	B	1999	€ 600,00	PROTEZIONE CIVILE
124	R/58/84	BC 912 RY	PANDA 4X4	B	1999	€ 600,00	PROTEZIONE CIVILE
125	R/58/85	BC 913 RY	PANDA 4X4	B	1999	€ 600,00	PROTEZIONE CIVILE
126	R/58/86	BC 914 RY	PANDA 4X4	B	1999	€ 600,00	PROTEZIONE CIVILE
127	R/58/88	H177B34400Z	muletto elevatore	D	2002	€ 5.000,00	PROTEZIONE CIVILE
128	R/58/91	DA 331 MG	A.R. 147 jtd mj	D	2006	€ 3.200,00	PROTEZIONE CIVILE
129	R/58/92	DA 334 MG	A.R. 147 jtd mj	D	2006	€ 3.200,00	PROTEZIONE CIVILE
130	R/58/93	DA 389 MG	A.R. 147 jtd mj	D	2006	€ 3.200,00	PROTEZIONE CIVILE
131	R/58/94	DA 390 MG	A.R. 147 jtd mj	D	2006	€ 3.200,00	PROTEZIONE CIVILE
132	R/58/95	CZ 663 MD	PANDA 4X4 mj	D	2006	€ 4.000,00	PROTEZIONE CIVILE
133	R/58/96	CZ 664 MD	PANDA 4X4 mj	D	2006	€ 4.000,00	PROTEZIONE CIVILE
134	R/58/97	ZA 248 TG	Land Rover Defender	D	2004	€ 6.500,00	PROTEZIONE CIVILE
135	R/58/98	CM 560 HG	Fiat Doblò	D	2004	€ 2.500,00	PROTEZIONE CIVILE
136	R/58/99	ZA 889 YT	Toyota Land Cruiser	D	2009	€ 14.000,00	PROTEZIONE CIVILE
137	R/59b/1	ZA 950 YB	Land Rover Defender 90	D	2005	€ 7.500,00	PROTEZIONE CIVILE
138	R/59b/2	ZA 951 YB	Land Rover Defender 90	D	2005	€ 7.500,00	PROTEZIONE CIVILE
139	R/59b/3	ZA 952 YB	Land Rover Defender 90	D	2005	€ 7.500,00	PROTEZIONE CIVILE
140	R/59b/4	ZA 953 YB	Land Rover Defender 90	D	2005	€ 7.500,00	PROTEZIONE CIVILE
141	R/59b/5	ZA 954 YB	Land Rover Defender 90	D	2005	€ 7.500,00	PROTEZIONE CIVILE
142	R/59b/6	ZA 955 YB	Land Rover Defender 90	D	2005	€ 7.500,00	PROTEZIONE CIVILE
143	R/59b/7	ZA 956 YB	Land Rover Defender 90	D	2005	€ 7.500,00	PROTEZIONE CIVILE
144	R/59b/8	ZA 977 VJ	Land Rover Defender 90	D	2005	€ 7.500,00	PROTEZIONE CIVILE

Regione Calabria  
DIPARTIMENTO n.2 "PRESIDENZA"  
SETTORE PROTEZIONE CIVILE  
CATANZARO  
Elenco automezzi ed attrezzature in dotazione

145	R/59b/9	ZA 978 VJ	Land Rover Defender 90	D	2005	€ 7.500,00	PROTEZIONE CIVILE
146	R/59b/10	ZA 979 VJ	Land Rover Defender 90	D	2005	€ 7.500,00	PROTEZIONE CIVILE
147	R/59b/11	ZA 980 VJ	Land Rover Defender 90	D	2005	€ 7.500,00	PROTEZIONE CIVILE
148	R/59b/12	ZA 981 VJ	Land Rover Defender 90	D	2005	€ 7.500,00	PROTEZIONE CIVILE
149	R/59b/13	ZA 982 VJ	Land Rover Defender 90	D	2005	€ 7.500,00	PROTEZIONE CIVILE
150	R/59b/14	ZA 983 VJ	Land Rover Defender 90	D	2005	€ 7.500,00	PROTEZIONE CIVILE
151	R/59b/15	ZA 984 VJ	Land Rover Defender 90	D	2005	€ 7.500,00	PROTEZIONE CIVILE
152	R/59b/16	ZA 985 VJ	Land Rover Defender 90	D	2005	€ 7.500,00	PROTEZIONE CIVILE
153	R/59b/17	ZA 986 VJ	Land Rover Defender 90	D	2005	€ 7.500,00	PROTEZIONE CIVILE
154	R/59b/18	ZA 987 VJ	Land Rover Defender 90	D	2005	€ 7.500,00	PROTEZIONE CIVILE
155	R/59b/19	ZA 988 VJ	Land Rover Defender 90	D	2005	€ 7.500,00	PROTEZIONE CIVILE
156	R/59b/20	ZA 989 VJ	Land Rover Defender 90	D	2005	€ 7.500,00	PROTEZIONE CIVILE
157	R/59b/21	ZA 991 VJ	Land Rover Defender 90	D	2005	€ 7.500,00	PROTEZIONE CIVILE
158	R/59b/22	ZA 992 VJ	Land Rover Defender 90	D	2005	€ 7.500,00	PROTEZIONE CIVILE
159	R/59b/23	ZA 993 VJ	Land Rover Defender 90	D	2005	€ 7.500,00	PROTEZIONE CIVILE
160	R/59b/24	ZA 994 VJ	Land Rover Defender 90	D	2005	€ 7.500,00	PROTEZIONE CIVILE
161	R/59b/25	ZA 995 VJ	Land Rover Defender 90	D	2005	€ 7.500,00	PROTEZIONE CIVILE
162	R/59b/26	ZA 996 VJ	Land Rover Defender 90	D	2005	€ 7.500,00	PROTEZIONE CIVILE
163	R/59b/27	ZA 997 VJ	Land Rover Defender 90	D	2005	€ 7.500,00	PROTEZIONE CIVILE
164	R/59b/28	ZA 998 VJ	Land Rover Defender 90	D	2005	€ 7.500,00	PROTEZIONE CIVILE
165	R/59b/29	ZA 999 VJ	Land Rover Defender 90	D	2005	€ 7.500,00	PROTEZIONE CIVILE
166	R/59b/30	ZA 990 VJ	Land Rover Defender 90	D	2005	€ 7.500,00	PROTEZIONE CIVILE
167	R/59b/32	ZA 213 TZ	Land Rover Defender 90	D	2007	€ 9.000,00	PROTEZIONE CIVILE
168	R/59b/33	ZA 214 TZ	Land Rover Defender 90	D	2007	€ 9.000,00	PROTEZIONE CIVILE

Regione Calabria  
DIPARTIMENTO n.2 "PRESIDENZA"  
SETTORE PROTEZIONE CIVILE  
CATANZARO  
Elenco automezzi ed attrezzature in dotazione

169	R/59b/34	ZA 215 TZ	Land Rover Defender 90	D	2007	€	9.000,00	PROTEZIONE CIVILE
170	R/59b/35	ZA 216 TZ	Land Rover Defender 90	D	2007	€	9.000,00	PROTEZIONE CIVILE
171	R/59b/36	ZA 217 TZ	Land Rover Defender 90	D	2007	€	9.000,00	PROTEZIONE CIVILE
172	R/59b/37	ZA 218 TZ	Land Rover Defender 90	D	2007	€	9.000,00	PROTEZIONE CIVILE
173	R/59b/38	ZA 219 TZ	Land Rover Defender 90	D	2007	€	9.000,00	PROTEZIONE CIVILE
174	R/59b/39	ZA 220 TZ	Land Rover Defender 90	D	2007	€	9.000,00	PROTEZIONE CIVILE
175	R/59b/40	ZA 221 TZ	Land Rover Defender 90	D	2007	€	9.000,00	PROTEZIONE CIVILE
176	R/59b/41	ZA 222 TZ	Land Rover Defender 90	D	2007	€	9.000,00	PROTEZIONE CIVILE
177	R/59b/42	ZA 223 TZ	Land Rover Defender 90	D	2007	€	9.000,00	PROTEZIONE CIVILE
178	R/59b/43	ZA 224 TZ	Land Rover Defender 90	D	2007	€	9.000,00	PROTEZIONE CIVILE
179	R/59b/44	ZA 225 TZ	Land Rover Defender 90	D	2007	€	9.000,00	PROTEZIONE CIVILE
180	R/59b/45	ZA 226 TZ	Land Rover Defender 90	D	2007	€	9.000,00	PROTEZIONE CIVILE
181	R/59b/46	ZA 227 TZ	Land Rover Defender 90	D	2007	€	9.000,00	PROTEZIONE CIVILE
182	R/59b/47	ZA 228 TZ	Land Rover Defender 90	D	2007	€	9.000,00	PROTEZIONE CIVILE
183	R/59b/48	ZA 229 TZ	Land Rover Defender 90	D	2007	€	9.000,00	PROTEZIONE CIVILE
184	R/59b/49	ZA 230 TZ	Land Rover Defender 90	D	2007	€	9.000,00	PROTEZIONE CIVILE
185	R/59b/50	ZA 231 TZ	Land Rover Defender 90	D	2007	€	9.000,00	PROTEZIONE CIVILE
186	R/59b/51	ZA 233 TZ	Land Rover Defender 90	D	2007	€	9.000,00	PROTEZIONE CIVILE
187	R/59b/52	ZA 234 TZ	Land Rover Defender 90	D	2007	€	9.000,00	VIGILI DEL FUOCO CZ
188	R/59b/53	ZA 235 TZ	Land Rover Defender 90	D	2007	€	9.000,00	VIGILI DEL FUOCO CZ
189	R/59b/54	ZA 236 TZ	Land Rover Defender 90	D	2007	€	9.000,00	PROTEZIONE CIVILE
190	R/59b/55	ZA 237 TZ	Land Rover Defender 90	D	2007	€	9.000,00	VIGILI DEL FUOCO CZ
191	R/59b/56	ZA 238 TZ	Land Rover Defender 90	D	2007	€	9.000,00	PROTEZIONE CIVILE
192	R/59b/57	ZA 239 TZ	Land Rover Defender 90	D	2007	€	9.000,00	PROTEZIONE CIVILE

Regione Calabria  
DIPARTIMENTO n.2 "PRESIDENZA"  
SETTORE PROTEZIONE CIVILE  
CATANZARO  
Elenco automezzi ed attrezzature in dotazione

193	R/59b/58	ZA 240 TZ	Land Rover Defender 90	D	2007	€	9.000,00	VIGILI DEL FUOCO CZ
194	R/59b/59	ZA 241 TZ	Land Rover Defender 90	D	2007	€	9.000,00	VIGILI DEL FUOCO CZ
195	R/59b/60	ZA 242 TZ	Land Rover Defender 90	D	2007	€	9.000,00	VIGILI DEL FUOCO CZ
196	R/59b/61	ZA 243 TZ	Land Rover Defender 90	D	2007	€	9.000,00	VIGILI DEL FUOCO CZ
197	R/59b/62	ZA 244 TZ	Land Rover Defender 90	D	2007	€	9.000,00	VIGILI DEL FUOCO CZ
198	R/59b/63	ZA 245 TZ	Land Rover Defender 90	D	2007	€	9.000,00	VIGILI DEL FUOCO CZ
199	R/59b/64	ZA 246 TZ	Land Rover Defender 90	D	2007	€	9.000,00	VIGILI DEL FUOCO CZ
200	R/59b/68	CZ 336225	IVECO 115	D	1984	€	2.800,00	PROTEZIONE CIVILE
201	R/59b/69	CZ 474699	FIAT 639	D	1976	€	400,00	PROTEZIONE CIVILE
202	R/59b/70	ZA 837 TY	Land Rover Defender 90	D	2004	€	6.500,00	Assoc. Volontariato di P.C.
203	R/59b/71	ZA 838 TY	Land Rover Defender 90	D	2004	€	6.500,00	Assoc. Volontariato di P.C.
204	R/59b/72	ZA 839 TY	Land Rover Defender 90	D	2004	€	6.500,00	Assoc. Volontariato di P.C.
205	R/59b/73	ZA 840 TY	Land Rover Defender 90	D	2004	€	6.500,00	Assoc. Volontariato di P.C.
206	R/59b/74	ZA 841 TY	Land Rover Defender 90	D	2004	€	6.500,00	Assoc. Volontariato di P.C.
207	R/59b/75	ZA 842 TY	Land Rover Defender 90	D	2004	€	6.500,00	Assoc. Volontariato di P.C.
208	R/59b/76	ZA 843 TY	Land Rover Defender 90	D	2004	€	6.500,00	Assoc. Volontariato di P.C.
209	R/59b/77	ZA 844 TY	Land Rover Defender 90	D	2004	€	6.500,00	Assoc. Volontariato di P.C.
210	R/59b/78	ZA 845 TY	Land Rover Defender 90	D	2004	€	6.500,00	Assoc. Volontariato di P.C.
211	R/59b/79	ZA 846 TY	Land Rover Defender 110 SW	D	2004	€	8.000,00	Assoc. Volontariato di P.C.
212	R/59b/80	ZA 847 TY	Land Rover Defender 110 SW	D	2004	€	8.000,00	Assoc. Volontariato di P.C.
213	R/59b/81	ZA 848 TY	Land Rover Defender 110 SW	D	2004	€	8.000,00	Assoc. Volontariato di P.C.
214	R/59b/82	ZA 849 TY	Land Rover Defender 110 SW	D	2004	€	8.000,00	Assoc. Volontariato di P.C.
215	R/59b/83	ZA 962 TY	Land Rover Defender Crew Cab	D	2004	€	7.500,00	Assoc. Volontariato di P.C.
216	R/59b/84	ZA 963 TY	Land Rover Defender Crew Cab	D	2004	€	7.500,00	Assoc. Volontariato di P.C.

Regione Calabria  
DIPARTIMENTO n.2 "PRESIDENZA"  
SETTORE PROTEZIONE CIVILE  
CATANZARO  
Elenco automezzi ed attrezzature in dotazione

217	R/59b/85	ZA 964 TY	Land Rover Defender Crew Cab	D	2004	€ 7.500,00	Assoc. Volontariato di P.C.
218	R/59b/86	ZA 965 TY	Land Rover Defender Crew Cab	D	2004	€ 7.500,00	Assoc. Volontariato di P.C.
219	R/59b/87	ZA 966 TY	Land Rover Defender Crew Cab	D	2004	€ 7.500,00	Assoc. Volontariato di P.C.
220	R/59b/88	ZA 967 TY	Land Rover Defender Crew Cab	D	2004	€ 7.500,00	Assoc. Volontariato di P.C.
221	R/59b/89	ZA 968 TY	Land Rover Defender Crew Cab	D	2004	€ 7.500,00	Assoc. Volontariato di P.C.
222	R/59b/90	ZA 969 TY	Land Rover Defender Crew Cab	D	2004	€ 7.500,00	Assoc. Volontariato di P.C.
223	R/59b/91	CK 909 HL	Fiat Panda 4X4	B	2003	€ 2.500,00	Assoc. Volontariato di P.C.
224	R/59b/92	CK 911 HL	Fiat Panda 4X4	B	2003	€ 2.500,00	Assoc. Volontariato di P.C.
225	R/59b/93	CK 912 HL	Fiat Panda 4X4	B	2003	€ 2.500,00	Assoc. Volontariato di P.C.
226	R/59b/94	CK 913 HL	Fiat Panda 4X4	B	2003	€ 2.500,00	Assoc. Volontariato di P.C.
227	R/59b/95	CK 914 HL	Fiat Panda 4X4	B	2003	€ 2.500,00	Assoc. Volontariato di P.C.
228	R/59b/96	CK 920 HL	Fiat Panda 4X4	B	2003	€ 2.500,00	Assoc. Volontariato di P.C.
229	R/59b/97	ZA 241 TG	Land Rover Defender Ambulanza 110 SW	D	2004	€ 8.000,00	Assoc. Volontariato di P.C.
230	R/59b/98	ZA 242 TG	Land Rover Defender Ambulanza 110 SW	D	2004	€ 8.000,00	Assoc. Volontariato di P.C.
231	R/59b/99	ZA 243 TG	Land Rover Defender Ambulanza 110 SW	D	2004	€ 8.000,00	Assoc. Volontariato di P.C.
232	R/59b/100	ZA 252 TG	Land Rover Defender Ambulanza 110 SW	D	2004	€ 8.000,00	Assoc. Volontariato di P.C.
233	R/59b/101	ZA 253 TG	Land Rover Defender Ambulanza 110 SW	D	2004	€ 8.000,00	Assoc. Volontariato di P.C.
234	R/59b/102	ZA 254 TG	Land Rover Defender Ambulanza 110 SW	D	2004	€ 8.000,00	Assoc. Volontariato di P.C.
235	R/59b/103	ZA 255 TG	Land Rover Defender Ambulanza 110 SW	D	2004	€ 8.000,00	Assoc. Volontariato di P.C.
236	R/59b/104	CB 032 XG	Mercedes Unimog	D	2004	€ 15.000,00	Assoc. Volontariato di P.C.
237	R/59b/105	CM 561 HG	Fiat Ducato	D	2004	€ 4.500,00	Assoc. Volontariato di P.C.
238	R/59b/106	CN 405 HV	Iveco 50 C 13	D	2004	€ 10.000,00	Assoc. Volontariato di P.C.
239	R/59b/107	CP 870 NJ	Mercedes Printer	D	2004	€ 17.000,00	Assoc. Volontariato di P.C.
240	R/59b/108	CP 871 NJ	Mercedes Printer	D	2004	€ 17.000,00	Assoc. Volontariato di P.C.



Regione Calabria  
DIPARTIMENTO n.2 "PRESIDENZA"  
SETTORE PROTEZIONE CIVILE  
CATANZARO  
Elenco automezzi ed attrezzature in dotazione

241	R/59b/109	CJ 958 YG	Fiat Scudo	D	2004	€ 4.500,00	Assoc. Volontariato di P.C.
242	R/59b/110	CY 544 BY	Iveco Stralis	D	2005	€ 60.000,00	Assoc. Volontariato di P.C.
243	R/59b/111	DB 316 NE	Fiat Ducato	D	2006	€ 6.000,00	Assoc. Volontariato di P.C.
244	R/59b/112	AB 89741	cucina da campo	D	2005	€ 1.500,00	Assoc. Volontariato di P.C.
245	R/59b/113	AC 80656	cucina da campo		2004	€ 1.500,00	Assoc. Volontariato di P.C.
246	R/59b/114	AC 80657	cucina da campo		2004	€ 1.500,00	Assoc. Volontariato di P.C.
247	R/59b/115	AC 80658	cucina da campo		2004	€ 1.500,00	Assoc. Volontariato di P.C.
248	R/59b/116	AC 80659	cucina da campo		2004	€ 1.500,00	Assoc. Volontariato di P.C.
249	R/59b/117	AC 80660	cucina da campo		2004	€ 1.500,00	Assoc. Volontariato di P.C.
250	R/59b/118	AC 80875	unità mobile logistica		2004	€ -	Assoc. Volontariato di P.C.
251	R/59b/119	AC 52679	Carrello portabarca		2004	€ -	Assoc. Volontariato di P.C.
252	R/59b/120	OT 771502	Gommone Prestige Ranger 720 con Motore Mercury 115	B	2003	€ -	Assoc. Volontariato di P.C.
253	R/59b/121	AC 52680	Carrello portabarca		2004	€ -	Assoc. Volontariato di P.C.
254	R/59b/122	1003579	Motore Honda 225			€ -	Assoc. Volontariato di P.C.
255	R/59b/123	1106430	Motore Honda 10			€ -	Assoc. Volontariato di P.C.
256	R/59b/124	AC 52681	Carrello portabarca		2004	€ -	Assoc. Volontariato di P.C.
257	R/59b/125	1003570	Motore Honda 225			€ -	Assoc. Volontariato di P.C.
258	R/59b/126	1106439	Motore Honda 10			€ -	Assoc. Volontariato di P.C.
259	R/59b/127	AC 52682	Carrello portabarca		2004	€ -	Assoc. Volontariato di P.C.
260	R/59b/128	OT 872077	Gommone Prestige Ranger 720 con Motore Mercury 115	B	2004	€ -	Assoc. Volontariato di P.C.
261	R/59b/129	AC 52683	Carrello portabarca		2004	€ -	Assoc. Volontariato di P.C.
262	R/59b/130	OT 802027	Gommone Prestige Ranger 720 con Motore Mercury 115	B	2004	€ -	Assoc. Volontariato di P.C.
263	R/59b/131	AC 52684	Carrello portabarca		2004	€ -	Assoc. Volontariato di P.C.
264	R/59b/132	OT 872025	Gommone Prestige Ranger 720 con Motore Mercury 115	B	2004	€ -	Assoc. Volontariato di P.C.

Regione Calabria  
DIPARTIMENTO n.2 "PRESIDENZA"  
SETTORE PROTEZIONE CIVILE  
CATANZARO  
Elenco automezzi ed attrezzature in dotazione

265	R/59b/133	AD 57586	Torre Faro		2006	€	800,00	Assoc. Volontariato di P.C.
266	R/59b/134	AD 57587	Torre Faro		2006	€	800,00	Assoc. Volontariato di P.C.
267	R/59b/135	AD 57588	Torre Faro		2006	€	800,00	Assoc. Volontariato di P.C.
268	R/59b/136	AD 57589	Torre Faro		2006	€	800,00	Assoc. Volontariato di P.C.
269	R/59b/137	AD 57590	Torre Faro		2006	€	800,00	Assoc. Volontariato di P.C.
270	R/59b/138	AD 57591	Torre Faro		2006	€	800,00	Assoc. Volontariato di P.C.
271	R/59b/139	AD 57592	Torre Faro		2006	€	800,00	Assoc. Volontariato di P.C.
272	R/59b/140	AD 57593	Torre Faro		2006	€	800,00	Assoc. Volontariato di P.C.
273	R/59b/141	AD 57594	Torre Faro		2006	€	800,00	Assoc. Volontariato di P.C.
274	R/59b/142	AD 57595	Torre Faro		2006	€	800,00	Assoc. Volontariato di P.C.
275	R/59b/143	AD 57596	Torre Faro		2006	€	800,00	Assoc. Volontariato di P.C.
276	R/59b/144	AD 57597	Torre Faro		2006	€	800,00	Assoc. Volontariato di P.C.
277	R/59b/145	AD 57598	Torre Faro		2006	€	800,00	Assoc. Volontariato di P.C.
278	R/59b/146	AD 57599	Torre Faro		2006	€	800,00	Assoc. Volontariato di P.C.
279	R/59b/147	AD 57600	Torre Faro		2006	€	800,00	Assoc. Volontariato di P.C.
280	R/59b/148	AE 00699			2007	€	2.800,00	Assoc. Volontariato di P.C.
281	R/59b/149	AE 00757	roulotte Adria		2007	€	1.600,00	Assoc. Volontariato di P.C.
282	R/59b/150		Carrello portabarca			€	450,00	Assoc. Volontariato di P.C.
283	R/59b/151	M 5808879	Moto d'acqua Bombardier Rotax 717	B	2004	€	3.800,00	Assoc. Volontariato di P.C.
284	R/59b/152		Carrello portabarca			€	450,00	Assoc. Volontariato di P.C.
285	R/59b/153	M 5765928	Moto d'acqua Bombardier Rotax 717	B	2004	€	3.800,00	Assoc. Volontariato di P.C.
286	R/59b/154		Carrello portabarca			€	450,00	Assoc. Volontariato di P.C.
287	R/59b/155	M 5848317	Moto d'acqua Bombardier Rotax 717	B	2004	€	3.800,00	Assoc. Volontariato di P.C.
288	R/59b/156		Carrello portabarca			€	450,00	Assoc. Volontariato di P.C.

Regione Calabria  
DIPARTIMENTO n.2 "PRESIDENZA"  
SETTORE PROTEZIONE CIVILE  
CATANZARO  
Elenco automezzi ed attrezzature in dotazione

289	R/59b/157	M 5809024	Moto d'acqua Bombardier Rotax 717	B	2004	€ 3.800,00	Assoc. Volontariato di P.C.
290	R/59b/158	ZB6 PGA4FA10019112	Rimorchio			€ 250,00	Assoc. Volontariato di P.C.
291	R/59b/159	ZB6 PGA4FA10019108	Rimorchio			€ 250,00	Assoc. Volontariato di P.C.
292	R/59b/160	ZB6 PGA4FA10019107	Rimorchio			€ 250,00	Assoc. Volontariato di P.C.
293	R/59b/161	ZB6 PGA4FA10019106	Rimorchio			€ 250,00	Assoc. Volontariato di P.C.
294	R/59b/162	ZB6 PGA4FA10019093	Rimorchio			€ 250,00	Assoc. Volontariato di P.C.
295	R/59b/163	1098	Gruppo elettrogeno tipo BS 80 SME - 3 CE da 6,4 kw			€ 500,00	Assoc. Volontariato di P.C.
296	R/59b/164	1101	Gruppo elettrogeno tipo BS 80 SME - 3 CE da 6,4 kw			€ 500,00	Assoc. Volontariato di P.C.
297	R/59b/165	1102	Gruppo elettrogeno tipo BS 80 SME - 3 CE da 6,4 kw			€ 500,00	Assoc. Volontariato di P.C.
298	R/59b/166	1099	Gruppo elettrogeno tipo BS 80 SME - 3 CE da 6,4 kw			€ 500,00	Assoc. Volontariato di P.C.
299	R/59b/167	1095	Gruppo elettrogeno tipo BS 80 SME - 3 CE da 6,4 kw			€ 500,00	Assoc. Volontariato di P.C.
300	R/59b/168	1096	Gruppo elettrogeno tipo BS 80 SME - 3 CE da 6,4 kw			€ 500,00	Assoc. Volontariato di P.C.
301	R/59b/169	1092	Gruppo elettrogeno tipo BS 80 SME - 3 CE da 6,4 kw			€ 500,00	Assoc. Volontariato di P.C.
302	R/59b/170	1094	Gruppo elettrogeno tipo BS 80 SME - 3 CE da 6,4 kw			€ 500,00	Assoc. Volontariato di P.C.
303	R/59b/171	1097	Gruppo elettrogeno tipo BS 80 SME - 3 CE da 6,4 kw			€ 500,00	Assoc. Volontariato di P.C.
304	R/59b/172	1093	Gruppo elettrogeno tipo BS 80 SME - 3 CE da 6,4 kw			€ 500,00	Assoc. Volontariato di P.C.
305	R/59b/173	1103	Gruppo elettrogeno tipo BS 120 SME - 3 CE da 9,6 kw			€ 600,00	Assoc. Volontariato di P.C.
306	R/59b/174	408903	Gruppo elettrogeno BAI TECNICA H300 IMI			€ 750,00	Assoc. Volontariato di P.C.
307	R/59b/175	ZEBLBC1964AA26848	Carrello trasporto			€ 250,00	Assoc. Volontariato di P.C.
308	R/59b/176	320604001370	Carrello sollevatore H78D			€ 2.500,00	Assoc. Volontariato di P.C.
309	R/59b/177	1142987	Carrello sollevatore DI 30 CZ			€ 2.500,00	Assoc. Volontariato di P.C.
310	R/59b/178	1155477	Carrello sollevatore D 140 C			€ 2.500,00	Assoc. Volontariato di P.C.
311	R/59b/179	EN 958 HX	ISUZU	D	2012	€ 60.000,00	PROTEZIONE CIVILE
312	R/59b/180	EN 959 HX	ISUZU	D	2012	€ 60.000,00	PROTEZIONE CIVILE

Regione Calabria  
DIPARTIMENTO n.2 "PRESIDENZA"  
SETTORE PROTEZIONE CIVILE  
CATANZARO  
Elenco automezzi ed attrezzature in dotazione

313	R/59b/181	EN 960 HX	ISUZU	D	2012	€ 60.000,00	PROTEZIONE CIVILE
314	R/59b/182	EN 961 HX	ISUZU	D	2012	€ 60.000,00	PROTEZIONE CIVILE
315	R/59b/183	EN 962 HX	ISUZU	D	2012	€ 60.000,00	PROTEZIONE CIVILE
316	R/59b/184	EN 963 HX	ISUZU	D	2012	€ 60.000,00	PROTEZIONE CIVILE
317	R/59b/185	EN 964 HX	ISUZU	D	2012	€ 60.000,00	PROTEZIONE CIVILE
318	R/59b/186	EN 965 HX	ISUZU	D	2012	€ 60.000,00	PROTEZIONE CIVILE
319	R/59b/187	EN 966 HX	ISUZU	D	2012	€ 60.000,00	PROTEZIONE CIVILE
320	R/59b/188	EN 967 HX	ISUZU	D	2012	€ 60.000,00	PROTEZIONE CIVILE
321	R/59b/189	EN 968 HX	ISUZU	D	2012	€ 60.000,00	PROTEZIONE CIVILE
322	R/59b/190	EN 969 HX	ISUZU	D	2012	€ 60.000,00	PROTEZIONE CIVILE
323	R/59b/191	EN 970 HX	ISUZU	D	2012	€ 60.000,00	PROTEZIONE CIVILE
324	R/59b/192	EN 971 HX	ISUZU	D	2012	€ 60.000,00	PROTEZIONE CIVILE
325	R/59b/193	EN 972 HX	ISUZU	D	2012	€ 60.000,00	PROTEZIONE CIVILE
326	R/59b/194	EN 973 HX	ISUZU	D	2012	€ 60.000,00	PROTEZIONE CIVILE
327	R/59b/195	EN 974 HX	ISUZU	D	2012	€ 60.000,00	PROTEZIONE CIVILE
328	R/59b/196	EN 975 HX	ISUZU	D	2012	€ 60.000,00	PROTEZIONE CIVILE
329	R/59b/197	EN 976 HX	ISUZU	D	2012	€ 60.000,00	PROTEZIONE CIVILE
330	R/59b/198	EN 977 HX	ISUZU	D	2012	€ 60.000,00	PROTEZIONE CIVILE
331	R/59b/199	DR 474 CK	IVECO 140 E 24 NW/28	D	2012	€ 110.000,00	PROTEZIONE CIVILE
332	R/59b/200	DR 475 CK	IVECO 140 E 24 NW/28	D	2012	€ 110.000,00	PROTEZIONE CIVILE
333	R/59b/201	DR 476 CK	IVECO 140 E 24 NW/28	D	2012	€ 110.000,00	PROTEZIONE CIVILE
334	R/59b/202	DR 477 CK	IVECO 140 E 24 NW/28	D	2012	€ 110.000,00	PROTEZIONE CIVILE
335	R/59b/203	DR 478 CK	IVECO 140 E 24 NW/28	D	2012	€ 110.000,00	PROTEZIONE CIVILE
336	R/59b/204	DR 479 CK	IVECO 140 E 24 NW/28	D	2012	€ 110.000,00	PROTEZIONE CIVILE

Regione Calabria  
DIPARTIMENTO n.2 "PRESIDENZA"  
SETTORE PROTEZIONE CIVILE  
CATANZARO  
Elenco automezzi ed attrezzature in dotazione

337	R/59b/205	DR 480 CK	IVECO 140 E 24 NW/28	D	2012	€ 110.000,00	PROTEZIONE CIVILE
338	R/59b/206	DR 481 CK	IVECO 140 E 24 NW/28	D	2012	€ 110.000,00	PROTEZIONE CIVILE
339	R/59b/207	DR 483 CK	IVECO 140 E 24 NW/28	D	2012	€ 110.000,00	PROTEZIONE CIVILE
340	R/59b/208	DR 484 CK	IVECO 140 E 24 NW/28	D	2012	€ 110.000,00	PROTEZIONE CIVILE
341	R/59b/209	DR 485 CK	IVECO 140 E 24 NW/28	D	2012	€ 110.000,00	PROTEZIONE CIVILE
342	R/59b/210	DR 486 CK	IVECO 140 E 24 NW/28	D	2012	€ 110.000,00	PROTEZIONE CIVILE
		ES 759 CH	Modulo AIB ISUZU	D	2013	€ 60.000,00	
		ES 760 CH	Modulo AIB ISUZU	D	2013	€ 60.000,00	
		ES 761 CH	Modulo AIB ISUZU	D	2013	€ 60.000,00	
		ES 762 CH	Modulo AIB ISUZU	D	2013	€ 60.000,00	
		ES 763 CH	Modulo AIB ISUZU	D	2013	€ 60.000,00	
		ES 764 CH	Modulo AIB ISUZU	D	2013	€ 60.000,00	
		ES 765 CH	Modulo AIB ISUZU	D	2013	€ 60.000,00	
		ES 766 CH	Modulo AIB ISUZU	D	2013	€ 60.000,00	
		ES 767 CH	Modulo AIB ISUZU	D	2013	€ 60.000,00	
		ES 768 CH	Modulo AIB ISUZU	D	2013	€ 60.000,00	
		ES 769 CH	Modulo AIB ISUZU	D	2013	€ 60.000,00	
		ES 770 CH	Modulo AIB ISUZU	D	2013	€ 60.000,00	
		ES 771 CH	Modulo AIB ISUZU	D	2013	€ 60.000,00	
		ES 772 CH	Modulo AIB ISUZU	D	2013	€ 60.000,00	
		ES 773 CH	Modulo AIB ISUZU	D	2013	€ 60.000,00	
		ES 774 CH	Modulo AIB ISUZU	D	2013	€ 60.000,00	
		ES 775 CH	Modulo AIB ISUZU	D	2013	€ 60.000,00	
		ES 776 CH	Modulo AIB ISUZU	D	2013	€ 60.000,00	

Regione Calabria  
DIPARTIMENTO n.2 "PRESIDENZA"  
SETTORE PROTEZIONE CIVILE  
CATANZARO  
Elenco automezzi ed attrezzature in dotazione

		ES 777 CH	Modulo AIB ISUZU	D	2013	€ 60.000,00	
		ES 778 CH	Modulo AIB ISUZU	D	2013	€ 60.000,00	
		ES 779 CH	Modulo AIB ISUZU	D	2013	€ 60.000,00	
		ES 780 CH	Modulo AIB ISUZU	D	2013	€ -	FURTO
						€ 5.469.720,00	
	SIGLA	TARGA	TIPO	B/D	ANNO	VALORE 2011	USO
1	R/59/1	BX 114 NW	FIAT IVECO 95E	D	2001	€ 50.000,00	PROTEZIONE CIVILE
2	R/59/2	BX 115 NW	FIAT IVECO 95E	D	2001	€ 50.000,00	PROTEZIONE CIVILE
3	R/59/3	BX 121 NW	FIAT IVECO 95E	D	2001	€ 50.000,00	PROTEZIONE CIVILE
4	R/59/4	BX 122 NW	FIAT IVECO 95E	D	2001	€ 50.000,00	PROTEZIONE CIVILE
5	R/59/5	BX 123 NW	FIAT IVECO 95E	D	2001	€ 50.000,00	PROTEZIONE CIVILE
6	R/59/6	BX 126 NW	FIAT IVECO 95E	D	2001	€ 50.000,00	PROTEZIONE CIVILE

Regione Calabria  
DIPARTIMENTO n.2 "PRESIDENZA"  
SETTORE PROTEZIONE CIVILE  
CATANZARO  
Elenco automezzi ed attrezzature in dotazione

7	R/59/7	BX 127 NW	FIAT IVECO 95E	D	2001	€ 50.000,00	PROTEZIONE CIVILE
8	R/59/8	BX 128 NW	FIAT IVECO 95E	D	2001	€ 50.000,00	PROTEZIONE CIVILE
9	R/59/9	BX 113 NW	FIAT IVECO FF	D	2001	€ 50.000,00	PROTEZIONE CIVILE
10	R/59/10	BX 116 NW	FIAT IVECO FF	D	2001	€ 50.000,00	PROTEZIONE CIVILE
11	R/59/11	BX 117 NW	FIAT IVECO FF	D	2001	€ 50.000,00	PROTEZIONE CIVILE
12	R/59/12	BX 118 NW	FIAT IVECO FF	D	2001	€ 50.000,00	PROTEZIONE CIVILE
13	R/59/13	BX 119 NW	FIAT IVECO FF	D	2001	€ 50.000,00	PROTEZIONE CIVILE
14	R/59/14	BX 120 NW	FIAT IVECO FF	D	2001	€ 50.000,00	PROTEZIONE CIVILE
15	R/59/15	BX 124 NW	FIAT IVECO FF	D	2001	€ 50.000,00	PROTEZIONE CIVILE
16	R/59/16	BX 125 NW	FIAT IVECO FF	D	2001	€ 50.000,00	PROTEZIONE CIVILE
17	R/59/17	BD 239 NN	Mercedes Benz U 100L 1	D	1999	€ 30.000,00	PROTEZIONE CIVILE
18	R/59/18	BD 240 NN	Mercedes Benz U 100L 1	D	1999	€ 30.000,00	PROTEZIONE CIVILE
19	R/59/19	BD 241 NN	Mercedes Benz U 100L 1	D	1999	€ 30.000,00	PROTEZIONE CIVILE
20	R/59/20	BD 969 NN	Mercedes Benz U 100L 1	D	1999	€ 30.000,00	PROTEZIONE CIVILE
21	R/59/21	BD 970 NN	Mercedes Benz U 100L 1	D	1999	€ 30.000,00	PROTEZIONE CIVILE





Regione Calabria  
DIPARTIMENTO n.2 "PRESIDENZA"  
SETTORE PROTEZIONE CIVILE  
CATANZARO  
Elenco automezzi di proprietà A.FO.R. ed in dotazione

	<b>SIGLA</b>	<b>TARGA</b>	<b>TIPO</b>	<b>B/D</b>	<b>ANNO</b>	<b>VALORE 2011</b>	<b>USO</b>	<b>PROPRIETA'</b>
1	R/59/1	BX 114 NW	FIAT IVECO 95E	D	2001	€ 50.000,00	PROTEZIONE CIVILE	A.FO.R
2	R/59/2	BX 115 NW	FIAT IVECO 95E	D	2001	€ 50.000,00	PROTEZIONE CIVILE	A.FO.R
3	R/59/3	BX 121 NW	FIAT IVECO 95E	D	2001	€ 50.000,00	PROTEZIONE CIVILE	A.FO.R
4	R/59/4	BX 122 NW	FIAT IVECO 95E	D	2001	€ 50.000,00	PROTEZIONE CIVILE	A.FO.R
5	R/59/5	BX 123 NW	FIAT IVECO 95E	D	2001	€ 50.000,00	PROTEZIONE CIVILE	A.FO.R
6	R/59/6	BX 126 NW	FIAT IVECO 95E	D	2001	€ 50.000,00	PROTEZIONE CIVILE	A.FO.R
7	R/59/7	BX 127 NW	FIAT IVECO 95E	D	2001	€ 50.000,00	PROTEZIONE CIVILE	A.FO.R
8	R/59/8	BX 128 NW	FIAT IVECO 95E	D	2001	€ 50.000,00	PROTEZIONE CIVILE	A.FO.R
9	R/59/9	BX 113 NW	FIAT IVECO FF	D	2001	€ 50.000,00	PROTEZIONE CIVILE	A.FO.R
10	R/59/10	BX 116 NW	FIAT IVECO FF	D	2001	€ 50.000,00	PROTEZIONE CIVILE	A.FO.R
11	R/59/11	BX 117 NW	FIAT IVECO FF	D	2001	€ 50.000,00	PROTEZIONE CIVILE	A.FO.R
12	R/59/12	BX 118 NW	FIAT IVECO FF	D	2001	€ 50.000,00	PROTEZIONE CIVILE	A.FO.R
13	R/59/13	BX 119 NW	FIAT IVECO FF	D	2001	€ 50.000,00	PROTEZIONE CIVILE	A.FO.R
14	R/59/14	BX 120 NW	FIAT IVECO FF	D	2001	€ 50.000,00	PROTEZIONE CIVILE	A.FO.R
15	R/59/15	BX 124 NW	FIAT IVECO FF	D	2001	€ 50.000,00	PROTEZIONE CIVILE	A.FO.R
16	R/59/16	BX 125 NW	FIAT IVECO FF	D	2001	€ 50.000,00	PROTEZIONE CIVILE	A.FO.R
17	R/59/17	BD 239 NN	Mercedes Benz U 100L 1	D	1999	€ 30.000,00	PROTEZIONE CIVILE	A.FO.R
18	R/59/18	BD 240 NN	Mercedes Benz U 100L 1	D	1999	€ 30.000,00	PROTEZIONE CIVILE	A.FO.R
19	R/59/19	BD 241 NN	Mercedes Benz U 100L 1	D	1999	€ 30.000,00	PROTEZIONE CIVILE	A.FO.R
20	R/59/20	BD 969 NN	Mercedes Benz U 100L 1	D	1999	€ 30.000,00	PROTEZIONE CIVILE	A.FO.R
21	R/59/21	BD 970 NN	Mercedes Benz U 100L 1	D	1999	€ 30.000,00	PROTEZIONE CIVILE	A.FO.R
22	R/59/22	BD 971 NN	Mercedes Benz U 100L 1	D	1999	€ 30.000,00	PROTEZIONE CIVILE	A.FO.R
						€ 980.000,00		

Dipartimento 7 - Settore 4 - Servizio Organizzazione e Gestione Autoparco

	<b>SIGLA</b>	<b>TARGA</b>	<b>TIPO</b>	<b>B/D</b>	<b>ANNO</b>			<b>UBICAZIONE</b>	<b>NOTE</b>	
1	B/26/40	RM571392	FIAT 615	D	1962			COSENZA	*	
2	A/8/23	CZ 456474	PANDA 750	B	1989			REGGIO CAL.	**	
3	R/58/48	CZ 302306	FIAT 75 PC	D	1983			P.C.Setting.	**	
4	B/26/49	CZ 451108	PANDA 4X4	B	1989			CATANZARO	**	
5	B/26/42	CZ 485575	FIAT 639	D	1967			CATANZARO	**	
6	B/26/13	RM 688036	FIAT 643	D	1962			Monaco	**	
7	O/54/39	CZ 451531	PANDA 4X4	B	1989			CATANZARO	**	
8	R/58/56	CZ 451536	PANDA 4X4	B	1989			REGGIO CAL.	**	
9	B/26/12	CZ 163639	OM 40	D	1976			CATANZARO	**	
10	Z/62/13	CZ 178563	FIAT 90 NC sez.RC	D	1976			CATANZARO	**	
11	P/55/09	CZ 333311	CAMPAGNOLA	D	1984			CATANZARO	**	
12	B/09/30	AM 052 DW	PANDA 4X4	B	1996			CATANZARO	**	

Dipartimento 7 - Settore 4 - Servizio Organizzazione e Gestione Autoparco

	<b>SIGLA</b>	<b>TARGA</b>	<b>TIPO</b>	<b>B/D</b>	<b>ANNO</b>			<b>UBICAZIONE</b>	<b>NOTE</b>	
13	B/28/13	AM 023 DW	PANDA 4X4	B	1996			CATANZARO	**	
14	P/55/20	CZ 473210	CAMPAGNOLA	D	1981			PROT. CIVILE	**	
15	N/53/2	CZ 237054	PEUGEOT 104	B	1980			PROT. CIVILE	**	
16	A/8/28	BG 745 WA	ALFA 166	B	1999		Incendiata	CATANZARO		
17	A/08/48	BC 931 RY	PUNTO 60 STAR	B	1999			RUBATA		18/07/2007
18		CZ 354741	CAMPAGNOLA	D	1985			CATANZARO	**	
19		CZ 354742	CAMPAGNOLA	D	1985			CATANZARO	**	
20		CZ354746	CAMPAGNOLA	D				CATANZARO	**	
21	B/19/27	AM 014 DW	PANDA 4X4	B	1996			CATANZARO	**	
22	34	AM 020 DW	PANDA 4X4	B	1996			CATANZARO	**	
23	B/28/12	AM 025 DW	PANDA 4X4	B	1996			Vibo Valentia	**	
24	19	CZ 153072	FIAT 110 NC	D	1974			Vibo Valentia	**	

Dipartimento 7 - Settore 4 - Servizio Organizzazione e Gestione Autoparco

	<b>SIGLA</b>	<b>TARGA</b>	<b>TIPO</b>	<b>B/D</b>	<b>ANNO</b>			<b>UBICAZIONE</b>	<b>NOTE</b>	
25	A/8/36	CZ 333228	PANDA 4X4	B	1984			CATANZARO	**	
26	B/28/21	RC 293722	DUCATO	D	1984			VV	**	
27	R/58/32	CZ 336527	DAILY PULMINO	D	1984			CATANZARO	**	
28	R/58/35	BG 365 WA	ALFA 166 TB V6	B	1999		Incidentata	PROTEZIONE CIVILE	**	Incidentata
30	A/8/21	BG 554 WA	ALFA 166 TB V6	B	1999			AUTOPARCO	**	
31	A/8/58	AM 037 DW	PANDA 4X4	B	1996			AUTOPARCO	**	
32	B/6/12	AM 047 DW	PANDA 4X4	B	1996			PROTEZIONE CIVILE	**	
33	25	AM 044 DW	PANDA 4X4	B	1996			PROTEZIONE CIVILE	**	
34	26	AM 045 DW	PANDA 4X4	B	1996			PROTEZIONE CIVILE	**	
35	27	AM 049 DW	PANDA 4X4	B	1996			PROTEZIONE CIVILE	**	
36	28	AM 050 DW	PANDA 4X4	B	1996			PROTEZIONE CIVILE	**	
37	31	AM 053 DW	PANDA 4X4	B	1996			PROTEZIONE CIVILE	**	

Dipartimento 7 - Settore 4 - Servizio Organizzazione e Gestione Autoparco

	<b>SIGLA</b>	<b>TARGA</b>	<b>TIPO</b>	<b>B/D</b>	<b>ANNO</b>			<b>UBICAZIONE</b>	<b>NOTE</b>	
38	B/19/27	CZ 337352	PANDA 4X4	B	1984			PROTEZIONE CIVILE	**	
39	31	AM 017 DW	PANDA 4X4	B	1996			PROTEZIONE CIVILE	**	
40	36	CZ 328553	PANDA 4X4	B	1984			PROTEZIONE CIVILE	**	
41	B/26/20	CZ 245555	FIAT 35F	D	1980			PROTEZIONE CIVILE	**	
42	B/26/50	AE 929 PA	PUNTO 75 SX	B	1995			PROTEZIONE CIVILE	**	
43	B/28/12	AM 022 DW	PANDA 4X4	B	1996			PROTEZIONE CIVILE	**	
44	14	AM 024 DW	PANDA 4X4	B	1996			PROTEZIONE CIVILE	**	
45	18	CZ 157720	FIAT OM 65	D	1975			PROTEZIONE CIVILE	**	
46	21	AM 026 DW	PANDA 4X4	B	1996			PROTEZIONE CIVILE	**	
47	22	AM 029 DW	PANDA 4X4	B	1996			PROTEZIONE CIVILE	**	
48	25	AM 032 DW	PANDA 4X4	B	1996			PROTEZIONE CIVILE	**	
49	29	AM 036 DW	PANDA 4X4	B	1996			PROTEZIONE CIVILE	**	

Dipartimento 7 - Settore 4 - Servizio Organizzazione e Gestione Autoparco

	<b>SIGLA</b>	<b>TARGA</b>	<b>TIPO</b>	<b>B/D</b>	<b>ANNO</b>		<b>UBICAZIONE</b>	<b>NOTE</b>	
50	32	AM 039 DW	PANDA 4X4	B	1996		PROTEZIONE CIVILE	**	
51	B/37/17	CZ 329436	RITMO	B	1985		PROTEZIONE CIVILE	**	
52	B/40/11	AM 040 DW	PANDA 4X4	B	1996		PROTEZIONE CIVILE	**	
53	B/40/12	AM 041 DW	PANDA 4X4	B	1996		PROTEZIONE CIVILE	**	
54	B/40/17	BC 906 RY	PANDA 4X4	B	1999		PROTEZIONE CIVILE	**	
55	R/59b/65	CZ 354745	CAMPAGNOLA	D	1985		PROTEZIONE CIVILE	**	
56	R/59b/66	CZ 354747	CAMPAGNOLA	D	1985		PROTEZIONE CIVILE	**	
57	R/59b/67	CZ 280491	FIAT 35	D	1982		PROTEZIONE CIVILE	**	
58	O/54/58	CZ 455090	PANDA 750	B	1989		PROTEZIONE CIVILE	**	
59	64	CZ 456475	PANDA 750	B	1989		PROTEZIONE CIVILE	**	
60	68	CZ 457416	PANDA 750	B	1989		PROTEZIONE CIVILE	**	
61	O/54/69	CZ 457417	PANDA 750	B	1989		PROTEZIONE CIVILE	**	

Dipartimento 7 - Settore 4 - Servizio Organizzazione e Gestione Autoparco

	<b>SIGLA</b>	<b>TARGA</b>	<b>TIPO</b>	<b>B/D</b>	<b>ANNO</b>			<b>UBICAZIONE</b>	<b>NOTE</b>	
62	O/54/74	CZ 451101	PANDA VAN	D	1989			PROTEZIONE CIVILE	**	
63	P/55/4	CJ 970 WT	OM TIGROTTO	D	1975			PROTEZIONE CIVILE	**	
64	5	CZ 280490	IVECO GRINTA	D	1982			PROTEZIONE CIVILE	**	
65	7	CZ 333309	CAMPAGNOLA	D	1984			PROTEZIONE CIVILE	**	
66	10	CZ 333312	CAMPAGNOLA	D	1984			PROTEZIONE CIVILE	**	
67	12	CZ 336226	IVECO 115	D	1984			PROTEZIONE CIVILE	**	
68	30	BC 898 RY	PANDA 4X4	B	1999			PROTEZIONE CIVILE	**	
69	31	BC 899 RY	PANDA 4X4	B	1999			PROTEZIONE CIVILE	**	
70	32	BC 900 RY	PANDA 4X4	B	1999			PROTEZIONE CIVILE	**	
71	33	BC 901 RY	PANDA 4X4	B	1999			PROTEZIONE CIVILE	**	
72	34	BC 902 RY	PANDA 4X4	B	1999			PROTEZIONE CIVILE	**	
73	35	BC 903 RY	PANDA 4X4	B	1999			PROTEZIONE CIVILE	**	

Dipartimento 7 - Settore 4 - Servizio Organizzazione e Gestione Autoparco

	<b>SIGLA</b>	<b>TARGA</b>	<b>TIPO</b>	<b>B/D</b>	<b>ANNO</b>			<b>UBICAZIONE</b>	<b>NOTE</b>	
74	36	BC 904 RY	PANDA 4X4	B	1999			PROTEZIONE CIVILE	**	
75	37	BC 905 RY	PANDA 4X4	B	1999			PROTEZIONE CIVILE	**	
76	39	BC 907 RY	PANDA 4X4	B	1999			PROTEZIONE CIVILE	**	
77	40	BC 908 RY	PANDA 4X4	B	1999			PROTEZIONE CIVILE	**	
78	41	BC 909RY	PANDA 4X4	B	1999			PROTEZIONE CIVILE	**	
79	49	BC 917 RY	PANDA 4X4	B	1999			PROTEZIONE CIVILE	**	
80	50	BC 918 RY	PANDA 4X4	B	1999			PROTEZIONE CIVILE	**	
81	52	BC 920 RY	PANDA 4X4	B	1999			PROTEZIONE CIVILE	**	
82	53	BC 921 RY	PANDA 4X4	B	1999			PROTEZIONE CIVILE	**	
83	54	BC 922 RY	PANDA 4X4	B	1999			PROTEZIONE CIVILE	**	
84	55	BC 923 RY	PANDA 4X4	B	1999			PROTEZIONE CIVILE	**	
85	56	BC 924 RY	PANDA 4X4	B	1999			PROTEZIONE CIVILE	**	



Dipartimento 7 - Settore 4 - Servizio Organizzazione e Gestione Autoparco

	<b>SIGLA</b>	<b>TARGA</b>	<b>TIPO</b>	<b>B/D</b>	<b>ANNO</b>			<b>UBICAZIONE</b>	<b>NOTE</b>	
86	57	BC 925 RY	PANDA 4X4	B	1999			PROTEZIONE CIVILE	**	
87	65	BC 933 RY	PANDA 4X4	B	1999			PROTEZIONE CIVILE	**	
88	66	BC 934 RY	PANDA 4X4	B	1999			PROTEZIONE CIVILE	**	
89	67	BC 935 RY	PANDA 4X4	B	1999			PROTEZIONE CIVILE	**	
90	69	BC 937 RY	PANDA 4X4	B	1999			PROTEZIONE CIVILE	**	
91	71	BC 939 RY	PANDA 4X4	B	1999			PROTEZIONE CIVILE	**	
92	72	BC 940 RY	PANDA 4X4	B	1999			PROTEZIONE CIVILE	**	
93	73	BC 941 RY	PANDA 4X4	B	1999			PROTEZIONE CIVILE	**	
94	74	BC 942 RY	PANDA 4X4	B	1999			PROTEZIONE CIVILE	**	
95	75	BC 943 RY	PANDA 4X4	B	1999			PROTEZIONE CIVILE	**	
96	76	BC 934GM	PANDA 4X4	B	1999			PROTEZIONE CIVILE	**	
97	Q/56/1	1291323	Dumper Merlo	D	1984			PROTEZIONE CIVILE	**	

Dipartimento 7 - Settore 4 - Servizio Organizzazione e Gestione Autoparco

	<b>SIGLA</b>	<b>TARGA</b>	<b>TIPO</b>	<b>B/D</b>	<b>ANNO</b>			<b>UBICAZIONE</b>	<b>NOTE</b>	
98	2	tel.146020	ELEVATORE	D	1984			PROTEZIONE CIVILE	**	
99	5	tel1142987	ELEVATORE	D	1984			PROTEZIONE CIVILE	**	
100	6	tel.146030	ELEVATORE	D	1984			PROTEZIONE CIVILE	**	
101	7	tel.146010	ELEVATORE	D	1984			PROTEZIONE CIVILE	**	
102	R/59b/31	ZA 212 TZ	Land Rover Defender 90	D	2007		Incendiata	PROTEZIONE CIVILE	**	
103	A/08/40	BC 893 RY	PANDA 4X4	B	1999			RUBATA		05/12/2011
104	70	BC 938 RY	PANDA 4X4	B	1999			AUTOPARCO	**	
105	29	AM 051 DW	PANDA 4X4	B	1996			PROTEZIONE CIVILE	**	
106	30	AM 016 DW	PANDA 4X4	B	1996			PROTEZIONE CIVILE	**	
107	32	AM 018 DW	PANDA 4X4	B	1996			PROTEZIONE CIVILE	**	
108	35	AM 021 DW	PANDA 4X4	B	1996			PROTEZIONE CIVILE	**	
109	B/21/6	AM 015 DW	PANDA 4X4	B	1996			PROTEZIONE CIVILE	**	

Dipartimento 7 - Settore 4 - Servizio Organizzazione e Gestione Autoparco

	<b>SIGLA</b>	<b>TARGA</b>	<b>TIPO</b>	<b>B/D</b>	<b>ANNO</b>		<b>UBICAZIONE</b>	<b>NOTE</b>	
110	23	AM 030 DW	PANDA 4X4	B	1996		PROTEZIONE CIVILE	**	
111	24	AM 031 DW	PANDA 4X4	B	1996		PROTEZIONE CIVILE	**	
112	26	AM 033 DW	PANDA 4X4	B	1996		PROTEZIONE CIVILE	**	
113	28	AM 035 DW	PANDA 4X4	B	1996		PROTEZIONE CIVILE	**	
114	B/34/6	AM 027 DW	PANDA 4X4	B	1996		PROTEZIONE CIVILE	**	
115	B/40/14	AM 043 DW	PANDA 4X4	B	1996		PROTEZIONE CIVILE	**	
116	B/40/13	AM 042 DW	PANDA 4X4	B	1996		PROTEZIONE CIVILE	**	
117	R/58/87	BC 915 RY	PANDA 4X4	B	1999		PROTEZIONE CIVILE	**	
118	Q/56/4	tel.145080	ELEVATORE	D	1984	EX SERVIZIO ACQUEDOTTI	AUTOFFICINA R.C. COMODATO D'USO		
119	N/53/5	CZ 237069	PEUGEOT 104	B	1980	Dispersa a seguito inondazione	COMUNITA' MONTANA BOVALINO		

<i>TARGA</i>	<i>MODELLO</i>	<i>B/D</i>	<i>ANNO</i>	<i>UBICAZIONE</i>	<i>DECRETO FUORI USO</i>	<i>DESTINAZIONE</i>	<i>DATA CESSIONE</i>
1 CZ 354738	CAMPAGNOLA	D	1985		Cancellazione al PRA	COMODATO D'USO PROVINCIA RC	

# REGIONE CALABRIA

## CONTO GENERALE DEL PATRIMONIO - ANNO 2014

**ATTIVITA' PATRIMONIALI - CREDITI - TITOLI DI CREDITO - PARTECIPAZIONI - ATTIVITA' DIVERSE**

SOCIETÀ PARTECIPATE ANNO 2014 - CONSISTENZA QUOTA PARTECIPAZIONE REGIONALE

SOCIETÀ	Consistenza al 01/01/2014 come da partecipazione iscritta nel conto del patrimonio al 31/12/2013	Variazione	Consistenza al 31/12/2014	NOTE
COMARC s.r.l. in liquidazione (cap. soc. € 1.379.344,00) partecipazione regionale 20,98%	289.421,44	-	289.421,44	L'Assemblea Straordinaria del 10/06/2010 ha deliberato la messa in liquidazione della società e la contestuale nomina di due Commissari liquidatori
COMALCA S.c.r.l. (cap. soc. € 5.131.400,00) partecipazione regionale 27,287%	1.400.200,00	-	1.400.200,00	La Dgr n. 89 del 31 marzo 2015 ha deliberato la dismissione della partecipazione regionale entro il 31/12/2015
SACAL S.p.A. (cap. soc. € 7.765.000,00) partecipazione regionale 10%	775.500,00	-	775.500,00	Presso il Tesoriere regionale è depositato il titolo nominativo n. 4 rappresentativo di n. 1500 azioni da € 517,00 ciascuna.
SOGAS S.p.A. (cap. soc. € 3.100.000,26) partecipazione regionale 13,02%	403.648,98	-	403.648,98	In data 23/07/2014 si è svolta l'Assemblea nel corso della quale i soci Provincia di Reggio Calabria (titolare di una partecipazione pari al 67,38% del capitale sociale) e la Regione Calabria (titolare di una partecipazione pari al 13,02% del capitale sociale) hanno approvato il bilancio d'esercizio al 31/12/2013 con una perdita complessiva pari ad euro 2.872.293,00 e la copertura pro quota della stessa da parte dei singoli soci. Considerato che alla data di approvazione della delibera assembleare in questione sul bilancio regionale non risultava appostato lo stanziamento necessario ad affrontare la correlata spesa, il Legislatore regionale, con la Legge regionale 18 febbraio 2015, n. 8 ha riconosciuto la legittimità del debito fuori bilancio derivante dalla copertura della perdita d'esercizio 2013 della Sogas Spa autorizzando, altresì, per l'esercizio finanziario 2015 la spesa di euro 373.972,455

<p><b>AEROPORTO S. ANNA</b> S.p.A. (cap. soc. € 120.000,00) partecipazione regionale 14,11%</p>				<p>L'Assemblea Straordinaria del 28/06/2011, per effetto delle perdite maturate al 31/12/2010 (€ 787.855,00) ha stabilito di azzerare il capitale sociale, di ricostituirlo fino ad € 787.855,00 e di assorbire la perdita residua attraverso la sua ulteriore riduzione ad € 120.000,00. A conclusione di tali operazioni il capitale sociale si è assestato ad € 120.000,00. La L.R. 20 dicembre 2011, n. 46 ha autorizzato la spesa di € 111.166,00 a titolo di concorso al ripianamento delle perdite relative all'anno 2010 accertate nel corso dell'Assemblea del 28 giugno 2011. La spesa è stata impegnata con Decreto n. 16421/2011 e successivamente liquidata con Decreto n. 333/2012. Successivamente, con L.R. 15 febbraio 2013, n. 5 è stata autorizzata, per l'esercizio finanziario 2013, la spesa di € 132.245,00 per la sottoscrizione, da parte della Regione, della quota di aumento di capitale sociale della società deliberato dall'Assemblea Straordinaria nella seduta del 14 settembre 2012. In data 17/03/2015 si è tenuta l'Assemblea straordinaria per l'adozione dei provvedimenti ex art. 2447 c.c. susseguenti all'approvazione, in data 19/01/2015, del bilancio d'esercizio al 31/12/2013 con Patrimonio Netto negativo di € 3.088.469. Tale Assemblea ha deliberato la riduzione a zero del capitale sociale di € 120.000,00 cos' riducendo le perdite risultanti dalla situazione patrimoniale al 14/12/2014 da € 5.611.802 a € 5.491.802 e, contestualmente, di aumentare il capitale sociale fino ad € 5.611.800 e, allorquando lo stesso sarà interamente sottoscritto, di ripianare le residue perdite di € 5.491.800 mediante proporzionale riduzione del capitale stesso che risulterà ridotto ad € 120.000,00, riportando a nuovo le residue perdite di € 2,00.</p>
<p><b>FINCALABRA S.p.A.</b> (capitale sociale € 23.748.275,38) partecipazione regionale 100%</p>	<p>23.748.275,38</p>		<p>23.748.275,38</p>	<p><u>Presso il Tesoriere regionale è depositato il titolo nominativo n. 01/2008 rappresentativo di n. 68.688 azioni da € 345,74125 ciascuna per un valore complessivo di € 23.748.275,38.</u></p>
<p><b>CERERE s.c.r.a.r.l. in</b> liquidazione (capitale sociale € 52.000,00) partecipazione regionale 30%</p>				



<b>LOCRIDE SVILUPPO S.C.P.A.</b> (cap. soc. € 258.200,00) partecipazione regionale 20%	51.640,00	-	51.640,00	La Dgr n. 89 del 31 marzo 2015 ha deliberato la dismissione della partecipazione regionale entro il 31/12/2015
<b>Consorzio Universitario di KR S.C.r.l.</b> (cap. soc. € 10.000,00) partecipazione regionale 60%	6.000,00	-	6.000,00	La Dgr n. 89 del 31 marzo 2015 ha deliberato la dismissione della partecipazione regionale entro il 31/12/2015
<b>COMAC s.r.l.</b> (cap. soc. € 2.748.634,45) partecipazione regionale 77,61%	3.460.481,33	1.327.266,13	2.133.215,20	L'Assemblea Straordinaria del 26/06/2014 ha deliberato l'avvio della liquidazione della società e la contestuale nomina del Commissario liquidatore ai sensi dell'art. 12 della L. r. n. 24/2013. La medesima Assemblea ha, altresì, deliberato la riduzione del capitale sociale da euro 4.485.808,57 ad euro 2.748.634,45 per la copertura delle perdite iscritte a bilancio pari ad euro 1.170.174,12
<b>TERME SIBARITE S.p.A.</b> (cap. soc. € 3.639.737,00) partecipazione regionale 100%	3.639.737,00	-	3.639.737,00	<u>Presso il Tesoriere regionale è depositato il titolo nominativo n. 29 rappresentativo di n. 180.185 azioni da € 20,20 ciascuna</u>
<b>SORICAL S.p.A. in liquidazione</b> (cap. soc. € 13.400.000,00) partecipazione regionale 53,50%	7.169.000,00	-	7.169.000,00	<u>L'Assemblea straordinaria del 9 luglio 2012 ha deliberato la messa in liquidazione della società con la conseguente nomina di due Commissari liquidatori.</u> <u>Presso il Tesoriere regionale risultano depositati certificati azionari per complessivi € 7.169.000,00.</u>



<p>STRETTO DI MESSINA S.p.A. in Liquidazione (cap. soc. € 383.179.794,00) partecipazione regionale 2,576%</p>	9.871.678,56	-	9.871.678,56	<p>Con DPCM del 15 aprile 2013 la società è stata posta in liquidazione con contestuale nomina di un commissario liquidatore. Il titolo nominativo n. 4 rappresentativo di n. 1.913.116 azioni da € 5,16 ciascuna per un valore complessivo di € 9.871.678,56 risulta depositato presso il Tesoriere regionale.</p>
<p>BANCA POPOLARE ETICA (cap. soc. € 46.601.993,00) partecipazione regionale 0,2110%</p>	105.000,00	-	105.000,00	<p>La Dgr n. 89 del 31 marzo 2015 ha deliberato la dismissione della partecipazione regionale entro il 31/12/2015</p>
<p>SIAL SERVIZI S.p.A. (cap. soc. € 500.000,00) partecipazione regionale 100%</p>	500.000,00	-	500.000,00	<p>Con Deliberazione n. 297 del 5 agosto 2013 la Giunta regionale ha dato esecuzione a quanto disposto dall'art. 14 della L.R. 16/05/2013, n. 24 che ha autorizzato la Giunta regionale a porre in liquidazione la società utilizzando i poteri del socio. Con la medesima deliberazione, inoltre, la Giunta regionale ha espresso indirizzo ai fini della nomina del commissario liquidatore. Successivamente, l'Assemblea Straordinaria del 12/09/2013 ha recepito gli indirizzi espressi dalla Giunta regionale con la suddetta deliberazione n. 297/2013 deliberando l'avvio della liquidazione della società e la contestuale nomina del commissario liquidatore. Presso il Tesoriere regionale è depositato il titolo nominativo n. 1 rappresentativo di n. 510 azioni da € 500,00 ciascuna per un valore complessivo di € 255.000,00 ed il titolo nominativo n. 3 rappresentativo di n. 490 azioni ordinarie da € 500,00 ciascuna per un valore complessivo di € 245.000,00.</p>
<p>LAMETIA SVILUPPO S.C.R.L. in Liquidazione (cap. soc. € 57.500,00) partecipazione regionale 1,74%</p>	1.000,00	1.000,00	-	<p>L'Assemblea Straordinaria del 18 dicembre 2013 ha deliberato l'avvio della liquidazione della società e la contestuale nomina del Commissario liquidatore. La liquidazione si è conclusa in data 31 marzo 2014 con l'approvazione, nel corso dell'Assemblea del 30/05/2014, del bilancio finale di liquidazione al 31/03/2014 e del conseguente piano di riparto.</p>
<p>SOMESA S.r.l. in Liquidazione (cap. soc. € 258.000,00) partecipazione regionale 50%</p>	129.000,00	-	129.000,00	<p>L'Assemblea dell'11/09/2012 ha deliberato la trasformazione della forma giuridica della società da società per azioni a società a responsabilità limitata.</p>

<p>SVILUPPO ITALIA CALABRIA S.C.P.A. in Liquidazione (cap. soc. € 1.458.165,00) partecipazione regionale 18,2055%</p>				<p>Il 30 novembre 2011, Sviluppo Italia Calabria Scpa in liquidazione ha ceduto, a far data dal 1° dicembre 2011, a Settingiano Sviluppo Srl un ramo d'azienda comprendente i rapporti attivi e passivi funzionali alle forniture dei servizi per l'attuazione del Titolo II del Decreto Legislativo n. 185/2000 e per l'erogazione della relativa ATG ed il complesso dei beni (arredi, impianti, macchinari, attrezzature a auto) e del personale in servizio all'atto della cessione. In conseguenza di ciò, l'Assemblea del 23 dicembre 2011, ha nominato Liquidatore Unico della società il dott. Cono Federico e, nella successiva riunione del 30 gennaio 2012, ha deliberato di trasferire la sede legale della società in Roma, via Calabria n. 46.</p> <p>Con deliberazione n. 574 del 17/12/2012 la Giunta regionale ha deliberato la dismissione della partecipazione detenuta nella società a favore dell'Agenzia nazionale per l'attrazione degli investimenti e lo sviluppo d'impresa S.p.A., socio di maggioranza di Sviluppo Italia Calabria S.C.p.A. in liquidazione.</p> <p>La medesima disposizione circa la dismissione della partecipazione è stata confermata dalla DGR. n. 89 del 31 marzo 2015</p>
<p>CONSORZIO CIES in fallimento (cap. soc. € 831.951,00) partecipazione regionale 1,46%</p>				<p>La Regione ha aderito con L.R. n. 7/1995 in qualità di socio promotore e in capo ad essa non vi sono né titoli azionari né altri versamenti effettuati assimilabili a quote di partecipazione di capitale. L'attuale partecipazione deriva dal trasferimento della stessa da parte dell'ARSSA, con deliberazioni del Commissario Liquidatore n. 10/2007, in esecuzione del piano di dismissione di cui all'art. 32 della L.R. n. 13/2005 e all'art. 25 della L.R. n. 1/2006. Si evidenzia che in data 12/10/2011 il consorzio risulta iscritto a procedura fallimentare con conseguente nomina di un curatore.</p>



<p><b>CENTRO TIPOLOGICO NAZIONALE S.c.p.a. in Liquidazione</b> (cap. soc. € 120.000,00) partecipazione regionale 25%</p>	<p>30.000,00</p>	<p>30.000,00</p>		<p>Nel corso del 2012 la società è stata posta in liquidazione per effetto di quanto disposto dall'art. 7 del Decreto legge n. 95/2012, convertito nella legge n. 135/2012, con il quale è stato annullato l'Accordo di Programma sottoscritto il 15 luglio 2004 tra il Ministero delle Infrastrutture e dei Trasporti, il Comune e la Provincia di Catanzaro e la Regione Calabria per il trasferimento del Laboratorio Tipologico Nazionale nell'ambito del Centro per lo sviluppo del settore delle costruzioni di Catanzaro. La liquidazione si è conclusa in data 23 maggio 2014 con l'approvazione nel corso dell'Assemblea del 16/06/2014 del bilancio finale di liquidazione al 23/05/2014 e del conseguente piano di riparto.</p>
<p><b>PROGETTO MAGNA GRAECIA S.r.l.</b> (cap. soc. € 120.000,00) partecipazione regionale 51%</p>				<p>La società è stata costituita in data 20 gennaio 2012, per iniziativa della Regione Calabria, ai sensi dell'art. 11 della legge regionale n. 34/2010. Oltre alla Regione, partecipano al capitale sociale, ciascuno con una quota pari al 7%, i Comuni di: Cotronei, Crotona, Cutro, Gioia Tauro, Santa Maria del Cedro, Spezzano Albanese, Vibo Valentia. L'Assemblea ordinaria del 09/11/2013 ha proceduto all'approvazione del bilancio al 31/12/2012 che ha evidenziato una perdita pari ad € 143.775,00 che ha assorbito l'intero capitale sociale determinando un patrimonio netto negativo di € 23.775,00. A seguito di tale decisione assembleare, in data 28/11/2013, ai sensi dell'art. 2482 c.c., gli amministratori della società hanno predisposto una situazione patrimoniale infrannuale dalla quale emerge un'ulteriore perdita d'esercizio pari ad € 260.811,00 con conseguente determinazione del patrimonio netto ad un valore negativo di € 284.586,00. Di fronte a tale situazione, la Regione Calabria dovrà determinarsi in sede assembleare per la copertura delle perdite con contestuale ricostituzione del capitale sociale ovvero per l'avvio della procedura di liquidazione. Alla data di redazione del presente documento non risulta ancora convocata l'Assemblea per l'approvazione del bilancio al 31/12/2013. La Dgr n. 89 del 31 marzo 2015 ha deliberato la dismissione della partecipazione regionale entro il 31/12/2015.</p>

FERROVIE DELLA CALABRIA S.R.L. (cap. soc. € 23.751.213,00) partecipazione regionale 100%	3.751.213,00	20.000.000,00	23.751.213,00
TOTALE	55.331.795,69	18.641.733,87	73.973.529,56
Quota riserva "Ferrovia delle Calabria" per aumento gratuito - Quota costituita annualità 2014 -		20.000.000,00	20.000.000,00
VALORE TOTALE DELLE PARTECIPAZIONI al netto della quota di riserva costituita per Ferrovie della Calabria	55.331.795,69	- 1.358.266,13	53.973.529,56

Per come richiesto dal Collegio dei revisori è stato indicato il valore nominale della partecipazione societaria ricevuta a titolo gratuito. Contestualmente, tuttavia, per come anche indicato dall'Organo di controllo interno, è stata creata un riserva pari al valore che la partecipazione aveva all'epoca del trasferimento. Ciò allo scopo di dare evidenza al valore della partecipazione di cui trattasi ma di rispettare criteri di prudenzialità nell'esposizione dell'attivo patrimoniale.

# REGIONE CALABRIA

## CONTO GENERALE DEL PATRIMONIO - ANNO 2014

**PASSIVITA' PATRIMONIALI - DEBITI - MUTUI - PRESTITI**

Regione Calabria Conto patrimoniale - Esercizio finanziario 2014 Consistenza mutui DIPARTIMENTO BILANCIO, FINANZE, PATRIMONIO E SOCIETA' PARTECIPATE Settore RAGIONERIA GENERALE Servizio Contabilità - Rendicontazione e parificazione

Codice	Cons. al 01/01/2014	Var. in aum.	Var. in dimin.	Cons. al 31/12/2014	Interessi	Capitolo	Saggio	Istituto	Scadenza	Descrizione
ENTE		Regione Calabria								
TIPO		Fisso								
AREA DI INTERVENTO		Uso e Salvaguardia del Territorio								
11141	82.244,50	0,00	5.551,05	76.693,45	3.008,35	32030138	3.720	CDP	31/12/2025	Comune di Belcastro
11142	174.990,60	0,00	11.783,40	163.207,20	6.469,92	32030138	3.760	CDP	31/12/2005	Comune di Carpanzano Lavori di restauro chiesa S.
11143	57.681,90	0,00	3.964,05	53.717,85	1.933,45	32030138	3.410	CDP	31/12/2025	Comune di Cassano Allo Ionio lavori parrocchia S.
11144	58.127,31	0,00	3.939,32	54.187,99	2.086,02	32030138	3.650	CDP	31/12/2025	Comune di Cassano Allo Ionio parrocchia SS. Cuori in
11145	71.804,33	0,00	4.866,21	66.938,12	2.576,85	32030138	3.650	CDP	31/12/2025	Comune Crosia Chiesa di San Giovanni Battista
11146	340.181,12	0,00	23.269,77	316.911,35	11.671,05	32030138	3.490	CDP	31/12/2025	Consorzio Universitario di Crotone sede Universitaria
11147	57.681,90	0,00	3.964,05	53.717,85	1.933,45	32030138	3.410	CDP	31/12/2025	Comune Cutro Lavori di Manutenzione Chiesa SS.
11148	57.681,90	0,00	3.964,05	53.717,85	1.933,45	32030138	3.410	CDP	31/12/2025	Comune Mesoraca Parrocchia SS. Purificazione
11149	68.537,09	0,00	4.625,88	63.911,21	2.506,96	32030138	3.720	CDP	31/12/2025	Comune Montalto Uffuo lavori di restauro convento
11150	548.990,19	0,00	36.967,52	512.022,67	20.297,78	32030138	3.760	CDP	31/12/2025	Comune Placania Fondazione Madonna dello
11151	68.580,41	0,00	4.623,41	63.957,00	2.522,09	32030138	3.740	CDP	31/12/2025	Comune Vibo Valentia - Duono S. Leoluca
11152	91.612,40	0,00	6.295,84	85.316,56	3.070,76	32030138	3.410	CDP	31/12/2025	Comune Polistena Parrocchia di
11153	232.287,39	0,00	15.769,73	216.517,66	8.267,37	32030138	3.620	CDP	31/12/2025	Comune Roccabernarda riqualificazione urbana
11154	71.735,79	0,00	4.870,06	66.865,73	2.553,16	32030138	3.620	CDP	31/12/2025	Comune Rosanno lavori di ristrutturazione seminario
11155	44.450,30	0,00	3.012,42	41.437,88	1.595,20	32030138	3.650	CDP	31/12/2025	Comune Rogliano Chiesa Annunziata Santa Maria
11156	51.451,58	0,00	3.466,64	47.984,94	1.897,22	32030138	3.750	CDP	31/12/2025	Comune S. Basile per lavori di consolidamento
11157	101.791,55	0,00	6.995,37	94.796,18	3.411,97	32030138	3.410	CDP	31/12/2025	Comune Saracena Chiesa di S. Leone
11158	51.402,78	0,00	3.469,41	47.933,37	1.880,21	32030138	3.720	CDP	31/12/2025	Comune Torano Castello lavori di completamento
11159	54.899,01	0,00	3.696,75	51.202,26	2.029,77	32030138	3.760	CDP	31/12/2025	Comune Verzino lavori di consolidamento Chiesa
11160	116.254,65	0,00	7.878,62	108.376,03	4.172,06	32030138	3.650	CDP	31/12/2025	Comune Soverato Chiesa di S. Antoni da Padova
11161	58.164,26	0,00	3.937,23	54.227,03	2.098,83	32030138	3.670	CDP	31/12/2025	Comune Taverna Chiesa San Martino
11162	887.874,70	0,00	60.311,89	827.562,81	31.512,83	32030138	3.610	CDP	31/12/2025	Comune Villa San Giovanni ristrutturazione Lido
		<b>3.348.425,66</b>	<b>0,00</b>	<b>227.222,67</b>	<b>3.121.202,99</b>	<b>119.428,75 Totale area di intervento Uso e Salvaguardia del Territorio - REGIONE - FISSO</b>				

Regione Calabria Conto patrimoniale - Esercizio finanziario 2014 Consistenza mutui DIPARTIMENTO BILANCIO, FINANZE, PATRIMONIO E SOCIETA' PARTECIPATE Settore RAGIONERIA  
GENERALE Servizio Contabilità - Rendicontazione e parificazione

Codice	Cons. al 01/01/2014	Var. in aum.	Var. in dimin.	Cons. al 31/12/2014	Interessi	Capitolo	Saggio	Istituto	Scadenza	Descrizione
11311	109.376.279,94	0,00	2.973.521,08	106.402.758,86	4.954.042,30	61010319	4.560	CDP	31/12/2035	REGIONE-DISAVANZANITA'ANNO2000
11312	77.087.290,15	0,00	2.095.707,42	74.991.582,73	3.491.558,66	61010320	4.560	CDP	31/12/2035	REGIONE-DISAVANZOSANITA'ANNO2000
	<b>186.463.570,09</b>	<b>0,00</b>	<b>5.069.228,50</b>	<b>181.394.341,59</b>	<b>8.445.600,96</b>	<b>Totale area di intervento Servizi alla persona - REGIONE - FISSO</b>				

AREA DI INTERVENTO

Uso e Salvaguardia del Territorio

11423	31.836,75	0,00	1.879,97	29.956,78	1.332,03	32030138	4.246	CDP	31/12/2026	ComunedìCosenza:RistrutturazioneChiesaS.Maria
11424	1.487.575,50	0,00	86.860,06	1.400.715,44	64.801,52	32030138	4.420	CDP	31/12/2026	ComunedìMileto:Completamentocasadi
11425	12.498,77	0,00	750,60	11.748,17	490,56	32030138	3.984	CDP	31/12/2026	ComunedìAnoia:RistrutturazioneChiesa
11426	124.987,78	0,00	7.506,04	117.481,74	4.905,48	32030138	3.984	CDP	31/12/2026	ComunedìRossano:RistrutturazioneChiesa
11427	19.851,00	0,00	1.192,14	18.658,86	779,10	32030138	3.984	CDP	31/12/2026	ComunedìS.GiovanniinFiore:RecuperoChiesa
11428	62.493,90	0,00	3.753,01	58.740,89	2.452,75	32030138	3.984	CDP	31/12/2026	ComunedìBorgia:RistrutturazioneChiesa
11429	62.493,90	0,00	3.753,01	58.740,89	2.452,75	32030138	3.984	CDP	31/12/2026	ComunedìGimigliano:MessainsicurezzaChiesa
11430	158.072,78	0,00	9.492,92	148.579,86	6.204,00	32030138	3.984	CDP	31/12/2026	ComunedìMoranoCalabro:Centrosocialepressoil
11431	31.614,54	0,00	1.898,58	29.715,96	1.240,80	32030138	3.984	CDP	31/12/2026	ComunedìMelicuccà:RistrutturazioneChiesadi
11432	124.987,78	0,00	7.506,04	117.481,74	4.905,48	32030138	3.984	CDP	31/12/2026	ComunedìDomanico:Recuperorestauro
11433	99.255,02	0,00	5.960,68	93.294,34	3.895,52	32030138	3.984	CDP	31/12/2026	ComunedìCassanoallolonio:Riqualificazione
11434	62.493,90	0,00	3.753,01	58.740,89	2.452,75	32030138	3.984	CDP	31/12/2026	ComunedìCoriglianoCalabro:Ristrutturazioneed
11435	36.761,11	0,00	2.207,65	34.553,46	1.442,79	32030138	3.984	CDP	31/12/2026	ComunedìPedace:ManutenzioneChiesaSSApostoli
11436	95.578,89	0,00	5.739,91	89.838,98	3.751,25	32030138	3.984	CDP	31/12/2026	ComunedìCoriglianoCalabro:Ristrutturazioneed
11437	283.060,56	0,00	16.998,96	266.061,60	11.109,48	32030138	3.984	CDP	31/12/2026	ComunedìRossano:Ristrutturazioneedampliamento
11438	51.465,55	0,00	3.090,72	48.374,83	2.019,90	32030138	3.984	CDP	31/12/2026	ComunedìAmaroni:RistrutturazioneChiesa
11439	31.614,54	0,00	1.898,58	29.715,96	1.240,80	32030138	3.984	CDP	31/12/2026	ComunedìCassanoallolonio:Costruzioneediuna
11440	31.614,54	0,00	1.898,58	29.715,96	1.240,80	32030138	3.984	CDP	31/12/2026	ComunedìPalizzi:Recuperorestaurodelcampanile
11441	36.761,11	0,00	2.207,65	34.553,46	1.442,79	32030138	3.984	CDP	31/12/2026	ComunedìRovito:Manutenzionestraordinariachiesa
11442	31.614,54	0,00	1.898,58	29.715,96	1.240,80	32030138	3.984	CDP	31/12/2026	ComunedìS.IliaridelloJonio:Completamento
11443	19.115,74	0,00	1.147,98	17.967,76	750,26	32030138	3.984	CDP	31/12/2026	ComunedìSquillace:Ristrutturazioneambienti
11444	31.614,54	0,00	1.898,58	29.715,96	1.240,80	32030138	3.984	CDP	31/12/2026	ComunedìTaverna:CompletamentolavoriChiesaS.
11445	31.614,54	0,00	1.898,58	29.715,96	1.240,80	32030138	3.984	CDP	31/12/2026	ComunedìTaverna:Completamentolavoridi
11446	63.205,41	0,00	3.692,97	59.512,44	2.747,09	32030138	4.410	CDP	31/12/2026	ComunedìSquillace:Risanamentorestaurodella
11447	19.333,42	0,00	1.129,62	18.203,80	840,28	32030138	4.410	CDP	31/12/2026	ComunedìSquillace:Ristrutturazioneerevisione
11448	126.251,83	0,00	7.399,58	118.852,25	5.427,28	32030138	4.362	CDP	31/12/2026	ComunedìLameziaTerme:Realizzazioneidun

Regione Calabria Conto patrimoniale - Esercizio finanziario 2014 Consistenza mutui DIPARTIMENTO BILANCIO, FINANZE, PATRIMONIO E SOCIETA' PARTECIPATE Settore RAGIONERIA  
GENERALE Servizio Contabilità - Rendicontazione e parificazione

Codice	Cons. al 01/01/2014	Var. in aum.	Var. in dimin.	Cons. al 31/12/2014	Interessi	Capitolo	Saggio	Istituto	Scadenza	Descrizione
11449	126.251,83	0,00	7.399,58	118.852,25	5.427,28	32030138	4.362	CDP	31/12/2026	ComunedìGirifalco:RistrutturazioneChiesa
11450	63.125,94	0,00	3.699,79	59.426,15	2.713,63	32030138	4.362	CDP	31/12/2026	ComunedìCosenza:CompletamentoChiesa
11451	63.125,94	0,00	3.699,79	59.426,15	2.713,63	32030138	4.362	CDP	31/12/2026	ComunedìCosenza:RistrutturazioneParrocchia
11452	48.272,76	0,00	2.829,26	45.443,50	2.075,12	32030138	4.362	CDP	31/12/2026	ComunedìS.CaterinadelloJonio:Adeguamentoe
11453	51.986,07	0,00	3.046,89	48.939,18	2.234,75	32030138	4.362	CDP	31/12/2026	ComunedìTropea:RestaurocappelladelSS.
11454	241.363,79	0,00	14.146,25	227.217,54	10.375,69	32030138	4.362	CDP	31/12/2026	ComunedìFalerna:Completamentooperedidifesa
11455	315.629,62	0,00	18.498,94	297.130,68	13.568,20	32030138	4.362	CDP	31/12/2026	ComunedìLameziaTerme:Costruzionediucentro
11456	96.545,52	0,00	5.658,50	90.887,02	4.150,28	32030138	4.362	CDP	31/12/2026	ComunedìAcquaformosa:Recuperoemessain
11457	44.559,46	0,00	2.611,61	41.947,85	1.915,51	32030138	4.362	CDP	31/12/2026	ComunedìReggioCalabria:Ristrutturazione
11458	155.958,15	0,00	9.140,65	146.817,50	6.704,29	32030138	4.362	CDP	31/12/2026	ComunedìPolistena:Completamentodelcampanile
11459	185.898,28	0,00	10.861,69	175.036,59	8.079,67	32030138	4.410	CDP	31/12/2026	ComunedìCastrolibero:Sistemazionep.zzaGiovanni
11460	96.667,11	0,00	5.648,07	91.019,04	4.201,43	32030138	4.410	CDP	31/12/2026	ComunedìCastrolibero:Completamentoviabilità
11461	62.933,10	0,00	3.716,21	59.216,89	2.633,11	32030138	4.246	CDP	31/12/2026	ComunedìLameziaTerme:AmmodernamentoViadel
11462	125.866,16	0,00	7.432,41	118.433,75	5.266,21	32030138	4.246	CDP	31/12/2026	ComunedìLameziaTerme:Adeguamentopalazzetto
11463	266.540,19	0,00	15.739,22	250.800,97	11.151,98	32030138	4.246	CDP	31/12/2026	ComunedìLameziaTerme:Ristrutturazioneex
11464	96.250,60	0,00	5.683,61	90.566,99	4.027,11	32030138	4.246	CDP	31/12/2026	ComunedìLameziaTerme:Costruzionepubblica
11465	62.933,10	0,00	3.716,21	59.216,89	2.633,11	32030138	4.246	CDP	31/12/2026	ComunedìLameziaTerme:RifacimentostradeC.da
11466	118.462,30	0,00	6.995,21	111.467,09	4.956,43	32030138	4.246	CDP	31/12/2026	ComunedìLameziaTerme:Viabilitàcomunalee
11467	81.442,84	0,00	4.809,21	76.633,63	3.407,55	32030138	4.246	CDP	31/12/2026	ComunedìLameziaTerme:Consolidamentoe
11468	310.963,53	0,00	18.362,43	292.601,10	13.010,63	32030138	4.246	CDP	31/12/2026	ComunedìLameziaTerme:Consolidamentomuro
11469	15.548,15	0,00	918,12	14.630,03	650,54	32030138	4.246	CDP	31/12/2026	ComunedìLameziaTerme:Completamentoe
11470	37.019,47	0,00	2.186,00	34.833,47	1.548,88	32030138	4.246	CDP	31/12/2026	ComunedìLameziaTerme:ManutenzioneChiesa
11471	1.103.180,14	0,00	65.142,89	1.038.037,25	46.156,81	32030138	4.246	CDP	31/12/2026	ComunedìLameziaTerme:Realizzazionetratto
11472	222.116,79	0,00	13.116,02	209.000,77	9.293,32	32030138	4.246	CDP	31/12/2026	ComunedìLameziaTerme:Completamentocasa
11473	19.250,12	0,00	1.136,72	18.113,40	805,42	32030138	4.246	CDP	31/12/2026	ComunedìLameziaTerme:Manutenzione
11474	19.250,12	0,00	1.136,72	18.113,40	805,42	32030138	4.246	CDP	31/12/2026	ComunedìLameziaTerme:RistrutturazioneChiesa
11475	14.807,78	0,00	874,40	13.933,38	619,56	32030138	4.246	CDP	31/12/2026	ComunedìLameziaTerme:Completamentolocali
11476	14.807,78	0,00	874,40	13.933,38	619,56	32030138	4.246	CDP	31/12/2026	ComunedìCuringa:ManutenzioneChiesaFrazione
11477	51.827,24	0,00	3.060,41	48.766,83	2.168,43	32030138	4.246	CDP	31/12/2026	ComunedìLameziaTerme:RestauroChiesa
11478	62.933,10	0,00	3.716,21	59.216,89	2.633,11	32030138	4.246	CDP	31/12/2026	ComunedìLameziaTerme:Restauroconservativo
11479	19.250,12	0,00	1.136,72	18.113,40	805,42	32030138	4.246	CDP	31/12/2026	ComunedìLameziaTerme:Rifacimentofacciata
11480	188.799,29	0,00	11.148,62	177.650,67	7.899,32	32030138	4.246	CDP	31/12/2026	ComunedìFiumefreddoBruzio:Interventistrutturali
11481	31.836,75	0,00	1.879,97	29.956,78	1.332,03	32030138	4.246	CDP	31/12/2026	ComunedìLameziaTerme:RistrutturazioneChiesa
11482	31.836,75	0,00	1.879,97	29.956,78	1.332,03	32030138	4.246	CDP	31/12/2026	ComunedìFiumefreddoBruzio:Consolidamentoe
11483	96.250,60	0,00	5.683,61	90.566,99	4.027,11	32030138	4.246	CDP	31/12/2026	ComunedìFiumefreddoBruzio:RestauroChiesadel



Regione Calabria Conto patrimoniale - Esercizio finanziario 2014 Consistenza mutui DIPARTIMENTO BILANCIO, FINANZE, PATRIMONIO E SOCIETA' PARTECIPATE Settore RAGIONERIA  
GENERALE Servizio Contabilità - Rendicontazione e parificazione

Codice	Cons. al 01/01/2014	Var. in aum.	Var. in dimin.	Cons. al 31/12/2014	Interessi	Capitolo	Saggio	Istituto	Scadenza	Descrizione
11484	25.173,23	0,00	1.486,49	23.686,74	1.053,23	32030138	4.246	CDP	31/12/2026	Comunedistefanaconi:Realizzazioneportonein
11485	25.173,23	0,00	1.486,49	23.686,74	1.053,23	32030138	4.246	CDP	31/12/2026	Comunedigirifalco:RistrutturazioneChiesa
11486	31.836,75	0,00	1.879,97	29.956,78	1.332,03	32030138	4.246	CDP	31/12/2026	Comunedicasolebruzio:Ristrutturazionecentro
11487	19.250,12	0,00	1.136,72	18.113,40	805,42	32030138	4.246	CDP	31/12/2026	Comunedizaccanopoli:Restauroopereartistiche
11488	18.509,73	0,00	1.093,00	17.416,73	774,44	32030138	4.246	CDP	31/12/2026	Comunedis.onofrio:Manutenzionestraordinaria
11489	14.683,43	0,00	867,06	13.816,37	614,36	32030138	4.246	CDP	31/12/2026	Comunedisiderno:Manutenzionestraordinariae
11490	31.836,75	0,00	1.879,97	29.956,78	1.332,03	32030138	4.246	CDP	31/12/2026	Comunedireggiocalabria:Oratorioparrocchialee
11491	15.548,15	0,00	918,12	14.630,03	650,54	32030138	4.246	CDP	31/12/2026	Comunedis.marcoargentano:Completamentoe
11492	25.173,23	0,00	1.486,49	23.686,74	1.053,23	32030138	4.246	CDP	31/12/2026	Comunedireggiocalabria:CostruzioneCappella
11493	31.836,75	0,00	1.879,97	29.956,78	1.332,03	32030138	4.246	CDP	31/12/2026	Comunediparghelia:RestaurofacciataChiesadi
11494	31.836,75	0,00	1.879,97	29.956,78	1.332,03	32030138	4.246	CDP	31/12/2026	Comunedipoppidomamertina:Ristrutturazione
11495	31.836,75	0,00	1.879,97	29.956,78	1.332,03	32030138	4.246	CDP	31/12/2026	Comunedinicotera:Adeguamentoimpiantoelettrico
11496	12.586,62	0,00	743,24	11.843,38	526,62	32030138	4.246	CDP	31/12/2026	Comunedimaierato:Lavoricompletamento
11497	12.586,62	0,00	743,24	11.843,38	526,62	32030138	4.246	CDP	31/12/2026	Comunedidinami:Lavoridicompletamentoperla
11498	31.836,75	0,00	1.879,97	29.956,78	1.332,03	32030138	4.246	CDP	31/12/2026	Comunedilongobardi:Manutenzionestraordinaria
11499	25.173,23	0,00	1.486,49	23.686,74	1.053,23	32030138	4.246	CDP	31/12/2026	Comunedigirifalco:RistrutturazioneChiesadisi.
11500	12.586,62	0,00	743,24	11.843,38	526,62	32030138	4.246	CDP	31/12/2026	Comunedidinami:Lavoridicompletamentoperla
11501	6.663,49	0,00	393,49	6.270,00	278,79	32030138	4.246	CDP	31/12/2026	Comunedidasà:Completamentoedificiodiculto
11502	31.836,75	0,00	1.879,97	29.956,78	1.332,03	32030138	4.246	CDP	31/12/2026	ComunedilaureanadiBorrello:Ristrutturazione
11503	44.421,02	0,00	2.623,40	41.797,62	1.857,68	32030138	4.244	CDP	31/12/2026	Comunedicaulonia:Completamentoretetefognariae
11504	111.058,41	0,00	6.558,01	104.500,40	4.646,65	32030138	4.246	CDP	31/12/2026	Comunedicassanoalolonio:Completamento
11505	96.250,60	0,00	5.683,61	90.566,99	4.027,11	32030138	4.246	CDP	31/12/2026	Comunedicatanzaro:RistrutturazioneChiesa
11506	62.933,10	0,00	3.716,21	59.216,89	2.633,11	32030138	4.246	CDP	31/12/2026	Comunedifiumefreddobruzio:Ristrutturazione
11507	62.933,10	0,00	3.716,21	59.216,89	2.633,11	32030138	4.246	CDP	31/12/2026	Comunedifiumefreddobruzio:Consolidamentoe
11508	19.250,12	0,00	1.136,72	18.113,40	805,42	32030138	4.246	CDP	31/12/2026	ComunedilameziaTerme:RistrutturazioneChiesa
11509	12.586,62	0,00	743,24	11.843,38	526,62	32030138	4.246	CDP	31/12/2026	ComunedilameziaTerme:Ristrutturazionedelle
11510	51.827,24	0,00	3.060,41	48.766,83	2.168,43	32030138	4.246	CDP	31/12/2026	Comunedicatanzaro:Ampliamentoecompletamento
11511	62.933,10	0,00	3.716,21	59.216,89	2.633,11	32030138	4.246	CDP	31/12/2026	Comunedifiumefreddobruzio:Consolidamentoe
11512	25.173,23	0,00	1.486,49	23.686,74	1.053,23	32030138	4.246	CDP	31/12/2026	Comunedipizzo:ManutenzioneChiese:(B)Chiesadi
11513	31.096,36	0,00	1.836,25	29.260,11	1.301,05	32030138	4.246	CDP	31/12/2026	Comunedipizzo:ManutenzioneChiese:(F)Duomo
11514	19.250,12	0,00	1.136,72	18.113,40	805,42	32030138	4.246	CDP	31/12/2026	Comunedipizzo:ManutenzioneChiese:(E)Chiesa
11515	19.250,12	0,00	1.136,72	18.113,40	805,42	32030138	4.246	CDP	31/12/2026	Comunedipizzo:ManutenzioneChiese:(C)Chiesa
11516	25.173,23	0,00	1.486,49	23.686,74	1.053,23	32030138	4.246	CDP	31/12/2026	Comunedipizzo:ManutenzioneChiese:(D)Chiesa
11517	18.509,73	0,00	1.093,00	17.416,73	774,44	32030138	4.246	CDP	31/12/2026	Comunedipizzo:ManutenzioneChiese:(A)Chiesa
11518	62.929,75	0,00	3.716,49	59.213,26	2.631,71	32030138	4.244	CDP	31/12/2026	Comunedis.Sosti:Recuperodellafacciataesterna

Regione Calabria Conto patrimoniale - Esercizio finanziario 2014 Consistenza mutui DIPARTIMENTO BILANCIO, FINANZE, PATRIMONIO E SOCIETA' PARTECIPATE Settore RAGIONERIA  
GENERALE Servizio Contabilità - Rendicontazione e parificazione

Codice	Cons. al 01/01/2014	Var. in aum.	Var. in dimin.	Cons. al 31/12/2014	Interessi	Capitolo	Saggio	Istituto	Scadenza	Descrizione
11519	385.002,47	0,00	22.734,43	362.268,04	16.108,41	32030138	4.246	CDP	31/12/2026	Comunedicietraro:Riqualificazioneurbanisticadi
11520	222.116,79	0,00	13.116,02	209.000,77	9.293,32	32030138	4.246	CDP	31/12/2026	Comunedicaulononia:CompletamentoPiazzaBottari
11521	34.707,79	0,00	2.062,48	32.645,31	1.418,52	32030138	4.148	CDP	31/12/2026	ComunedilameziaTerme:Sistemazioneaverde
11522	62.769,40	0,00	3.730,02	59.039,38	2.565,40	32030138	4.148	CDP	31/12/2026	Comunedisinopoli:Manutenzionestraordinaria
11523	25.107,74	0,00	1.492,01	23.615,73	1.026,15	32030138	4.148	CDP	31/12/2026	Comunedipolistena:RistrutturazioneCappelladi
11524	31.753,93	0,00	1.886,95	29.866,98	1.297,79	32030138	4.148	CDP	31/12/2026	Comunediseminara:Progettoperlaristrutturazione
11525	19.200,04	0,00	1.140,95	18.059,09	784,71	32030138	4.148	CDP	31/12/2026	Comunedistaiti:RistrutturazioneChiesaMariaSS.
11526	19.200,04	0,00	1.140,95	18.059,09	784,71	32030138	4.148	CDP	31/12/2026	Comunediserrastretta:Risanamentoconservativo
11527	31.753,93	0,00	1.886,95	29.866,98	1.297,79	32030138	4.148	CDP	31/12/2026	Comunedigrotteria:RistrutturazioneChiesadelle
11528	19.200,04	0,00	1.140,95	18.059,09	784,71	32030138	4.148	CDP	31/12/2026	Comunedigerocarne:Completamentocampanile
11529	31.753,93	0,00	1.886,95	29.866,98	1.297,79	32030138	4.148	CDP	31/12/2026	Comunedis.vitosulloJonio:Completamentoe
11530	19.200,04	0,00	1.140,95	18.059,09	784,71	32030138	4.148	CDP	31/12/2026	Comunedis.GiorgioMorgeto:Ristrutturazione
11531	518.519,48	0,00	30.583,10	487.936,38	21.787,10	32030152	4.264	CDP	31/12/2026	ComunedigioiaTauro:Ristrutturazioneimmobilesito
11532	962.964,81	0,00	56.797,19	906.167,62	40.461,75	32030152	4.264	CDP	31/12/2026	ComunedigioiaTauro:Riutilizzoascosposociale
11533	1.014.816,75	0,00	59.855,49	954.961,26	42.640,47	32030152	4.264	CDP	31/12/2026	ComunedigioiaTauro:Ristrutturazionee
11534	62.929,75	0,00	3.716,49	59.213,26	2.631,71	32030138	4.244	CDP	31/12/2026	Comunediserrastretta:Ristrutturazionecanonica
11535	51.824,51	0,00	3.060,64	48.763,87	2.167,30	32030138	4.244	CDP	31/12/2026	Comunedicerva:Adeguamentoeristrutturazione
11536	55.526,26	0,00	3.279,25	52.247,01	2.322,11	32030138	4.244	CDP	31/12/2026	Comunedimaida:CompletamentoChiesaGesue
11537	62.929,75	0,00	3.716,49	59.213,26	2.631,71	32030138	4.244	CDP	31/12/2026	ComunedisolaCapoRizzuto:Completamento
11538	96.245,50	0,00	5.684,04	90.561,46	4.024,98	32030138	4.244	CDP	31/12/2026	Comunedigirifalco:RistrutturazioneChiesaSs.mo
11539	88.842,01	0,00	5.246,81	83.595,20	3.715,37	32030138	4.244	CDP	31/12/2026	ComunedifagnanoCastello:RestauroChiesa
11540	74.035,00	0,00	4.372,34	69.662,66	3.096,14	32030138	4.244	CDP	31/12/2026	Comunedicirò:Completamentolavoriurgentidi
11541	37.017,48	0,00	2.186,17	34.831,31	1.548,07	32030138	4.244	CDP	31/12/2026	Comunedipietrafitta:Manutenzionestraordinaria,
11542	33.315,75	0,00	1.967,56	31.348,19	1.393,26	32030138	4.244	CDP	31/12/2026	Comunedijacurso:RistrutturazioneChiesaS.
11543	31.835,04	0,00	1.880,10	29.954,94	1.331,34	32030138	4.244	CDP	31/12/2026	Comunedifuscaldo:RestauroChiesaS.Maria
11544	96.245,50	0,00	5.684,04	90.561,46	4.024,98	32030138	4.244	CDP	31/12/2026	ComunedinoceraTerinese:RistrutturazioneChiesa
11545	62.929,75	0,00	3.716,49	59.213,26	2.631,71	32030138	4.244	CDP	31/12/2026	Comunedisersale:Completamentoeristrutturazione
11546	62.929,75	0,00	3.716,49	59.213,26	2.631,71	32030138	4.244	CDP	31/12/2026	Comunedis.MarcoArgentano:Completamentocasa
11547	51.824,51	0,00	3.060,64	48.763,87	2.167,30	32030138	4.244	CDP	31/12/2026	Comunedipolistena:RistrutturazioneChiesa
11548	62.929,75	0,00	3.716,49	59.213,26	2.631,71	32030138	4.244	CDP	31/12/2026	Comunedimileto:RealizzazioneOratorio
11549	19.249,08	0,00	1.136,81	18.112,27	804,99	32030138	4.244	CDP	31/12/2026	Comunediserrastretta:Risanamentoconservativo
11550	25.171,92	0,00	1.486,59	23.685,33	1.052,69	32030138	4.244	CDP	31/12/2026	ComunediferoletoAntico:Restaurocasadi
11551	25.171,92	0,00	1.486,59	23.685,33	1.052,69	32030138	4.244	CDP	31/12/2026	Comunediamato:RistrutturazioneChiesa
11552	15.547,34	0,00	918,20	14.629,14	650,18	32030138	4.244	CDP	31/12/2026	Comunedibadolato:Manutenzionestraordinaria
11553	12.585,93	0,00	743,30	11.842,63	526,34	32030138	4.244	CDP	31/12/2026	Comunedifiladelfia:Completamentolavorie

Regione Calabria Conto patrimoniale - Esercizio finanziario 2014 Consistenza mutui DIPARTIMENTO BILANCIO, FINANZE, PATRIMONIO E SOCIETA' PARTECIPATE Settore RAGIONERIA  
GENERALE Servizio Contabilità - Rendicontazione e parificazione

Codice	Cons. al 01/01/2014	Var. in aum.	Var. in dimin.	Cons. al 31/12/2014	Interessi	Capitolo	Saggio	Istituto	Scadenza	Descrizione
11554	96.245,50	0,00	5.684,04	90.561,46	4.024,98	32030138	4.244	CDP	31/12/2026	ComunediTanzano:CompletamentoChiesa
11555	22.210,46	0,00	1.311,71	20.898,75	928,83	32030138	4.244	CDP	31/12/2026	Comunedipalizzi:RistrutturazioneChiesaPalizzi
11556	25.171,92	0,00	1.486,59	23.685,33	1.052,69	32030138	4.244	CDP	31/12/2026	Comunediserrastretta:Restaurodegliarchie
11557	159.175,26	0,00	9.400,53	149.774,73	6.656,71	32030138	4.244	CDP	31/12/2026	Comunedicassanoallolonio:Lavoridi
11558	73.826,64	0,00	4.389,91	69.436,73	3.010,01	32030138	4.138	CDP	31/12/2026	ComunedireggioCalabria:RistrutturazioneChiese
11559	369.133,32	0,00	21.949,56	347.183,76	15.050,00	32030138	4.138	CDP	31/12/2026	ComunedilameziaTerme:realizzazionecurvastadio
11560	738.266,65	0,00	43.899,12	694.367,53	30.099,98	32030138	4.138	CDP	31/12/2026	ComunedireggioCalabria:ManutenzioneSeminario
11561	140.270,64	0,00	8.340,84	131.929,80	5.719,00	32030138	4.138	CDP	31/12/2026	ComunedireggioCalabria:Riqualficazioneopere
11562	95.974,63	0,00	5.706,89	90.267,74	3.912,99	32030138	4.138	CDP	31/12/2026	ComunedilameziaTerme:manutenzionee
11563	132.887,98	0,00	7.901,85	124.986,13	5.417,99	32030138	4.138	CDP	31/12/2026	Comunedidiamante:Risanamentostrutturaledel
11564	9.597,45	0,00	570,69	9.026,76	391,29	32030138	4.138	CDP	31/12/2026	ComunediviboValentia:Manutenzionestraordinaria
11565	6.644,39	0,00	395,09	6.249,30	270,91	32030138	4.138	CDP	31/12/2026	ComunediviboValentia:Completamentolavoridi
11566	25.101,08	0,00	1.492,57	23.608,51	1.023,39	32030138	4.138	CDP	31/12/2026	Comunediserrata:Completamentooperepastorali
11567	6.644,39	0,00	395,09	6.249,30	270,91	32030138	4.138	CDP	31/12/2026	ComunedireggioCalabria:Valorizzazione
11568	19.194,91	0,00	1.141,38	18.053,53	782,60	32030138	4.138	CDP	31/12/2026	ComunedireggioCalabria:RistrutturazioneChiesa
11569	25.101,08	0,00	1.492,57	23.608,51	1.023,39	32030138	4.138	CDP	31/12/2026	ComunedireggioCalabria:RistrutturazioneChiesa
11570	28.054,11	0,00	1.668,16	26.385,95	1.143,80	32030138	4.138	CDP	31/12/2026	Comunedis.StefanoInAspromonte:Ristrutturazione
11571	7.382,68	0,00	438,99	6.943,69	301,01	32030138	4.138	CDP	31/12/2026	ComunedireggioCalabria:Completamentostrutture
11572	31.745,45	0,00	1.887,67	29.857,78	1.294,29	32030138	4.138	CDP	31/12/2026	ComunedilameziaTerme:RistrutturazioneTerzo
11573	29.530,65	0,00	1.755,96	27.774,69	1.204,00	32030138	4.138	CDP	31/12/2026	Comunedidiamante:Manutenzionestraordinariaed
11574	8.128,74	0,00	482,24	7.646,50	334,30	32030152	4.174	CDP	31/12/2026	Comunedicropani:Ristrutturazioneimmobileubicato
11575	369.487,68	0,00	21.919,77	347.567,91	15.196,03	32030152	4.174	CDP	31/12/2026	Comunedigiffone:Ristrutturazioneidunfabbricatoda
11576	286.722,43	0,00	17.009,74	269.712,69	11.792,12	32030152	4.174	CDP	31/12/2026	ComunedilameziaTerme:Completamentoe
11577	61.342,36	0,00	3.639,12	57.703,24	2.522,84	32030152	4.174	CDP	31/12/2026	ComunedilameziaTerme:Ristrutturazioneidun
11578	138.927,38	0,00	8.241,83	130.685,55	5.713,71	32030152	4.174	CDP	31/12/2026	Comunedimaiera:Completamentoeadeguamentodi
11579	133.015,56	0,00	7.891,11	125.124,45	5.470,57	32030152	4.174	CDP	31/12/2026	ComunedimelitoP.Salvo:Ristrutturazioneidun
11580	665.077,81	0,00	39.455,57	625.622,24	27.352,87	32030152	4.174	CDP	31/12/2026	ComunedimelitoP.Salvo:Realizzazioneiduna
11581	147.795,06	0,00	8.767,91	139.027,15	6.078,41	32030152	4.174	CDP	31/12/2026	ComunedimelitoP.Salvo:Ristrutturazioneidimmobile
11582	147.795,06	0,00	8.767,91	139.027,15	6.078,41	32030152	4.174	CDP	31/12/2026	ComunedipoppiMamertina:Lavoridimanutenzione
11583	39.017,89	0,00	2.314,73	36.703,16	1.604,69	32030152	4.174	CDP	31/12/2026	Comunediplati:Ristrutturazioneidunimmobileper
11584	399.046,68	0,00	23.673,34	375.373,34	16.411,72	32030152	4.174	CDP	31/12/2026	ComunedireggioCalabria:Ristrutturazioneidun
11585	144.100,20	0,00	8.548,71	135.551,49	5.926,45	32030152	4.174	CDP	31/12/2026	ComunedireggioCalabria:Ristrutturazioneidun
11586	369.487,68	0,00	21.919,77	347.567,91	15.196,03	32030152	4.174	CDP	31/12/2026	ComunedireggioCalabria:Ristrutturazioneidimmobile
11587	295.590,15	0,00	17.535,81	278.054,34	12.156,83	32030152	4.174	CDP	31/12/2026	ComunedireggioCalabria:Ristrutturazionee
11588	517.282,76	0,00	30.687,66	486.595,10	21.274,46	32030152	4.174	CDP	31/12/2026	ComunedireggioCalabria:Ristrutturazionee

Regione Calabria Conto patrimoniale - Esercizio finanziario 2014 Consistenza mutui DIPARTIMENTO BILANCIO, FINANZE, PATRIMONIO E SOCIETA' PARTECIPATE Settore RAGIONERIA GENERALE Servizio Contabilità - Rendicontazione e parificazione

Codice	Cons. al 01/01/2014	Var. in aum.	Var. in dimin.	Cons. al 31/12/2014	Interessi	Capitolo	Saggio	Istituto	Scadenza	Descrizione
11589	45.779,74	0,00	2.715,87	43.063,87	1.882,81	32030152	4.174	CDP	31/12/2026	Comunedireggiocalabria:Ristrutturazioneimmobile
11590	11.084,61	0,00	657,59	10.427,02	455,89	32030152	4.174	CDP	31/12/2026	Comunedis.MariadelCedro:Manutenzione
11591	369.487,68	0,00	21.919,77	347.567,91	15.196,03	32030152	4.174	CDP	31/12/2026	Comunediselliamarina:Ristrutturazionee
11592	158.879,69	0,00	9.425,50	149.454,19	6.534,30	32030138	4.174	CDP	31/12/2026	Comunedireggiocalabria:Manutenzione
11593	125.625,80	0,00	7.452,72	118.173,08	5.166,66	32030138	4.174	CDP	31/12/2026	ComunedilameziaTerme:Miglioramentoimpianti
11594	31.722,58	0,00	1.889,58	29.833,00	1.284,90	32030138	4.111	CDP	31/12/2026	Comunedicastrovillari:RistrutturazioneconventoS.
11595	56.805,54	0,00	3.383,68	53.421,86	2.300,84	32030138	4.111	CDP	31/12/2026	Comunedicosenza:RistrutturazioneChiesadiS.
11596	92.379,32	0,00	5.479,32	86.900,00	3.802,06	32030152	4.177	CDP	31/12/2026	Comunedireggiocalabria:Ristrutturazioneimmobile
11597	1.108.551,53	0,00	65.751,82	1.042.799,71	45.624,68	32030154	4.177	CDP	31/12/2026	ComunedirosotoCapoSpulico:Interventida
11598	94.052,47	0,00	5.578,56	88.473,91	3.870,92	32030152	4.177	CDP	31/12/2026	Comunedicastrovillari:Manutenzionesull'immobile
11600	7.630.274,45	0,00	409.478,22	7.220.796,23	371.262,46	32020411	4.931	CDP	30/06/2027	PARCHEGGIURBANI
11862	16.129.305,80	0,00	606.554,50	15.522.751,30	922.195,63	22040913	5.658	UNICREDITO	30/06/2030	Rip. debiti Cons. Bonifica P. Sibari e Media V. Crati
*	4.292.921,25	421.364,47	285.714,28	4.428.571,44	254.428,57	23010515	5.480	CDP	30/06/2030	Interventi infrastrutture ferroviarie della Calabria
	11.512.500,00	0,00	657.857,14	10.854.642,86	648.994,17	23010507	5.719	CDP	30/06/2031	Interventi infrastrutture ferroviarie della Calabria
**	5.613.275,61	0,00	2.590.992,10	3.022.283,51	165.628,22	32010410	5.100	CDP	31/12/2022	Opere di Bonifica Area Industriale Pertusola Sud
	60.597.043,48	0,00	3.107.540,70	57.489.502,78	1.755.965,32	12040930	2.599	CDP	30/06/2033	Disavanzo spese di investimento - P.O.R. FEASR
	0,00	41.596.800,42	1.421.890,84	40.174.909,58	707.700,22	12040935	2.784	Banca BEI	31/12/2028	POR Convergenza 2007/2013 - Mutuo Banca BEI

**126.934.619,09      42.018.164,89      10.331.407,89      158.621.376,09      5.706.538,22 Totale area di intervento Uso e Salvaguardia del Territorio - REGIONE - FISSO**

**AREA DI INTERVENTO Istruzione-Formazione professionale e Lavoro**

11796	6.825.183,13	0,00	366.273,15	6.458.909,98	332.089,53	42010112	4.931	CDP	30/06/2027	EdiliziaScolastica
-------	--------------	------	------------	--------------	------------	----------	-------	-----	------------	--------------------

**6.825.183,13      0,00      366.273,15      6.458.909,98      332.089,53 Totale area di intervento Istruzione-Formazione professionale e Lavoro - REGIONE - FISSO**

**AREA DI INTERVENTO Uso e Salvaguardia del Territorio**

11858	106.722,54	0,00	5.256,24	101.466,30	4.368,68	32030138	4.144	CDP	31/12/2028	COMUNEDIREGGIOCALABRIA-CHIESA
11859	35.300,58	0,00	1.738,59	33.561,99	1.445,03	32030138	4.144	CDP	31/12/2028	COMUNEDIANTONIMINA-CHIESAMATRICE
11860	176.502,67	0,00	8.693,00	167.809,67	7.225,14	32030138	4.144	CDP	31/12/2028	COMUNEDIGERACE-CHIESAINLOC.ZOMINO
11861	139.560,24	0,00	6.873,54	132.686,70	5.712,90	32030138	4.144	CDP	31/12/2028	COMUNEDIREGGIOCALABRIA-CHIESASAN

**458.086,03      0,00      22.561,37      435.524,66      18.751,75 Totale area di intervento Uso e Salvaguardia del Territorio - REGIONE - FISSO**

Regione Calabria Conto patrimoniale - Esercizio finanziario 2014 Consistenza mutui DIPARTIMENTO BILANCIO, FINANZE, PATRIMONIO E SOCIETA' PARTECIPATE Settore RAGIONERIA GENERALE Servizio Contabilità - Rendicontazione e parificazione

Codice	Cons. al 01/01/2014	Var. in aum.	Var. in dimin.	Cons. al 31/12/2014	Interessi	Capitolo	Saggio	Istituto	Scadenza	Descrizione
--------	---------------------	--------------	----------------	---------------------	-----------	----------	--------	----------	----------	-------------

AREA DI INTERVENTO										
Servizi alla persona										
11904	85.250.000,00	0,00	5.500.000,00	79.750.000,00	3.675.402,50	61060123	4.382	CDP	30/06/2029	EMERGENZASOCIO-ECONOMICASANITARIA-O.P.
	85.250.000,00	0,00	5.500.000,00	79.750.000,00	3.675.402,50	Totale area di intervento Servizi alla persona - REGIONE - FISSO				
	409.279.884,00	42.018.164,89	21.516.693,58	429.781.355,31	18.297.811,71	Totale tipo REGIONE - FISSO				

AREA DI INTERVENTO										
Servizi alla persona										
8211****	7.745.981,76	0,00	7.745.981,76	0,00	14.718,00	8020320	3.360	Intesa S. Paolo	31/12/2014	Ripianomaggiorepesasanitariaanni1997/98con
8212	11.030.515,12	0,00	5.383.914,16	5.646.600,96	23.730,21	8020324	4.820	Intesa S. Paolo	31/12/2015	Ripianomaggiorepesasanitariaanno1997/98con
	18.776.496,88	0,00	13.129.895,92	5.646.600,96	38.448,21	Totale area di intervento Servizi alla persona - REGIONE - VARIABILE				
	18.776.496,88	0,00	13.129.895,92	5.646.600,96	38.448,21	Totale tipo REGIONE - VARIABILE				
	428.056.380,88	42.018.164,89	34.646.589,50	435.427.956,27	18.336.259,92	Totale ente REGIONE				

ENTE Regione/Stato

TIPO Fisso

AREA DI INTERVENTO Uso e Salvaguardia del Territorio

7131	3.706.460,75	0,00	663.108,21	3.043.352,54	194.861,27	8020318	5.500	CDP	31/12/2018	DANNI ALLUVIONALI MANUTENZIONE STRAORDIN.
7137	1.187.493,75	0,00	213.541,85	973.951,90	59.577,01	8020319	5.250	CDP	31/12/2020	RISTRUTTURAZIONEDANNIOPEREINFRASTRUTTURALI
7257	19.098.851,24	0,00	2.352.234,45	16.746.616,79	898.115,11	8020322	4.850	CDP	31/12/2020	CALAMITA NATURALI
7861	16.180.879,88	0,00	1.937.570,02	14.243.309,86	902.942,72	8020323	5.750	CDP	31/12/2020	DANNI ALLUVIONALI RISTRUTT.E CALAMITA NATURALI
8161	14.223.546,70	0,00	4.509.059,05	9.714.487,65	655.509,95	32040225	5.000	CDP	31/12/2017	DANNIALLUVIONALISTRALCIOPIANOREGI
8162	18.377.948,54	0,00	4.237.274,28	14.140.674,26	927.294,70	32040233	5.350	CDP	31/12/2017	DANNIALLUVIONALISTRALCIOPIANOREGI
8166	10.206.291,34	0,00	2.360.379,59	7.845.911,75	495.620,41	32040235	5.150	CDP	31/12/2017	DANNIALLUVIONALI448/2001ART.45C.1
8167	12.524.235,71	0,00	2.907.498,28	9.616.737,43	578.501,72	32040242	4.900	CDP	31/12/2017	DANNIALLUVIONALI448/2001ART.45
8168	2.263.416,05	0,00	525.451,50	1.737.964,55	104.548,50	32040243	4.900	CDP	31/12/2017	DANNI ALLUVIONALI LEGGE448/2001 ART.45

Regione Calabria Conto patrimoniale - Esercizio finanziario 2014 Consistenza mutui DIPARTIMENTO BILANCIO, FINANZE, PATRIMONIO E SOCIETA' PARTECIPATE Settore RAGIONERIA  
GENERALE Servizio Contabilità - Rendicontazione e parificazione

Codice	Cons. al 01/01/2014	Var. in aum.	Var. in dimin.	Cons. al 31/12/2014	Interessi	Capitolo	Saggio	Istituto	Scadenza	Descrizione
--------	---------------------	--------------	----------------	---------------------	-----------	----------	--------	----------	----------	-------------

97.769.123,96 0,00 19.706.117,23 78.063.006,73 4.816.971,39 Totale area di intervento Uso e Salvaguardia del Territorio - REGIONE/STATO - FISSO

AREA DI INTERVENTO

Sviluppo Economico

8311	5.304.770,10	0,00	968.687,30	4.336.082,80	227.938,16	23010228	4.500	CDP	31/12/2018	Sostituzione autobus per trasporto pubblico locale in
8312	6.536.457,33	0,00	1.193.601,82	5.342.855,51	280.861,96	23010228	4.500	CDP	31/12/2018	Sostituzione autobus per trasporto pubblico locale in
8313	5.292.200,74	0,00	966.392,05	4.325.808,69	227.398,07	23010228	4.500	CDP	30/06/2019	Sostituzione autobus per trasporto pubblico locale in
8314	4.897.260,35	0,00	894.273,25	4.002.987,10	210.428,07	23010228	4.500	CDP	31/12/2018	Sostituzione autobus per trasporto pubblico locale in
8315	4.739.284,26	0,00	865.425,72	3.873.858,54	203.640,06	23010228	4.500	CDP	31/12/2018	Sostituzione autobus per trasporto pubblico locale in
8316	4.588.266,95	0,00	837.848,92	3.750.418,03	197.151,08	23010228	4.500	CDP	31/12/2018	Sostituzione autobus per trasporto pubblico locale in

31.358.239,73 0,00 5.726.229,06 25.632.010,67 1.347.417,40 Totale area di intervento Sviluppo Economico - REGIONE/STATO - FISSO

129.127.363,69 0,00 25.432.346,29 103.695.017,40 6.164.388,79 Totale tipo REGIONE/STATO - FISSO

129.127.363,69 0,00 25.432.346,29 103.695.017,40 6.164.388,79 Totale ente REGIONE/STATO

557.183.744,57 42.018.164,89 60.078.935,79 539.122.973,67 24.500.648,71 Totali generali

**Anticipazion:**

1) per 428 ML "Estinzione del debito sanitario cumulativamente registrato fino al 31 dicembre 2005 ai sensi dell'art. 2, comma 98, della legge 23 dicembre 2009, n. 191".

2) per 73,2 ML per Anticipazione DL 35/2013 - Debiti non sanitari

3) per 89,75 ML per Anticipazione DL 35/2013 - Debiti sanitari

Codice	Cons. al 01/01/2014	Var. in aum.	Riscossione	Var. in dimin.	Cons. al 31/12/2014	Interessi	Capitolo	Saggio	Istituto	Scadenza	Descrizione
--------	---------------------	--------------	-------------	----------------	---------------------	-----------	----------	--------	----------	----------	-------------

ENTE Regione Calabria

TIPO Fisso

AREA DI INTERVENTO Servizi alla persona

11864	420.372.072,30	0,00	0,00	6.955.774,11	413.416.298,19	9.739.001,68	61010183	5,658	MEF	15/11/2040	DISAVANZO SANITARIO - ART. 2 C. 98 L. 191/2009
	73.192.841,00	0,00	0,00	1.643.648,49	71.549.192,51	1.053.910,73	12040926	2,589	MEF	30/06/2043	Anticipazione DL 35/2013 - per debiti non sanitari
	89.750.000,00	0,00	0,00	1.868.516,59	87.881.483,41	2.414.493,84	61010193	3,059	MEF	30/06/2042	Anticipazione DL 35/2013 - per debiti sanitari

	<b>583.314.913,30</b>	<b>0,00</b>	<b>0,00</b>	<b>10.467.939,19</b>	<b>572.846.974,11</b>	<b>13.207.406,25</b>					
--	-----------------------	-------------	-------------	----------------------	-----------------------	----------------------	--	--	--	--	--

Regione Calabria Mutui Contributi Enti Locali - Esercizio finanziario 2014 Consistenza mutui DIPARTIMENTO BILANCIO, FINANZE, PATRIMONIO E SOCIETA' PARTECIPATE Settore RAGIONERIA  
 GENERALE Servizio Contabilità - Rendicontazione e parificazione

Ruolo	Ente Beneficiario	Istituto	Posizione	Data concess.	Data scadenza	Tasso	Estr. Decreto	Residuo 01/01/2014	Capitale	Interesse	Capitolo	Rata	Residuo 31/12/2014
252	COMUNE DI COSENZA	CDP	3002332/01	26/11/1979	31/12/2014	9,000 (F)	010782/79	6.323,53	6.323,53	569,16	32030171	6.892,69	0,00
252	COMUNE DI COSENZA	CDP	0683694/02	27/07/1979	31/12/2014	9,000 (F)	015628/74	4.703,66	4.703,66	423,29	32030171	5.126,95	0,00
252	COMUNE DI COSENZA	CDP	3016328/02	12/02/1980	31/12/2015	9,000 (F)	022938/79	6.949,13	3.324,97	625,42	32030171	3.950,39	3.624,16
252	COMUNE DI COSENZA	CDP	3023351/01	26/11/1979	31/12/2014	9,000 (F)	006571/79	4.238,44	4.238,44	381,46	32030171	4.619,90	0,00
252	COMUNE DI COSENZA	CDP	3068958/01	12/02/1980	31/12/2015	9,000 (F)	006109/79	12.165,13	5.820,65	1.094,87	32030171	6.915,52	6.344,48
252	COMUNE DI COSENZA	CDP	3065625/01	26/11/1979	31/12/2014	9,000 (F)	010777/79	6.338,33	6.338,33	570,5	32030171	6.908,83	0,00
252	COMUNE DI COSENZA	CDP	3064793/01	26/11/1979	31/12/2014	9,000 (F)	017740/79	5.287,23	5.287,23	475,89	32030171	5.763,12	0,00
252	COMUNE DI ACQUAFORMOSA	CDP	3049137/00	28/05/1979	31/12/2014	9,000 (F)	017180/77	1.793,57	1.793,57	161,44	32030171	1.955,01	0,00
252	COMUNE DI ACQUAFORMOSA	CDP	3080409/01	17/03/1981	31/12/2016	9,000 (F)	016789/79	8.752,91	2.670,11	787,76	32030171	3.457,87	6.082,80
252	COMUNE DI ACQUAFORMOSA	CDP	3053624/00	28/05/1979	31/12/2014	9,000 (F)	017181/77	1.031,27	1.031,27	92,86	32030171	1.124,13	0,00
252	COMUNE DI ACQUAPPESA	CDP	0690407/01	26/11/1979	31/12/2014	9,000 (F)	002734/79	776,56	776,56	69,95	32030171	846,51	0,00
252	COMUNE DI ACQUAPPESA	CDP	0690409/02	24/09/1979	31/12/2014	9,000 (F)	012942/77	634,44	634,44	57,13	32030171	691,57	0,00
252	COMUNE DI ACRI	CDP	3039822/00	25/01/1979	31/12/2014	9,000 (F)	006264/77	355,36	355,36	31,98	32030171	387,34	0,00
252	COMUNE DI ACRI	CDP	3039822/01	25/01/1979	31/12/2014	9,000 (F)	000553/78	317,25	317,25	28,54	32030171	345,79	0,00
252	COMUNE DI ACRI	CDP	3037629/01	23/04/1979	31/12/2014	9,000 (F)	013818/78	2.072,63	2.072,63	186,51	32030171	2.259,14	0,00
252	COMUNE DI ACRI	CDP	3038335/01	27/02/1979	31/12/2014	9,000 (F)	008250/79	1.740,43	1.740,43	156,63	32030171	1.897,06	0,00
252	COMUNE DI ACRI	CDP	3050596/00	23/10/1979	31/12/2014	9,000 (F)	020179/01	403,57	403,57	36,31	32030171	439,88	0,00
252	COMUNE DI ACRI	CDP	3029443/01	25/01/1979	31/12/2014	9,000 (F)	019886/79	1.057,45	1.057,45	95,17	32030171	1.152,62	0,00
252	COMUNE DI ACRI	CDP	3032129/01	26/11/1979	31/12/2014	9,000 (F)	011236/79	2.114,89	2.114,89	190,36	32030171	2.305,25	0,00
252	COMUNE DI ACRI	CDP	3049376/00	27/07/1979	31/12/2014	9,000 (F)	020181/78	762,27	762,27	68,61	32030171	830,88	0,00
252	COMUNE DI ACRI	CDP	3049375/00	24/09/1979	31/12/2014	9,000 (F)	020180/78	313,84	313,84	28,29	32030171	342,13	0,00
252	COMUNE DI ACRI	CDP	3051953/01	21/06/1979	31/12/2014	9,000 (F)	013819/77	2.114,89	2.114,89	190,36	32030171	2.305,25	0,00
252	COMUNE DI ACRI	CDP	3059096/00	26/11/1979	31/12/2014	9,000 (F)	010864/78	448,36	448,36	40,39	32030171	488,75	0,00
252	COMUNE DI AIELLO CALABRO	CDP	3011512/01	12/02/1980	31/12/2015	9,000 (F)	019785/79	2.029,23	970,94	182,63	32030171	1.153,57	1.058,29
252	COMUNE DI AIELLO CALABRO	CDP	3082176/00	14/04/1980	31/12/2015	9,000 (F)	017653/79	3.996,42	1.912,14	359,68	32030171	2.271,82	2.084,28
252	COMUNE DI AIELLO CALABRO	CDP	3080176/01	14/04/1980	31/12/2015	9,000 (F)	017654/79	2.838,59	1.358,20	255,47	32030171	1.613,67	1.480,39
252	COMUNE DI AIELLO CALABRO	CDP	3080177/01	14/04/1980	31/12/2015	9,000 (F)	017652/79	3.987,05	1.907,69	358,83	32030171	2.266,52	2.079,36
252	COMUNE DI AIETA	CDP	3076875/01	14/04/1980	31/12/2015	9,000 (F)	019295/79	3.244,14	1.552,23	291,97	32030171	1.844,20	1.691,91
252	COMUNE DI AIETA	CDP	3076874/01	14/04/1980	31/12/2015	9,000 (F)	019296/79	4.055,16	1.940,28	364,97	32030171	2.305,25	2.114,88
252	COMUNE DI ALBIDONA	CDP	3055823/03	26/11/1979	31/12/2014	9,000 (F)	012141/79	224,67	224,67	20,21	32030171	244,88	0,00
252	COMUNE DI ALBIDONA	CDP	3055823/02	26/11/1979	31/12/2014	9,000 (F)	012141/79	1.304,01	1.304,01	117,37	32030171	1.421,38	0,00
252	COMUNE DI ALESSANDRIA DEL CARRETTO	CDP	3091197/01	17/03/1981	31/12/2016	9,000 (F)	000962/80	1.936,27	590,67	174,27	32030171	764,94	1.345,60
252	COMUNE DI ALESSANDRIA DEL CARRETTO	CDP	3091197/00	17/03/1981	31/12/2016	9,000 (F)	000962/80	7.961,16	2.428,59	716,5	32030171	3.145,09	5.532,57
252	COMUNE DI ALTILIA	CDP	3014712/01	12/02/1980	31/12/2015	9,000 (F)	005240/79	3.970,99	1.899,98	357,38	32030171	2.257,36	2.071,01
252	COMUNE DI ALTILIA	CDP	3055667/01	23/04/1979	31/12/2014	9,000 (F)	018043/78	587,93	587,93	52,94	32030171	640,87	0,00
252	COMUNE DI ALTILIA	CDP	3077647/01	14/04/1980	31/12/2015	9,000 (F)	007549/79	2.027,59	970,14	182,48	32030171	1.152,62	1.057,45
252	COMUNE DI AMANTEA	CDP	3002655/00	27/02/1979	31/12/2014	9,000 (F)	015716/78	1.691,91	1.691,91	152,29	32030171	1.844,20	0,00
252	COMUNE DI AMANTEA	CDP	3028331/00	23/04/1979	31/12/2014	9,000 (F)	008491/77	1.539,89	1.539,89	138,6	32030171	1.678,49	0,00
252	COMUNE DI AMANTEA	CDP	3028331/01	23/04/1979	31/12/2014	9,000 (F)	013628/78	1.374,72	1.374,72	123,69	32030171	1.498,41	0,00
252	COMUNE DI AMANTEA	CDP	3096844/03	27/11/1980	31/12/2015	9,000 (F)	018120/79	407,71	195,08	36,69	32030171	231,77	212,63
252	COMUNE DI AMANTEA	CDP	3085371/00	11/10/1980	31/12/2015	9,000 (F)	013937/81	7.072,44	3.383,96	636,52	32030171	4.020,48	3.688,48



Regione Calabria Mutui Contributi Enti Locali - Esercizio finanziario 2014 Consistenza mutui DIPARTIMENTO BILANCIO, FINANZE, PATRIMONIO E SOCIETA' PARTECIPATE Settore RAGIONERIA  
GENERALE Servizio Contabilità - Rendicontazione e parificazione

Ruolo	Ente Beneficiario	Istituto	Posizione	Data concess.	Data scadenza	Tasso	Estr. Decreto	Residuo 01/01/2014	Capitale	Interesse	Capitolo	Rata	Residuo 31/12/2014
252	COMUNE DI AMANTEA	CDP	3096844/02	27/11/1980	31/12/2015	9,000 (F)	018120/79	2.025,44	969,08	182,29	32030171	1.151,37	1.056,36
252	COMUNE DI AMENDOLARA	CDP	3014732/02	28/05/1979	31/12/2014	9,000 (F)	013619/78	448,36	448,36	40,39	32030171	488,75	0,00
252	COMUNE DI AMENDOLARA	CDP	3014732/01	28/05/1979	31/12/2014	9,000 (F)	013619/78	1.531,23	1.531,23	137,85	32030171	1.669,08	0,00
252	COMUNE DI AMENDOLARA	CDP	3032626/01	12/02/1980	31/12/2015	9,000 (F)	004804/78	6.488,28	3.104,45	583,95	32030171	3.688,40	3.383,83
252	COMUNE DI AMENDOLARA	CDP	3079740/00	18/03/1980	31/12/2015	9,000 (F)	017801/79	4.044,33	1.935,11	363,99	32030171	2.299,10	2.109,22
252	COMUNE DI APRIGLIANO	CDP	3040073/01	23/04/1979	31/12/2014	9,000 (F)	012799/77	437,99	437,99	39,4	32030171	477,39	0,00
252	COMUNE DI APRIGLIANO	CDP	3040073/00	23/04/1979	31/12/2014	9,000 (F)	001348/77	257,05	257,05	23,13	32030171	280,18	0,00
252	COMUNE DI APRIGLIANO	CDP	3012438/01	28/05/1979	31/12/2014	9,000 (F)	014741/77	634,45	634,45	57,12	32030171	691,57	0,00
252	COMUNE DI APRIGLIANO	CDP	3044742/00	25/01/1979	31/12/2014	9,000 (F)	014152/77	1.057,97	1.057,97	95,18	32030171	1.153,15	0,00
252	COMUNE DI APRIGLIANO	CDP	3052449/01	21/06/1979	31/12/2014	9,000 (F)	017445/78	909,40	909,4	81,86	32030171	991,26	0,00
252	COMUNE DI APRIGLIANO	CDP	3055730/01	28/05/1979	31/12/2014	9,000 (F)	008923/77	147,79	147,79	13,35	32030171	161,14	0,00
252	COMUNE DI APRIGLIANO	CDP	3084737/00	10/02/1981	31/12/2016	9,000 (F)	022824/79	2.709,44	826,52	243,85	32030171	1.070,37	1.882,92
252	COMUNE DI BELMONTE CALABRO	CDP	0687512/01	13/05/1980	31/12/2015	9,000 (F)	003619/79	758,49	362,93	68,26	32030171	431,19	395,56
252	COMUNE DI BELMONTE CALABRO	CDP	3063850/01	21/06/1979	31/12/2014	9,000 (F)	012968/79	2.114,89	2.114,89	190,36	32030171	2.305,25	0,00
252	COMUNE DI BELSITO	CDP	0687481/01	25/01/1979	31/12/2014	9,000 (F)	001875/78	2.114,89	2.114,89	190,36	32030171	2.305,25	0,00
252	COMUNE DI BELSITO	CDP	3002261/00	23/07/1980	31/12/2015	9,000 (F)	011547/79	1.689,18	808,24	152,03	32030171	960,27	880,94
252	COMUNE DI BELSITO	CDP	3038623/01	25/01/1979	31/12/2014	9,000 (F)	001862/78	634,45	634,45	57,12	32030171	691,57	0,00
252	COMUNE DI BELVEDERE MARITTIMO	CDP	3031297/01	25/01/1979	31/12/2014	9,000 (F)	014562/81	490,63	490,63	44,19	32030171	534,82	0,00
252	COMUNE DI BELVEDERE MARITTIMO	CDP	3031297/00	25/01/1979	31/12/2014	9,000 (F)	015421/76	549,63	549,63	49,46	32030171	599,09	0,00
252	COMUNE DI BELVEDERE MARITTIMO	CDP	3031296/01	25/01/1979	31/12/2014	9,000 (F)	015422/76	645,13	645,13	58,03	32030171	703,16	0,00
252	COMUNE DI BELVEDERE MARITTIMO	CDP	3019775/01	23/04/1979	31/12/2014	9,000 (F)	016713/77	1.268,92	1.268,92	114,23	32030171	1.383,15	0,00
252	COMUNE DI BIANCHI	CDP	0687578/01	21/06/1979	31/12/2014	9,000 (F)	013623/78	1.057,45	1.057,45	95,17	32030171	1.152,62	0,00
252	COMUNE DI BIANCHI	CDP	3034736/01	27/07/1979	31/12/2014	9,000 (F)	010774/79	2.537,86	2.537,86	228,44	32030171	2.766,30	0,00
252	COMUNE DI BIANCHI	CDP	3059283/00	28/05/1979	31/12/2014	9,000 (F)	004850/78	1.928,08	1.928,08	173,56	32030171	2.101,64	0,00
252	COMUNE DI BISIGNANO	CDP	3015584/01	27/07/1979	31/12/2014	9,000 (F)	000801/78	5.287,23	5.287,23	475,89	32030171	5.763,12	0,00
252	COMUNE DI BISIGNANO	CDP	3058354/03	26/11/1979	31/12/2014	9,000 (F)	005675/78	1.055,30	1.055,30	95,02	32030171	1.150,32	0,00
252	COMUNE DI BISIGNANO	CDP	3058354/01	26/11/1979	31/12/2014	9,000 (F)	005675/78	2,13	2,13	0,17	32030171	2,3	0,00
252	COMUNE DI BOCCHIGLIERO	CDP	3048626/00	23/04/1979	31/12/2014	9,000 (F)	014156/77	1.928,08	1.928,08	173,56	32030171	2.101,64	0,00
252	COMUNE DI BONIFATI	CDP	3052443/00	21/06/1979	31/12/2014	9,000 (F)	015755/78	1.683,58	1.683,58	151,54	32030171	1.835,12	0,00
252	COMUNE DI BONIFATI	CDP	3052443/01	21/06/1979	31/12/2014	9,000 (F)	015755/78	398,37	398,37	35,84	32030171	434,21	0,00
252	COMUNE DI BONIFATI	CDP	3055486/03	24/09/1979	31/12/2014	9,000 (F)	017191/77	162,26	162,26	14,62	32030171	176,88	0,00
252	COMUNE DI BONIFATI	CDP	3055487/02	24/09/1979	31/12/2014	9,000 (F)	017192/77	1.195,65	1.195,65	107,62	32030171	1.303,27	0,00
252	COMUNE DI BONIFATI	CDP	3055487/03	24/09/1979	31/12/2014	9,000 (F)	017192/77	126,17	126,17	11,34	32030171	137,51	0,00
252	COMUNE DI BONIFATI	CDP	3055486/02	24/09/1979	31/12/2014	9,000 (F)	017191/77	1.751,67	1.751,67	157,7	32030171	1.909,37	0,00
252	COMUNE DI BONIFATI	CDP	3036567/01	25/01/1979	31/12/2014	9,000 (F)	001633/78	1.035,45	1.035,45	93,23	32030171	1.128,68	0,00
252	COMUNE DI BONIFATI	CDP	3040461/01	24/09/1979	31/12/2014	9,000 (F)	011650/77	470,38	470,38	42,32	32030171	512,7	0,00
252	COMUNE DI BONIFATI	CDP	3015856/01	24/09/1979	31/12/2014	9,000 (F)	004682/79	845,96	845,96	76,14	32030171	922,1	0,00
252	COMUNE DI BONIFATI	CDP	3015855/00	23/04/1979	31/12/2014	9,000 (F)	004785/78	1.268,93	1.268,93	114,22	32030171	1.383,15	0,00
252	COMUNE DI BONIFATI	CDP	3040627/00	23/04/1979	31/12/2014	9,000 (F)	011840/77	634,45	634,45	57,12	32030171	691,57	0,00
252	COMUNE DI CALOPEZZATI	CDP	3035494/02	25/01/1979	31/12/2014	9,000 (F)	016914/78	1.120,96	1.120,96	100,92	32030171	1.221,88	0,00
252	COMUNE DI CALOPEZZATI	CDP	3035494/01	25/01/1979	31/12/2014	9,000 (F)	018087/78	1.057,45	1.057,45	95,17	32030171	1.152,62	0,00

Regione Calabria Mutui Contributi Enti Locali - Esercizio finanziario 2014 Consistenza mutui DIPARTIMENTO BILANCIO, FINANZE, PATRIMONIO E SOCIETA' PARTECIPATE Settore RAGIONERIA  
 GENERALE Servizio Contabilità - Rendicontazione e parificazione

Ruolo	Ente Beneficiario	Istituto	Posizione	Data concess.	Data scadenza	Tasso	Estr. Decreto	Residuo 01/01/2014	Capitale	Interesse	Capitolo	Rata	Residuo 31/12/2014
252	COMUNE DI CALOVETO	CDP	3035509/01	25/01/1979	31/12/2014	9,000 (F)	018907/78	1.057,45	1.057,45	95,17	32030171	1.152,62	0,00
252	COMUNE DI CAMPANA	CDP	3037658/01	18/03/1980	31/12/2015	9,000 (F)	017856/76	731,32	349,93	65,82	32030171	415,75	381,39
252	COMUNE DI CAMPANA	CDP	3060181/00	21/06/1979	31/12/2014	9,000 (F)	013148/78	3.587,18	3.587,18	322,85	32030171	3.910,03	0,00
252	COMUNE DI CANNA	CDP	3039814/01	28/05/1979	31/12/2014	9,000 (F)	017998/78	1.057,45	1.057,45	95,17	32030171	1.152,62	0,00
252	COMUNE DI CANNA	CDP	3039830/01	28/05/1979	31/12/2014	9,000 (F)	002730/79	1.057,45	1.057,45	95,17	32030171	1.152,62	0,00
252	COMUNE DI CARIATI	CDP	3002163/01	23/04/1979	31/12/2014	9,000 (F)	011086/77	940,69	940,69	84,7	32030171	1.025,39	0,00
252	COMUNE DI CARIATI	CDP	3082094/01	18/03/1980	31/12/2015	9,000 (F)	017277/79	42.988,55	20.568,70	3.868,97	32030171	24.437,67	22.419,85
252	COMUNE DI CAROLEI	CDP	3050136/01	25/01/1979	31/12/2014	9,000 (F)	003409/78	2.114,89	2.114,89	190,36	32030171	2.305,25	0,00
252	COMUNE DI CAROLEI	CDP	3053670/00	27/02/1979	31/12/2014	9,000 (F)	003213/78	628,53	628,53	56,56	32030171	685,09	0,00
252	COMUNE DI CASOLE BRUZIO	CDP	3066327/01	30/06/1980	31/12/2015	9,000 (F)	000660/79	811,02	388,06	72,99	32030171	461,05	422,96
252	COMUNE DI CASOLE BRUZIO	CDP	3072700/01	30/06/1980	31/12/2015	9,000 (F)	006709/79	3.852,43	1.843,27	346,72	32030171	2.189,99	2.009,16
252	COMUNE DI CASOLE BRUZIO	CDP	3057003/00	21/06/1979	31/12/2014	9,000 (F)	013226/79	4.170,26	4.170,26	375,3	32030171	4.545,56	0,00
252	COMUNE DI CASOLE BRUZIO	CDP	3057194/00	21/06/1979	31/12/2014	9,000 (F)	014721/79	3.587,18	3.587,18	322,85	32030171	3.910,03	0,00
252	COMUNE DI CASOLE BRUZIO	CDP	3052807/01	14/04/1980	31/12/2015	9,000 (F)	000570/79	4.055,17	1.940,28	364,97	32030171	2.305,25	2.114,89
252	COMUNE DI CASOLE BRUZIO	CDP	3050056/01	23/04/1979	31/12/2014	9,000 (F)	007660/78	2.588,68	2.588,68	233,03	32030171	2.821,71	0,00
252	COMUNE DI CASOLE BRUZIO	CDP	3040102/01	24/09/1979	31/12/2014	9,000 (F)	006980/79	1.130,24	1.130,24	101,73	32030171	1.231,97	0,00
252	COMUNE DI CASOLE BRUZIO	CDP	3021198/01	25/01/1979	31/12/2014	9,000 (F)	013647/77	2.314,24	2.314,24	208,32	32030171	2.522,56	0,00
252	COMUNE DI CASOLE BRUZIO	CDP	3036286/01	25/01/1979	31/12/2014	9,000 (F)	000114/78	1.965,01	1.965,01	176,82	32030171	2.141,83	0,00
252	COMUNE DI CASOLE BRUZIO	CDP	3044965/00	27/02/1979	31/12/2014	9,000 (F)	005533/78	1.812,05	1.812,05	163,14	32030171	1.975,19	0,00
252	COMUNE DI CASOLE BRUZIO	CDP	3051783/01	25/01/1979	31/12/2014	9,000 (F)	003879/78	1.207,33	1.207,33	108,69	32030171	1.316,02	0,00
252	COMUNE DI CASOLE BRUZIO	CDP	3055593/00	28/05/1979	31/12/2014	9,000 (F)	007507/78	4.152,15	4.152,15	373,71	32030171	4.525,86	0,00
252	COMUNE DI CASOLE BRUZIO	CDP	3055592/00	28/05/1979	31/12/2014	9,000 (F)	013190/78	4.204,26	4.204,26	378,39	32030171	4.582,65	0,00
252	COMUNE DI CASOLE BRUZIO	CDP	3053824/01	25/01/1979	31/12/2014	9,000 (F)	013647/77	1.213,24	1.213,24	109,23	32030171	1.322,47	0,00
252	COMUNE DI CASTIGLIONE COSENTINO	CDP	3016235/01	25/01/1979	31/12/2014	9,000 (F)	012832/79	1.268,92	1.268,92	114,23	32030171	1.383,15	0,00
252	COMUNE DI CASTIGLIONE COSENTINO	CDP	3015783/00	27/02/1979	31/12/2014	9,000 (F)	001531/78	634,45	634,45	57,12	32030171	691,57	0,00
252	COMUNE DI CASTIGLIONE COSENTINO	CDP	3064907/00	13/05/1980	31/12/2015	9,000 (F)	014483/79	6.104,36	2.920,76	549,39	32030171	3.470,15	3.183,60
252	COMUNE DI CASTROREGIO	CDP	3035395/00	27/02/1979	31/12/2014	9,000 (F)	018496/77	630,16	630,16	56,73	32030171	686,89	0,00
252	COMUNE DI CASTROREGIO	CDP	3035395/01	27/02/1979	31/12/2014	9,000 (F)	013985/78	1.073,77	1.073,77	96,61	32030171	1.170,38	0,00
252	COMUNE DI CASTROREGIO	CDP	3051385/00	25/01/1979	31/12/2014	9,000 (F)	000369/78	3.587,18	3.587,18	322,85	32030171	3.910,03	0,00
252	COMUNE DI CASTROVILLARI	CDP	3035929/03	05/05/1981	31/12/2016	9,000 (F)	014262/77	593,70	181,11	53,43	32030171	234,54	412,59
252	COMUNE DI CASTROVILLARI	CDP	3035929/02	05/05/1981	31/12/2016	9,000 (F)	014262/77	5.241,55	1.598,97	471,74	32030171	2.070,71	3.642,58
252	COMUNE DI CELICO	CDP	3053059/00	23/04/1979	31/12/2014	9,000 (F)	018611/78	2.665,18	2.665,18	239,82	32030171	2.905,00	0,00
252	COMUNE DI CELLARA	CDP	3037665/03	27/07/1979	31/12/2014	9,000 (F)	014339/78	99,65	99,65	8,99	32030171	108,64	0,00
252	COMUNE DI CELLARA	CDP	3019477/01	27/07/1979	31/12/2014	9,000 (F)	017620/78	845,96	845,96	76,14	32030171	922,1	0,00
252	COMUNE DI CELLARA	CDP	3037665/02	27/07/1979	31/12/2014	9,000 (F)	014339/78	1.712,41	1.712,41	154,15	32030171	1.866,56	0,00
252	COMUNE DI CELLARA	CDP	3078538/00	18/03/1980	31/12/2015	9,000 (F)	018255/79	1.074,68	514,22	96,72	32030171	610,94	560,46
252	COMUNE DI CERISANO	CDP	3036809/01	25/01/1979	31/12/2014	9,000 (F)	003080/78	1.691,91	1.691,91	152,29	32030171	1.844,20	0,00
252	COMUNE DI CERISANO	CDP	3064000/00	26/11/1979	31/12/2014	9,000 (F)	014770/79	5.022,08	5.022,08	451,96	32030171	5.474,04	0,00
252	COMUNE DI CERISANO	CDP	3068450/01	26/11/1979	31/12/2014	9,000 (F)	012682/79	1.268,92	1.268,92	114,23	32030171	1.383,15	0,00
252	COMUNE DI CERZETO	CDP	3031299/01	23/04/1979	31/12/2014	9,000 (F)	001872/78	470,38	470,38	42,32	32030171	512,7	0,00
252	COMUNE DI CERZETO	CDP	3031822/01	23/04/1979	31/12/2014	9,000 (F)	001873/78	2.537,86	2.537,86	228,44	32030171	2.766,30	0,00

Regione Calabria Mutui Contributi Enti Locali - Esercizio finanziario 2014 Consistenza mutui DIPARTIMENTO BILANCIO, FINANZE, PATRIMONIO E SOCIETA' PARTECIPATE Settore RAGIONERIA  
GENERALE Servizio Contabilità - Rendicontazione e parificazione

Ruolo	Ente Beneficiario	Istituto	Posizione	Data concess.	Data scadenza	Tasso	Estr. Decreto	Residuo 01/01/2014	Capitale	Interesse	Capitolo	Rata	Residuo 31/12/2014
252	COMUNE DI CERZETO	CDP	3080726/00	18/03/1980	31/12/2015	9,000 (F)	005128/79	6.587,57	3.151,95	592,88	32030171	3.744,83	3.435,62
252	COMUNE DI CERZETO	CDP	3078589/00	14/04/1980	31/12/2015	9,000 (F)	017762/79	3.439,07	1.645,50	309,51	32030171	1.955,01	1.793,57
252	COMUNE DI CERZETO	CDP	3081711/00	18/03/1980	31/12/2015	9,000 (F)	018905/79	9.345,69	4.471,64	841,11	32030171	5.312,75	4.874,05
252	COMUNE DI CETRARO	CDP	3002202.03	27/02/1979	31/12/2014	9,000 (F)	010135/78	129,87	129,87	11,68	32030171	141,55	0,00
252	COMUNE DI CETRARO	CDP	3002202.02	27/02/1979	31/12/2014	9,000 (F)	010135/78	1.985,02	1.985,02	178,68	32030171	2.163,70	0,00
252	COMUNE DI CETRARO	CDP	3039393.03	25/01/1979	31/12/2014	9,000 (F)	020921/78	66,83	66,83	6	32030171	72,83	0,00
252	COMUNE DI CETRARO	CDP	3039393.02	25/01/1979	31/12/2014	9,000 (F)	020921/78	779,13	779,13	70,14	32030171	849,27	0,00
252	COMUNE DI CETRARO	CDP	3019482/01	25/01/1979	31/12/2014	9,000 (F)	013816/77	2.114,89	2.114,89	190,36	32030171	2.305,25	0,00
252	COMUNE DI CETRARO	CDP	3019481/01	25/01/1979	31/12/2014	9,000 (F)	010133/78	2.450,01	2.450,01	220,52	32030171	2.670,53	0,00
252	COMUNE DI CETRARO	CDP	3019480/01	25/01/1979	31/12/2014	9,000 (F)	010134/78	1.963,23	1.963,23	176,71	32030171	2.139,94	0,00
252	COMUNE DI CETRARO	CDP	3026425/01	25/01/1979	31/12/2014	9,000 (F)	001693/78	2.114,89	2.114,89	190,36	32030171	2.305,25	0,00
252	COMUNE DI CETRARO	CDP	3078226/00	15/09/1980	31/12/2015	9,000 (F)	014080/79	8.425,73	4.031,47	758,31	32030171	4.789,78	4.394,26
252	COMUNE DI CETRARO	CDP	3078540/00	15/09/1980	31/12/2015	9,000 (F)	018254/79	2.579,33	1.234,12	232,14	32030171	1.466,26	1.345,21
252	COMUNE DI CIVITA	CDP	3066084/00	24/09/1979	31/12/2014	9,000 (F)	013680/78	1.456,35	1.456,35	131,12	32030171	1.587,47	0,00
252	COMUNE DI CIVITA	CDP	3109241/00	05/05/1981	31/12/2016	9,000 (F)	008762/80	1.777,80	542,34	160	32030171	702,34	1.235,46
252	COMUNE DI CORIGLIANO CALABRO	CDP	0691734/01	25/01/1979	31/12/2014	9,000 (F)	017738/78	1.057,45	1.057,45	95,17	32030171	1.152,62	0,00
252	COMUNE DI CORIGLIANO CALABRO	CDP	3004560/01	25/01/1979	31/12/2014	9,000 (F)	017739/78	1.691,91	1.691,91	152,29	32030171	1.844,20	0,00
252	COMUNE DI CROPALATI	CDP	0692273/01	21/06/1979	31/12/2014	9,000 (F)	009471/78	1.268,92	1.268,92	114,23	32030171	1.383,15	0,00
252	COMUNE DI CROPALATI	CDP	3048439/00	25/01/1979	31/12/2014	9,000 (F)	019280/78	2.426,88	2.426,88	218,5	32030171	2.645,38	0,00
252	COMUNE DI CROPALATI	CDP	3058361/00	27/07/1979	31/12/2014	9,000 (F)	008343/78	1.268,93	1.268,93	114,22	32030171	1.383,15	0,00
252	COMUNE DI CROPALATI	CDP	3080873/00	05/05/1981	31/12/2016	9,000 (F)	019599/79	2.474,27	754,82	222,69	32030171	977,51	1.719,45
252	COMUNE DI CROSIA	CDP	3006354/00	27/07/1979	31/12/2014	9,000 (F)	000985/75	148,17	148,17	13,31	32030171	161,48	0,00
252	COMUNE DI CROSIA	CDP	3006354/01	27/07/1979	31/12/2014	9,000 (F)	004794/78	163,42	163,42	14,7	32030171	178,12	0,00
252	COMUNE DI CROSIA	CDP	3082860/01	13/05/1980	31/12/2015	9,000 (F)	020154/79	2.027,59	970,14	182,48	32030171	1.152,62	1.057,45
252	COMUNE DI CROSIA	CDP	3081803/01	18/03/1980	31/12/2015	9,000 (F)	007226/79	4.866,16	2.328,34	437,96	32030171	2.766,30	2.537,82
252	COMUNE DI DIAMANTE	CDP	3059664/00	27/07/1979	31/12/2014	9,000 (F)	013807/78	2.354,05	2.354,05	211,9	32030171	2.565,95	0,00
252	COMUNE DI DIAMANTE	CDP	3059661/01	27/07/1979	31/12/2014	9,000 (F)	016696/77	634,45	634,45	57,12	32030171	691,57	0,00
252	COMUNE DI DIPIGNANO	CDP	3032835/01	25/01/1979	31/12/2014	9,000 (F)	014314/77	740,19	740,19	66,64	32030171	806,83	0,00
252	COMUNE DI DIPIGNANO	CDP	3058909/00	23/04/1979	31/12/2014	9,000 (F)	009930/78	880,67	880,67	79,29	32030171	959,96	0,00
252	COMUNE DI DIPIGNANO	CDP	3069263/00	23/10/1979	31/12/2014	9,000 (F)	022827/79	1.109,74	1.109,74	99,92	32030171	1.209,66	0,00
252	COMUNE DI DOMANICO	CDP	3040242/01	28/05/1979	31/12/2014	9,000 (F)	014285/78	634,45	634,45	57,12	32030171	691,57	0,00
252	COMUNE DI FAGNANO CASTELLO	CDP	3028595/01	28/05/1979	31/12/2014	9,000 (F)	010157/79	1.057,45	1.057,45	95,17	32030171	1.152,62	0,00
252	COMUNE DI FAGNANO CASTELLO	CDP	3066357/01	26/11/1979	31/12/2014	9,000 (F)	010860/79	1.977,94	1.977,94	178,01	32030171	2.155,95	0,00
252	COMUNE DI FALCONARA ALBANESE	CDP	3050054/00	13/05/1980	31/12/2015	9,000 (F)	008202/79	4.119,85	1.971,23	370,78	32030171	2.342,01	2.148,62
252	COMUNE DI FALCONARA ALBANESE	CDP	3053763.03	18/03/1980	31/12/2015	9,000 (F)	006090/79	344,28	164,72	30,99	32030171	195,71	179,56
252	COMUNE DI FALCONARA ALBANESE	CDP	3053763.02	18/03/1980	31/12/2015	9,000 (F)	006090/79	3.710,89	1.775,56	333,98	32030171	2.109,54	1.935,33
252	COMUNE DI FIGLINE VEGLIATURO	CDP	3049907/00	25/01/1979	31/12/2014	9,000 (F)	005806/78	1.480,38	1.480,38	133,29	32030171	1.613,67	0,00
252	COMUNE DI FIRMO	CDP	3037515/03	18/03/1980	31/12/2015	9,000 (F)	003427/77	37,07	17,73	3,34	32030171	21,07	19,34
252	COMUNE DI FIRMO	CDP	3052451/00	27/11/1980	31/12/2015	9,000 (F)	020729/79	2.425,39	1.160,49	218,28	32030171	1.378,77	1.264,90
252	COMUNE DI FIRMO	CDP	3037515/02	18/03/1980	31/12/2015	9,000 (F)	003427/77	249,14	119,2	22,41	32030171	141,61	129,94
252	COMUNE DI FUSCALDO	CDP	3065762/01	17/03/1981	31/12/2016	9,000 (F)	010074/79	844,98	257,77	76,04	32030171	333,81	587,21

Regione Calabria Mutui Contributi Enti Locali - Esercizio finanziario 2014 Consistenza mutui DIPARTIMENTO BILANCIO, FINANZE, PATRIMONIO E SOCIETA' PARTECIPATE Settore RAGIONERIA  
 GENERALE Servizio Contabilità - Rendicontazione e parificazione

Ruolo	Ente Beneficiario	Istituto	Posizione	Data concess.	Data scadenza	Tasso	Estr. Decreto	Residuo 01/01/2014	Capitale	Interesse	Capitolo	Rata	Residuo 31/12/2014
252	COMUNE DI FUSCALDO	CDP	3053941/00	17/03/1981	31/12/2016	9,000 (F)	013119/79	3.711,56	1.132,22	334,04	32030171	1.466,26	2.579,34
252	COMUNE DI FUSCALDO	CDP	3051170/01	12/02/1980	31/12/2015	9,000 (F)	004323/79	3.244,14	1.552,23	291,97	32030171	1.844,20	1.691,91
252	COMUNE DI FUSCALDO	CDP	3026300/01	26/11/1979	31/12/2014	9,000 (F)	002627/79	565,13	565,13	50,86	32030171	615,99	0,00
252	COMUNE DI FUSCALDO	CDP	3063664/01	12/02/1980	31/12/2015	9,000 (F)	005238/79	1.419,31	679,1	127,74	32030171	806,84	740,21
252	COMUNE DI GRISOLIA	CDP	0689978/01	23/04/1979	31/12/2014	9,000 (F)	008477/78	2.114,89	2.114,89	190,36	32030171	2.305,25	0,00
252	COMUNE DI GUARDIA PIEMONTESE	CDP	3027284/01	25/01/1979	31/12/2014	9,000 (F)	018244/78	2.119,18	2.119,18	190,77	32030171	2.309,95	0,00
252	COMUNE DI GUARDIA PIEMONTESE	CDP	3080681/00	17/03/1981	31/12/2016	9,000 (F)	016676/79	2.845,48	868,04	256,09	32030171	1.124,13	1.977,44
252	COMUNE DI LAGO	CDP	3052395/01	25/01/1979	31/12/2014	9,000 (F)	020240/78	1.268,92	1.268,92	114,23	32030171	1.383,15	0,00
252	COMUNE DI LAGO	CDP	3044512/00	23/04/1979	31/12/2014	9,000 (F)	014155/77	291,41	291,41	26,28	32030171	317,69	0,00
252	COMUNE DI LAGO	CDP	3052394/01	25/01/1979	31/12/2014	9,000 (F)	004299/78	1.268,92	1.268,92	114,23	32030171	1.383,15	0,00
252	COMUNE DI LAGO	CDP	3052389/01	27/02/1979	31/12/2014	9,000 (F)	020239/78	1.691,91	1.691,91	152,29	32030171	1.844,20	0,00
252	COMUNE DI LAGO	CDP	3082798/01	11/10/1980	31/12/2015	9,000 (F)	019675/79	2.433,09	1.164,17	218,98	32030171	1.383,15	1.268,92
252	COMUNE DI LAINO BORGO	CDP	3040135/01	27/02/1979	31/12/2014	9,000 (F)	016436/78	2.114,89	2.114,89	190,36	32030171	2.305,25	0,00
252	COMUNE DI LAPPANO	CDP	3064892/00	24/09/1979	31/12/2014	9,000 (F)	014230/79	568,87	568,87	51,21	32030171	620,08	0,00
252	COMUNE DI LATTARICO	CDP	0686259/03	23/10/1979	31/12/2014	9,000 (F)	005832/79	119,87	119,87	10,8	32030171	130,67	0,00
252	COMUNE DI LATTARICO	CDP	0686259/02	23/10/1979	31/12/2014	9,000 (F)	005832/79	1.056,00	1.056,00	95,07	32030171	1.151,07	0,00
252	COMUNE DI LATTARICO	CDP	0645784/02	12/02/1980	31/12/2015	9,000 (F)	005831/79	1.372,23	656,58	123,5	32030171	780,08	715,65
252	COMUNE DI LATTARICO	CDP	0645784/03	12/02/1980	31/12/2015	9,000 (F)	005831/79	655,36	313,56	58,98	32030171	372,54	341,80
252	COMUNE DI LATTARICO	CDP	3064224/01	10/02/1981	31/12/2016	9,000 (F)	015183/79	5.714,09	1.743,10	514,26	32030171	2.257,36	3.970,99
252	COMUNE DI LONGOBARDI	CDP	0665843/01	18/03/1980	31/12/2015	9,000 (F)	003041/79	647,78	309,93	58,3	32030171	368,23	337,85
252	COMUNE DI LONGOBARDI	CDP	0665843/00	18/03/1980	31/12/2015	9,000 (F)	003041/79	2.596,36	1.242,30	233,67	32030171	1.475,97	1.354,06
252	COMUNE DI LONGOBARDI	CDP	0689175/01	14/04/1980	31/12/2015	9,000 (F)	013474/79	2.433,09	1.164,17	218,98	32030171	1.383,15	1.268,92
252	COMUNE DI LONGOBARDI	CDP	0689178/01	14/04/1980	31/12/2015	9,000 (F)	004134/78	4.866,16	2.328,34	437,96	32030171	2.766,30	2.537,82
252	COMUNE DI LONGOBARDI	CDP	0666411/01	24/09/1979	31/12/2014	9,000 (F)	012684/79	847,66	847,66	76,32	32030171	923,98	0,00
252	COMUNE DI LONGOBARDI	CDP	3080546/01	05/05/1981	31/12/2016	9,000 (F)	018857/79	3.501,13	1.068,05	315,1	32030171	1.383,15	2.433,08
252	COMUNE DI LONGOBARDI	CDP	3078862/00	14/04/1980	31/12/2015	9,000 (F)	005244/79	2.218,01	1.061,27	199,62	32030171	1.260,89	1.156,74
252	COMUNE DI LONGOBARDI	CDP	3078862/01	14/04/1980	31/12/2015	9,000 (F)	005244/79	1.086,91	520,06	97,82	32030171	617,88	566,85
252	COMUNE DI LONGOBARDI	CDP	3078863/00	14/04/1980	31/12/2015	9,000 (F)		2.712,59	1.297,88	244,14	32030171	1.542,02	1.414,71
252	COMUNE DI LUNGRO	CDP	3073707/02	05/05/1981	31/12/2016	9,000 (F)	007571/80	6.599,90	2.013,36	593,99	32030171	2.607,35	4.586,54
252	COMUNE DI LUNGRO	CDP	3073707/03	05/05/1981	31/12/2016	9,000 (F)	007571/80	402,36	122,74	36,21	32030171	158,95	279,62
252	COMUNE DI LUZZI	CDP	3016901/01	05/05/1981	31/12/2016	9,000 (F)	010879/80	5.835,25	1.780,08	525,17	32030171	2.305,25	4.055,17
252	COMUNE DI LUZZI	CDP	3016902/01	05/05/1981	31/12/2016	9,000 (F)	002326/80	1.949,05	594,57	175,41	32030171	769,98	1.354,48
252	COMUNE DI LUZZI	CDP	3070103/01	05/05/1981	31/12/2016	9,000 (F)	002327/80	3.244,43	989,74	292	32030171	1.281,74	2.254,69
252	COMUNE DI LUZZI	CDP	3070326/02	05/05/1981	31/12/2016	9,000 (F)	000032/80	11.670,49	3.560,15	1.050,35	32030171	4.610,50	8.110,34
252	COMUNE DI MAIERA	CDP	3078723/02	14/04/1980	31/12/2015	9,000 (F)	015117/79	1.116,21	534,09	100,45	32030171	634,54	582,12
252	COMUNE DI MAIERA	CDP	3078723/03	14/04/1980	31/12/2015	9,000 (F)	015117/79	100,33	48	9,03	32030171	57,03	52,33
252	COMUNE DI MALITO	CDP	3045904/00	25/01/1979	31/12/2014	9,000 (F)	000368/78	3.587,18	3.587,18	322,85	32030171	3.910,03	0,00
252	COMUNE DI MALVITO	CDP	3041136/00	25/01/1979	31/12/2014	9,000 (F)	016838/78	224,14	224,14	20,24	32030171	244,38	0,00
252	COMUNE DI MANDATORICCIO	CDP	3060794/01	24/09/1979	31/12/2014	9,000 (F)	004535/79	1.057,45	1.057,45	95,17	32030171	1.152,62	0,00
252	COMUNE DI MANDATORICCIO	CDP	3063284/00	15/09/1980	31/12/2015	9,000 (F)	016692/79	3.181,15	1.522,09	286,3	32030171	1.808,39	1.659,06
252	COMUNE DI MANGONE	CDP	3030193/01	27/02/1979	31/12/2014	9,000 (F)	019009/77	306,24	306,24	27,57	32030171	333,81	0,00

Regione Calabria Mutui Contributi Enti Locali - Esercizio finanziario 2014 Consistenza mutui DIPARTIMENTO BILANCIO, FINANZE, PATRIMONIO E SOCIETA' PARTECIPATE Settore RAGIONERIA  
 GENERALE Servizio Contabilità - Rendicontazione e parificazione

Ruolo	Ente Beneficiario	Istituto	Posizione	Data concess.	Data scadenza	Tasso	Estr. Decreto	Residuo 01/01/2014	Capitale	Interesse	Capitolo	Rata	Residuo 31/12/2014
252	COMUNE DI MANGONE	CDP	3037468/01	27/11/1980	31/12/2015	9,000 (F)	007188/80	4.866,16	2.328,34	437,96	32030171	2.766,30	2.537,82
252	COMUNE DI MANGONE	CDP	3048050/01	11/10/1980	31/12/2015	9,000 (F)	009821/80	2.433,09	1.164,17	218,98	32030171	1.383,15	1.268,92
252	COMUNE DI MANGONE	CDP	3030193/00	27/02/1979	31/12/2014	9,000 (F)	014120/76	142,13	142,13	12,81	32030171	154,94	0,00
252	COMUNE DI MANGONE	CDP	3038659/01	30/06/1980	31/12/2015	9,000 (F)	011562/79	1.622,08	776,11	145,99	32030171	922,1	845,97
252	COMUNE DI MANGONE	CDP	3025438/01	23/10/1979	31/12/2014	9,000 (F)	002583/79	4.229,76	4.229,76	380,74	32030171	4.610,50	0,00
252	COMUNE DI MANGONE	CDP	3087726/00	17/03/1981	31/12/2016	9,000 (F)	020705/80	861,18	262,73	77,51	32030171	340,24	598,45
252	COMUNE DI MANGONE	CDP	3087726/01	17/03/1981	31/12/2016	9,000 (F)	020705/80	375,96	114,68	33,83	32030171	148,51	261,28
252	COMUNE DI MARZI	CDP	3066564/01	24/09/1979	31/12/2014	9,000 (F)	011136/79	845,96	845,96	76,14	32030171	922,1	0,00
252	COMUNE DI MARZI	CDP	3057291/00	14/04/1980	31/12/2015	9,000 (F)	004940/78	2.407,34	1.151,85	216,66	32030171	1.368,51	1.255,49
252	COMUNE DI MENDICINO	CDP	3046906/00	24/09/1979	31/12/2014	9,000 (F)	013630/78	651,73	651,73	58,67	32030171	710,4	0,00
252	COMUNE DI MENDICINO	CDP	3058133/00	12/02/1980	31/12/2015	9,000 (F)	000631/79	1.870,84	895,15	168,38	32030171	1.063,53	975,69
252	COMUNE DI MENDICINO	CDP	3086076/01	27/11/1980	31/12/2015	9,000 (F)	018887/79	126,35	60,48	11,37	32030171	71,85	65,87
252	COMUNE DI MENDICINO	CDP	3086076/00	27/11/1980	31/12/2015	9,000 (F)	011901/78	412,66	197,46	37,14	32030171	234,6	215,20
252	COMUNE DI MENDICINO	CDP	3091195/00	05/05/1981	31/12/2016	9,000 (F)	024395/80	5.319,82	1.622,86	478,78	32030171	2.101,64	3.696,96
252	COMUNE DI MONGRASSANO	CDP	3017398/01	25/01/1979	31/12/2014	9,000 (F)	015627/77	1.225,06	1.225,06	110,2	32030171	1.335,26	0,00
252	COMUNE DI MONGRASSANO	CDP	3073552/01	18/03/1980	31/12/2015	9,000 (F)	016603/79	3.041,38	1.455,21	273,73	32030171	1.728,94	1.586,17
252	COMUNE DI MONTALTO UFFUGO	CDP	0665458/01	27/02/1979	31/12/2014	9,000 (F)	016739/77	1.024,51	1.024,51	92,26	32030171	1.116,77	0,00
252	COMUNE DI MONTALTO UFFUGO	CDP	3045695/01	12/02/1980	31/12/2015	9,000 (F)	002788/78	4.055,17	1.940,28	364,97	32030171	2.305,25	2.114,89
252	COMUNE DI MONTALTO UFFUGO	CDP	3058981/01	18/03/1980	31/12/2015	9,000 (F)	006862/78	2.254,69	1.078,82	202,92	32030171	1.281,74	1.175,87
252	COMUNE DI MONTALTO UFFUGO	CDP	3078533/01	18/03/1980	31/12/2015	9,000 (F)	004289/79	4.055,16	1.940,28	364,97	32030171	2.305,25	2.114,88
252	COMUNE DI MONTALTO UFFUGO	CDP	3056549/00	21/06/1979	31/12/2014	9,000 (F)	006861/78	1.175,87	1.175,87	105,87	32030171	1.281,74	0,00
252	COMUNE DI MONTEGIORDANO	CDP	3024180/01	25/01/1979	31/12/2014	9,000 (F)	017318/77	2.450,01	2.450,01	220,52	32030171	2.670,53	0,00
252	COMUNE DI MONTEGIORDANO	CDP	3024179/01	27/02/1979	31/12/2014	9,000 (F)	017319/77	2.825,60	2.825,60	254,33	32030171	3.079,93	0,00
252	COMUNE DI MONTEGIORDANO	CDP	3024176/01	12/02/1980	31/12/2015	9,000 (F)	017321/77	2.230,37	1.067,15	200,74	32030171	1.267,89	1.163,22
252	COMUNE DI MONTEGIORDANO	CDP	3024177/01	12/02/1980	31/12/2015	9,000 (F)	016697/77	4.938,86	2.363,10	444,5	32030171	2.807,60	2.575,76
252	COMUNE DI MORANO CALABRO	CDP	3058356/00	12/02/1980	31/12/2015	9,000 (F)	009212/78	7.737,93	3.702,37	696,41	32030171	4.398,78	4.035,56
252	COMUNE DI MORANO CALABRO	CDP	3058363/00	12/02/1980	31/12/2015	9,000 (F)	013331/78	3.868,92	1.851,19	348,2	32030171	2.199,39	2.017,73
252	COMUNE DI MORANO CALABRO	CDP	3002199/03	28/05/1979	31/12/2014	9,000 (F)	016681/77	3.149,66	3.149,66	283,45	32030171	3.433,11	0,00
252	COMUNE DI MORANO CALABRO	CDP	3002199/04	28/05/1979	31/12/2014	9,000 (F)	016681/77	22,72	22,72	2,04	32030171	24,76	0,00
252	COMUNE DI MORANO CALABRO	CDP	3011417/01	18/03/1980	31/12/2015	9,000 (F)	010919/79	6.082,74	2.910,43	547,44	32030171	3.457,87	3.172,31
252	COMUNE DI MOTTAFFOLLONE	CDP	3057289/00	21/06/1979	31/12/2014	9,000 (F)	004942/78	4.573,66	4.573,66	411,62	32030171	4.985,28	0,00
252	COMUNE DI NOCARA	CDP	0687703/01	24/09/1979	31/12/2014	9,000 (F)	005351/79	1.057,45	1.057,45	95,17	32030171	1.152,62	0,00
252	COMUNE DI NOCARA	CDP	0687702/01	24/09/1979	31/12/2014	9,000 (F)	003501/79	1.480,39	1.480,39	133,28	32030171	1.613,67	0,00
252	COMUNE DI NOCARA	CDP	0687701/01	25/01/1979	31/12/2014	9,000 (F)	004795/78	306,24	306,24	27,57	32030171	333,81	0,00
252	COMUNE DI NOCARA	CDP	0665038/02	24/09/1979	31/12/2014	9,000 (F)	015708/78	847,66	847,66	76,32	32030171	923,98	0,00
252	COMUNE DI NOCARA	CDP	3029777/01	27/07/1979	31/12/2014	9,000 (F)	015706/78	1.480,39	1.480,39	133,28	32030171	1.613,67	0,00
252	COMUNE DI NOCARA	CDP	3026869/01	25/01/1979	31/12/2014	9,000 (F)	003356/78	2.114,89	2.114,89	190,36	32030171	2.305,25	0,00
252	COMUNE DI NOCARA	CDP	3078585/00	14/04/1980	31/12/2015	9,000 (F)	011055/79	2.922,35	1.398,26	263,01	32030171	1.661,27	1.524,09
252	COMUNE DI ORSOMARSO	CDP	3006374/01	13/05/1980	31/12/2015	9,000 (F)	021006/79	3.250,70	1.555,40	292,56	32030171	1.847,96	1.695,30
252	COMUNE DI ORSOMARSO	CDP	3067031/01	18/03/1980	31/12/2015	9,000 (F)	021007/79	8.921,40	4.268,62	802,93	32030171	5.071,55	4.652,78
252	COMUNE DI PALUDI	CDP	3000283/01	21/06/1979	31/12/2014	9,000 (F)	004501/78	1.268,92	1.268,92	114,23	32030171	1.383,15	0,00

Regione Calabria Mutui Contributi Enti Locali - Esercizio finanziario 2014 Consistenza mutui DIPARTIMENTO BILANCIO, FINANZE, PATRIMONIO E SOCIETA' PARTECIPATE Settore RAGIONERIA  
 GENERALE Servizio Contabilità - Rendicontazione e parificazione

Ruolo	Ente Beneficiario	Istituto	Posizione	Data concess.	Data scadenza	Tasso	Estr. Decreto	Residuo 01/01/2014	Capitale	Interesse	Capitolo	Rata	Residuo 31/12/2014
252	COMUNE DI PALUDI	CDP	3030884/00	27/07/1979	31/12/2014	9,000 (F)	014246/76	55,32	55,32	5,03	32030171	60,35	0,00
252	COMUNE DI PALUDI	CDP	3036614/00	27/07/1979	31/12/2014	9,000 (F)	001116/77	264,22	264,22	23,81	32030171	288,03	0,00
252	COMUNE DI PALUDI	CDP	3036614/01	27/07/1979	31/12/2014	9,000 (F)	001944/78	235,84	235,84	21,29	32030171	257,13	0,00
252	COMUNE DI PALUDI	CDP	3030884/01	27/07/1979	31/12/2014	9,000 (F)	001945/78	49,43	49,43	4,45	32030171	53,88	0,00
252	COMUNE DI PALUDI	CDP	3057294/00	27/07/1979	31/12/2014	9,000 (F)	004501/78	1.739,79	1.739,79	156,57	32030171	1.896,36	0,00
252	COMUNE DI PANETTIERI	CDP	3029502/01	23/04/1979	31/12/2014	9,000 (F)	013479/77	2.960,90	2.960,90	266,45	32030171	3.227,35	0,00
252	COMUNE DI PAOLA	CDP	3011299/01	27/07/1979	31/12/2014	9,000 (F)	002213/79	3.172,38	3.172,38	285,49	32030171	3.457,87	0,00
252	COMUNE DI PAOLA	CDP	3011265/01	27/07/1979	31/12/2014	9,000 (F)	002212/78	3.172,38	3.172,38	285,49	32030171	3.457,87	0,00
252	COMUNE DI PAOLA	CDP	3009907/01	27/07/1979	31/12/2014	9,000 (F)	014440/78	2.114,89	2.114,89	190,36	32030171	2.305,25	0,00
252	COMUNE DI PAOLA	CDP	3004184/01	31/12/1976	31/12/2014	9,000 (F)	020102/79	2.114,90	2.114,90	190,35	32030171	2.305,25	0,00
252	COMUNE DI PAOLA	CDP	3041312/01	13/05/1980	31/12/2015	9,000 (F)	014610/79	3.226,37	1.543,73	290,38	32030171	1.834,11	1.682,64
252	COMUNE DI PAOLA	CDP	3058943/00	21/06/1979	31/12/2014	9,000 (F)	012510/78	896,76	896,76	80,75	32030171	977,51	0,00
252	COMUNE DI PATERNO CALABRO	CDP	0688144/01	21/06/1979	31/12/2014	9,000 (F)	014441/78	2.071,01	2.071,01	186,35	32030171	2.257,36	0,00
252	COMUNE DI PATERNO CALABRO	CDP	0688143/01	23/04/1979	31/12/2014	9,000 (F)	020702/79	1.531,23	1.531,23	137,85	32030171	1.669,08	0,00
252	COMUNE DI PATERNO CALABRO	CDP	3017999/01	25/01/1979	31/12/2014	9,000 (F)	004302/78	1.057,45	1.057,45	95,17	32030171	1.152,62	0,00
252	COMUNE DI PATERNO CALABRO	CDP	3037628/01	27/07/1979	31/12/2014	9,000 (F)	003429/80	2.114,90	2.114,90	190,35	32030171	2.305,25	0,00
252	COMUNE DI PATERNO CALABRO	CDP	3068440/00	15/09/1980	31/12/2015	9,000 (F)	020103/79	6.878,17	3.290,99	619,04	32030171	3.910,03	3.587,18
252	COMUNE DI PATERNO CALABRO	CDP	3082800/00	11/10/1980	31/12/2015	9,000 (F)	022940/79	4.298,81	2.056,87	386,9	32030171	2.443,77	2.241,94
252	COMUNE DI PATERNO CALABRO	CDP	3056816/00	24/09/1979	31/12/2014	9,000 (F)	002712/79	2.017,74	2.017,74	181,65	32030171	2.199,39	0,00
252	COMUNE DI PATERNO CALABRO	CDP	3098577/00	10/02/1981	31/12/2016	9,000 (F)	003768/80	9.897,43	3.019,26	890,77	32030171	3.910,03	6.878,17
252	COMUNE DI PEDACE	CDP	3049432/01	27/02/1979	31/12/2014	9,000 (F)	015642/77	682,08	682,08	61,38	32030171	743,46	0,00
252	COMUNE DI PEDACE	CDP	3040062/01	14/04/1980	31/12/2015	9,000 (F)	014607/77	4.055,17	1.940,28	364,97	32030171	2.305,25	2.114,89
252	COMUNE DI PEDACE	CDP	3044202/01	23/04/1979	31/12/2014	9,000 (F)	015643/77	1.057,45	1.057,45	95,17	32030171	1.152,62	0,00
252	COMUNE DI PEDACE	CDP	3079801/01	13/05/1980	31/12/2015	9,000 (F)	003607/79	1.216,54	582,09	109,48	32030171	691,57	634,45
252	COMUNE DI PEDIVIGLIANO	CDP	3011806/01	23/04/1979	31/12/2014	9,000 (F)	014425/78	612,47	612,47	55,16	32030171	667,63	0,00
252	COMUNE DI PEDIVIGLIANO	CDP	3064900/00	26/11/1979	31/12/2014	9,000 (F)	002711/79	2.376,51	2.376,51	213,88	32030171	2.590,39	0,00
252	COMUNE DI PEDIVIGLIANO	CDP	3083850/00	13/05/1980	31/12/2015	9,000 (F)	022120/79	5.502,54	2.632,79	495,23	32030171	3.128,02	2.869,75
252	COMUNE DI PEDIVIGLIANO	CDP	3060117/00	21/06/1979	31/12/2014	9,000 (F)	014769/78	1.883,26	1.883,26	169,5	32030171	2.052,76	0,00
252	COMUNE DI PEDIVIGLIANO	CDP	3107238/00	17/03/1981	31/12/2016	9,000 (F)	008597/80	2.516,45	767,66	226,48	32030171	994,14	1.748,79
252	COMUNE DI PEDIVIGLIANO	CDP	3091296/00	15/09/1980	31/12/2015	9,000 (F)	001823/80	1.249,20	597,73	112,43	32030171	710,16	651,47
252	COMUNE DI PIANE CRATI	CDP	3041133/01	25/01/1979	31/12/2014	9,000 (F)	004300/78	135,71	135,71	12,25	32030171	147,96	0,00
252	COMUNE DI PIANE CRATI	CDP	3041133/00	25/01/1979	31/12/2014	9,000 (F)	002583/75	122,99	122,99	11,15	32030171	134,14	0,00
252	COMUNE DI PIANE CRATI	CDP	3054702/01	18/03/1980	31/12/2015	9,000 (F)	015319/79	2.433,09	1.164,17	218,98	32030171	1.383,15	1.268,92
252	COMUNE DI PIANE CRATI	CDP	3057749/01	12/02/1980	31/12/2015	9,000 (F)	007311/79	1.086,47	519,86	97,78	32030171	617,64	566,61
252	COMUNE DI PIETRAFITTA	CDP	3006832/01	26/11/1979	31/12/2014	9,000 (F)	001214/78	706,38	706,38	63,6	32030171	769,98	0,00
252	COMUNE DI PIETRAPAOLA	CDP	0687295/01	18/03/1980	31/12/2015	9,000 (F)	006081/79	2.027,59	970,14	182,48	32030171	1.152,62	1.057,45
252	COMUNE DI PIETRAPAOLA	CDP	3004232/01	25/01/1979	31/12/2014	9,000 (F)	014302/77	6.313,01	6.313,01	568,16	32030171	6.881,17	0,00
252	COMUNE DI PIETRAPAOLA	CDP	3022299/01	27/07/1979	31/12/2014	9,000 (F)	014332/77	367,51	367,51	33,07	32030171	400,58	0,00
252	COMUNE DI PIETRAPAOLA	CDP	3022299/00	27/07/1979	31/12/2014	9,000 (F)	003833/76	170,58	170,58	15,34	32030171	185,92	0,00
252	COMUNE DI PIETRAPAOLA	CDP	3022298/01	25/01/1979	31/12/2014	9,000 (F)	014312/77	423,34	423,34	38,09	32030171	461,43	0,00
252	COMUNE DI PIETRAPAOLA	CDP	3026518/01	12/02/1980	31/12/2015	9,000 (F)	006771/79	1.803,73	863,05	162,34	32030171	1.025,39	940,68

Regione Calabria Mutui Contributi Enti Locali - Esercizio finanziario 2014 Consistenza mutui DIPARTIMENTO BILANCIO, FINANZE, PATRIMONIO E SOCIETA' PARTECIPATE Settore RAGIONERIA  
 GENERALE Servizio Contabilità - Rendicontazione e parificazione

Ruolo	Ente Beneficiario	Istituto	Posizione	Data concess.	Data scadenza	Tasso	Estr. Decreto	Residuo 01/01/2014	Capitale	Interesse	Capitolo	Rata	Residuo 31/12/2014
252	COMUNE DI PIETRAPAOLA	CDP	3041380/01	12/02/1980	31/12/2015	9,000 (F)	014313/77	2.128,90	1.018,65	191,61	32030171	1.210,26	1.110,25
252	COMUNE DI PLATACI	CDP	0665860/00	27/02/1979	31/12/2014	9,000 (F)	015930/78	317,25	317,25	28,54	32030171	345,79	0,00
252	COMUNE DI PLATACI	CDP	3030574/01	25/01/1979	31/12/2014	9,000 (F)	013525/78	2.114,89	2.114,89	190,36	32030171	2.305,25	0,00
252	COMUNE DI PLATACI	CDP	3058921/01	21/06/1979	31/12/2014	9,000 (F)	000979/78	470,38	470,38	42,32	32030171	512,7	0,00
252	COMUNE DI PLATACI	CDP	3098206/01	05/05/1981	31/12/2016	9,000 (F)	007497/80	5.835,25	1.780,08	525,17	32030171	2.305,25	4.055,17
252	COMUNE DI PRAIA A MARE	CDP	0665483/01	27/07/1979	31/12/2014	9,000 (F)	019957/78	2.960,90	2.960,90	266,45	32030171	3.227,35	0,00
252	COMUNE DI PRAIA A MARE	CDP	0665484/01	23/04/1979	31/12/2014	9,000 (F)	015576/79	4.468,45	4.468,45	402,16	32030171	4.870,61	0,00
252	COMUNE DI PRAIA A MARE	CDP	3064903/00	14/04/1980	31/12/2015	9,000 (F)	017724/79	6.878,17	3.290,99	619,04	32030171	3.910,03	3.587,18
252	COMUNE DI PRAIA A MARE	CDP	3061734/01	26/11/1979	31/12/2014	9,000 (F)	003043/79	13.746,88	13.746,88	1.237,23	32030171	14.984,11	0,00
252	COMUNE DI ROCCA IMPERIALE	CDP	3050694/00	25/01/1979	31/12/2014	9,000 (F)	016453/77	1.793,57	1.793,57	161,44	32030171	1.955,01	0,00
252	COMUNE DI ROCCA IMPERIALE	CDP	3050500/01	25/01/1979	31/12/2014	9,000 (F)	018604/78	2.114,89	2.114,89	190,36	32030171	2.305,25	0,00
252	COMUNE DI ROCCA IMPERIALE	CDP	3060116/00	21/06/1979	31/12/2014	9,000 (F)	012937/78	3.138,79	3.138,79	282,48	32030171	3.421,27	0,00
252	COMUNE DI ROCCA IMPERIALE	CDP	3090645/01	10/02/1981	31/12/2016	9,000 (F)	024611/80	3.012,77	919,07	271,15	32030171	1.190,22	2.093,70
252	COMUNE DI ROGGIANO GRAVINA	CDP	3029376/01	26/11/1979	31/12/2014	9,000 (F)	000976/78	1.225,06	1.225,06	110,2	32030171	1.335,26	0,00
252	COMUNE DI ROGGIANO GRAVINA	CDP	3059507/00	27/02/1979	31/12/2014	9,000 (F)	017950/77	2.941,51	2.941,51	264,71	32030171	3.206,22	0,00
252	COMUNE DI ROGGIANO GRAVINA	CDP	3080172/00	15/09/1980	31/12/2015	9,000 (F)	006091/79	1.031,68	493,65	92,85	32030171	586,5	538,03
252	COMUNE DI ROGGIANO GRAVINA	CDP	3078599/00	13/05/1980	31/12/2015	9,000 (F)	006092/79	1.599,16	765,16	143,92	32030171	909,08	834,00
252	COMUNE DI ROGLIANO	CDP	3058742/00	24/09/1979	31/12/2014	9,000 (F)	004936/78	1.335,44	1.335,44	120,17	32030171	1.455,61	0,00
252	COMUNE DI ROSE	CDP	3026410/02	25/01/1979	31/12/2014	9,000 (F)	004360/78	931,26	931,26	83,8	32030171	1.015,06	0,00
252	COMUNE DI ROSE	CDP	3026410/03	25/01/1979	31/12/2014	9,000 (F)	004360/78	9,49	9,49	0,84	32030171	10,33	0,00
252	COMUNE DI ROSE	CDP	3026411/02	27/02/1979	31/12/2014	9,000 (F)	013049/78	2.698,19	2.698,19	242,86	32030171	2.941,05	0,00
252	COMUNE DI ROSE	CDP	3026411/03	27/02/1979	31/12/2014	9,000 (F)	013049/78	474,12	474,12	42,7	32030171	516,82	0,00
252	COMUNE DI ROSE	CDP	3053150/01	24/09/1979	31/12/2014	9,000 (F)	002663/82	1.057,44	1.057,44	95,18	32030171	1.152,62	0,00
252	COMUNE DI ROSE	CDP	3038080/01	25/01/1979	31/12/2014	9,000 (F)	011927/77	2.749,35	2.749,35	247,47	32030171	2.996,82	0,00
252	COMUNE DI ROSSANO	CDP	3042198/01	27/07/1979	31/12/2014	9,000 (F)	016604/79	2.114,89	2.114,89	190,36	32030171	2.305,25	0,00
252	COMUNE DI ROSSANO	CDP	3042199/01	18/03/1980	31/12/2015	9,000 (F)	016605/79	2.108,59	1.008,92	189,78	32030171	1.198,70	1.099,67
252	COMUNE DI ROSSANO	CDP	3042198/03	27/07/1979	31/12/2014	9,000 (F)	016603/79	1.057,45	1.057,45	95,17	32030171	1.152,62	0,00
252	COMUNE DI ROSSANO	CDP	3042202/01	12/02/1980	31/12/2015	9,000 (F)	005626/79	4.055,17	1.940,28	364,97	32030171	2.305,25	2.114,89
252	COMUNE DI ROTA GRECA	CDP	3064623/01	24/09/1979	31/12/2014	9,000 (F)	015210/79	422,96	422,96	38,09	32030171	461,05	0,00
252	COMUNE DI SAN BASILE	CDP	3007852/01	27/02/1979	31/12/2014	9,000 (F)	011237/80	1.057,44	1.057,44	95,18	32030171	1.152,62	0,00
252	COMUNE DI SAN BENEDETTO ULLANO	CDP	3040080/02	25/01/1979	31/12/2014	9,000 (F)	015073/79	265,99	265,99	23,97	32030171	289,96	0,00
252	COMUNE DI SAN BENEDETTO ULLANO	CDP	3010485/01	23/10/1979	31/12/2014	9,000 (F)	019814/78	909,40	909,4	81,86	32030171	991,26	0,00
252	COMUNE DI SAN BENEDETTO ULLANO	CDP	3040080/03	25/01/1979	31/12/2014	9,000 (F)	015073/79	114,66	114,66	10,32	32030171	124,98	0,00
252	COMUNE DI SAN BENEDETTO ULLANO	CDP	3040080/01	25/01/1979	31/12/2014	9,000 (F)	008659/77	128,45	128,45	11,55	32030171	140	0,00
252	COMUNE DI SAN BENEDETTO ULLANO	CDP	3040080/00	25/01/1979	31/12/2014	9,000 (F)	008659/77	297,99	297,99	26,82	32030171	324,81	0,00
252	COMUNE DI SAN BENEDETTO ULLANO	CDP	3014499/02	14/04/1980	31/12/2015	9,000 (F)	019888/78	2.838,59	1.358,20	255,47	32030171	1.613,67	1.480,39
252	COMUNE DI SAN BENEDETTO ULLANO	CDP	3014498/01	27/11/1980	31/12/2015	9,000 (F)	017759/79	1.352,82	647,29	121,75	32030171	769,04	705,53
252	COMUNE DI SAN COSMO ALBANESE	CDP	3059407/01	12/02/1980	31/12/2015	9,000 (F)	020100/79	4.866,16	2.328,34	437,96	32030171	2.766,30	2.537,82
252	COMUNE DI SAN COSMO ALBANESE	CDP	3079738/00	18/03/1980	31/12/2015	9,000 (F)	007703/79	6.403,53	3.063,92	576,31	32030171	3.640,23	3.339,61
252	COMUNE DI SAN DEMETRIO CORONE	CDP	3044480/01	27/11/1980	31/12/2015	9,000 (F)	017321/79	1.824,81	873,13	164,23	32030171	1.037,36	951,68
252	COMUNE DI SAN DONATO DI NINEA	CDP	3022415/01	25/01/1979	31/12/2014	9,000 (F)	018025/78	1.057,45	1.057,45	95,17	32030171	1.152,62	0,00

Regione Calabria Mutui Contributi Enti Locali - Esercizio finanziario 2014 Consistenza mutui DIPARTIMENTO BILANCIO, FINANZE, PATRIMONIO E SOCIETA' PARTECIPATE Settore RAGIONERIA  
 GENERALE Servizio Contabilità - Rendicontazione e parificazione

Ruolo	Ente Beneficiario	Istituto	Posizione	Data concess.	Data scadenza	Tasso	Estr. Decreto	Residuo 01/01/2014	Capitale	Interesse	Capitolo	Rata	Residuo 31/12/2014
252	COMUNE DI SAN DONATO DI NINEA	CDP	3023007/01	23/10/1979	31/12/2014	9,000 (F)	019370/79	2.114,89	2.114,89	190,36	32030171	2.305,25	0,00
252	COMUNE DI SAN DONATO DI NINEA	CDP	3078225/00	13/05/1980	31/12/2015	9,000 (F)	000636/79	696,40	333,21	62,68	32030171	395,89	363,19
252	COMUNE DI SAN GIORGIO ALBANESE	CDP	0688059/01	21/06/1979	31/12/2014	9,000 (F)	005676/78	282,54	282,54	25,45	32030171	307,99	0,00
252	COMUNE DI SAN GIORGIO ALBANESE	CDP	3082210/00	05/05/1981	31/12/2016	9,000 (F)	007496/79	758,48	231,39	68,26	32030171	299,65	527,09
252	COMUNE DI SAN GIOVANNI IN FIORE	CDP	3037048/01	23/10/1979	31/12/2014	9,000 (F)	008442/79	2.114,89	2.114,89	190,36	32030171	2.305,25	0,00
252	COMUNE DI SAN GIOVANNI IN FIORE	CDP	3037051/01	23/10/1979	31/12/2014	9,000 (F)	010164/79	2.114,89	2.114,89	190,36	32030171	2.305,25	0,00
252	COMUNE DI SAN GIOVANNI IN FIORE	CDP	3037053/01	28/05/1979	31/12/2014	9,000 (F)	016198/77	4.229,76	4.229,76	380,74	32030171	4.610,50	0,00
252	COMUNE DI SAN GIOVANNI IN FIORE	CDP	3059097/00	17/03/1981	31/12/2016	9,000 (F)	004938/78	7.903,05	2.410,88	711,28	32030171	3.122,16	5.492,17
252	COMUNE DI SAN GIOVANNI IN FIORE	CDP	3078358/01	14/04/1980	31/12/2015	9,000 (F)	003220/79	6.082,74	2.910,43	547,44	32030171	3.457,87	3.172,31
252	COMUNE DI SAN LORENZO BELLIZZI	CDP	3037331/01	28/05/1979	31/12/2014	9,000 (F)	015083/77	2.114,89	2.114,89	190,36	32030171	2.305,25	0,00
252	COMUNE DI SAN LORENZO BELLIZZI	CDP	3064808/00	17/03/1981	31/12/2016	9,000 (F)	000637/79	7.679,13	2.342,56	691,12	32030171	3.033,68	5.336,57
252	COMUNE DI SAN LORENZO BELLIZZI	CDP	3064808/01	17/03/1981	31/12/2016	9,000 (F)	000637/79	1.368,38	417,42	123,15	32030171	540,57	950,96
252	COMUNE DI SAN LORENZO DEL VALLO	CDP	3014583/01	14/04/1980	31/12/2015	9,000 (F)	022410/80	2.838,59	1.358,20	255,47	32030171	1.613,67	1.480,39
252	COMUNE DI SAN LUCIDO	CDP	0665684/01	30/06/1980	31/12/2015	9,000 (F)	022155/80	3.244,14	1.552,23	291,97	32030171	1.844,20	1.691,91
252	COMUNE DI SAN LUCIDO	CDP	0666587/01	18/03/1980	31/12/2015	9,000 (F)	008939/78	1.174,42	561,94	105,69	32030171	667,63	612,48
252	COMUNE DI SAN LUCIDO	CDP	3008957/03	27/02/1979	31/12/2014	9,000 (F)	015718/78	1.212,70	1.212,70	109,16	32030171	1.321,86	0,00
252	COMUNE DI SAN LUCIDO	CDP	3008957/04	27/02/1979	31/12/2014	9,000 (F)	015718/78	709,81	709,81	63,95	32030171	773,76	0,00
252	COMUNE DI SAN LUCIDO	CDP	3008957/05	27/02/1979	31/12/2014	9,000 (F)	015718/78	192,32	192,32	17,31	32030171	209,63	0,00
252	COMUNE DI SAN LUCIDO	CDP	3086545/00	05/05/1981	31/12/2016	9,000 (F)	001287/80	2.850,64	869,6	256,56	32030171	1.126,16	1.981,04
252	COMUNE DI SAN LUCIDO	CDP	3086545/01	05/05/1981	31/12/2016	9,000 (F)	001287/80	860,92	262,62	77,48	32030171	340,1	598,30
252	COMUNE DI SAN MARCO ARGENTANO	CDP	0665685/02	28/05/1979	31/12/2014	9,000 (F)	008658/78	796,25	796,25	71,63	32030171	867,88	0,00
252	COMUNE DI SAN MARCO ARGENTANO	CDP	0665685/03	28/05/1979	31/12/2014	9,000 (F)	008658/78	51,43	51,43	4,67	32030171	56,1	0,00
252	COMUNE DI SAN MARCO ARGENTANO	CDP	0666724/00	23/04/1979	31/12/2014	9,000 (F)	003896/78	705,53	705,53	63,51	32030171	769,04	0,00
252	COMUNE DI SAN MARCO ARGENTANO	CDP	0665686/03	25/01/1979	31/12/2014	9,000 (F)	020525/79	390,74	390,74	35,16	32030171	425,9	0,00
252	COMUNE DI SAN MARCO ARGENTANO	CDP	0665686/02	25/01/1979	31/12/2014	9,000 (F)	020525/79	4.896,49	4.896,49	440,73	32030171	5.337,22	0,00
252	COMUNE DI SAN MARCO ARGENTANO	CDP	3047316/03	23/10/1979	31/12/2014	9,000 (F)	013822/77	257,03	257,03	23,16	32030171	280,19	0,00
252	COMUNE DI SAN MARCO ARGENTANO	CDP	3047316/02	23/10/1979	31/12/2014	9,000 (F)	013822/77	918,87	918,87	82,68	32030171	1.001,55	0,00
252	COMUNE DI SAN MARCO ARGENTANO	CDP	3031636/01	25/01/1979	31/12/2014	9,000 (F)	020523/78	2.114,89	2.114,89	190,36	32030171	2.305,25	0,00
252	COMUNE DI SAN MARTINO DI FINITA	CDP	3030526/03	28/05/1979	31/12/2014	9,000 (F)	006958/78	52,30	52,3	4,69	32030171	56,99	0,00
252	COMUNE DI SAN MARTINO DI FINITA	CDP	3030526/02	28/05/1979	31/12/2014	9,000 (F)	006958/78	1.203,32	1.203,32	108,34	32030171	1.311,66	0,00
252	COMUNE DI SAN MARTINO DI FINITA	CDP	3038294/01	28/05/1979	31/12/2014	9,000 (F)	007950/78	867,11	867,11	78,04	32030171	945,15	0,00
252	COMUNE DI SAN MARTINO DI FINITA	CDP	3079385/02	17/03/1981	31/12/2016	9,000 (F)	015022/79	2.677,76	816,87	240,99	32030171	1.057,86	1.860,89
252	COMUNE DI SAN MARTINO DI FINITA	CDP	3079385/03	17/03/1981	31/12/2016	9,000 (F)	015022/79	239,87	73,17	21,59	32030171	94,76	166,70
252	COMUNE DI SAN MARTINO DI FINITA	CDP	3057004/01	17/03/1981	31/12/2016	9,000 (F)	009961/79	1.622,22	494,87	146	32030171	640,87	1.127,35
252	COMUNE DI SAN NICOLA ARCELLA	CDP	3082190/00	15/09/1980	31/12/2015	9,000 (F)	021854/79	2.665,25	1.275,26	239,87	32030171	1.515,13	1.389,99
252	COMUNE DI SAN NICOLA ARCELLA	CDP	3082191/00	15/09/1980	31/12/2015	9,000 (F)	019671/79	1.719,50	822,75	154,76	32030171	977,51	896,75
252	COMUNE DI SAN NICOLA ARCELLA	CDP	3082807/00	15/09/1980	31/12/2015	9,000 (F)	022357/79	2.235,40	1.069,57	201,19	32030171	1.270,76	1.165,83
252	COMUNE DI SAN PIETRO IN AMANTEA	CDP	0688441/01	27/07/1979	31/12/2014	9,000 (F)	004132/79	3.172,36	3.172,36	285,51	32030171	3.457,87	0,00
252	COMUNE DI SAN PIETRO IN AMANTEA	CDP	3029133/01	25/01/1979	31/12/2014	9,000 (F)	007650/76	121,52	121,52	10,95	32030171	132,47	0,00
252	COMUNE DI SAN PIETRO IN GUARANO	CDP	3049371/00	23/04/1979	31/12/2014	9,000 (F)	020726/78	504,03	504,03	45,33	32030171	549,36	0,00
252	COMUNE DI SAN PIETRO IN GUARANO	CDP	3030016/01	28/05/1979	31/12/2014	9,000 (F)	002867/78	2.114,89	2.114,89	190,36	32030171	2.305,25	0,00



Regione Calabria Mutui Contributi Enti Locali - Esercizio finanziario 2014 Consistenza mutui DIPARTIMENTO BILANCIO, FINANZE, PATRIMONIO E SOCIETA' PARTECIPATE Settore RAGIONERIA  
GENERALE Servizio Contabilità - Rendicontazione e parificazione

Ruolo	Ente Beneficiario	Istituto	Posizione	Data concess.	Data scadenza	Tasso	Estr. Decreto	Residuo 01/01/2014	Capitale	Interesse	Capitolo	Rata	Residuo 31/12/2014
252	COMUNE DI SAN PIETRO IN GUARANO	CDP	3050879/00	28/05/1979	31/12/2014	9,000 (F)	004798/78	1.434,82	1.434,82	129,19	32030171	1.564,01	0,00
252	COMUNE DI SAN PIETRO IN GUARANO	CDP	3079382/01	18/03/1980	31/12/2015	9,000 (F)	018961/79	3.244,14	1.552,23	291,97	32030171	1.844,20	1.691,91
252	COMUNE DI SAN PIETRO IN GUARANO	CDP	3079791/01	18/03/1980	31/12/2015	9,000 (F)	001753/79	4.055,17	1.940,28	364,97	32030171	2.305,25	2.114,89
252	COMUNE DI SAN SOSTI	CDP	3048257/00	25/01/1979	31/12/2014	9,000 (F)	020730/78	2.780,05	2.780,05	250,22	32030171	3.030,27	0,00
252	COMUNE DI SAN SOSTI	CDP	3048254/00	27/07/1979	31/12/2014	9,000 (F)	020728/78	730,98	730,98	65,79	32030171	796,77	0,00
252	COMUNE DI SAN SOSTI	CDP	3058338/00	24/09/1979	31/12/2014	9,000 (F)	012083/78	1.192,28	1.192,28	107,31	32030171	1.299,59	0,00
252	COMUNE DI SAN VINCENZO LA COSTA	CDP	3042308/03	27/11/1980	31/12/2015	9,000 (F)	006025/79	319,23	152,74	28,73	32030171	181,47	166,49
252	COMUNE DI SAN VINCENZO LA COSTA	CDP	3042308/02	27/11/1980	31/12/2015	9,000 (F)	006025/79	1.708,36	817,4	153,75	32030171	971,15	890,96
252	COMUNE DI SAN VINCENZO LA COSTA	CDP	3059802/02	18/03/1980	31/12/2015	9,000 (F)	001442/79	723,36	346,11	65,1	32030171	411,21	377,25
252	COMUNE DI SAN VINCENZO LA COSTA	CDP	3059802/03	18/03/1980	31/12/2015	9,000 (F)	001442/79	1.304,23	624,03	117,38	32030171	741,41	680,20
252	COMUNE DI SANGINETO	CDP	3050878/01	23/04/1979	31/12/2014	9,000 (F)	017773/78	388,27	388,27	34,99	32030171	423,26	0,00
252	COMUNE DI SANGINETO	CDP	3105162/00	17/03/1981	31/12/2016	9,000 (F)	009689/80	5.438,60	1.659,09	489,47	32030171	2.148,56	3.779,51
252	COMUNE DI SANGINETO	CDP	3089516/00	11/10/1980	31/12/2015	9,000 (F)	024052/80	4.653,92	2.226,77	418,85	32030171	2.645,62	2.427,15
252	COMUNE DI SANTA CATERINA ALBANESE	CDP	0666582/01	23/04/1979	31/12/2014	9,000 (F)	004939/79	634,45	634,45	57,12	32030171	691,57	0,00
252	COMUNE DI SANTA CATERINA ALBANESE	CDP	3014509/03	14/04/1980	31/12/2015	9,000 (F)	003333/79	99,78	47,74	8,98	32030171	56,72	52,04
252	COMUNE DI SANTA CATERINA ALBANESE	CDP	3014509/02	14/04/1980	31/12/2015	9,000 (F)	003333/79	1.927,81	922,4	173,5	32030171	1.095,90	1.005,41
252	COMUNE DI SANTA CATERINA ALBANESE	CDP	3014507/02	26/11/1979	31/12/2014	9,000 (F)	016598/79	358,13	358,13	32,28	32030171	390,41	0,00
252	COMUNE DI SANTA CATERINA ALBANESE	CDP	3014507/03	26/11/1979	31/12/2014	9,000 (F)	016598/79	64,83	64,83	5,81	32030171	70,64	0,00
252	COMUNE DI SANTA CATERINA ALBANESE	CDP	3014508/01	14/04/1980	31/12/2015	9,000 (F)	016600/79	2.027,59	970,14	182,48	32030171	1.152,62	1.057,45
252	COMUNE DI SANTA CATERINA ALBANESE	CDP	3057325/00	23/10/1979	31/12/2014	9,000 (F)	004939/79	1.396,59	1.396,59	125,71	32030171	1.522,30	0,00
252	COMUNE DI SANTA CATERINA ALBANESE	CDP	3057325/01	23/10/1979	31/12/2014	9,000 (F)	004939/79	83,12	83,12	7,47	32030171	90,59	0,00
252	COMUNE DI SANTA DOMENICA TALAO	CDP	3079381/00	17/03/1981	31/12/2016	9,000 (F)	010759/79	2.103,20	641,59	189,29	32030171	830,88	1.461,61
252	COMUNE DI SANTA MARIA DEL CEDRO	CDP	3081193/01	17/03/1981	31/12/2016	9,000 (F)	019251/79	5.835,25	1.780,08	525,17	32030171	2.305,25	4.055,17
252	COMUNE DI SANTA SOFIA D EPIRO	CDP	0665690/01	23/10/1979	31/12/2014	9,000 (F)	001038/79	423,86	423,86	38,13	32030171	461,99	0,00
252	COMUNE DI SANTO STEFANO DI ROGLIANO	CDP	3104744/00	17/03/1981	31/12/2016	9,000 (F)	009688/80	3.958,93	1.207,71	356,3	32030171	1.564,01	2.751,22
252	COMUNE DI SARACENA	CDP	3064904/01	26/11/1979	31/12/2014	9,000 (F)	015001/79	3.172,38	3.172,38	285,49	32030171	3.457,87	0,00
252	COMUNE DI SARACENA	CDP	3058347/03	21/06/1979	31/12/2014	9,000 (F)	009501/78	50,98	50,98	4,58	32030171	55,56	0,00
252	COMUNE DI SARACENA	CDP	3058347/02	21/06/1979	31/12/2014	9,000 (F)	009501/78	1.006,47	1.006,47	90,59	32030171	1.097,06	0,00
252	COMUNE DI SARACENA	CDP	3058345/01	21/06/1979	31/12/2014	9,000 (F)	009500/78	82,71	82,71	7,43	32030171	90,14	0,00
252	COMUNE DI SARACENA	CDP	3058345/00	21/06/1979	31/12/2014	9,000 (F)	009500/78	1.609,20	1.609,20	144,86	32030171	1.754,06	0,00
252	COMUNE DI SCALA COELI	CDP	3078895/00	18/03/1980	31/12/2015	9,000 (F)	013425/79	7.174,76	3.432,92	645,73	32030171	4.078,65	3.741,84
252	COMUNE DI SCALA COELI	CDP	3034087/01	28/05/1979	31/12/2014	9,000 (F)	006289/79	845,96	845,96	76,14	32030171	922,1	0,00
252	COMUNE DI SCALA COELI	CDP	3004872/01	28/05/1979	31/12/2014	9,000 (F)	006288/78	1.057,45	1.057,45	95,17	32030171	1.152,62	0,00
252	COMUNE DI SCALA COELI	CDP	3026494/01	26/11/1979	31/12/2014	9,000 (F)	020223/78	1.057,45	1.057,45	95,17	32030171	1.152,62	0,00
252	COMUNE DI SCALA COELI	CDP	3066561/00	27/07/1979	31/12/2014	9,000 (F)	003052/79	3.077,32	3.077,32	276,99	32030171	3.354,31	0,00
252	COMUNE DI SERRA D AIELLO	CDP	0687902/00	23/04/1979	31/12/2014	9,000 (F)	005527/78	2.114,89	2.114,89	190,36	32030171	2.305,25	0,00
252	COMUNE DI SPEZZANO ALBANESE	CDP	3025193/01	25/01/1979	31/12/2014	9,000 (F)	017756/79	1.057,44	1.057,44	95,18	32030171	1.152,62	0,00
252	COMUNE DI SPEZZANO PICCOLO	CDP	3057515/01	27/07/1979	31/12/2014	9,000 (F)	020309/78	2.058,06	2.058,06	185,14	32030171	2.243,20	0,00
252	COMUNE DI SPEZZANO PICCOLO	CDP	3057514/01	28/05/1979	31/12/2014	9,000 (F)	020302/78	374,18	374,18	33,64	32030171	407,82	0,00
252	COMUNE DI TERRANOVA DA SIBARI	CDP	3066482/01	12/02/1980	31/12/2015	9,000 (F)	010592/79	2.027,59	970,14	182,48	32030171	1.152,62	1.057,45
252	COMUNE DI TERRAVECCHIA	CDP	3058812/00	25/01/1979	31/12/2014	9,000 (F)	013832/77	538,05	538,05	48,45	32030171	586,5	0,00

Regione Calabria Mutui Contributi Enti Locali - Esercizio finanziario 2014 Consistenza mutui DIPARTIMENTO BILANCIO, FINANZE, PATRIMONIO E SOCIETA' PARTECIPATE Settore RAGIONERIA  
 GENERALE Servizio Contabilità - Rendicontazione e parificazione

Ruolo	Ente Beneficiario	Istituto	Posizione	Data concess.	Data scadenza	Tasso	Estr. Decreto	Residuo 01/01/2014	Capitale	Interesse	Capitolo	Rata	Residuo 31/12/2014
252	COMUNE DI TERRAVECCHIA	CDP	3077051/00	14/04/1980	31/12/2015	9,000 (F)	007303/79	4.803,57	2.298,34	432,33	32030171	2.730,67	2.505,23
252	COMUNE DI TERRAVECCHIA	CDP	3077053/00	14/04/1980	31/12/2015	9,000 (F)	003124/79	2.899,15	1.387,15	260,93	32030171	1.648,08	1.512,00
252	COMUNE DI TORANO CASTELLO	CDP	3008531/01	23/04/1979	31/12/2014	9,000 (F)	004787/78	1.035,45	1.035,45	93,23	32030171	1.128,68	0,00
252	COMUNE DI TORANO CASTELLO	CDP	3005073/00	23/10/1979	31/12/2014	9,000 (F)	000576/75	2.380,92	2.380,92	214,28	32030171	2.595,20	0,00
252	COMUNE DI TORANO CASTELLO	CDP	3005073/01	23/10/1979	31/12/2014	9,000 (F)	015646/77	2.125,47	2.125,47	191,3	32030171	2.316,77	0,00
252	COMUNE DI TORTORA	CDP	0687904/01	21/06/1979	31/12/2014	9,000 (F)	003042/79	3.172,38	3.172,38	285,49	32030171	3.457,87	0,00
252	COMUNE DI TORTORA	CDP	0665694/03	12/02/1980	31/12/2015	9,000 (F)	007246/79	1.926,55	921,8	173,39	32030171	1.095,19	1.004,75
252	COMUNE DI TORTORA	CDP	0665694/02	12/02/1980	31/12/2015	9,000 (F)	007246/79	4.156,19	1.988,62	374,06	32030171	2.362,68	2.167,57
252	COMUNE DI TORTORA	CDP	3032525/02	30/06/1980	31/12/2015	9,000 (F)	002801/79	190,23	91,02	17,12	32030171	108,14	99,21
252	COMUNE DI TORTORA	CDP	3032525/03	30/06/1980	31/12/2015	9,000 (F)	002801/79	170,50	81,6	15,34	32030171	96,94	88,90
252	COMUNE DI TORTORA	CDP	3032525/01	30/06/1980	31/12/2015	9,000 (F)	011733/76	154,56	73,98	13,91	32030171	87,89	80,58
252	COMUNE DI TORTORA	CDP	3032525/00	30/06/1980	31/12/2015	9,000 (F)	011733/76	172,47	82,52	15,52	32030171	98,04	89,95
252	COMUNE DI TRENTA	CDP	3037545/01	21/06/1979	31/12/2014	9,000 (F)	002308/79	1.374,72	1.374,72	123,69	32030171	1.498,41	0,00
252	COMUNE DI TRENTA	CDP	3024574/01	21/06/1979	31/12/2014	9,000 (F)	020530/78	2.004,88	2.004,88	180,47	32030171	2.185,35	0,00
252	COMUNE DI TRENTA	CDP	3090574/00	27/11/1980	31/12/2015	9,000 (F)	001824/80	6.098,37	2.917,87	548,86	32030171	3.466,73	3.180,50
252	COMUNE DI VACCARIZZO ALBANESE	CDP	3000048/01	27/02/1979	31/12/2014	9,000 (F)	009717/80	422,95	422,95	38,1	32030171	461,05	0,00
252	COMUNE DI VACCARIZZO ALBANESE	CDP	0652806/00	25/01/1979	31/12/2014	9,000 (F)	015951/78	1.294,34	1.294,34	116,51	32030171	1.410,85	0,00
252	COMUNE DI VERBICARO	CDP	3030130/01	26/11/1979	31/12/2014	9,000 (F)	014291/79	3.383,83	3.383,83	304,57	32030171	3.688,40	0,00
252	COMUNE DI VERBICARO	CDP	3029634/01	12/02/1980	31/12/2015	9,000 (F)	006774/79	4.055,17	1.940,28	364,97	32030171	2.305,25	2.114,89
252	COMUNE DI VERBICARO	CDP	3019072/01	25/01/1979	31/12/2014	9,000 (F)	013943/78	2.588,68	2.588,68	233,03	32030171	2.821,71	0,00
252	COMUNE DI ZUMPANO	CDP	3056015/01	28/05/1979	31/12/2014	9,000 (F)	003073/79	2.114,89	2.114,89	190,36	32030171	2.305,25	0,00
252	COMUNE DI ZUMPANO	CDP	3056016/01	28/05/1979	31/12/2014	9,000 (F)	003073/79	2.114,89	2.114,89	190,36	32030171	2.305,25	0,00
252	COMUNE DI CATANZARO	CDP	3015873/01	23/04/1979	31/12/2014	9,000 (F)	015663/77	3.172,38	3.172,38	285,49	32030171	3.457,87	0,00
252	COMUNE DI CATANZARO	CDP	3022598/00	28/05/1979	31/12/2014	9,000 (F)	014248/77	6.344,26	6.344,26	570,98	32030171	6.915,24	0,00
252	COMUNE DI CATANZARO	CDP	3055754/00	28/05/1979	31/12/2014	9,000 (F)	020681/78	10.574,54	10.574,54	951,7	32030171	11.526,24	0,00
252	COMUNE DI ANDALI	CDP	3082825/01	15/09/1980	31/12/2015	9,000 (F)	018803/79	1.216,54	582,09	109,48	32030171	691,57	634,45
252	COMUNE DI ANDALI	CDP	3082823/01	13/05/1980	31/12/2015	9,000 (F)	018802/79	3.244,14	1.552,23	291,97	32030171	1.844,20	1.691,91
252	COMUNE DI ANDALI	CDP	3078597/01	18/03/1980	31/12/2015	9,000 (F)	010745/79	2.027,59	970,14	182,48	32030171	1.152,62	1.057,45
252	COMUNE DI ANDALI	CDP	0690417/01	26/11/1979	31/12/2014	9,000 (F)	009604/79	1.691,91	1.691,91	152,29	32030171	1.844,20	0,00
252	COMUNE DI ARGUSTO	CDP	3047801/01	28/05/1979	31/12/2014	9,000 (F)	004128/78	565,10	565,1	50,89	32030171	615,99	0,00
252	COMUNE DI ARGUSTO	CDP	3050254/01	28/05/1979	31/12/2014	9,000 (F)	006686/78	1.691,91	1.691,91	152,29	32030171	1.844,20	0,00
252	COMUNE DI ARGUSTO	CDP	3027732/01	27/07/1979	31/12/2014	9,000 (F)	010593/79	317,25	317,25	28,54	32030171	345,79	0,00
252	COMUNE DI BELCASTRO	CDP	3066565/01	26/11/1979	31/12/2014	9,000 (F)	016724/79	2.537,86	2.537,86	228,44	32030171	2.766,30	0,00
252	COMUNE DI BELVEDERE DI SPINELLO	CDP	3038470/01	12/02/1980	31/12/2015	9,000 (F)	015608/77	2.027,59	970,14	182,48	32030171	1.152,62	1.057,45
252	COMUNE DI BORGIA	CDP	3066625/01	14/04/1980	31/12/2015	9,000 (F)	017908/78	405,50	194,03	36,49	32030171	230,52	211,47
252	COMUNE DI BOTRICELLO	CDP	3031825/01	14/04/1980	31/12/2015	9,000 (F)	013600/78	1.794,99	858,85	161,55	32030171	1.020,40	936,14
252	COMUNE DI BOTRICELLO	CDP	3031824/01	30/06/1980	31/12/2015	9,000 (F)	013599/78	1.354,47	648,08	121,9	32030171	769,98	706,39
252	COMUNE DI BRIATICO	CDP	3080694/00	05/05/1981	31/12/2016	9,000 (F)	021303/79	866,00	264,19	77,94	32030171	342,13	601,81
252	COMUNE DI BROGNATURO	CDP	3047922/01	28/05/1979	31/12/2014	9,000 (F)	017736/78	444,07	444,07	40,03	32030171	484,1	0,00
252	COMUNE DI BROGNATURO	CDP	3058349/00	23/10/1979	31/12/2014	9,000 (F)	012936/78	717,45	717,45	64,55	32030171	782	0,00
252	COMUNE DI CAPISTRANO	CDP	3058314/00	21/06/1979	31/12/2014	9,000 (F)	005823/78	420,96	420,96	37,91	32030171	458,87	0,00

Regione Calabria Mutui Contributi Enti Locali - Esercizio finanziario 2014 Consistenza mutui DIPARTIMENTO BILANCIO, FINANZE, PATRIMONIO E SOCIETA' PARTECIPATE Settore RAGIONERIA  
GENERALE Servizio Contabilità - Rendicontazione e parificazione

Ruolo	Ente Beneficiario	Istituto	Posizione	Data concess.	Data scadenza	Tasso	Estr. Decreto	Residuo 01/01/2014	Capitale	Interesse	Capitolo	Rata	Residuo 31/12/2014
252	COMUNE DI CAPISTRANO	CDP	3058314/01	21/06/1979	31/12/2014	9,000 (F)	005823/78	74,46	74,46	6,74	32030171	81,2	0,00
252	COMUNE DI CAPISTRANO	CDP	3048560/00	23/10/1979	31/12/2014	9,000 (F)	014528/77	845,96	845,96	76,14	32030171	922,1	0,00
252	COMUNE DI CAPISTRANO	CDP	3015512/01	28/05/1979	31/12/2014	9,000 (F)	017301/77	2.114,89	2.114,89	190,36	32030171	2.305,25	0,00
252	COMUNE DI CAPISTRANO	CDP	3092881/00	05/05/1981	31/12/2016	9,000 (F)	000817/80	12.371,77	3.774,07	1.113,46	32030171	4.887,53	8.597,70
252	COMUNE DI CERENZIA	CDP	3047915/01	25/01/1979	31/12/2014	9,000 (F)	017735/78	705,53	705,53	63,51	32030171	769,04	0,00
252	COMUNE DI CESSANITI	CDP	0690031/03	25/01/1979	31/12/2014	9,000 (F)	007549/78	46,13	46,13	4,16	32030171	50,29	0,00
252	COMUNE DI CESSANITI	CDP	0690031/02	25/01/1979	31/12/2014	9,000 (F)	007549/78	1.011,29	1.011,29	91,05	32030171	1.102,34	0,00
252	COMUNE DI CESSANITI	CDP	3050948/03	21/06/1979	31/12/2014	9,000 (F)	010117/79	71,39	71,39	6,44	32030171	77,83	0,00
252	COMUNE DI CESSANITI	CDP	3050948/02	21/06/1979	31/12/2014	9,000 (F)	010117/79	457,30	457,3	41,19	32030171	498,49	0,00
252	COMUNE DI CESSANITI	CDP	3037027/03	25/01/1979	31/12/2014	9,000 (F)	007547/78	29,09	29,09	2,61	32030171	31,7	0,00
252	COMUNE DI CESSANITI	CDP	3037027/02	25/01/1979	31/12/2014	9,000 (F)	007547/78	676,47	676,47	60,87	32030171	737,34	0,00
252	COMUNE DI CICALA	CDP	3001452/01	26/11/1979	31/12/2014	9,000 (F)	015101/79	2.114,89	2.114,89	190,36	32030171	2.305,25	0,00
252	COMUNE DI CICALA	CDP	3058401/01	28/05/1979	31/12/2014	9,000 (F)	001068/78	3.172,38	3.172,38	285,49	32030171	3.457,87	0,00
252	COMUNE DI CICALA	CDP	3054672/01	26/11/1979	31/12/2014	9,000 (F)	015102/79	1.691,91	1.691,91	152,29	32030171	1.844,20	0,00
252	COMUNE DI CIRO	CDP	3033065/01	24/09/1979	31/12/2014	9,000 (F)	014183/77	1.691,91	1.691,91	152,29	32030171	1.844,20	0,00
252	COMUNE DI CIRO	CDP	3059531/01	24/09/1979	31/12/2014	9,000 (F)	015732/78	1.797,67	1.797,67	161,79	32030171	1.959,46	0,00
252	COMUNE DI CIRO	CDP	3067859/01	26/11/1979	31/12/2014	9,000 (F)	004130/79	2.401,72	2.401,72	216,22	32030171	2.617,94	0,00
252	COMUNE DI CIRO	CDP	3057277/01	28/05/1979	31/12/2014	9,000 (F)	004129/78	705,53	705,53	63,51	32030171	769,04	0,00
252	COMUNE DI CIRO	CDP	3057282/01	24/09/1979	31/12/2014	9,000 (F)	004131/78	1.268,92	1.268,92	114,23	32030171	1.383,15	0,00
252	COMUNE DI CONFLENTI	CDP	3010659/01	15/09/1980	31/12/2015	9,000 (F)	014182/77	6.082,78	2.910,42	547,45	32030171	3.457,87	3.172,36
252	COMUNE DI CORTALE	CDP	3060055/00	13/05/1980	31/12/2015	9,000 (F)	012935/11	6.878,17	3.290,99	619,04	32030171	3.910,03	3.587,18
252	COMUNE DI CROPANI	CDP	0690816/02	23/04/1979	31/12/2014	9,000 (F)	005990/78	536,93	536,93	48,35	32030171	585,28	0,00
252	COMUNE DI CROPANI	CDP	0690810/01	21/06/1979	31/12/2014	9,000 (F)	015491/78	1.057,45	1.057,45	95,17	32030171	1.152,62	0,00
252	COMUNE DI CROPANI	CDP	0690816/03	23/04/1979	31/12/2014	9,000 (F)	005990/78	28,17	28,17	2,54	32030171	30,71	0,00
252	COMUNE DI CROPANI	CDP	3039480/03	25/01/1979	31/12/2014	9,000 (F)	017913/78	11,73	11,73	1,05	32030171	12,78	0,00
252	COMUNE DI CROPANI	CDP	3039480/02	25/01/1979	31/12/2014	9,000 (F)	017913/78	1.045,72	1.045,72	94,12	32030171	1.139,84	0,00
252	COMUNE DI CROTONE	CDP	3028561/01	23/04/1979	31/12/2014	9,000 (F)	019349/77	1.057,45	1.057,45	95,17	32030171	1.152,62	0,00
252	COMUNE DI CROTONE	CDP	3027585/01	23/04/1979	31/12/2014	9,000 (F)	019347/77	1.057,45	1.057,45	95,17	32030171	1.152,62	0,00
252	COMUNE DI CROTONE	CDP	3071474/01	12/02/1980	31/12/2015	9,000 (F)	005134/79	2.027,59	970,14	182,48	32030171	1.152,62	1.057,45
252	COMUNE DI CROTONE	CDP	3071469/01	12/02/1980	31/12/2015	9,000 (F)	009987/79	2.254,69	1.078,82	202,92	32030171	1.281,74	1.175,87
252	COMUNE DI CROTONE	CDP	3071470/01	12/02/1980	31/12/2015	9,000 (F)	005136/79	4.055,17	1.940,28	364,97	32030171	2.305,25	2.114,89
252	COMUNE DI CROTONE	CDP	3071471/01	12/02/1980	31/12/2015	9,000 (F)	009246/79	4.055,17	1.940,28	364,97	32030171	2.305,25	2.114,89
252	COMUNE DI CROTONE	CDP	3080847/01	18/03/1980	31/12/2015	9,000 (F)	017659/79	2.254,69	1.078,82	202,92	32030171	1.281,74	1.175,87
252	COMUNE DI CROTONE	CDP	3081682/01	18/03/1980	31/12/2015	9,000 (F)	018092/79	4.509,47	2.157,62	405,86	32030171	2.563,48	2.351,85
252	COMUNE DI CROTONE	CDP	3081681/01	18/03/1980	31/12/2015	9,000 (F)	018721/79	4.542,50	2.173,46	408,83	32030171	2.582,29	2.369,04
252	COMUNE DI CROTONE	CDP	3071472/01	23/07/1980	31/12/2015	9,000 (F)	009966/79	4.055,17	1.940,28	364,97	32030171	2.305,25	2.114,89
252	COMUNE DI CROTONE	CDP	3071468/01	12/02/1980	31/12/2015	9,000 (F)	005138/79	4.055,17	1.940,28	364,97	32030171	2.305,25	2.114,89
252	COMUNE DI CROTONE	CDP	3071466/01	26/11/1979	31/12/2014	9,000 (F)	005135/79	2.114,89	2.114,89	190,36	32030171	2.305,25	0,00
252	COMUNE DI CURINGA	CDP	3125955/01	05/05/1981	31/12/2016	9,000 (F)	022944/79	6.236,98	1.902,62	561,33	32030171	2.463,95	4.334,36
252	COMUNE DI CUTRO	CDP	3021291/01	14/04/1980	31/12/2015	9,000 (F)	000981/78	4.866,16	2.328,34	437,96	32030171	2.766,30	2.537,82
252	COMUNE DI CUTRO	CDP	3025706/01	28/05/1979	31/12/2014	9,000 (F)	000982/78	1.255,62	1.255,62	113,03	32030171	1.368,65	0,00

Regione Calabria Mutui Contributi Enti Locali - Esercizio finanziario 2014 Consistenza mutui DIPARTIMENTO BILANCIO, FINANZE, PATRIMONIO E SOCIETA' PARTECIPATE Settore RAGIONERIA  
 GENERALE Servizio Contabilità - Rendicontazione e parificazione

Ruolo	Ente Beneficiario	Istituto	Posizione	Data concess.	Data scadenza	Tasso	Estr. Decreto	Residuo 01/01/2014	Capitale	Interesse	Capitolo	Rata	Residuo 31/12/2014
252	COMUNE DI DASA	CDP	3037314/01	23/10/1979	31/12/2014	9,000 (F)	004797/78	1.057,45	1.057,45	95,17	32030171	1.152,62	0,00
252	COMUNE DI DASA	CDP	3037314/02	23/10/1979	31/12/2014	9,000 (F)	013191/78	1.569,38	1.569,38	141,26	32030171	1.710,64	0,00
252	COMUNE DI DAVOLI	CDP	3043957/01	15/09/1980	31/12/2015	9,000 (F)	010984/77	2.481,83	1.187,49	223,36	32030171	1.410,85	1.294,34
252	COMUNE DI DAVOLI	CDP	3037734/00	23/04/1979	31/12/2014	9,000 (F)	010987/77	1.057,45	1.057,45	95,17	32030171	1.152,62	0,00
252	COMUNE DI DAVOLI	CDP	3037731/01	27/02/1979	31/12/2014	9,000 (F)	010785/77	1.057,45	1.057,45	95,17	32030171	1.152,62	0,00
252	COMUNE DI DECOLLATURA	CDP	0653798/01	21/06/1979	31/12/2014	9,000 (F)	000373/78	918,78	918,78	82,67	32030171	1.001,45	0,00
252	COMUNE DI DECOLLATURA	CDP	3046881/00	26/11/1979	31/12/2014	9,000 (F)	013212/77	762,27	762,27	68,61	32030171	830,88	0,00
252	COMUNE DI DECOLLATURA	CDP	3016450/01	28/05/1979	31/12/2014	9,000 (F)	016752/80	951,65	951,65	85,71	32030171	1.037,36	0,00
252	COMUNE DI DECOLLATURA	CDP	3052450/00	21/06/1979	31/12/2014	9,000 (F)	000373/78	655,12	655,12	58,95	32030171	714,07	0,00
252	COMUNE DI DECOLLATURA	CDP	3028626/01	23/10/1979	31/12/2014	9,000 (F)	003895/78	2.114,89	2.114,89	190,36	32030171	2.305,25	0,00
252	COMUNE DI DECOLLATURA	CDP	3038701/01	25/01/1979	31/12/2014	9,000 (F)	017903/77	1.412,82	1.412,82	127,15	32030171	1.539,97	0,00
252	COMUNE DI DECOLLATURA	CDP	3076120/00	17/03/1981	31/12/2016	9,000 (F)	005826/78	7.051,91	2.151,22	634,67	32030171	2.785,89	4.900,69
252	COMUNE DI DECOLLATURA	CDP	3095102/00	05/05/1981	31/12/2016	9,000 (F)	002165/80	4.701,25	1.434,15	423,11	32030171	1.857,26	3.267,10
252	COMUNE DI FILOGASO	CDP	3016698/03	14/04/1980	31/12/2015	9,000 (F)	019681/79	185,24	88,63	16,67	32030171	105,3	96,61
252	COMUNE DI FILOGASO	CDP	3016698/02	14/04/1980	31/12/2015	9,000 (F)	019681/79	828,57	396,44	74,57	32030171	471,01	432,13
252	COMUNE DI FOSSATO SERRALTA	CDP	3038419/01	28/05/1979	31/12/2014	9,000 (F)	013612/78	634,45	634,45	57,12	32030171	691,57	0,00
252	COMUNE DI FOSSATO SERRALTA	CDP	3038376/01	27/02/1979	31/12/2014	9,000 (F)	003113/78	563,99	563,99	50,76	32030171	614,75	0,00
252	COMUNE DI FRANCAVILLA ANGITOLA	CDP	3012409/01	26/11/1979	31/12/2014	9,000 (F)	006983/79	1.691,91	1.691,91	152,29	32030171	1.844,20	0,00
252	COMUNE DI FRANCAVILLA ANGITOLA	CDP	3020930/02	27/07/1979	31/12/2014	9,000 (F)	013604/78	2.114,89	2.114,89	190,36	32030171	2.305,25	0,00
252	COMUNE DI GASPERINA	CDP	3058701/01	28/05/1979	31/12/2014	9,000 (F)	002878/79	1.812,06	1.812,06	163,14	32030171	1.975,20	0,00
252	COMUNE DI GASPERINA	CDP	3073421/00	26/11/1979	31/12/2014	9,000 (F)	003062/80	1.268,93	1.268,93	114,22	32030171	1.383,15	0,00
252	COMUNE DI GEROCARNE	CDP	3016999/01	25/01/1979	31/12/2014	9,000 (F)	019393/78	1.057,45	1.057,45	95,17	32030171	1.152,62	0,00
252	COMUNE DI GIRIFALCO	CDP	3017009/03	17/03/1981	31/12/2016	9,000 (F)	019277/78	4.909,50	1.497,67	441,86	32030171	1.939,53	3.411,83
252	COMUNE DI GIRIFALCO	CDP	3017009/02	17/03/1981	31/12/2016	9,000 (F)	019277/78	804,56	245,43	72,41	32030171	317,84	559,13
252	COMUNE DI GIZZERIA	CDP	3058912/00	21/06/1979	31/12/2014	9,000 (F)	012084/78	1.345,22	1.345,22	121,04	32030171	1.466,26	0,00
252	COMUNE DI GIZZERIA	CDP	3058910/00	21/06/1979	31/12/2014	9,000 (F)	012082/78	1.165,82	1.165,82	104,94	32030171	1.270,76	0,00
252	COMUNE DI GIZZERIA	CDP	3055342/00	21/06/1979	31/12/2014	9,000 (F)	001985/78	1.793,57	1.793,57	161,44	32030171	1.955,01	0,00
252	COMUNE DI GIZZERIA	CDP	3080405/00	05/05/1981	31/12/2016	9,000 (F)	009902/79	2.598,02	792,56	233,82	32030171	1.026,38	1.805,46
252	COMUNE DI LAMEZIA TERME	CDP	3048244/01	28/05/1979	31/12/2014	9,000 (F)	016002/77	5.287,23	5.287,23	475,89	32030171	5.763,12	0,00
252	COMUNE DI LAMEZIA TERME	CDP	3048465/00	23/04/1979	31/12/2014	9,000 (F)	015728/78	10.313,14	10.313,14	928,19	32030171	11.241,33	0,00
252	COMUNE DI MAIERATO	CDP	3039825/03	24/09/1979	31/12/2014	9,000 (F)	000510/78	30,08	30,08	2,71	32030171	32,79	0,00
252	COMUNE DI MAIERATO	CDP	3039825/02	24/09/1979	31/12/2014	9,000 (F)	000510/78	815,88	815,88	73,43	32030171	889,31	0,00
252	COMUNE DI MAIERATO	CDP	3032057/02	24/09/1979	31/12/2014	9,000 (F)	013427/79	544,59	544,59	49,04	32030171	593,63	0,00
252	COMUNE DI MAIERATO	CDP	3032057/03	24/09/1979	31/12/2014	9,000 (F)	013427/79	89,86	89,86	8,08	32030171	97,94	0,00
252	COMUNE DI MAIERATO	CDP	3044136/02	27/02/1979	31/12/2014	9,000 (F)	011741/77	748,22	748,22	67,36	32030171	815,58	0,00
252	COMUNE DI MAIERATO	CDP	3044136/03	27/02/1979	31/12/2014	9,000 (F)	011741/77	97,74	97,74	8,78	32030171	106,52	0,00
252	COMUNE DI MAIERATO	CDP	3058341/00	24/09/1979	31/12/2014	9,000 (F)	013608/78	1.928,08	1.928,08	173,56	32030171	2.101,64	0,00
252	COMUNE DI MAIERATO	CDP	3064893/01	24/09/1979	31/12/2014	9,000 (F)	012319/79	2.114,89	2.114,89	190,36	32030171	2.305,25	0,00
252	COMUNE DI MAIERATO	CDP	3093055/00	05/05/1981	31/12/2016	9,000 (F)	003035/80	14.103,79	4.302,45	1.269,34	32030171	5.571,79	9.801,34
252	COMUNE DI MARCELLINARA	CDP	3039833/02	21/06/1979	31/12/2014	9,000 (F)	017878/78	419,76	419,76	37,8	32030171	457,56	0,00
252	COMUNE DI MARCELLINARA	CDP	3039833/03	21/06/1979	31/12/2014	9,000 (F)	017878/78	3,20	3,2	0,29	32030171	3,49	0,00

Regione Calabria Mutui Contributi Enti Locali - Esercizio finanziario 2014 Consistenza mutui DIPARTIMENTO BILANCIO, FINANZE, PATRIMONIO E SOCIETA' PARTECIPATE Settore RAGIONERIA  
 GENERALE Servizio Contabilità - Rendicontazione e parificazione

Ruolo	Ente Beneficiario	Istituto	Posizione	Data concess.	Data scadenza	Tasso	Estr. Decreto	Residuo 01/01/2014	Capitale	Interesse	Capitolo	Rata	Residuo 31/12/2014
252	COMUNE DI MARCELLINARA	CDP	3030773/01	25/01/1979	31/12/2014	9,000 (F)	002518/78	1.294,34	1.294,34	116,51	32030171	1.410,85	0,00
252	COMUNE DI MARCELLINARA	CDP	3039833/01	21/06/1979	31/12/2014	9,000 (F)	006266/77	3,61	3,61	0,3	32030171	3,91	0,00
252	COMUNE DI MARCELLINARA	CDP	3039833/00	21/06/1979	31/12/2014	9,000 (F)	006266/77	470,19	470,19	42,35	32030171	512,54	0,00
252	COMUNE DI MARCELLINARA	CDP	3049346/00	21/06/1979	31/12/2014	9,000 (F)	002518/78	1.793,57	1.793,57	161,44	32030171	1.955,01	0,00
252	COMUNE DI MARCELLINARA	CDP	3105771/01	05/05/1981	31/12/2016	9,000 (F)	009517/80	517,91	158	46,61	32030171	204,61	359,91
252	COMUNE DI MARCELLINARA	CDP	3105771/00	05/05/1981	31/12/2016	9,000 (F)	009517/80	5.915,37	1.804,52	532,38	32030171	2.336,90	4.110,85
252	COMUNE DI MARTIRANO	CDP	3037307/01	26/11/1979	31/12/2014	9,000 (F)	004683/79	2.114,89	2.114,89	190,36	32030171	2.305,25	0,00
252	COMUNE DI MARTIRANO	CDP	3078595/01	13/05/1980	31/12/2015	9,000 (F)	015286/79	2.027,59	970,14	182,48	32030171	1.152,62	1.057,45
252	COMUNE DI MARTIRANO	CDP	3066296/01	18/03/1980	31/12/2015	9,000 (F)	001927/79	608,31	291,04	54,75	32030171	345,79	317,27
252	COMUNE DI MARTIRANO	CDP	3074192/01	26/11/1979	31/12/2014	9,000 (F)	004132/78	1.268,92	1.268,92	114,23	32030171	1.383,15	0,00
252	COMUNE DI MELISSA	CDP	0687381/01	28/05/1979	31/12/2014	9,000 (F)	017886/77	2.326,35	2.326,35	209,42	32030171	2.535,77	0,00
252	COMUNE DI MELISSA	CDP	3041569/01	23/10/1979	31/12/2014	9,000 (F)	011740/77	1.057,45	1.057,45	95,17	32030171	1.152,62	0,00
252	COMUNE DI MIGLIERINA	CDP	3038054/01	24/09/1979	31/12/2014	9,000 (F)	010999/79	2.588,68	2.588,68	233,03	32030171	2.821,71	0,00
252	COMUNE DI MIGLIERINA	CDP	0689931/01	12/02/1980	31/12/2015	9,000 (F)	016631/79	4.055,17	1.940,28	364,97	32030171	2.305,25	2.114,89
252	COMUNE DI MIGLIERINA	CDP	3059514/01	28/05/1979	31/12/2014	9,000 (F)	019595/79	6.344,54	6.344,54	570,97	32030171	6.915,51	0,00
252	COMUNE DI MIGLIERINA	CDP	3090962/00	10/02/1981	31/12/2016	9,000 (F)	023809/80	929,11	283,43	83,62	32030171	367,05	645,68
252	COMUNE DI MONGIANA	CDP	3059543/01	12/02/1980	31/12/2015	9,000 (F)	002811/78	1.216,54	582,09	109,48	32030171	691,57	634,45
252	COMUNE DI MONGIANA	CDP	3078603/00	05/05/1981	31/12/2016	9,000 (F)	017742/79	2.598,02	792,56	233,82	32030171	1.026,38	1.805,46
252	COMUNE DI MONTAURIO	CDP	3065323/00	24/09/1979	31/12/2014	9,000 (F)	017585/79	2.914,54	2.914,54	262,36	32030171	3.176,90	0,00
252	COMUNE DI MONTAURIO	CDP	3103080/00	10/02/1981	31/12/2016	9,000 (F)	003627/80	5.517,79	1.683,24	496,6	32030171	2.179,84	3.834,55
252	COMUNE DI MONTEPAONE	CDP	3085543/00	13/05/1980	31/12/2015	9,000 (F)	021855/79	979,31	468,55	88,14	32030171	556,69	510,76
252	COMUNE DI MOTTA SANTA LUCIA	CDP	3017545/00	27/02/1979	31/12/2014	9,000 (F)	011640/77	1.057,45	1.057,45	95,17	32030171	1.152,62	0,00
252	COMUNE DI MOTTA SANTA LUCIA	CDP	3041922/01	25/01/1979	31/12/2014	9,000 (F)	011638/77	845,96	845,96	76,14	32030171	922,1	0,00
252	COMUNE DI MOTTA SANTA LUCIA	CDP	3060051/00	23/10/1979	31/12/2014	9,000 (F)	013120/78	1.027,77	1.027,77	92,55	32030171	1.120,32	0,00
252	COMUNE DI MOTTA SANTA LUCIA	CDP	3062351/01	24/09/1979	31/12/2014	9,000 (F)	015725/78	1.057,45	1.057,45	95,17	32030171	1.152,62	0,00
252	COMUNE DI NARDODIPACE	CDP	3041152/01	28/05/1979	31/12/2014	9,000 (F)	011097/77	1.035,45	1.035,45	93,23	32030171	1.128,68	0,00
252	COMUNE DI NICOTERA	CDP	3031894/01	25/01/1979	31/12/2014	9,000 (F)	015972/77	1.057,45	1.057,45	95,17	32030171	1.152,62	0,00
252	COMUNE DI NICOTERA	CDP	3031895/01	27/02/1979	31/12/2014	9,000 (F)	000026/78	1.175,87	1.175,87	105,87	32030171	1.281,74	0,00
252	COMUNE DI NICOTERA	CDP	3032297/01	25/01/1979	31/12/2014	9,000 (F)	015097/77	2.114,89	2.114,89	190,36	32030171	2.305,25	0,00
252	COMUNE DI NICOTERA	CDP	3041741/00	28/05/1979	31/12/2014	9,000 (F)	009711/77	710,69	710,69	63,99	32030171	774,68	0,00
252	COMUNE DI NICOTERA	CDP	3041741/01	28/05/1979	31/12/2014	9,000 (F)	019022/77	634,45	634,45	57,12	32030171	691,57	0,00
252	COMUNE DI NICOTERA	CDP	3031896/01	25/01/1979	31/12/2014	9,000 (F)	015069/77	1.035,45	1.035,45	93,23	32030171	1.128,68	0,00
252	COMUNE DI NICOTERA	CDP	3032844/01	25/01/1979	31/12/2014	9,000 (F)	019404/78	4.229,76	4.229,76	380,74	32030171	4.610,50	0,00
252	COMUNE DI NICOTERA	CDP	3036610/01	23/04/1979	31/12/2014	9,000 (F)	010761/79	2.160,19	2.160,19	194,46	32030171	2.354,65	0,00
252	COMUNE DI NICOTERA	CDP	3036610/00	23/04/1979	31/12/2014	9,000 (F)	002307/77	2.419,81	2.419,81	217,81	32030171	2.637,62	0,00
252	COMUNE DI NICOTERA	CDP	3058944/00	13/05/1980	31/12/2015	9,000 (F)	012158/78	2.708,29	1.295,83	243,74	32030171	1.539,57	1.412,46
252	COMUNE DI NICOTERA	CDP	3082855/01	18/03/1980	31/12/2015	9,000 (F)	020212/79	2.433,09	1.164,17	218,98	32030171	1.383,15	1.268,92
252	COMUNE DI OLIVADI	CDP	3044706/01	28/05/1979	31/12/2014	9,000 (F)	010911/78	2.825,60	2.825,60	254,33	32030171	3.079,93	0,00
252	COMUNE DI OLIVADI	CDP	3011677/01	23/04/1979	31/12/2014	9,000 (F)	012817/78	528,73	528,73	47,58	32030171	576,31	0,00
252	COMUNE DI PALERMITI	CDP	0691648/03	21/06/1979	31/12/2014	9,000 (F)	017917/78	327,53	327,53	29,47	32030171	357	0,00
252	COMUNE DI PALERMITI	CDP	0691647/01	27/07/1979	31/12/2014	9,000 (F)	013609/78	1.057,45	1.057,45	95,17	32030171	1.152,62	0,00

Regione Calabria Mutui Contributi Enti Locali - Esercizio finanziario 2014 Consistenza mutui DIPARTIMENTO BILANCIO, FINANZE, PATRIMONIO E SOCIETA' PARTECIPATE Settore RAGIONERIA  
 GENERALE Servizio Contabilità - Rendicontazione e parificazione

Ruolo	Ente Beneficiario	Istituto	Posizione	Data concess.	Data scadenza	Tasso	Estr. Decreto	Residuo 01/01/2014	Capitale	Interesse	Capitolo	Rata	Residuo 31/12/2014
252	COMUNE DI PALERMITI	CDP	0691648/02	21/06/1979	31/12/2014	9,000 (F)	017917/78	729,92	729,92	65,7	32030171	795,62	0,00
252	COMUNE DI PALERMITI	CDP	0668293/01	26/11/1979	31/12/2014	9,000 (F)	013609/79	1.057,45	1.057,45	95,17	32030171	1.152,62	0,00
252	COMUNE DI PALERMITI	CDP	3029167/01	13/05/1980	31/12/2015	9,000 (F)	022946/79	1.216,54	582,09	109,48	32030171	691,57	634,45
252	COMUNE DI PALERMITI	CDP	3029165/01	23/10/1979	31/12/2014	9,000 (F)	002728/79	422,96	422,96	38,09	32030171	461,05	0,00
252	COMUNE DI PALERMITI	CDP	3080404/00	27/11/1980	31/12/2015	9,000 (F)	020093/79	2.063,41	987,3	185,71	32030171	1.173,01	1.076,11
252	COMUNE DI PALERMITI	CDP	3083935/01	14/04/1980	31/12/2015	9,000 (F)	021036/79	1.985,44	949,99	178,69	32030171	1.128,68	1.035,45
252	COMUNE DI PALLAGORIO	CDP	3014742/01	14/04/1980	31/12/2015	9,000 (F)	016330/79	1.644,23	786,7	147,98	32030171	934,68	857,53
252	COMUNE DI PALLAGORIO	CDP	3014742/00	14/04/1980	31/12/2015	9,000 (F)	003453/75	763,11	365,15	68,68	32030171	433,83	397,96
252	COMUNE DI PARGHELIA	CDP	3083029/01	05/05/1981	31/12/2016	9,000 (F)	006899/80	4.668,19	1.424,06	420,14	32030171	1.844,20	3.244,13
252	COMUNE DI PARGHELIA	CDP	3082911/01	13/05/1980	31/12/2015	9,000 (F)	022775/79	1.127,34	539,41	101,46	32030171	640,87	587,93
252	COMUNE DI PARGHELIA	CDP	3082912/01	13/05/1980	31/12/2015	9,000 (F)	022774/79	2.433,09	1.164,17	218,98	32030171	1.383,15	1.268,92
252	COMUNE DI PARGHELIA	CDP	3100137/01	05/05/1981	31/12/2016	9,000 (F)	007052/80	11.670,48	3.560,15	1.050,35	32030171	4.610,50	8.110,33
252	COMUNE DI PETILIA POLICASTRO	CDP	3029518/01	26/11/1979	31/12/2014	9,000 (F)	000024/78	2.089,43	2.089,43	188,01	32030171	2.277,44	0,00
252	COMUNE DI PETILIA POLICASTRO	CDP	3022297/01	30/06/1980	31/12/2015	9,000 (F)	007285/79	4.866,16	2.328,34	437,96	32030171	2.766,30	2.537,82
252	COMUNE DI PETRIZZI	CDP	3083485/01	27/11/1980	31/12/2015	9,000 (F)	022771/79	2.271,26	1.086,73	204,41	32030171	1.291,14	1.184,53
252	COMUNE DI PIANOPOLI	CDP	3027344/01	13/05/1980	31/12/2015	9,000 (F)	021364/79	4.055,17	1.940,28	364,97	32030171	2.305,25	2.114,89
252	COMUNE DI PIANOPOLI	CDP	3065654/00	26/11/1979	31/12/2014	9,000 (F)	016677/79	896,76	896,76	80,75	32030171	977,51	0,00
252	COMUNE DI PIZZO	CDP	3018128/01	31/12/1976	31/12/2014	9,000 (F)	000985/78	1.175,87	1.175,87	105,87	32030171	1.281,74	0,00
252	COMUNE DI PIZZONI	CDP	3018776/02	12/02/1980	31/12/2015	9,000 (F)	021220/79	2.027,60	970,14	182,49	32030171	1.152,63	1.057,46
252	COMUNE DI PIZZONI	CDP	3018777/01	27/02/1979	31/12/2014	9,000 (F)	012198/78	1.199,07	1.199,07	107,96	32030171	1.307,03	0,00
252	COMUNE DI PIZZONI	CDP	3064612/00	30/06/1980	31/12/2015	9,000 (F)	017047/79	7.480,02	3.578,95	673,2	32030171	4.252,15	3.901,07
252	COMUNE DI RICADI	CDP	3010040/01	25/01/1979	31/12/2014	9,000 (F)	002726/79	1.294,34	1.294,34	116,51	32030171	1.410,85	0,00
252	COMUNE DI RICADI	CDP	3022368/01	21/06/1979	31/12/2014	9,000 (F)	002727/79	1.057,45	1.057,45	95,17	32030171	1.152,62	0,00
252	COMUNE DI RICADI	CDP	3053422/01	18/03/1980	31/12/2015	9,000 (F)	020135/79	3.041,38	1.455,21	273,73	32030171	1.728,94	1.586,17
252	COMUNE DI RICADI	CDP	3082184/01	10/02/1981	31/12/2016	9,000 (F)	019662/79	2.917,63	890,04	262,58	32030171	1.152,62	2.027,59
252	COMUNE DI RICADI	CDP	3056997/01	18/03/1980	31/12/2015	9,000 (F)	020136/79	2.027,59	970,14	182,48	32030171	1.152,62	1.057,45
252	COMUNE DI ROCCABERNARDA	CDP	3014201/01	11/10/1980	31/12/2015	9,000 (F)	014435/77	5.677,29	2.716,39	510,96	32030171	3.227,35	2.960,90
252	COMUNE DI SAN COSTANTINO CALABRO	CDP	3019020/01	27/11/1980	31/12/2015	9,000 (F)	024144/80	1.354,47	648,08	121,9	32030171	769,98	706,39
252	COMUNE DI SAN GREGORIO D IPPONA	CDP	3044479/01	28/05/1979	31/12/2014	9,000 (F)	011846/77	422,96	422,96	38,09	32030171	461,05	0,00
252	COMUNE DI SAN GREGORIO D IPPONA	CDP	3033159/01	27/02/1979	31/12/2014	9,000 (F)	005759/79	1.057,44	1.057,44	95,18	32030171	1.152,62	0,00
252	COMUNE DI SAN GREGORIO D IPPONA	CDP	3049725/01	24/09/1979	31/12/2014	9,000 (F)	009638/78	918,78	918,78	82,67	32030171	1.001,45	0,00
252	COMUNE DI SAN MANGO D AQUINO	CDP	3060886/00	23/10/1979	31/12/2014	9,000 (F)	003564/79	3.430,26	3.430,26	308,7	32030171	3.738,96	0,00
252	COMUNE DI SAN MANGO D AQUINO	CDP	3056926/00	28/05/1979	31/12/2014	9,000 (F)	006255/78	1.225,92	1.225,92	110,33	32030171	1.336,25	0,00
252	COMUNE DI SAN MANGO D AQUINO	CDP	3115679/00	05/05/1981	31/12/2016	9,000 (F)	013569/80	12.897,07	3.934,32	1.160,74	32030171	5.095,06	8.962,75
252	COMUNE DI SAN MANGO D AQUINO	CDP	3114552/00	10/02/1981	31/12/2016	9,000 (F)	010615/80	7.040,73	2.147,83	633,67	32030171	2.781,50	4.892,90
252	COMUNE DI SAN MANGO D AQUINO	CDP	3104339/00	17/03/1981	31/12/2016	9,000 (F)	006901/80	2.262,81	690,28	203,65	32030171	893,93	1.572,53
252	COMUNE DI SAN MANGO D AQUINO	CDP	3088790/00	15/09/1980	31/12/2015	9,000 (F)	024567/80	3.947,21	1.888,62	355,25	32030171	2.243,87	2.058,59
252	COMUNE DI SAN MANGO D AQUINO	CDP	3104340/00	17/03/1981	31/12/2016	9,000 (F)	006902/80	4.575,09	1.395,65	411,76	32030171	1.807,41	3.179,44
252	COMUNE DI SAN MANGO D AQUINO	CDP	3027441/01	23/10/1979	31/12/2014	9,000 (F)	011593/78	1.161,32	1.161,32	104,51	32030171	1.265,83	0,00
252	COMUNE DI SAN MANGO D AQUINO	CDP	3027440/01	26/11/1979	31/12/2014	9,000 (F)	002307/78	1.014,98	1.014,98	91,42	32030171	1.106,40	0,00
252	COMUNE DI SAN MANGO D AQUINO	CDP	3027440/00	26/11/1979	31/12/2014	9,000 (F)	011699/76	1.137,04	1.137,04	102,32	32030171	1.239,36	0,00

Regione Calabria Mutui Contributi Enti Locali - Esercizio finanziario 2014 Consistenza mutui DIPARTIMENTO BILANCIO, FINANZE, PATRIMONIO E SOCIETA' PARTECIPATE Settore RAGIONERIA  
 GENERALE Servizio Contabilità - Rendicontazione e parificazione

Ruolo	Ente Beneficiario	Istituto	Posizione	Data concess.	Data scadenza	Tasso	Estr. Decreto	Residuo 01/01/2014	Capitale	Interesse	Capitolo	Rata	Residuo 31/12/2014
252	COMUNE DI SAN MANGO D AQUINO	CDP	3023240/01	24/09/1979	31/12/2014	9,000 (F)	013973/78	1.268,92	1.268,92	114,23	32030171	1.383,15	0,00
252	COMUNE DI SAN MANGO D AQUINO	CDP	3027441/02	23/10/1979	31/12/2014	9,000 (F)	011593/78	89,64	89,64	8,11	32030171	97,75	0,00
252	COMUNE DI SAN NICOLA DELL ALTO	CDP	3005027/01	23/10/1979	31/12/2014	9,000 (F)	012310/79	1.019,60	1.019,60	91,72	32030171	1.111,32	0,00
252	COMUNE DI SAN PIETRO A MAIDA	CDP	3051583/00	18/03/1980	31/12/2015	9,000 (F)	003832/78	2.579,33	1.234,12	232,14	32030171	1.466,26	1.345,21
252	COMUNE DI SAN SOSTENE	CDP	3004914/01	18/03/1980	31/12/2015	9,000 (F)	007074/79	2.433,09	1.164,17	218,98	32030171	1.383,15	1.268,92
252	COMUNE DI SANT ANDREA APOSTOLO DELI	CDP	3044059/01	28/05/1979	31/12/2014	9,000 (F)	013337/78	1.691,91	1.691,91	152,29	32030171	1.844,20	0,00
252	COMUNE DI SANT ONOFRIO	CDP	3050176/00	21/06/1979	31/12/2014	9,000 (F)	020725/78	627,77	627,77	56,48	32030171	684,25	0,00
252	COMUNE DI SANT ONOFRIO	CDP	3057273/00	24/09/1979	31/12/2014	9,000 (F)	005825/78	807,13	807,13	72,63	32030171	879,76	0,00
252	COMUNE DI SANTA CATERINA DELLO IONIC	CDP	3005629/01	28/05/1979	31/12/2014	9,000 (F)	040011/74	2.114,89	2.114,89	190,36	32030171	2.305,25	0,00
252	COMUNE DI SANTA SEVERINA	CDP	3040721/01	28/05/1979	31/12/2014	9,000 (F)	000503/79	2.401,72	2.401,72	216,22	32030171	2.617,94	0,00
252	COMUNE DI SANTA SEVERINA	CDP	3032768/01	28/05/1979	31/12/2014	9,000 (F)	000576/79	528,73	528,73	47,58	32030171	576,31	0,00
252	COMUNE DI SANTA SEVERINA	CDP	3040722/01	23/04/1979	31/12/2014	9,000 (F)	015729/78	1.225,06	1.225,06	110,2	32030171	1.335,26	0,00
252	COMUNE DI SANTA SEVERINA	CDP	3035628/01	28/05/1979	31/12/2014	9,000 (F)	006011/79	2.114,89	2.114,89	190,36	32030171	2.305,25	0,00
252	COMUNE DI SANTA SEVERINA	CDP	3033557/00	27/11/1980	31/12/2015	9,000 (F)	015549/79	4.542,49	2.173,46	408,82	32030171	2.582,28	2.369,03
252	COMUNE DI SAVELLI	CDP	3044362/01	24/09/1979	31/12/2014	9,000 (F)	005511/78	845,96	845,96	76,14	32030171	922,1	0,00
252	COMUNE DI SAVELLI	CDP	3030876/00	25/01/1979	31/12/2014	9,000 (F)	002844/78	947,57	947,57	85,34	32030171	1.032,91	0,00
252	COMUNE DI SAVELLI	CDP	3030876/01	25/01/1979	31/12/2014	9,000 (F)	002844/78	1.294,34	1.294,34	116,51	32030171	1.410,85	0,00
252	COMUNE DI SAVELLI	CDP	3084795/02	05/05/1981	31/12/2016	9,000 (F)	007495/80	1.622,23	494,87	146	32030171	640,87	1.127,36
252	COMUNE DI SAVELLI	CDP	3091816/01	17/03/1981	31/12/2016	9,000 (F)	012936/80	2.917,63	890,04	262,58	32030171	1.152,62	2.027,59
252	COMUNE DI SELLIA	CDP	3051055/01	26/11/1979	31/12/2014	9,000 (F)	019682/79	528,73	528,73	47,58	32030171	576,31	0,00
252	COMUNE DI SELLIA	CDP	3061535/01	12/02/1980	31/12/2015	9,000 (F)	005960/79	811,02	388,06	72,99	32030171	461,05	422,96
252	COMUNE DI SERRA SAN BRUNO	CDP	3079564/00	05/05/1981	31/12/2016	9,000 (F)	018247/79	4.824,99	1.471,89	434,25	32030171	1.906,14	3.353,10
252	COMUNE DI SERRA SAN BRUNO	CDP	3069721/01	05/05/1981	31/12/2016	9,000 (F)	015558/77	3.921,87	1.196,40	352,97	32030171	1.549,37	2.725,47
252	COMUNE DI SERRASTRETTA	CDP	3038933/01	25/01/1979	31/12/2014	9,000 (F)	019880/78	528,73	528,73	47,58	32030171	576,31	0,00
252	COMUNE DI SERRASTRETTA	CDP	3080002/00	12/02/1980	31/12/2015	9,000 (F)	016629/79	3.009,19	1.439,81	270,83	32030171	1.710,64	1.569,38
252	COMUNE DI SERSALE	CDP	3054426/01	30/06/1980	31/12/2015	9,000 (F)	020963/78	2.027,59	970,14	182,48	32030171	1.152,62	1.057,45
252	COMUNE DI SETTINGIANO	CDP	3040013/01	27/02/1979	31/12/2014	9,000 (F)	015794/77	2.014,21	2.014,21	181,31	32030171	2.195,52	0,00
252	COMUNE DI SETTINGIANO	CDP	3071831/00	24/09/1979	31/12/2014	9,000 (F)	000881/79	227,77	227,77	20,52	32030171	248,29	0,00
252	COMUNE DI SIMERI CRICHI	CDP	3036079/01	27/02/1979	31/12/2014	9,000 (F)	017782/77	663,32	663,32	59,72	32030171	723,04	0,00
252	COMUNE DI SIMERI CRICHI	CDP	3034047/01	27/11/1980	31/12/2015	9,000 (F)	002390/80	316,93	151,65	28,53	32030171	180,18	165,28
252	COMUNE DI SIMERI CRICHI	CDP	3034047/00	27/11/1980	31/12/2015	9,000 (F)	016152/76	185,99	89	16,74	32030171	105,74	96,99
252	COMUNE DI SIMERI CRICHI	CDP	3080158/00	15/09/1980	31/12/2015	9,000 (F)	020094/79	3.439,07	1.645,50	309,51	32030171	1.955,01	1.793,57
252	COMUNE DI SORIANO CALABRO	CDP	3033534/01	28/05/1979	31/12/2014	9,000 (F)	009719/78	845,96	845,96	76,14	32030171	922,1	0,00
252	COMUNE DI SORIANO CALABRO	CDP	3045900/01	27/07/1979	31/12/2014	9,000 (F)	013849/77	1.057,45	1.057,45	95,17	32030171	1.152,62	0,00
252	COMUNE DI SORIANO CALABRO	CDP	3040474/00	27/02/1979	31/12/2014	9,000 (F)	008924/77	2.416,48	2.416,48	217,45	32030171	2.633,93	0,00
252	COMUNE DI SORIANO CALABRO	CDP	3040474/01	27/02/1979	31/12/2014	9,000 (F)	018261/79	2.157,19	2.157,19	194,16	32030171	2.351,35	0,00
252	COMUNE DI SOVERATO	CDP	3079143/00	18/03/1980	31/12/2015	9,000 (F)	017052/79	3.025,54	1.447,62	272,3	32030171	1.719,92	1.577,92
252	COMUNE DI SOVERATO	CDP	3084568/00	23/07/1980	31/12/2015	9,000 (F)	024516/79	3.491,53	1.670,59	314,24	32030171	1.984,83	1.820,94
252	COMUNE DI SOVERIA MANNELLI	CDP	3046366/00	25/01/1979	31/12/2014	9,000 (F)	011613/77	944,08	944,08	84,98	32030171	1.029,06	0,00
252	COMUNE DI SPILINGA	CDP	3036358/01	23/10/1979	31/12/2014	9,000 (F)	010882/79	470,38	470,38	42,32	32030171	512,7	0,00
252	COMUNE DI SQUILLACE	CDP	3050594/00	21/06/1979	31/12/2014	9,000 (F)	017961/77	896,76	896,76	80,75	32030171	977,51	0,00

Regione Calabria Mutui Contributi Enti Locali - Esercizio finanziario 2014 Consistenza mutui DIPARTIMENTO BILANCIO, FINANZE, PATRIMONIO E SOCIETA' PARTECIPATE Settore RAGIONERIA  
 GENERALE Servizio Contabilità - Rendicontazione e parificazione

Ruolo	Ente Beneficiario	Istituto	Posizione	Data concess.	Data scadenza	Tasso	Estr. Decreto	Residuo 01/01/2014	Capitale	Interesse	Capitolo	Rata	Residuo 31/12/2014
252	COMUNE DI STALETTI	CDP	3046648/01	27/02/1979	31/12/2014	9,000 (F)	000838/78	1.412,82	1.412,82	127,15	32030171	1.539,97	0,00
252	COMUNE DI STALETTI	CDP	3044762/00	27/02/1979	31/12/2014	9,000 (F)	020922/78	565,10	565,1	50,89	32030171	615,99	0,00
252	COMUNE DI STRONGOLI	CDP	3021796/01	25/01/1979	31/12/2014	9,000 (F)	008820/79	1.553,25	1.553,25	139,77	32030171	1.693,02	0,00
252	COMUNE DI TAVERNA	CDP	3037624/01	23/10/1979	31/12/2014	9,000 (F)	018497/77	132,52	132,52	11,97	32030171	144,49	0,00
252	COMUNE DI TAVERNA	CDP	3001418/01	13/05/1980	31/12/2015	9,000 (F)	006107/79	1.622,08	776,11	145,99	32030171	922,1	845,97
252	COMUNE DI TAVERNA	CDP	3083086/01	17/03/1981	31/12/2016	9,000 (F)	016690/79	2.196,27	669,98	197,67	32030171	867,65	1.526,29
252	COMUNE DI TORRE DI RUGGIERO	CDP	3049128/01	18/03/1980	31/12/2015	9,000 (F)	013469/11	3.244,14	1.552,23	291,97	32030171	1.844,20	1.691,91
252	COMUNE DI TORRE DI RUGGIERO	CDP	3061552/01	24/09/1979	31/12/2014	9,000 (F)	007763/79	2.812,81	2.812,81	253,17	32030171	3.065,98	0,00
252	COMUNE DI TORRE DI RUGGIERO	CDP	3061551/01	26/11/1979	31/12/2014	9,000 (F)	007764/79	1.205,44	1.205,44	108,55	32030171	1.313,99	0,00
252	COMUNE DI TORRE DI RUGGIERO	CDP	3102902/00	10/02/1981	31/12/2016	9,000 (F)	004093/80	17.270,52	5.268,46	1.554,35	32030171	6.822,81	12.002,06
252	COMUNE DI TROPEA	CDP	3079812/01	18/03/1980	31/12/2015	9,000 (F)	018793/79	6.082,74	2.910,43	547,44	32030171	3.457,87	3.172,31
252	COMUNE DI UMBRIATICO	CDP	3058949/01	28/05/1979	31/12/2014	9,000 (F)	012531/78	940,69	940,69	84,7	32030171	1.025,39	0,00
252	COMUNE DI VALLEFIORITA	CDP	3029753/03	26/11/1979	31/12/2014	9,000 (F)	014331/76	34,86	34,86	3,13	32030171	37,99	0,00
252	COMUNE DI VALLEFIORITA	CDP	3029753/02	26/11/1979	31/12/2014	9,000 (F)	014331/76	971,65	971,65	87,57	32030171	1.059,22	0,00
252	COMUNE DI VALLEFIORITA	CDP	3065569/02	12/02/1980	31/12/2015	9,000 (F)	008687/79	1.228,90	588	110,6	32030171	698,6	640,90
252	COMUNE DI VALLEFIORITA	CDP	3065569/03	12/02/1980	31/12/2015	9,000 (F)	008687/79	393,18	188,11	35,39	32030171	223,5	205,07
252	COMUNE DI VALLEFIORITA	CDP	3082282/00	11/10/1980	31/12/2015	9,000 (F)	019677/79	2.438,35	1.166,69	219,45	32030171	1.386,14	1.271,66
252	COMUNE DI VALLEFIORITA	CDP	3082282/01	11/10/1980	31/12/2015	9,000 (F)	019677/79	254,43	121,73	22,9	32030171	144,63	132,70
252	COMUNE DI VAZZANO	CDP	3027421/01	27/02/1979	31/12/2014	9,000 (F)	013636/78	612,47	612,47	55,16	32030171	667,63	0,00
252	COMUNE DI VAZZANO	CDP	3051166/01	27/02/1979	31/12/2014	9,000 (F)	003255/78	1.057,45	1.057,45	95,17	32030171	1.152,62	0,00
252	COMUNE DI VAZZANO	CDP	3058916/00	23/10/1979	31/12/2014	9,000 (F)	006505/78	4.035,56	4.035,56	363,22	32030171	4.398,78	0,00
252	COMUNE DI VERZINO	CDP	3050134/01	25/01/1979	31/12/2014	9,000 (F)	002807/78	705,53	705,53	63,51	32030171	769,04	0,00
252	COMUNE DI VIBO VALENTIA	CDP	3042298/00	27/02/1979	31/12/2014	9,000 (F)	016985/77	3.489,61	3.489,61	314,05	32030171	3.803,66	0,00
252	COMUNE DI VIBO VALENTIA	CDP	3029030/02	21/06/1979	31/12/2014	9,000 (F)	002850/78	400,90	400,9	36,11	32030171	437,01	0,00
252	COMUNE DI VIBO VALENTIA	CDP	3029030/03	21/06/1979	31/12/2014	9,000 (F)	002850/78	22,06	22,06	1,98	32030171	24,04	0,00
252	COMUNE DI REGGIO DI CALABRIA	CDP	0655753/00	23/04/1979	31/12/2014	9,000 (F)	002801/78	563,61	563,61	50,76	32030171	614,37	0,00
252	COMUNE DI REGGIO DI CALABRIA	CDP	0690228/03	27/07/1979	31/12/2014	9,000 (F)	006255/79	2.096,12	2.096,12	188,65	32030171	2.284,77	0,00
252	COMUNE DI REGGIO DI CALABRIA	CDP	0690228/02	27/07/1979	31/12/2014	9,000 (F)	006255/79	4.246,52	4.246,52	382,15	32030171	4.628,67	0,00
252	COMUNE DI REGGIO DI CALABRIA	CDP	3050151/01	27/07/1979	31/12/2014	9,000 (F)	002768/78	3.806,82	3.806,82	342,63	32030171	4.149,45	0,00
252	COMUNE DI REGGIO DI CALABRIA	CDP	3005622/01	27/07/1979	31/12/2014	9,000 (F)	006305/78	1.411,06	1.411,06	127,03	32030171	1.538,09	0,00
252	COMUNE DI REGGIO DI CALABRIA	CDP	3042018/01	27/02/1979	31/12/2014	9,000 (F)	013811/77	1.480,39	1.480,39	133,28	32030171	1.613,67	0,00
252	COMUNE DI REGGIO DI CALABRIA	CDP	3046513/01	23/04/1979	31/12/2014	9,000 (F)	015703/77	2.114,89	2.114,89	190,36	32030171	2.305,25	0,00
252	COMUNE DI REGGIO DI CALABRIA	CDP	3046516/01	27/07/1979	31/12/2014	9,000 (F)	014094/77	3.172,38	3.172,38	285,49	32030171	3.457,87	0,00
252	COMUNE DI REGGIO DI CALABRIA	CDP	3046518/01	17/03/1981	31/12/2016	9,000 (F)	013810/77	3.501,13	1.068,05	315,1	32030171	1.383,15	2.433,08
252	COMUNE DI REGGIO DI CALABRIA	CDP	3051524/01	23/04/1979	31/12/2014	9,000 (F)	002799/78	845,96	845,96	76,14	32030171	922,1	0,00
252	COMUNE DI REGGIO DI CALABRIA	CDP	3035952/01	27/07/1979	31/12/2014	9,000 (F)	006240/79	2.537,86	2.537,86	228,44	32030171	2.766,30	0,00
252	COMUNE DI REGGIO DI CALABRIA	CDP	3017802/01	27/07/1979	31/12/2014	9,000 (F)	006238/79	3.998,07	3.998,07	359,84	32030171	4.357,91	0,00
252	COMUNE DI REGGIO DI CALABRIA	CDP	3017801/00	27/07/1979	31/12/2014	9,000 (F)	006303/78	823,16	823,16	74,06	32030171	897,22	0,00
252	COMUNE DI REGGIO DI CALABRIA	CDP	3017798/01	27/07/1979	31/12/2014	9,000 (F)	000445/78	1.411,06	1.411,06	127,03	32030171	1.538,09	0,00
252	COMUNE DI REGGIO DI CALABRIA	CDP	3017799/00	27/07/1979	31/12/2014	9,000 (F)	006302/78	823,16	823,16	74,06	32030171	897,22	0,00
252	COMUNE DI REGGIO DI CALABRIA	CDP	3017800/00	27/07/1979	31/12/2014	9,000 (F)	006304/78	940,70	940,7	84,69	32030171	1.025,39	0,00



Regione Calabria Mutui Contributi Enti Locali - Esercizio finanziario 2014 Consistenza mutui DIPARTIMENTO BILANCIO, FINANZE, PATRIMONIO E SOCIETA' PARTECIPATE Settore RAGIONERIA  
 GENERALE Servizio Contabilità - Rendicontazione e parificazione

Ruolo	Ente Beneficiario	Istituto	Posizione	Data concess.	Data scadenza	Tasso	Estr. Decreto	Residuo 01/01/2014	Capitale	Interesse	Capitolo	Rata	Residuo 31/12/2014
252	COMUNE DI REGGIO DI CALABRIA	CDP	3017796/01	27/07/1979	31/12/2014	9,000 (F)	006299/78	705,53	705,53	63,51	32030171	769,04	0,00
252	COMUNE DI REGGIO DI CALABRIA	CDP	3017797/00	27/07/1979	31/12/2014	9,000 (F)	006301/78	823,16	823,16	74,06	32030171	897,22	0,00
252	COMUNE DI REGGIO DI CALABRIA	CDP	3036093/01	25/01/1979	31/12/2014	9,000 (F)	006307/78	1.268,92	1.268,92	114,23	32030171	1.383,15	0,00
252	COMUNE DI REGGIO DI CALABRIA	CDP	3036094/03	27/07/1979	31/12/2014	9,000 (F)	006250/79	1.020,47	1.020,47	91,84	32030171	1.112,31	0,00
252	COMUNE DI REGGIO DI CALABRIA	CDP	3036094/02	27/07/1979	31/12/2014	9,000 (F)	006250/79	2.151,93	2.151,93	193,63	32030171	2.345,56	0,00
252	COMUNE DI REGGIO DI CALABRIA	CDP	3038695/02	27/07/1979	31/12/2014	9,000 (F)	018070/78	1.937,55	1.937,55	174,4	32030171	2.111,95	0,00
252	COMUNE DI REGGIO DI CALABRIA	CDP	3043913/01	23/04/1979	31/12/2014	9,000 (F)	010873/77	1.268,92	1.268,92	114,23	32030171	1.383,15	0,00
252	COMUNE DI REGGIO DI CALABRIA	CDP	3038695/03	27/07/1979	31/12/2014	9,000 (F)	018070/78	917,55	917,55	82,59	32030171	1.000,14	0,00
252	COMUNE DI REGGIO DI CALABRIA	CDP	3060067/00	12/02/1980	31/12/2015	9,000 (F)	015702/78	4.701,00	2.249,26	423,09	32030171	2.672,35	2.451,74
252	COMUNE DI REGGIO DI CALABRIA	CDP	3080695/01	17/03/1981	31/12/2016	9,000 (F)	006097/79	1.750,58	534,02	157,56	32030171	691,58	1.216,56
252	COMUNE DI REGGIO DI CALABRIA	CDP	3058156/00	27/07/1979	31/12/2014	9,000 (F)	004121/78	2.690,37	2.690,37	242,15	32030171	2.932,52	0,00
252	COMUNE DI REGGIO DI CALABRIA	CDP	3064806/01	12/02/1980	31/12/2015	9,000 (F)	006970/79	4.055,16	1.940,28	364,97	32030171	2.305,25	2.114,88
252	COMUNE DI REGGIO DI CALABRIA	CDP	3066300/01	12/02/1980	31/12/2015	9,000 (F)	010965/79	1.070,82	512,36	96,38	32030171	608,74	558,46
252	COMUNE DI REGGIO DI CALABRIA	CDP	3079749/01	17/03/1981	31/12/2016	9,000 (F)	006095/79	1.167,04	356,02	105,03	32030171	461,05	811,02
252	COMUNE DI REGGIO DI CALABRIA	CDP	3082295/01	27/11/1980	31/12/2015	9,000 (F)	005416/79	4.055,16	1.940,28	364,97	32030171	2.305,25	2.114,88
252	COMUNE DI REGGIO DI CALABRIA	CDP	3079743/00	27/11/1980	31/12/2015	9,000 (F)	011216/79	4.298,81	2.056,87	386,9	32030171	2.443,77	2.241,94
252	COMUNE DI REGGIO DI CALABRIA	CDP	3067011/01	14/04/1980	31/12/2015	9,000 (F)	013422/79	2.838,59	1.358,20	255,47	32030171	1.613,67	1.480,39
252	COMUNE DI REGGIO DI CALABRIA	CDP	3057271/01	12/02/1980	31/12/2015	9,000 (F)	006306/78	1.578,33	755,17	142,05	32030171	897,22	823,16
252	COMUNE DI REGGIO DI CALABRIA	CDP	3100247/01	17/03/1981	31/12/2016	9,000 (F)	002581/79	3.297,00	1.005,77	296,73	32030171	1.302,50	2.291,23
252	COMUNE DI REGGIO DI CALABRIA	CDP	3084900/01	27/11/1980	31/12/2015	9,000 (F)	022788/79	4.866,16	2.328,34	437,96	32030171	2.766,30	2.537,82
252	COMUNE DI AFRICO	CDP	3065134/01	18/03/1980	31/12/2015	9,000 (F)	012645/79	901,90	431,52	81,18	32030171	512,7	470,38
252	COMUNE DI ARDORE	CDP	3079747/03	27/11/1980	31/12/2015	9,000 (F)	006592/79	60,91	29,14	5,48	32030171	34,62	31,77
252	COMUNE DI ARDORE	CDP	3079747/02	27/11/1980	31/12/2015	9,000 (F)	006592/79	1.966,68	941	177	32030171	1.118,00	1.025,68
252	COMUNE DI BAGALADI	CDP	3021160/01	27/02/1979	31/12/2014	9,000 (F)	016690/77	4.229,76	4.229,76	380,74	32030171	4.610,50	0,00
252	COMUNE DI BAGALADI	CDP	3025399/01	27/02/1979	31/12/2014	9,000 (F)	016689/77	1.175,87	1.175,87	105,87	32030171	1.281,74	0,00
252	COMUNE DI BAGNARA CALABRA	CDP	3046810/03	27/11/1980	31/12/2015	9,000 (F)	012500/80	2.299,24	1.100,14	206,94	32030171	1.307,08	1.199,10
252	COMUNE DI BAGNARA CALABRA	CDP	3046810/05	27/11/1980	31/12/2015	9,000 (F)	012500/80	133,83	64,03	12,04	32030171	76,07	69,80
252	COMUNE DI BENESTARE	CDP	3073795/00	14/04/1980	31/12/2015	9,000 (F)	006736/79	3.095,13	1.480,95	278,56	32030171	1.759,51	1.614,18
252	COMUNE DI BIVONGI	CDP	3050135/01	25/01/1979	31/12/2014	9,000 (F)	018544/78	845,96	845,96	76,14	32030171	922,1	0,00
252	COMUNE DI BIVONGI	CDP	3068971/01	18/03/1980	31/12/2015	9,000 (F)	013966/79	1.520,78	727,66	136,87	32030171	864,53	793,12
252	COMUNE DI BOVA MARINA	CDP	0689969/01	21/06/1979	31/12/2014	9,000 (F)	020557/79	2.114,90	2.114,90	190,35	32030171	2.305,25	0,00
252	COMUNE DI BRANCALEONE	CDP	3035213/01	28/05/1979	31/12/2014	9,000 (F)	000896/78	2.114,89	2.114,89	190,36	32030171	2.305,25	0,00
252	COMUNE DI BRANCALEONE	CDP	3035214/01	28/05/1979	31/12/2014	9,000 (F)	002852/78	4.229,76	4.229,76	380,74	32030171	4.610,50	0,00
252	COMUNE DI BRANCALEONE	CDP	3034895/01	28/05/1979	31/12/2014	9,000 (F)	013994/78	1.531,23	1.531,23	137,85	32030171	1.669,08	0,00
252	COMUNE DI BRANCALEONE	CDP	3078537/01	14/04/1980	31/12/2015	9,000 (F)	001426/79	3.244,14	1.552,23	291,97	32030171	1.844,20	1.691,91
252	COMUNE DI CALANNA	CDP	3066563/01	11/10/1980	31/12/2015	9,000 (F)	002267/79	10.137,92	4.850,71	912,41	32030171	5.763,12	5.287,21
252	COMUNE DI CAMINI	CDP	0657765/01	25/01/1979	31/12/2014	9,000 (F)	014208/77	1.175,87	1.175,87	105,87	32030171	1.281,74	0,00
252	COMUNE DI CAMINI	CDP	3077259/00	18/03/1980	31/12/2015	9,000 (F)	003120/79	7.845,08	3.753,62	706,06	32030171	4.459,68	4.091,46
252	COMUNE DI CAMPO CALABRO	CDP	3015431/01	28/05/1979	31/12/2014	9,000 (F)	018353/78	612,47	612,47	55,16	32030171	667,63	0,00
252	COMUNE DI CAMPO CALABRO	CDP	3015434/01	25/01/1979	31/12/2014	9,000 (F)	006229/78	587,93	587,93	52,94	32030171	640,87	0,00
252	COMUNE DI CAMPO CALABRO	CDP	3031197/01	21/06/1979	31/12/2014	9,000 (F)	007982/82	2.114,90	2.114,90	190,35	32030171	2.305,25	0,00

Regione Calabria Mutui Contributi Enti Locali - Esercizio finanziario 2014 Consistenza mutui DIPARTIMENTO BILANCIO, FINANZE, PATRIMONIO E SOCIETA' PARTECIPATE Settore RAGIONERIA  
 GENERALE Servizio Contabilità - Rendicontazione e parificazione

Ruolo	Ente Beneficiario	Istituto	Posizione	Data concess.	Data scadenza	Tasso	Estr. Decreto	Residuo 01/01/2014	Capitale	Interesse	Capitolo	Rata	Residuo 31/12/2014
252	COMUNE DI CAMPO CALABRO	CDP	3031196/01	25/01/1979	31/12/2014	9,000 (F)	015615/77	1.268,92	1.268,92	114,23	32030171	1.383,15	0,00
252	COMUNE DI CAMPO CALABRO	CDP	3085404/00	05/05/1981	31/12/2016	9,000 (F)	022154/79	5.319,82	1.622,86	478,78	32030171	2.101,64	3.696,96
252	COMUNE DI CAMPO CALABRO	CDP	3058911/00	28/05/1979	31/12/2014	9,000 (F)	012080/78	3.093,90	3.093,90	278,5	32030171	3.372,40	0,00
252	COMUNE DI CARDETO	CDP	3048444/00	28/05/1979	31/12/2014	9,000 (F)	001681/78	986,44	986,44	88,82	32030171	1.075,26	0,00
252	COMUNE DI CASIGNANA	CDP	3064905/03	21/06/1979	31/12/2014	9,000 (F)	003074/79	31,51	31,51	2,84	32030171	34,35	0,00
252	COMUNE DI CASIGNANA	CDP	3064905/02	21/06/1979	31/12/2014	9,000 (F)	003074/79	1.025,92	1.025,92	92,35	32030171	1.118,27	0,00
252	COMUNE DI CAULONIA	CDP	3036231/03	23/07/1980	31/12/2015	9,000 (F)	014245/76	239,68	114,68	21,57	32030171	136,25	125,00
252	COMUNE DI CAULONIA	CDP	3036231/02	23/07/1980	31/12/2015	9,000 (F)	014245/76	1.287,25	615,93	115,85	32030171	731,78	671,32
252	COMUNE DI CAULONIA	CDP	3050392/00	27/02/1979	31/12/2014	9,000 (F)	017962/77	1.077,51	1.077,51	97	32030171	1.174,51	0,00
252	COMUNE DI CAULONIA	CDP	3050392/01	27/02/1979	31/12/2014	9,000 (F)	017962/77	243,70	243,7	21,9	32030171	265,6	0,00
252	COMUNE DI CAULONIA	CDP	3080812/02	23/07/1980	31/12/2015	9,000 (F)	021771/79	3.705,34	1.772,90	333,48	32030171	2.106,38	1.932,44
252	COMUNE DI CAULONIA	CDP	3080812/03	23/07/1980	31/12/2015	9,000 (F)	021771/79	349,83	167,38	31,49	32030171	198,87	182,45
252	COMUNE DI CAULONIA	CDP	3054962/01	30/06/1980	31/12/2015	9,000 (F)	005221/79	1.489,05	712,5	134,01	32030171	846,51	776,55
252	COMUNE DI CAULONIA	CDP	3084901/01	15/09/1980	31/12/2015	9,000 (F)	022151/79	4.055,16	1.940,28	364,97	32030171	2.305,25	2.114,88
252	COMUNE DI CAULONIA	CDP	3091228/00	17/03/1981	31/12/2016	9,000 (F)	001821/80	3.092,98	943,51	278,37	32030171	1.221,88	2.149,47
252	COMUNE DI CINQUEFRONDI	CDP	0689288/01	23/10/1979	31/12/2014	9,000 (F)	012961/79	1.367,81	1.367,81	123,13	32030171	1.490,94	0,00
252	COMUNE DI CITTANOVA	CDP	3016147/02	28/05/1979	31/12/2014	9,000 (F)	004021/78	1.057,45	1.057,45	95,17	32030171	1.152,62	0,00
252	COMUNE DI CITTANOVA	CDP	3016147/01	28/05/1979	31/12/2014	9,000 (F)	000062/78	2.114,89	2.114,89	190,36	32030171	2.305,25	0,00
252	COMUNE DI CONDOFURI	CDP	0666857/00	23/10/1979	31/12/2014	9,000 (F)	003026/78	1.057,45	1.057,45	95,17	32030171	1.152,62	0,00
252	COMUNE DI CONDOFURI	CDP	3031369/01	25/01/1979	31/12/2014	9,000 (F)	006292/78	1.268,92	1.268,92	114,23	32030171	1.383,15	0,00
252	COMUNE DI COSOLETO	CDP	3035555/01	25/01/1979	31/12/2014	9,000 (F)	006290/78	845,96	845,96	76,14	32030171	922,1	0,00
252	COMUNE DI COSOLETO	CDP	0666860/00	11/10/1980	31/12/2015	9,000 (F)	003068/80	1.216,54	582,09	109,48	32030171	691,57	634,45
252	COMUNE DI COSOLETO	CDP	3060955/01	27/11/1980	31/12/2015	9,000 (F)	007101/79	2.027,59	970,14	182,48	32030171	1.152,62	1.057,45
252	COMUNE DI COSOLETO	CDP	3081425/01	15/09/1980	31/12/2015	9,000 (F)	021810/79	4.055,17	1.940,28	364,97	32030171	2.305,25	2.114,89
252	COMUNE DI FEROLETO DELLA CHIESA	CDP	3028958/02	27/07/1979	31/12/2014	9,000 (F)	020989/79	1.797,67	1.797,67	161,79	32030171	1.959,46	0,00
252	COMUNE DI FEROLETO DELLA CHIESA	CDP	3028958/01	27/07/1979	31/12/2014	9,000 (F)	418098/78	2.114,89	2.114,89	190,36	32030171	2.305,25	0,00
252	COMUNE DI FERRUZZANO	CDP	3030186/01	18/03/1980	31/12/2015	9,000 (F)	015683/77	1.127,34	539,41	101,46	32030171	640,87	587,93
252	COMUNE DI FERRUZZANO	CDP	3034724/01	26/11/1979	31/12/2014	9,000 (F)	017761/79	2.537,86	2.537,86	228,44	32030171	2.766,30	0,00
252	COMUNE DI FERRUZZANO	CDP	3060183/00	12/02/1980	31/12/2015	9,000 (F)	012343/78	1.289,67	617,06	116,07	32030171	733,13	672,61
252	COMUNE DI FIUMARA	CDP	0666923/00	26/11/1979	31/12/2014	9,000 (F)	018360/78	528,73	528,73	47,58	32030171	576,31	0,00
252	COMUNE DI FIUMARA	CDP	3020455/01	27/07/1979	31/12/2014	9,000 (F)	006226/78	1.480,39	1.480,39	133,28	32030171	1.613,67	0,00
252	COMUNE DI FIUMARA	CDP	3050021/01	30/06/1980	31/12/2015	9,000 (F)	002090/79	1.216,54	582,09	109,48	32030171	691,57	634,45
252	COMUNE DI FIUMARA	CDP	3092563/00	10/02/1981	31/12/2016	9,000 (F)	010112/80	1.855,78	566,11	167,02	32030171	733,13	1.289,67
252	COMUNE DI GALATRO	CDP	3039678/01	26/11/1979	31/12/2014	9,000 (F)	017314/77	1.268,92	1.268,92	114,23	32030171	1.383,15	0,00
252	COMUNE DI GALATRO	CDP	3053149/01	18/03/1980	31/12/2015	9,000 (F)	015053/79	689,35	329,85	62,04	32030171	391,89	359,50
252	COMUNE DI GALATRO	CDP	3083672/01	14/04/1980	31/12/2015	9,000 (F)	001306/79	2.027,59	970,14	182,48	32030171	1.152,62	1.057,45
252	COMUNE DI GALATRO	CDP	3083668/01	18/03/1980	31/12/2015	9,000 (F)	021230/79	1.216,54	582,09	109,48	32030171	691,57	634,45
252	COMUNE DI GIFFONE	CDP	3002742/01	18/03/1980	31/12/2015	9,000 (F)	006447/79	1.127,34	539,41	101,46	32030171	640,87	587,93
252	COMUNE DI GIFFONE	CDP	3002741/01	23/10/1979	31/12/2014	9,000 (F)	013615/78	1.268,92	1.268,92	114,23	32030171	1.383,15	0,00
252	COMUNE DI GIFFONE	CDP	3005694/01	27/11/1980	31/12/2015	9,000 (F)	014553/79	4.055,17	1.940,28	364,97	32030171	2.305,25	2.114,89
252	COMUNE DI GIFFONE	CDP	3050127/01	23/10/1979	31/12/2014	9,000 (F)	019705/78	1.553,25	1.553,25	139,77	32030171	1.693,02	0,00

Regione Calabria Mutui Contributi Enti Locali - Esercizio finanziario 2014 Consistenza mutui DIPARTIMENTO BILANCIO, FINANZE, PATRIMONIO E SOCIETA' PARTECIPATE Settore RAGIONERIA  
GENERALE Servizio Contabilità - Rendicontazione e parificazione

Ruolo	Ente Beneficiario	Istituto	Posizione	Data concess.	Data scadenza	Tasso	Estr. Decreto	Residuo 01/01/2014	Capitale	Interesse	Capitolo	Rata	Residuo 31/12/2014
252	COMUNE DI GIFFONE	CDP	3091191/00	27/11/1980	31/12/2015	9,000 (F)	000050/80	3.954,93	1.892,32	355,95	32030171	2.248,27	2.062,61
252	COMUNE DI GIOIA TAURO	CDP	0652728/00	28/05/1979	31/12/2014	9,000 (F)	015040/79	2.588,68	2.588,68	233,03	32030171	2.821,71	0,00
252	COMUNE DI GIOIA TAURO	CDP	3034197/00	28/05/1979	31/12/2014	9,000 (F)	015040/79	4.483,96	4.483,96	403,57	32030171	4.887,53	0,00
252	COMUNE DI GIOIA TAURO	CDP	3078594/00	17/03/1981	31/12/2016	9,000 (F)	006138/79	1.750,58	534,02	157,56	32030171	691,58	1.216,56
252	COMUNE DI LAUREANA DI BORRELLO	CDP	3095765/00	27/11/1980	31/12/2015	9,000 (F)	002959/80	12.810,64	6.129,47	1.152,95	32030171	7.282,42	6.681,17
252	COMUNE DI LOCRI	CDP	0666819/01	23/10/1979	31/12/2014	9,000 (F)	016863/78	2.351,85	2.351,85	211,63	32030171	2.563,48	0,00
252	COMUNE DI MAMMOLA	CDP	3064270/00	11/10/1980	31/12/2015	9,000 (F)	015782/78	2.077,47	994	186,97	32030171	1.180,97	1.083,47
252	COMUNE DI MARINA DI GIOIOSA IONICA	CDP	0679526/01	27/07/1979	31/12/2014	9,000 (F)	019718/78	6.344,70	6.344,70	571,05	32030171	6.915,75	0,00
252	COMUNE DI MARINA DI GIOIOSA IONICA	CDP	0679522/02	23/10/1979	31/12/2014	9,000 (F)	019721/79	2.537,83	2.537,83	228,47	32030171	2.766,30	0,00
252	COMUNE DI MARINA DI GIOIOSA IONICA	CDP	0666901/00	23/04/1979	31/12/2014	9,000 (F)	002856/78	1.480,39	1.480,39	133,28	32030171	1.613,67	0,00
252	COMUNE DI MARINA DI GIOIOSA IONICA	CDP	0679524/02	12/02/1980	31/12/2015	9,000 (F)	012086/79	2.936,09	1.404,84	264,24	32030171	1.669,08	1.531,25
252	COMUNE DI MARINA DI GIOIOSA IONICA	CDP	3041913/00	27/07/1979	31/12/2014	9,000 (F)	012774/79	2.241,94	2.241,94	201,83	32030171	2.443,77	0,00
252	COMUNE DI MARINA DI GIOIOSA IONICA	CDP	3041914/01	21/06/1979	31/12/2014	9,000 (F)	015705/78	4.229,76	4.229,76	380,74	32030171	4.610,50	0,00
252	COMUNE DI MAROPATI	CDP	3051535/01	25/01/1979	31/12/2014	9,000 (F)	018596/78	3.172,38	3.172,38	285,49	32030171	3.457,87	0,00
252	COMUNE DI MAROPATI	CDP	3079746/00	13/05/1980	31/12/2015	9,000 (F)	016686/79	10.747,13	5.142,18	967,24	32030171	6.109,42	5.604,95
252	COMUNE DI MAROPATI	CDP	3057272/01	23/10/1979	31/12/2014	9,000 (F)	018066/78	2.749,35	2.749,35	247,47	32030171	2.996,82	0,00
252	COMUNE DI MAROPATI	CDP	3085706/01	23/07/1980	31/12/2015	9,000 (F)	022430/79	4.866,16	2.328,34	437,96	32030171	2.766,30	2.537,82
252	COMUNE DI MARTONE	CDP	3044768/01	26/11/1979	31/12/2014	9,000 (F)	006686/79	2.326,35	2.326,35	209,42	32030171	2.535,77	0,00
252	COMUNE DI MELICUCCA	CDP	3012401/01	12/02/1980	31/12/2015	9,000 (F)	001963/79	2.481,83	1.187,49	223,36	32030171	1.410,85	1.294,34
252	COMUNE DI MELICUCCA	CDP	3057788/00	26/11/1979	31/12/2014	9,000 (F)	004591/78	2.968,98	2.968,98	267,19	32030171	3.236,17	0,00
252	COMUNE DI MELICUCCA	CDP	3057788/01	26/11/1979	31/12/2014	9,000 (F)	004591/78	394,00	394	35,48	32030171	429,48	0,00
252	COMUNE DI MELICUCCA	CDP	3078026/00	13/05/1980	31/12/2015	9,000 (F)	009947/79	5.969,20	2.856,09	537,23	32030171	3.393,32	3.113,11
252	COMUNE DI MELICUCCA	CDP	3078026/01	13/05/1980	31/12/2015	9,000 (F)	009947/79	393,06	188,08	35,38	32030171	223,46	204,98
252	COMUNE DI MOLOCHIO	CDP	3065960/01	18/03/1980	31/12/2015	9,000 (F)	003502/79	2.027,59	970,14	182,48	32030171	1.152,62	1.057,45
252	COMUNE DI MONTEBELLO IONICO	CDP	3039831/01	14/04/1980	31/12/2015	9,000 (F)	002731/79	4.055,17	1.940,28	364,97	32030171	2.305,25	2.114,89
252	COMUNE DI MONTEBELLO IONICO	CDP	3044998/01	21/06/1979	31/12/2014	9,000 (F)	015006/79	3.172,38	3.172,38	285,49	32030171	3.457,87	0,00
252	COMUNE DI MOTTA SAN GIOVANNI	CDP	3048438/01	25/01/1979	31/12/2014	9,000 (F)	019289/78	1.057,45	1.057,45	95,17	32030171	1.152,62	0,00
252	COMUNE DI MOTTA SAN GIOVANNI	CDP	3017544/00	23/10/1979	31/12/2014	9,000 (F)	002847/79	1.184,52	1.184,52	106,62	32030171	1.291,14	0,00
252	COMUNE DI MOTTA SAN GIOVANNI	CDP	3050769/01	25/01/1979	31/12/2014	9,000 (F)	019288/78	1.057,45	1.057,45	95,17	32030171	1.152,62	0,00
252	COMUNE DI MOTTA SAN GIOVANNI	CDP	3060510/01	23/10/1979	31/12/2014	9,000 (F)	006155/79	1.294,38	1.294,38	116,47	32030171	1.410,85	0,00
252	COMUNE DI OPPIDO MAMERTINA	CDP	3037915/01	25/01/1979	31/12/2014	9,000 (F)	020249/78	422,96	422,96	38,09	32030171	461,05	0,00
252	COMUNE DI PALIZZI	CDP	4215761/02	06/07/1995	31/12/2015	9,000 (F)	012006/79	2.027,60	970,14	182,48	32030171	1.152,62	1.057,46
252	COMUNE DI PALIZZI	CDP	3028530/01	27/02/1979	31/12/2014	9,000 (F)	015955/77	1.138,71	1.138,71	102,54	32030171	1.241,25	0,00
252	COMUNE DI PAZZANO	CDP	3078582/01	13/05/1980	31/12/2015	9,000 (F)	009971/79	1.174,42	561,94	105,69	32030171	667,63	612,48
252	COMUNE DI PLACANICA	CDP	3047285/01	23/04/1979	31/12/2014	9,000 (F)	017464/77	2.114,89	2.114,89	190,36	32030171	2.305,25	0,00
252	COMUNE DI PLACANICA	CDP	3061754/01	27/07/1979	31/12/2014	9,000 (F)	001680/79	3.806,82	3.806,82	342,63	32030171	4.149,45	0,00
252	COMUNE DI PLATI	CDP	0666971/00	25/01/1979	31/12/2014	9,000 (F)	013616/78	634,45	634,45	57,12	32030171	691,57	0,00
252	COMUNE DI PLATI	CDP	3031305/01	25/01/1979	31/12/2014	9,000 (F)	006314/78	587,93	587,93	52,94	32030171	640,87	0,00
252	COMUNE DI PLATI	CDP	3058942/01	30/06/1980	31/12/2015	9,000 (F)	006212/78	4.055,17	1.940,28	364,97	32030171	2.305,25	2.114,89
252	COMUNE DI PLATI	CDP	3067834/02	12/02/1980	31/12/2015	9,000 (F)	017662/79	10.423,72	4.987,45	938,13	32030171	5.925,58	5.436,27
252	COMUNE DI PORTIGLIOLA	CDP	3049218/00	25/01/1979	31/12/2014	9,000 (F)	016458/77	1.210,64	1.210,64	108,99	32030171	1.319,63	0,00

Regione Calabria Mutui Contributi Enti Locali - Esercizio finanziario 2014 Consistenza mutui DIPARTIMENTO BILANCIO, FINANZE, PATRIMONIO E SOCIETA' PARTECIPATE Settore RAGIONERIA  
 GENERALE Servizio Contabilità - Rendicontazione e parificazione

Ruolo	Ente Beneficiario	Istituto	Posizione	Data concess.	Data scadenza	Tasso	Estr. Decreto	Residuo 01/01/2014	Capitale	Interesse	Capitolo	Rata	Residuo 31/12/2014
252	COMUNE DI PORTIGLIOLA	CDP	3047283/00	26/11/1979	31/12/2014	9,000 (F)	016456/77	672,61	672,61	60,52	32030171	733,13	0,00
252	COMUNE DI RIACE	CDP	0691421/01	13/05/1980	31/12/2015	9,000 (F)	007081/78	1.489,05	712,5	134,01	32030171	846,51	776,55
252	COMUNE DI RIACE	CDP	3037453/01	25/01/1979	31/12/2014	9,000 (F)	006309/78	634,45	634,45	57,12	32030171	691,57	0,00
252	COMUNE DI RIACE	CDP	3065842/01	14/04/1980	31/12/2015	9,000 (F)	017850/79	2.027,59	970,14	182,48	32030171	1.152,62	1.057,45
252	COMUNE DI ROCCELLA IONICA	CDP	3029936/01	28/05/1979	31/12/2014	9,000 (F)	014408/78	2.114,89	2.114,89	190,36	32030171	2.305,25	0,00
252	COMUNE DI ROCCELLA IONICA	CDP	3029933/01	28/05/1979	31/12/2014	9,000 (F)	018071/78	1.057,45	1.057,45	95,17	32030171	1.152,62	0,00
252	COMUNE DI ROCCELLA IONICA	CDP	3030673/00	10/02/1981	31/12/2016	9,000 (F)	021864/79	2.917,63	890,04	262,58	32030171	1.152,62	2.027,59
252	COMUNE DI ROCCELLA IONICA	CDP	3068492/01	23/10/1979	31/12/2014	9,000 (F)	005819/79	587,93	587,93	52,94	32030171	640,87	0,00
252	COMUNE DI ROCCELLA IONICA	CDP	3066055/00	23/10/1979	31/12/2014	9,000 (F)	012392/79	2.114,89	2.114,89	190,36	32030171	2.305,25	0,00
252	COMUNE DI ROCCELLA IONICA	CDP	3078605/00	17/03/1981	31/12/2016	9,000 (F)	017748/79	2.870,24	875,59	258,32	32030171	1.133,91	1.994,65
252	COMUNE DI ROCCELLA IONICA	CDP	3068490/01	23/10/1979	31/12/2014	9,000 (F)	008303/79	1.057,45	1.057,45	95,17	32030171	1.152,62	0,00
252	COMUNE DI ROSARNO	CDP	3079745/00	11/10/1980	31/12/2015	9,000 (F)	018497/79	1.558,75	745,82	140,29	32030171	886,11	812,93
252	COMUNE DI SAN LORENZO	CDP	3089106/01	23/07/1980	31/12/2015	9,000 (F)	008378/80	4.055,18	1.940,28	364,97	32030171	2.305,25	2.114,90
252	COMUNE DI SAN PROCOPIO	CDP	3078590/00	14/04/1980	31/12/2015	9,000 (F)	001422/79	5.303,90	2.537,77	477,35	32030171	3.015,12	2.766,13
252	COMUNE DI SAN PROCOPIO	CDP	3096334/00	27/11/1980	31/12/2015	9,000 (F)	003974/80	2.923,19	1.398,67	263,09	32030171	1.661,76	1.524,52
252	COMUNE DI SAN ROBERTO	CDP	3046737/00	28/05/1979	31/12/2014	9,000 (F)	014718/77	1.057,45	1.057,45	95,17	32030171	1.152,62	0,00
252	COMUNE DI SAN ROBERTO	CDP	3029136/01	25/01/1979	31/12/2014	9,000 (F)	018079/78	1.247,89	1.247,89	112,32	32030171	1.360,21	0,00
252	COMUNE DI SAN ROBERTO	CDP	3035094/01	28/05/1979	31/12/2014	9,000 (F)	019373/78	1.268,92	1.268,92	114,23	32030171	1.383,15	0,00
252	COMUNE DI SAN ROBERTO	CDP	3031619/01	28/05/1979	31/12/2014	9,000 (F)	019371/78	845,96	845,96	76,14	32030171	922,1	0,00
252	COMUNE DI SAN ROBERTO	CDP	3064803/00	26/11/1979	31/12/2014	9,000 (F)	017722/79	2.017,74	2.017,74	181,65	32030171	2.199,39	0,00
252	COMUNE DI SANT ALESSIO IN ASPROMONTE	CDP	3014486/03	26/11/1979	31/12/2014	9,000 (F)	017741/79	14,46	14,46	1,31	32030171	15,77	0,00
252	COMUNE DI SANT ALESSIO IN ASPROMONTE	CDP	3014486/02	26/11/1979	31/12/2014	9,000 (F)	017741/79	1.161,42	1.161,42	104,55	32030171	1.265,97	0,00
252	COMUNE DI SANT EUFEMIA D ASPROMONTE	CDP	3032045/01	27/02/1979	31/12/2014	9,000 (F)	014400/78	1.057,45	1.057,45	95,17	32030171	1.152,62	0,00
252	COMUNE DI SANT EUFEMIA D ASPROMONTE	CDP	3046376/01	26/11/1979	31/12/2014	9,000 (F)	010006/77	1.057,45	1.057,45	95,17	32030171	1.152,62	0,00
252	COMUNE DI SANT EUFEMIA D ASPROMONTE	CDP	3080808/00	15/09/1980	31/12/2015	9,000 (F)	015687/79	3.700,97	1.770,79	333,09	32030171	2.103,88	1.930,18
252	COMUNE DI SANT EUFEMIA D ASPROMONTE	CDP	3080808/01	15/09/1980	31/12/2015	9,000 (F)	015687/79	82,02	39,25	7,38	32030171	46,63	42,77
252	COMUNE DI SANT EUFEMIA D ASPROMONTE	CDP	3082307/00	15/09/1980	31/12/2015	9,000 (F)	021853/79	2.579,33	1.234,12	232,14	32030171	1.466,26	1.345,21
252	COMUNE DI SANTA CRISTINA D ASPROMONTE	CDP	3039820/01	21/06/1979	31/12/2014	9,000 (F)	004422/78	612,47	612,47	55,16	32030171	667,63	0,00
252	COMUNE DI SANTA CRISTINA D ASPROMONTE	CDP	3039828/01	24/09/1979	31/12/2014	9,000 (F)	004421/78	1.691,91	1.691,91	152,29	32030171	1.844,20	0,00
252	COMUNE DI SEMINARA	CDP	3121931/01	17/03/1981	31/12/2016	9,000 (F)	014399/78	2.917,63	890,04	262,58	32030171	1.152,62	2.027,59
252	COMUNE DI SERRATA	CDP	3060122/00	24/09/1979	31/12/2014	9,000 (F)	007511/78	941,58	941,58	84,8	32030171	1.026,38	0,00
252	COMUNE DI SIDERNO	CDP	3122708/00	05/05/1981	31/12/2016	9,000 (F)	017749/79	17.505,81	5.340,22	1.575,53	32030171	6.915,75	12.165,59
252	COMUNE DI STAITI	CDP	0666956/00	23/07/1980	31/12/2015	9,000 (F)	016884/79	3.244,14	1.552,23	291,97	32030171	1.844,20	1.691,91
252	COMUNE DI STAITI	CDP	3080809/00	17/03/1981	31/12/2016	9,000 (F)	019672/79	11.382,02	3.472,15	1.024,38	32030171	4.496,53	7.909,87
252	COMUNE DI STAITI	CDP	3091595/01	27/11/1980	31/12/2015	9,000 (F)	000745/80	5.271,71	2.522,37	474,45	32030171	2.996,82	2.749,34
252	COMUNE DI STAITI	CDP	3021878/01	25/01/1979	31/12/2014	9,000 (F)	013990/78	951,65	951,65	85,71	32030171	1.037,36	0,00
252	COMUNE DI STILO	CDP	3034522/01	26/11/1979	31/12/2014	9,000 (F)	008437/79	1.531,23	1.531,23	137,85	32030171	1.669,08	0,00
252	COMUNE DI STILO	CDP	3042021/00	14/04/1980	31/12/2015	9,000 (F)	011716/77	1.196,48	572,49	107,68	32030171	680,17	623,99
252	COMUNE DI STILO	CDP	3042021/01	14/04/1980	31/12/2015	9,000 (F)	000389/78	1.068,15	511,07	96,13	32030171	607,2	557,08
252	COMUNE DI STILO	CDP	3038588/01	27/07/1979	31/12/2014	9,000 (F)	000443/78	2.114,89	2.114,89	190,36	32030171	2.305,25	0,00
252	COMUNE DI STILO	CDP	3084222/00	17/03/1981	31/12/2016	9,000 (F)	020864/80	3.792,20	1.156,84	341,29	32030171	1.498,13	2.635,36

Regione Calabria Mutui Contributi Enti Locali - Esercizio finanziario 2014 Consistenza mutui DIPARTIMENTO BILANCIO, FINANZE, PATRIMONIO E SOCIETA' PARTECIPATE Settore RAGIONERIA  
 GENERALE Servizio Contabilità - Rendicontazione e parificazione

Ruolo	Ente Beneficiario	Istituto	Posizione	Data concess.	Data scadenza	Tasso	Estr. Decreto	Residuo 01/01/2014	Capitale	Interesse	Capitolo	Rata	Residuo 31/12/2014
252	COMUNE DI VILLA SAN GIOVANNI	CDP	3016676/01	25/01/1979	31/12/2014	9,000 (F)	000248/78	4.229,76	4.229,76	380,74	32030171	4.610,50	0,00
252	COMUNE DI VILLA SAN GIOVANNI	CDP	3038696/01	25/01/1979	31/12/2014	9,000 (F)	001073/78	2.450,01	2.450,01	220,52	32030171	2.670,53	0,00
252	COMUNE DI VILLA SAN GIOVANNI	CDP	3026651/01	25/01/1979	31/12/2014	9,000 (F)	019736/78	1.057,45	1.057,45	95,17	32030171	1.152,62	0,00
253	COMUNE DI COSENZA	CDP	3071338/00	12/02/1980	31/12/2015	9,000 (F)	017310/79	17.195,43	8.227,48	1.547,59	61060125	9.775,07	8.967,95
253	COMUNE DI COSENZA	CDP	3056610/00	12/02/1980	31/12/2015	9,000 (F)	005667/79	51.586,26	24.682,44	4.642,76	61060125	29.325,20	26.903,82
253	COMUNE DI CATANZARO	CDP	3066832/00	26/11/1979	31/12/2014	9,000 (F)	014069/79	22.419,84	22.419,84	2.017,83	61060125	24.437,67	0,00
253	COMUNE DI SCILLA	CDP	3011092/00	28/05/1979	31/12/2014	9,000 (F)	020957/78	31.387,83	31.387,83	2.824,90	61060125	34.212,73	0,00
254	COMUNE DI APRIGLIANO	CDP	3054785/01	27/07/1979	31/12/2014	9,000 (F)	001701/75	326,79	326,79	29,43	32030171	356,22	0,00
254	COMUNE DI BELVEDERE MARITTIMO	CDP	3030219/01	23/04/1979	31/12/2014	9,000 (F)	001635/77	1.626,39	1.626,39	146,45	32030171	1.772,84	0,00
254	COMUNE DI CALOVETO	CDP	3024135/01	27/07/1979	31/12/2014	9,000 (F)	017867/77	817,03	817,03	73,52	32030171	890,55	0,00
254	COMUNE DI CALOVETO	CDP	3081185/01	17/03/1981	31/12/2016	9,000 (F)	003945/79	2.254,26	687,67	202,88	32030171	890,55	1.566,59
254	COMUNE DI CASTROREGIO	CDP	3035373/01	24/09/1979	31/12/2014	9,000 (F)	017871/76	653,56	653,56	58,84	32030171	712,4	0,00
254	COMUNE DI CASTROREGIO	CDP	0691850/01	25/01/1979	31/12/2014	9,000 (F)	014847/74	835,59	835,59	75,27	32030171	910,86	0,00
254	COMUNE DI CROSIA	CDP	3031826/01	18/03/1980	31/12/2015	9,000 (F)	007794/79	1.253,25	599,65	112,79	32030171	712,44	653,60
254	COMUNE DI MORANO CALABRO	CDP	4317003/01	03/12/1997	31/12/2017	7,500 (F)	002377/97	43.244,61	9.668,08	3.243,34	32030171	12.911,42	33.576,53
254	COMUNE DI PLATACI	CDP	0683817/01	14/04/1980	31/12/2015	9,000 (F)	007791/79	626,59	299,83	56,39	32030171	356,22	326,76
254	COMUNE DI PLATACI	CDP	0686153/01	28/05/1979	31/12/2014	9,000 (F)	014050/77	490,23	490,23	44,1	32030171	534,33	0,00
254	COMUNE DI ARGUSTO	CDP	3058101/01	24/09/1979	31/12/2014	9,000 (F)	019699/78	326,79	326,79	29,43	32030171	356,22	0,00
254	COMUNE DI ARGUSTO	CDP	3058102/01	24/09/1979	31/12/2014	9,000 (F)	020962/78	326,79	326,79	29,43	32030171	356,22	0,00
254	COMUNE DI BORGIA	CDP	0685741/01	21/06/1979	31/12/2014	9,000 (F)	014126/77	1.307,20	1.307,20	117,68	32030171	1.424,88	0,00
254	COMUNE DI CACCURI	CDP	0680818/01	26/11/1979	31/12/2014	9,000 (F)	020954/78	326,79	326,79	29,43	32030171	356,22	0,00
254	COMUNE DI CASABONA	CDP	3048761/01	24/09/1979	31/12/2014	9,000 (F)	010987/75	490,23	490,23	44,1	32030171	534,33	0,00
254	COMUNE DI DECOLLATURA	CDP	0689688/01	27/02/1979	31/12/2014	9,000 (F)	001391/75	653,60	653,6	58,84	32030171	712,44	0,00
254	COMUNE DI FILADELFA	CDP	3004540/01	05/05/1981	31/12/2016	9,000 (F)	001400/75	901,66	275,07	81,15	32030171	356,22	626,59
254	COMUNE DI GUARDAVALLE	CDP	3060308/01	18/03/1980	31/12/2015	9,000 (F)	018372/79	939,96	449,74	84,59	32030171	534,33	490,22
254	COMUNE DI ISCA SULLO IONIO	CDP	0689217/01	24/09/1979	31/12/2014	9,000 (F)	012787/74	653,61	653,61	58,83	32030171	712,44	0,00
254	COMUNE DI ISCA SULLO IONIO	CDP	0689217/02	24/09/1979	31/12/2014	9,000 (F)	007238/77	490,22	490,22	44,11	32030171	534,33	0,00
254	COMUNE DI ISCA SULLO IONIO	CDP	0684895/01	09/06/1975	31/12/2016	9,000 (F)	012521/74	901,66	275,07	81,15	32030171	356,22	626,59
254	COMUNE DI MARCELLINARA	CDP	0679728/03	23/10/1979	31/12/2014	9,000 (F)	009947/78	17,70	17,7	1,6	32030171	19,3	0,00
254	COMUNE DI MARCELLINARA	CDP	0679728/02	23/10/1979	31/12/2014	9,000 (F)	009947/78	309,04	309,04	27,88	32030171	336,92	0,00
254	COMUNE DI PETRIZZI	CDP	3020999/01	24/09/1979	31/12/2014	9,000 (F)	000545/76	653,60	653,6	58,84	32030171	712,44	0,00
254	COMUNE DI RICADI	CDP	3047206/01	27/02/1979	31/12/2014	9,000 (F)	014834/75	163,35	163,35	14,76	32030171	178,11	0,00
254	COMUNE DI SAN GREGORIO D'IPPONA	CDP	3014576/01	25/01/1979	31/12/2014	9,000 (F)	017876/76	653,60	653,6	58,84	32030171	712,44	0,00
254	COMUNE DI SAN VITO SULLO IONIO	CDP	3051581/01	24/09/1979	31/12/2014	9,000 (F)	003829/78	653,60	653,6	58,84	32030171	712,44	0,00
254	COMUNE DI ANTONIMINA	CDP	3058883/03	26/11/1979	31/12/2014	9,000 (F)	021000/78	41,47	41,47	3,74	32030171	45,21	0,00
254	COMUNE DI ANTONIMINA	CDP	3058883/02	26/11/1979	31/12/2014	9,000 (F)	021000/78	285,30	285,3	25,69	32030171	310,99	0,00
254	COMUNE DI BOVALINO	CDP	0685742/03	23/07/1980	31/12/2015	9,000 (F)	019331/79	2.361,68	1.130,01	212,55	32030171	1.342,56	1.231,67
254	COMUNE DI BOVALINO	CDP	0685742/02	23/07/1980	31/12/2015	9,000 (F)	019331/79	144,81	69,29	13,03	32030171	82,32	75,52
254	COMUNE DI CAULONIA	CDP	3058950/01	24/09/1979	31/12/2014	9,000 (F)	013048/78	653,60	653,6	58,84	32030171	712,44	0,00
254	COMUNE DI CAULONIA	CDP	0681691/01	25/01/1979	31/12/2014	9,000 (F)	011665/70	326,79	326,79	29,43	32030171	356,22	0,00
254	COMUNE DI GIFFONE	CDP	0689884/01	11/10/1980	31/12/2015	9,000 (F)	013116/79	1.253,25	599,65	112,79	32030171	712,44	653,60

Regione Calabria Mutui Contributi Enti Locali - Esercizio finanziario 2014 Consistenza mutui DIPARTIMENTO BILANCIO, FINANZE, PATRIMONIO E SOCIETA' PARTECIPATE Settore RAGIONERIA  
 GENERALE Servizio Contabilità - Rendicontazione e parificazione

Ruolo	Ente Beneficiario	Istituto	Posizione	Data concess.	Data scadenza	Tasso	Estr. Decreto	Residuo 01/01/2014	Capitale	Interesse	Capitolo	Rata	Residuo 31/12/2014
254	COMUNE DI GIOIOSA IONICA	CDP	3082346/01	17/03/1981	31/12/2016	9,000 (F)	009914/79	901,66	275,07	81,15	32030171	356,22	626,59
254	COMUNE DI LAUREANA DI BORRELLO	CDP	3049315/01	27/11/1980	31/12/2015	9,000 (F)	010960/80	626,59	299,83	56,39	32030171	356,22	326,76
254	COMUNE DI MARTONE	CDP	3037250/01	18/03/1980	31/12/2015	9,000 (F)	004836/78	626,59	299,83	56,39	32030171	356,22	326,76
254	COMUNE DI MOLOCHIO	CDP	3002783/01	12/02/1980	31/12/2015	9,000 (F)	011011/78	1.253,25	599,65	112,79	32030171	712,44	653,60
254	COMUNE DI MOTTA SAN GIOVANNI	CDP	3058884/01	27/07/1979	31/12/2014	9,000 (F)	019290/78	1.634,00	1.634,00	147,1	32030171	1.781,10	0,00
254	COMUNE DI RIACE	CDP	3065380/01	23/10/1979	31/12/2014	9,000 (F)	006924/75	326,79	326,79	29,43	32030171	356,22	0,00
254	COMUNE DI SANT AGATA DEL BIANCO	CDP	0683903/01	23/04/1979	31/12/2014	9,000 (F)	004939/76	653,60	653,6	58,84	32030171	712,44	0,00
254	COMUNE DI SANT AGATA DEL BIANCO	CDP	0679347/01	26/11/1979	31/12/2014	9,000 (F)	008213/77	1.143,81	1.143,81	102,96	32030171	1.246,77	0,00
255	COMUNE DI COSENZA	MEF	4371748/01	11/12/2001	31/12/2021	5,250 (F)	000145/00	314.159,14	32.606,32	16.493,36	32030173	49.099,68	281.552,82
255	COMUNE DI ACQUAPPESA	CDP	4352335/03	01/06/2000	31/12/2020	5,750 (F)	000745/00	38.168,30	4.581,97	2.194,68	32030173	6.776,65	33.586,33
255	COMUNE DI ACQUAPPESA	CDP	4352335/02	01/06/2000	31/12/2020	5,750 (F)	000745/00	192.286,28	23.083,29	11.056,46	32030173	34.139,75	169.202,99
255	COMUNE DI ACRI	CDP	4360990/01	28/03/2000	31/12/2020	5,750 (F)	000268/00	230.454,58	27.665,26	13.251,14	32030173	40.916,40	202.789,32
255	COMUNE DI ACRI	MEF	4361849/01	22/11/2001	31/12/2021	5,250 (F)	008970/01	183.259,50	19.020,36	9.621,12	32030173	28.641,48	164.239,14
255	COMUNE DI ACRI	CDP	4356398/01	26/10/2000	31/12/2020	5,750 (F)	001396/00	115.227,25	13.832,63	6.625,57	32030173	20.458,20	101.394,62
255	COMUNE DI AIETA	CDP	4348980/01	01/06/2000	31/12/2020	5,750 (F)	000764/00	20.740,89	2.489,87	1.192,61	32030173	3.682,48	18.251,02
255	COMUNE DI ALBIDONA	CDP	4355141/01	26/10/2000	31/12/2020	5,750 (F)	002009/00	46.090,89	5.533,05	2.650,23	32030173	8.183,28	40.557,84
255	COMUNE DI ALTILIA	CDP	4350898/01	01/06/2000	31/12/2020	5,750 (F)	000772/00	92.181,81	11.066,11	5.300,45	32030173	16.366,56	81.115,70
255	COMUNE DI ALTOMONTE	CDP	4355339/01	20/07/2000	31/12/2020	5,750 (F)	000765/00	107.161,35	12.864,35	6.161,77	32030173	19.026,12	94.297,00
255	COMUNE DI ALTOMONTE	CDP	4355340/01	24/01/2001	31/12/2021	5,750 (F)	001871/00	34.643,11	3.531,74	1.991,97	32030173	5.523,71	31.111,37
255	COMUNE DI ALTOMONTE	CDP	4355338/01	20/07/2000	31/12/2020	5,750 (F)	000763/00	23.045,47	2.766,53	1.325,11	32030173	4.091,64	20.278,94
255	COMUNE DI AMANTEA	CDP	4359911/01	01/06/2000	31/12/2020	5,750 (F)	000842/99	161.318,17	19.365,68	9.275,80	32030173	28.641,48	141.952,49
255	COMUNE DI AMANTEA	MEF	4371808/01	29/10/2002	31/12/2022	5,300 (F)	012554/02	57.193,19	5.123,12	3.031,24	32030173	8.154,36	52.070,07
255	COMUNE DI AMANTEA	CDP	4240000/00	29/09/1994	31/12/2014	9,000 (F)	010996/91	4.737,84	4.737,84	426,42	32030173	5.164,26	0,00
255	COMUNE DI AMANTEA	MEF	4359720/01	11/12/2001	31/12/2021	5,250 (F)	010369/01	157.079,58	16.303,16	8.246,68	32030173	24.549,84	140.776,42
255	COMUNE DI AMANTEA	CDP	4310802/01	14/10/1997	31/12/2017	7,500 (F)	004386/97	60.542,37	13.535,31	4.540,68	32030173	18.075,99	47.007,06
255	COMUNE DI BELMONTE CALABRO	CDP	4354276/01	01/06/2000	31/12/2020	5,750 (F)	000759/00	184.363,64	22.132,21	10.600,91	32030173	32.733,12	162.231,43
255	COMUNE DI BELSITO	CDP	4350196/03	26/09/2000	31/12/2020	5,750 (F)	000760/00	5.591,56	671,25	321,51	32030173	992,76	4.920,31
255	COMUNE DI BELSITO	CDP	4350196/02	26/09/2000	31/12/2020	5,750 (F)	000760/00	52.022,09	6.245,07	2.991,27	32030173	9.236,34	45.777,02
255	COMUNE DI BIANCHI	CDP	4355217/01	27/06/2000	31/12/2020	5,750 (F)	000541/00	207.409,10	24.898,73	11.926,03	32030173	36.824,76	182.510,37
255	COMUNE DI BISIGNANO	CDP	4278379/00	04/12/1995	31/12/2015	9,000 (F)	003346/95	173.182,87	82.862,67	15.586,45	32030173	98.449,12	90.320,20
255	COMUNE DI BISIGNANO	CDP	4278379/01	04/12/1995	31/12/2015	9,000 (F)	003346/95	8.512,19	4.072,81	766,10	32030173	4.838,91	4.439,38
255	COMUNE DI BISIGNANO	CDP	4359096/01	20/07/2000	31/12/2020	5,750 (F)	000536/00	138.272,72	16.599,16	7.950,68	32030173	24.549,84	121.673,56
255	COMUNE DI BISIGNANO	MEF	4371765/01	18/09/2001	31/12/2021	5,500 (F)	006116/01	103.675,09	10.664,43	5.702,13	32030173	16.366,56	93.010,66
255	COMUNE DI BISIGNANO	MEF	4371826/01	22/11/2001	31/12/2021	5,250 (F)	009461/01	13.089,98	1.358,60	687,22	32030173	2.045,82	11.731,38
255	COMUNE DI BISIGNANO	CDP	4297798/00	17/12/1996	31/12/2016	8,250 (F)	007378/96	43.919,69	13.495,85	3.623,38	32030173	17.119,23	30.423,84
255	COMUNE DI BISIGNANO	CDP	4355536/01	26/10/2000	31/12/2020	5,750 (F)	001953/00	115.227,25	13.832,63	6.625,57	32030173	20.458,20	101.394,62
255	COMUNE DI BONIFATI	CDP	4250608/00	28/04/1994	31/12/2014	9,000 (F)	015193/91	2.216,89	2.216,89	199,55	32030173	2.416,44	0,00
255	COMUNE DI BONIFATI	MEF	4371761/01	24/05/2001	31/12/2021	5,500 (F)	002701/01	207.350,07	21.328,86	11.404,26	32030173	32.733,12	186.021,21
255	COMUNE DI BONIFATI	MEF	4352168/01	05/04/2001	31/12/2021	5,500 (F)	002914/00	259.187,61	26.661,08	14.255,32	32030173	40.916,40	232.526,53
255	COMUNE DI BUONVICINO	CDP	4360205/01	26/09/2000	31/12/2020	5,750 (F)	000769/00	115.227,25	13.832,63	6.625,57	32030173	20.458,20	101.394,62
255	COMUNE DI CALOPEZZATI	CDP	4231801/00	01/06/1995	31/12/2015	9,000 (F)	001991/95	9.084,50	4.346,66	817,60	32030173	5.164,26	4.737,84

Regione Calabria Mutui Contributi Enti Locali - Esercizio finanziario 2014 Consistenza mutui DIPARTIMENTO BILANCIO, FINANZE, PATRIMONIO E SOCIETA' PARTECIPATE Settore RAGIONERIA  
GENERALE Servizio Contabilità - Rendicontazione e parificazione

Ruolo	Ente Beneficiario	Istituto	Posizione	Data concess.	Data scadenza	Tasso	Estr. Decreto	Residuo 01/01/2014	Capitale	Interesse	Capitolo	Rata	Residuo 31/12/2014
255	COMUNE DI CALOPEZZATI	CDP	4356537/01	01/06/2000	31/12/2020	5,750 (F)	000549/00	92.181,84	11.066,10	5.300,46	32030173	16.366,56	81.115,74
255	COMUNE DI CAMPANA	CDP	4231606/01	01/06/1995	31/12/2015	9,000 (F)	001574/95	9.085,04	4.346,92	817,65	32030173	5.164,57	4.738,12
255	COMUNE DI CAMPANA	CDP	4350602/01	19/04/2000	31/12/2020	5,750 (F)	000716/99	92.181,84	11.066,10	5.300,46	32030173	16.366,56	81.115,74
255	COMUNE DI CANNA	CDP	4374839/01	11/12/2000	31/12/2020	5,750 (F)	002534/00	32.033,16	3.845,47	1.841,91	32030173	5.687,38	28.187,69
255	COMUNE DI CANNA	CDP	4371753/01	11/12/2000	31/12/2020	5,750 (F)	002534/00	32.033,16	3.845,47	1.841,91	32030173	5.687,38	28.187,69
255	COMUNE DI CANNA	MEF	4354624/00	13/12/1999	31/12/2019	4,850 (F)	000649/99	104.339,48	15.397,73	5.060,47	32030173	20.458,20	88.941,75
255	COMUNE DI CANNA	CDP	4276121/01	06/11/1995	31/12/2015	9,000 (F)	005534/95	18.170,09	8.693,83	1.635,31	32030173	10.329,14	9.476,26
255	COMUNE DI CANNA	CDP	4350448/01	01/06/2000	31/12/2020	5,750 (F)	000761/00	207.409,10	24.898,73	11.926,03	32030173	36.824,76	182.510,37
255	COMUNE DI CAROLEI	CDP	4299417/02	25/03/1997	31/12/2017	7,500 (F)	012515/96	12.973,31	2.900,43	973,00	32030173	3.873,43	10.072,88
255	COMUNE DI CAROLEI	CDP	4299569/01	25/03/1997	31/12/2017	7,500 (F)	012514/96	21.622,30	4.834,04	1.621,67	32030173	6.455,71	16.788,26
255	COMUNE DI CAROLEI	CDP	4356916/02	26/09/2000	31/12/2020	5,750 (F)	001492/00	167.750,88	20.137,91	9.645,67	32030173	29.783,58	147.612,97
255	COMUNE DI CAROLEI	CDP	4356916/03	26/09/2000	31/12/2020	5,750 (F)	001492/00	16.612,76	1.994,30	955,24	32030173	2.949,54	14.618,46
255	COMUNE DI CARPANZANO	CDP	4349199/01	22/02/2000	31/12/2020	5,750 (F)	000895/99	57.613,65	6.916,32	3.312,78	32030173	10.229,10	50.697,33
255	COMUNE DI CASOLE BRUZIO	MEF	4326652/02	29/04/1999	31/12/2019	4,600 (F)	000043/99	55.760,15	8.280,63	2.564,96	32030173	10.845,59	47.479,52
255	COMUNE DI CASOLE BRUZIO	MEF	4326652/01	29/04/1999	31/12/2019	4,600 (F)	000546/99	70.457,20	10.463,21	3.241,03	32030173	13.704,24	59.993,99
255	COMUNE DI CASTIGLIONE COSENTINO	CDP	4352759/03	20/07/2000	31/12/2020	5,750 (F)	001118/00	25.450,85	3.055,28	1.463,43	32030173	4.518,71	22.395,57
255	COMUNE DI CASTIGLIONE COSENTINO	CDP	4352759/02	20/07/2000	31/12/2020	5,750 (F)	001118/00	158.912,79	19.076,93	9.137,48	32030173	28.214,41	139.835,86
255	COMUNE DI CASTROLIBERO	MEF	4350437/01	19/10/1999	31/12/2019	4,850 (F)	000340/99	2.657,40	392,16	128,88	32030173	521,04	2.265,24
255	COMUNE DI CASTROLIBERO	MEF	4350437/00	19/10/1999	31/12/2019	4,850 (F)	000047/99	122.550,00	18.085,12	5.943,67	32030173	24.028,79	104.464,88
255	COMUNE DI CASTROREGIO	CDP	4357666/02	20/07/2000	31/12/2020	5,750 (F)	000746/00	107.511,20	12.906,35	6.181,89	32030173	19.088,24	94.604,85
255	COMUNE DI CASTROREGIO	CDP	4357666/03	20/07/2000	31/12/2020	5,750 (F)	000746/00	7.716,05	926,28	443,68	32030173	1.369,96	6.789,77
255	COMUNE DI CELICO	CDP	4275597/01	26/09/1995	31/12/2015	9,000 (F)	001990/95	6.813,78	3.260,19	613,24	32030173	3.873,43	3.553,59
255	COMUNE DI CELICO	CDP	4365109/01	26/09/2000	31/12/2020	5,750 (F)	001554/00	34.568,20	4.149,79	1.987,67	32030173	6.137,46	30.418,41
255	COMUNE DI CELLARA	CDP	4355784/01	27/06/2000	31/12/2020	5,750 (F)	000546/00	138.272,72	16.599,16	7.950,68	32030173	24.549,84	121.673,56
255	COMUNE DI CERCHIARA DI CALABRIA	CDP	4351055/02	20/07/2000	31/12/2020	5,750 (F)	000742/00	86.335,76	10.364,31	4.964,31	32030173	15.328,62	75.971,45
255	COMUNE DI CERCHIARA DI CALABRIA	CDP	4351055/03	20/07/2000	31/12/2020	5,750 (F)	000742/00	28.891,49	3.468,32	1.661,26	32030173	5.129,58	25.423,17
255	COMUNE DI CERCHIARA DI CALABRIA	CDP	4291628/00	17/12/1996	31/12/2016	8,250 (F)	009282/96	25.095,55	7.711,50	2.070,38	32030173	9.781,88	17.384,05
255	COMUNE DI CERCHIARA DI CALABRIA	CDP	4356457/02	28/03/2000	31/12/2020	5,750 (F)	001191/99	57.613,65	6.916,32	3.312,78	32030173	10.229,10	50.697,33
255	COMUNE DI CERCHIARA DI CALABRIA	CDP	4355491/01	01/06/2000	31/12/2020	5,750 (F)	000518/00	46.090,90	5.533,05	2.650,23	32030173	8.183,28	40.557,85
255	COMUNE DI CERVICATI	CDP	4356395/02	28/03/2000	31/12/2020	5,750 (F)	001079/99	104.847,91	12.586,63	6.028,76	32030173	18.615,39	92.261,28
255	COMUNE DI CERVICATI	CDP	4356395/03	28/03/2000	31/12/2020	5,750 (F)	001079/99	10.379,34	1.246,00	596,81	32030173	1.842,81	9.133,34
255	COMUNE DI CERZETO	CDP	4355468/01	26/10/2000	31/12/2020	5,750 (F)	001872/00	69.136,37	8.299,58	3.975,34	32030173	12.274,92	60.836,79
255	COMUNE DI CETRARO	CDP	4351986/00	31/03/2004	31/12/2024	4,400 (F)	008830/04	337.491,32	24.510,31	14.849,62	32030173	39.359,93	312.981,01
255	COMUNE DI CIVITA	CDP	4356402/02	26/09/2000	31/12/2020	5,750 (F)	000743/00	163.570,40	19.636,06	9.405,30	32030173	29.041,36	143.934,34
255	COMUNE DI CIVITA	CDP	4356402/03	26/09/2000	31/12/2020	5,750 (F)	000743/00	20.793,24	2.496,15	1.195,61	32030173	3.691,76	18.297,09
255	COMUNE DI CIVITA	MEF	4371751/00	25/02/2003	31/12/2023	4,500 (F)	016005/02	125.664,14	10.226,40	5.654,89	32030173	15.881,29	115.437,74
255	COMUNE DI CIVITA	CDP	4359714/02	26/09/2000	31/12/2020	5,750 (F)	000552/00	23.967,28	2.877,19	1.378,11	32030173	4.255,30	21.090,09
255	COMUNE DI CIVITA	CDP	4359714/03	26/09/2000	31/12/2020	5,750 (F)	000551/00	91.260,00	10.955,44	5.247,45	32030173	16.202,89	80.304,56
255	COMUNE DI COLOSIMI	CDP	4356959/01	01/06/2000	31/12/2020	5,750 (F)	000527/00	230.454,58	27.665,26	13.251,14	32030173	40.916,40	202.789,32
255	COMUNE DI CORIGLIANO CALABRO	CDP	4351094/02	26/09/2000	31/12/2020	5,750 (F)	001406/00	230.454,58	27.665,26	13.251,14	32030173	40.916,40	202.789,32
255	COMUNE DI CORIGLIANO CALABRO	MEF	4351079/01	17/07/2001	31/12/2021	5,500 (F)	000776/01	129.593,79	13.330,54	7.127,66	32030173	20.458,20	116.263,25

Regione Calabria Mutui Contributi Enti Locali - Esercizio finanziario 2014 Consistenza mutui DIPARTIMENTO BILANCIO, FINANZE, PATRIMONIO E SOCIETA' PARTECIPATE Settore RAGIONERIA  
 GENERALE Servizio Contabilità - Rendicontazione e parificazione

Ruolo	Ente Beneficiario	Istituto	Posizione	Data concess.	Data scadenza	Tasso	Estr. Decreto	Residuo 01/01/2014	Capitale	Interesse	Capitolo	Rata	Residuo 31/12/2014
255	COMUNE DI CORIGLIANO CALABRO	CDP	4298051/01	19/11/1996	31/12/2016	8,250 (F)	007821/96	6.624,86	2.035,73	546,55	32030173	2.582,28	4.589,13
255	COMUNE DI CORIGLIANO CALABRO	CDP	4351030/01	26/10/2000	31/12/2020	5,750 (F)	001489/00	230.454,58	27.665,26	13.251,14	32030173	40.916,40	202.789,32
255	COMUNE DI DIAMANTE	MEF	4371875/01	18/09/2001	31/12/2021	5,500 (F)	002789/01	518.375,22	53.322,16	28.510,63	32030173	81.832,79	465.053,06
255	COMUNE DI DIPIGNANO	CDP	4356957/01	01/06/2000	31/12/2020	5,750 (F)	000744/00	46.090,89	5.533,05	2.650,23	32030173	8.183,28	40.557,84
255	COMUNE DI DIPIGNANO	MEF	4371745/01	07/05/2002	31/12/2022	5,500 (F)	002152/02	85.337,66	7.581,35	4.693,57	32030173	12.274,92	77.756,31
255	COMUNE DI DIPIGNANO	CDP	4295825/02	27/05/1997	31/12/2017	7,500 (F)	009136/96	38.983,07	8.715,35	2.923,73	32030173	11.639,08	30.267,72
255	COMUNE DI DIPIGNANO	CDP	4295825/03	27/05/1997	31/12/2017	7,500 (F)	009136/96	4.261,48	952,73	319,61	32030173	1.272,34	3.308,75
255	COMUNE DI DIPIGNANO	CDP	4353254/01	26/09/2000	31/12/2020	5,750 (F)	001393/00	138.272,72	16.599,16	7.950,68	32030173	24.549,84	121.673,56
255	COMUNE DI DIPIGNANO	MEF	4371767/01	24/04/2001	31/12/2021	5,500 (F)	000947/01	181.431,32	18.662,76	9.978,72	32030173	28.641,48	162.768,56
255	COMUNE DI DIPIGNANO	CDP	4299112/01	17/12/1996	31/12/2016	8,250 (F)	009391/96	46.374,19	14.250,12	3.825,87	32030173	18.075,99	32.124,07
255	COMUNE DI DIPIGNANO	CDP	4358526/01	26/09/2000	31/12/2020	5,750 (F)	001490/00	184.363,64	22.132,21	10.600,91	32030173	32.733,12	162.231,43
255	COMUNE DI FALCONARA ALBANESE	CDP	4371882/01	26/01/2005	31/12/2025	4,050 (F)	010389/03	739.712,23	49.088,43	29.958,34	32030173	79.046,77	690.623,80
255	COMUNE DI FALCONARA ALBANESE	CDP	4350593/01	26/09/2000	31/12/2020	5,750 (F)	001627/00	184.363,64	22.132,21	10.600,91	32030173	32.733,12	162.231,43
255	COMUNE DI FIGLINE VEGLIATURO	CDP	4300940/01	27/05/1997	31/12/2017	7,500 (F)	000840/97	60.542,37	13.535,31	4.540,68	32030173	18.075,99	47.007,06
255	COMUNE DI FIGLINE VEGLIATURO	CDP	4353575/01	27/06/2000	31/12/2020	5,750 (F)	000768/00	161.318,17	19.365,68	9.275,80	32030173	28.641,48	141.952,49
255	COMUNE DI FIRMO	CDP	4352175/01	26/09/2000	31/12/2020	5,750 (F)	001558/00	115.227,25	13.832,63	6.625,57	32030173	20.458,20	101.394,62
255	COMUNE DI FIRMO	CDP	4279034/00	11/06/1996	31/12/2016	9,000 (F)	001573/95	13.065,06	3.985,58	1.175,85	32030173	5.161,43	9.079,48
255	COMUNE DI FIRMO	MEF	4443983/00	25/11/2003	31/12/2023	4,750 (F)	010622/03	311.543,91	25.059,65	14.798,34	32030173	39.857,99	286.484,26
255	COMUNE DI FIRMO	CDP	4356950/01	20/07/2000	31/12/2020	5,750 (F)	000766/00	115.227,25	13.832,63	6.625,57	32030173	20.458,20	101.394,62
255	COMUNE DI FIRMO	CDP	4356963/01	27/06/2000	31/12/2020	5,750 (F)	000476/00	69.136,37	8.299,58	3.975,34	32030173	12.274,92	60.836,79
255	COMUNE DI FRASCINETO	CDP	4218237/01	27/04/1995	31/12/2015	9,000 (F)	006326/91	6.812,94	3.259,80	613,16	32030173	3.872,96	3.553,14
255	COMUNE DI FRASCINETO	CDP	4218237/00	27/04/1995	31/12/2015	9,000 (F)	000778/89	6.813,78	3.260,19	613,24	32030173	3.873,43	3.553,59
255	COMUNE DI FRASCINETO	CDP	4355462/03	01/06/2000	31/12/2020	5,750 (F)	000884/00	5.416,51	650,23	311,45	32030173	961,68	4.766,28
255	COMUNE DI FRASCINETO	CDP	4355462/02	01/06/2000	31/12/2020	5,750 (F)	000884/00	40.674,38	4.882,82	2.338,78	32030173	7.221,60	35.791,56
255	COMUNE DI FUSCALDO	CDP	4312308/01	31/03/1998	31/12/2018	6,000 (F)	011375/97	43.510,06	7.718,54	2.610,60	32030173	10.329,14	35.791,52
255	COMUNE DI FUSCALDO	MEF	4352402/01	28/11/2002	31/12/2022	5,100 (F)	009766/02	289.535,21	26.150,03	14.766,30	32030173	40.916,33	263.385,18
255	COMUNE DI FUSCALDO	CDP	4352478/01	01/06/2000	31/12/2020	5,750 (F)	000767/00	115.227,25	13.832,63	6.625,57	32030173	20.458,20	101.394,62
255	COMUNE DI FUSCALDO	MEF	4371819/01	29/04/2003	31/12/2023	4,670 (F)	011047/01	122.254,58	9.870,51	5.709,29	32030173	15.579,80	112.384,07
255	COMUNE DI FUSCALDO	CDP	4357787/01	21/11/2000	31/12/2020	5,750 (F)	001955/00	115.227,25	13.832,63	6.625,57	32030173	20.458,20	101.394,62
255	COMUNE DI FUSCALDO	MEF	4371879/01	24/05/2001	31/12/2021	5,500 (F)	003007/00	64.796,89	6.665,27	3.563,83	32030173	10.229,10	58.131,62
255	COMUNE DI FUSCALDO	MEF	4358590/01	24/05/2001	31/12/2021	5,500 (F)	002704/01	103.675,09	10.664,43	5.702,13	32030173	16.366,56	93.010,66
255	COMUNE DI LAGO	MEF	4353506/00	13/12/1999	31/12/2019	4,850 (F)	000544/99	52.169,76	7.698,87	2.530,23	32030173	10.229,10	44.470,89
255	COMUNE DI LAGO	CDP	4359418/01	20/07/2000	31/12/2020	5,750 (F)	001404/00	230.454,58	27.665,26	13.251,14	32030173	40.916,40	202.789,32
255	COMUNE DI LAINO CASTELLO	CDP	4358105/01	26/09/2000	31/12/2020	5,750 (F)	000753/00	69.136,37	8.299,58	3.975,34	32030173	12.274,92	60.836,79
255	COMUNE DI LAPPANO	CDP	4349264/02	01/06/2000	31/12/2020	5,750 (F)	000542/00	164.581,43	19.757,43	9.463,43	32030173	29.220,86	144.824,00
255	COMUNE DI LAPPANO	CDP	4349264/03	01/06/2000	31/12/2020	5,750 (F)	004912/03	19.782,21	2.374,78	1.137,48	32030173	3.512,26	17.407,43
255	COMUNE DI LATTARICO	MEF	4352178/01	24/10/2001	31/12/2021	5,250 (F)	003911/01	235.619,37	24.454,74	12.370,02	32030173	36.824,76	211.164,63
255	COMUNE DI LONGOBARDI	CDP	4356186/02	24/01/2001	31/12/2021	5,750 (F)	000751/00	42.301,54	4.312,49	2.432,34	32030173	6.744,83	37.989,05
255	COMUNE DI LONGOBARDI	CDP	4356186/03	24/01/2001	31/12/2021	5,750 (F)	000751/00	9.021,55	919,71	518,74	32030173	1.438,45	8.101,84
255	COMUNE DI LONGOBUCCO	CDP	4349680/01	01/06/2000	31/12/2020	5,750 (F)	000544/00	184.363,64	22.132,21	10.600,91	32030173	32.733,12	162.231,43
255	COMUNE DI LUNGRO	CDP	4348667/03	22/02/2000	31/12/2020	5,750 (F)	000714/99	8.252,46	990,68	474,52	32030173	1.465,20	7.261,78



Regione Calabria Mutui Contributi Enti Locali - Esercizio finanziario 2014 Consistenza mutui DIPARTIMENTO BILANCIO, FINANZE, PATRIMONIO E SOCIETA' PARTECIPATE Settore RAGIONERIA  
 GENERALE Servizio Contabilità - Rendicontazione e parificazione

Ruolo	Ente Beneficiario	Istituto	Posizione	Data concess.	Data scadenza	Tasso	Estr. Decreto	Residuo 01/01/2014	Capitale	Interesse	Capitolo	Rata	Residuo 31/12/2014
255	COMUNE DI LUNGRO	CDP	4348667/02	22/02/2000	31/12/2020	5,750 (F)	000714/99	106.974,79	12.841,95	6.151,05	32030173	18.993,00	94.132,84
255	COMUNE DI LUZZI	CDP	4354234/01	26/10/2000	31/12/2020	5,750 (F)	001622/00	230.454,58	27.665,26	13.251,14	32030173	40.916,40	202.789,32
255	COMUNE DI LUZZI	MEF	4371822/02	18/09/2001	31/12/2021	5,500 (F)	007434/01	64.796,89	6.665,27	3.563,83	32030173	10.229,10	58.131,62
255	COMUNE DI LUZZI	CDP	4349432/01	20/07/2000	31/12/2020	5,750 (F)	001158/00	115.227,25	13.832,63	6.625,57	32030173	20.458,20	101.394,62
255	COMUNE DI LUZZI	CDP	4356638/01	26/09/2000	31/12/2020	5,750 (F)	000762/00	46.090,89	5.533,05	2.650,23	32030173	8.183,28	40.557,84
255	COMUNE DI MALVITO	CDP	4355866/01	28/03/2000	31/12/2020	5,750 (F)	001080/99	46.090,89	5.533,05	2.650,23	32030173	8.183,28	40.557,84
255	COMUNE DI MANDATORICCIO	CDP	4221825/00	27/01/1994	31/12/2014	9,000 (F)	010639/91	4.737,84	4.737,84	426,42	32030173	5.164,26	0,00
255	COMUNE DI MANDATORICCIO	CDP	4349455/01	01/06/2000	31/12/2020	5,750 (F)	000754/00	92.181,81	11.066,11	5.300,45	32030173	16.366,56	81.115,70
255	COMUNE DI MANGONE	CDP	4350201/01	01/06/2000	31/12/2020	5,750 (F)	000755/00	161.318,17	19.365,68	9.275,80	32030173	28.641,48	141.952,49
255	COMUNE DI MARANO MARCHESATO	CDP	4289010/02	17/12/1996	31/12/2016	8,250 (F)	010119/96	39.703,90	12.200,41	3.275,57	32030173	15.475,98	27.503,49
255	COMUNE DI MARANO MARCHESATO	CDP	4289010/03	17/12/1996	31/12/2016	8,250 (F)	010119/96	45,44	13,98	3,74	32030173	17,72	31,46
255	COMUNE DI MARANO MARCHESATO	MEF	4351121/00	13/12/1999	31/12/2019	4,850 (F)	000653/99	187.811,09	27.715,92	9.108,84	32030173	36.824,76	160.095,17
255	COMUNE DI MARANO MARCHESATO	CDP	4356915/01	26/09/2000	31/12/2020	5,750 (F)	001532/00	69.136,37	8.299,58	3.975,34	32030173	12.274,92	60.836,79
255	COMUNE DI MARZI	MEF	4371825/01	24/05/2001	31/12/2021	5,500 (F)	002696/01	25.918,77	2.666,11	1.425,53	32030173	4.091,64	23.252,66
255	COMUNE DI MARZI	MEF	4353957/01	19/06/2001	31/12/2021	5,500 (F)	000837/01	207.350,07	21.328,86	11.404,26	32030173	32.733,12	186.021,21
255	COMUNE DI MENDICINO	MEF	4350246/00	13/12/1999	31/12/2019	4,850 (F)	000615/99	125.207,37	18.477,28	6.072,56	32030173	24.549,84	106.730,09
255	COMUNE DI MONGRASSANO	CDP	4296388/01	14/10/1997	31/12/2017	7,500 (F)	007814/91	8.648,90	1.933,62	648,66	32030173	2.582,28	6.715,28
255	COMUNE DI MONGRASSANO	CDP	4349834/02	01/06/2000	31/12/2020	5,750 (F)	000877/00	117.403,66	14.093,90	6.750,71	32030173	20.844,61	103.309,76
255	COMUNE DI MONGRASSANO	CDP	4349834/03	01/06/2000	31/12/2020	5,750 (F)	000877/00	20.869,06	2.505,26	1.199,97	32030173	3.705,23	18.363,80
255	COMUNE DI MONTALTO UFFUGO	MEF	4383769/00	27/05/2003	31/12/2023	4,570 (F)	003596/03	157.491,89	12.774,82	7.197,38	32030173	19.972,20	144.717,07
255	COMUNE DI MONTEGIORDANO	CDP	4354992/01	01/06/2000	31/12/2020	5,750 (F)	000756/00	69.136,37	8.299,58	3.975,34	32030173	12.274,92	60.836,79
255	COMUNE DI MORANO CALABRO	CDP	4232163/00	01/12/1994	31/12/2014	9,000 (F)	010546/91	2.359,49	2.359,49	212,46	32030173	2.571,95	0,00
255	COMUNE DI MORMANNO	CDP	4350183/02	27/06/2000	31/12/2020	5,750 (F)	000758/00	218.015,55	26.172,00	12.535,90	32030173	38.707,90	191.843,55
255	COMUNE DI MORMANNO	CDP	4350183/03	27/06/2000	31/12/2020	5,750 (F)	000758/00	12.439,03	1.493,26	715,24	32030173	2.208,50	10.945,77
255	COMUNE DI MOTTAFFOLLONE	CDP	4356418/01	01/06/2000	31/12/2020	5,750 (F)	000757/00	115.227,25	13.832,63	6.625,57	32030173	20.458,20	101.394,62
255	COMUNE DI NOCARA	CDP	4349547/01	20/07/2000	31/12/2020	5,750 (F)	001403/00	115.227,25	13.832,63	6.625,57	32030173	20.458,20	101.394,62
255	COMUNE DI ORIOLO	CDP	4350882/03	19/04/2000	31/12/2020	5,750 (F)	000646/99	7.736,03	928,68	444,82	32030173	1.373,50	6.807,35
255	COMUNE DI ORIOLO	CDP	4350882/02	19/04/2000	31/12/2020	5,750 (F)	000646/99	84.445,81	10.137,42	4.855,64	32030173	14.993,06	74.308,39
255	COMUNE DI ORSOMARSO	CDP	4349657/01	26/10/2000	31/12/2020	5,750 (F)	001483/00	115.227,25	13.832,63	6.625,57	32030173	20.458,20	101.394,62
255	COMUNE DI PALUDI	CDP	4357605/01	26/09/2000	31/12/2020	5,750 (F)	000748/00	92.181,84	11.066,10	5.300,46	32030173	16.366,56	81.115,74
255	COMUNE DI PALUDI	CDP	4359772/01	01/06/2000	31/12/2020	5,750 (F)	000539/00	138.272,72	16.599,16	7.950,68	32030173	24.549,84	121.673,56
255	COMUNE DI PAOLA	CDP	4245733/00	23/03/1995	31/12/2015	9,000 (F)	011646/90	90.847,08	43.467,50	8.176,23	32030173	51.643,73	47.379,58
255	COMUNE DI PAOLA	CDP	4388176/01	28/07/2004	31/12/2024	4,650 (F)	009169/01	238.223,16	17.077,28	11.077,37	32030173	28.154,65	221.145,88
255	COMUNE DI PAPASIDERO	CDP	4351146/01	26/10/2000	31/12/2020	5,750 (F)	002171/00	184.363,64	22.132,21	10.600,91	32030173	32.733,12	162.231,43
255	COMUNE DI PARENTI	CDP	4357599/01	01/06/2000	31/12/2020	5,750 (F)	000749/00	207.409,10	24.898,73	11.926,03	32030173	36.824,76	182.510,37
255	COMUNE DI PARENTI	MEF	4371849/01	12/09/2002	31/12/2022	5,300 (F)	008861/01	143.490,11	12.853,22	7.604,98	32030173	20.458,20	130.636,89
255	COMUNE DI PARENTI	CDP	4357294/03	01/06/2000	31/12/2020	5,750 (F)	000525/00	167.369,34	20.092,11	9.623,73	32030173	29.715,84	147.277,23
255	COMUNE DI PARENTI	CDP	4357294/04	01/06/2000	31/12/2020	5,750 (F)	000525/00	671,62	80,63	38,62	32030173	119,25	590,99
255	COMUNE DI PARENTI	CDP	4357294/05	01/06/2000	31/12/2020	5,750 (F)	000525/00	16.322,68	1.959,47	938,56	32030173	2.898,03	14.363,21
255	COMUNE DI PEDACE	CDP	4357006/01	27/06/2000	31/12/2020	5,750 (F)	000750/00	161.318,17	19.365,68	9.275,80	32030173	28.641,48	141.952,49
255	COMUNE DI PEDIVIGLIANO	CDP	4359447/01	26/09/2000	31/12/2020	5,750 (F)	001630/00	69.136,37	8.299,58	3.975,34	32030173	12.274,92	60.836,79

Regione Calabria Mutui Contributi Enti Locali - Esercizio finanziario 2014 Consistenza mutui DIPARTIMENTO BILANCIO, FINANZE, PATRIMONIO E SOCIETA' PARTECIPATE Settore RAGIONERIA  
 GENERALE Servizio Contabilità - Rendicontazione e parificazione

Ruolo	Ente Beneficiario	Istituto	Posizione	Data concess.	Data scadenza	Tasso	Estr. Decreto	Residuo 01/01/2014	Capitale	Interesse	Capitolo	Rata	Residuo 31/12/2014
255	COMUNE DI PEDIVIGLIANO	CDP	4362770/01	21/11/2000	31/12/2020	5,750 (F)	001905/00	92.181,84	11.066,10	5.300,46	32030173	16.366,56	81.115,74
255	COMUNE DI PIANE CRATI	CDP	4356411/01	26/09/2000	31/12/2020	5,750 (F)	000528/00	57.613,65	6.916,32	3.312,78	32030173	10.229,10	50.697,33
255	COMUNE DI PIANE CRATI	MEF	4371866/01	29/01/2002	31/12/2022	5,250 (F)	012432/01	258.854,29	23.234,91	13.589,85	32030173	36.824,76	235.619,38
255	COMUNE DI PIANE CRATI	MEF	4359578/01	22/11/2001	31/12/2021	5,250 (F)	007888/01	261.799,29	27.171,93	13.744,47	32030173	40.916,40	234.627,36
255	COMUNE DI PIETRAPAOLA	CDP	4217542/00	29/09/1994	31/12/2014	9,000 (F)	008960/91	2.368,92	2.368,92	213,21	32030173	2.582,13	0,00
255	COMUNE DI PIETRAPAOLA	CDP	4350493/02	01/06/2000	31/12/2020	5,750 (F)	000818/00	198.819,40	23.867,57	11.432,12	32030173	35.299,69	174.951,83
255	COMUNE DI PIETRAPAOLA	CDP	4350493/03	01/06/2000	31/12/2020	5,750 (F)	000818/00	31.635,18	3.797,69	1.819,02	32030173	5.616,71	27.837,49
255	COMUNE DI PLATACI	CDP	4358016/01	01/06/2000	31/12/2020	5,750 (F)	000740/00	92.167,91	11.064,44	5.299,65	32030173	16.364,09	81.103,47
255	COMUNE DI PRAIA A MARE	CDP	4354823/01	28/03/2000	31/12/2020	5,750 (F)	000712/99	69.136,37	8.299,58	3.975,34	32030173	12.274,92	60.836,79
255	COMUNE DI RENDE	CDP	4370997/01	24/01/2001	31/12/2021	5,750 (F)	003912/01	205.292,46	20.928,80	11.804,32	32030173	32.733,12	184.363,66
255	COMUNE DI RENDE	CDP	4370998/01	26/09/2000	31/12/2020	5,750 (F)	000287/01	165.927,33	19.918,99	9.540,82	32030173	29.459,81	146.008,34
255	COMUNE DI RENDE	CDP	4370994/01	26/09/2000	31/12/2020	5,750 (F)	002788/01	64.527,26	7.746,27	3.710,32	32030173	11.456,59	56.780,99
255	COMUNE DI RENDE	CDP	4370995/01	26/09/2000	31/12/2020	5,750 (F)	007888/01	207.409,10	24.898,73	11.926,03	32030173	36.824,76	182.510,37
255	COMUNE DI RENDE	CDP	4353045/01	27/06/2000	31/12/2020	5,750 (F)	001200/00	230.454,58	27.665,26	13.251,14	32030173	40.916,40	202.789,32
255	COMUNE DI ROCCA IMPERIALE	CDP	4304079/00	24/06/1997	31/12/2017	7,500 (F)	011032/96	15.488,25	3.462,66	1.161,62	32030173	4.624,28	12.025,59
255	COMUNE DI ROCCA IMPERIALE	CDP	4364732/01	26/09/2000	31/12/2020	5,750 (F)	001559/00	115.227,25	13.832,63	6.625,57	32030173	20.458,20	101.394,62
255	COMUNE DI ROGGIANO GRAVINA	CDP	4358998/13	11/12/2000	31/12/2020	5,750 (F)	001798/00	18.436,35	2.213,22	1.060,09	32030173	3.273,31	16.223,13
255	COMUNE DI ROGGIANO GRAVINA	CDP	4358998/11	11/12/2000	31/12/2020	5,750 (F)	001801/00	16.131,81	1.936,57	927,58	32030173	2.864,15	14.195,24
255	COMUNE DI ROGGIANO GRAVINA	CDP	4358998/12	11/12/2000	31/12/2020	5,750 (F)	001802/00	11.522,73	1.383,26	662,56	32030173	2.045,82	10.139,47
255	COMUNE DI ROGGIANO GRAVINA	CDP	4358998/07	11/12/2000	31/12/2020	5,750 (F)	001799/00	46.090,89	5.533,05	2.650,23	32030173	8.183,28	40.557,84
255	COMUNE DI ROGGIANO GRAVINA	CDP	4358998/08	11/12/2000	31/12/2020	5,750 (F)	001797/00	57.613,65	6.916,32	3.312,78	32030173	10.229,10	50.697,33
255	COMUNE DI ROGGIANO GRAVINA	CDP	4358998/09	11/12/2000	31/12/2020	5,750 (F)	001800/00	57.613,65	6.916,32	3.312,78	32030173	10.229,10	50.697,33
255	COMUNE DI ROGGIANO GRAVINA	CDP	4358998/10	11/12/2000	31/12/2020	5,750 (F)	001803/00	23.045,47	2.766,53	1.325,11	32030173	4.091,64	20.278,94
255	COMUNE DI ROGLIANO	CDP	4212846/01	30/07/1996	31/12/2016	9,000 (F)	007879/95	16.341,29	4.984,99	1.470,72	32030173	6.455,71	11.356,30
255	COMUNE DI ROGLIANO	CDP	4371796/01	24/01/2001	31/12/2021	5,750 (F)	003006/00	205.292,44	20.928,80	11.804,32	32030173	32.733,12	184.363,64
255	COMUNE DI ROGLIANO	CDP	4371793/01	24/01/2001	31/12/2021	5,750 (F)	002968/00	51.323,09	5.232,20	2.951,08	32030173	8.183,28	46.090,89
255	COMUNE DI ROGLIANO	CDP	4356175/01	01/06/2000	31/12/2020	5,750 (F)	000822/00	161.318,17	19.365,68	9.275,80	32030173	28.641,48	141.952,49
255	COMUNE DI ROSE	CDP	4360045/01	01/06/2000	31/12/2020	5,750 (F)	000738/00	34.568,20	4.149,79	1.987,67	32030173	6.137,46	30.418,41
255	COMUNE DI ROSE	MEF	4371798/01	07/05/2002	31/12/2022	5,500 (F)	002695/01	284.458,80	25.271,17	15.645,23	32030173	40.916,40	259.187,63
255	COMUNE DI ROSE	MEF	4371800/01	25/06/2002	31/12/2022	5,500 (F)	001073/01	113.783,53	10.108,47	6.258,09	32030173	16.366,56	103.675,06
255	COMUNE DI ROSETO CAPO SPULICO	CDP	4349192/01	21/11/2000	31/12/2020	5,750 (F)	000783/00	138.272,72	16.599,16	7.950,68	32030173	24.549,84	121.673,56
255	COMUNE DI ROSSANO	CDP	4350795/01	01/06/2000	31/12/2020	5,750 (F)	000538/00	115.227,25	13.832,63	6.625,57	32030173	20.458,20	101.394,62
255	COMUNE DI ROTA GRECA	MEF	4371816/01	18/09/2001	31/12/2021	5,500 (F)	005145/01	129.593,79	13.330,54	7.127,66	32030173	20.458,20	116.263,25
255	COMUNE DI ROVITO	MEF	4356524/00	13/12/1999	31/12/2019	4,850 (F)	000648/99	125.207,37	18.477,28	6.072,56	32030173	24.549,84	106.730,09
255	COMUNE DI SAN BASILE	CDP	4300238/00	25/03/1997	31/12/2017	7,500 (F)	015084/97	15.488,25	3.462,66	1.161,62	32030173	4.624,28	12.025,59
255	COMUNE DI SAN BASILE	CDP	4358626/01	21/11/2000	31/12/2020	5,750 (F)	000782/00	9.218,16	1.106,61	530,05	32030173	1.636,66	8.111,55
255	COMUNE DI SAN BENEDETTO ULLANO	CDP	4353806/01	26/10/2000	31/12/2020	5,750 (F)	001524/00	69.136,37	8.299,58	3.975,34	32030173	12.274,92	60.836,79
255	COMUNE DI SAN COSMO ALBANESE	CDP	4358064/01	01/06/2000	31/12/2020	5,750 (F)	000778/00	138.272,72	16.599,16	7.950,68	32030173	24.549,84	121.673,56
255	COMUNE DI SAN COSMO ALBANESE	CDP	4350093/01	21/11/2000	31/12/2020	5,750 (F)	001119/00	57.613,65	6.916,32	3.312,78	32030173	10.229,10	50.697,33
255	COMUNE DI SAN DONATO DI NINEA	CDP	4356877/01	01/06/2000	31/12/2020	5,750 (F)	000779/00	230.454,47	27.665,25	13.251,14	32030173	40.916,39	202.789,22
255	COMUNE DI SAN FILI	CDP	4208446/00	24/02/1994	31/12/2014	9,000 (F)	004482/91	4.737,84	4.737,84	426,42	32030173	5.164,26	0,00

Regione Calabria Mutui Contributi Enti Locali - Esercizio finanziario 2014 Consistenza mutui DIPARTIMENTO BILANCIO, FINANZE, PATRIMONIO E SOCIETA' PARTECIPATE Settore RAGIONERIA  
 GENERALE Servizio Contabilità - Rendicontazione e parificazione

Ruolo	Ente Beneficiario	Istituto	Posizione	Data concess.	Data scadenza	Tasso	Estr. Decreto	Residuo 01/01/2014	Capitale	Interesse	Capitolo	Rata	Residuo 31/12/2014
255	COMUNE DI SAN FILI	CDP	4357999/01	26/09/2000	31/12/2020	5,750 (F)	001534/00	184.363,64	22.132,21	10.600,91	32030173	32.733,12	162.231,43
255	COMUNE DI SAN GIORGIO ALBANESE	CDP	4356754/08	26/09/2000	31/12/2020	5,750 (F)	001114/00	4.537,75	544,74	260,92	32030173	805,66	3.993,01
255	COMUNE DI SAN GIORGIO ALBANESE	CDP	4356754/05	26/09/2000	31/12/2020	5,750 (F)	001120/00	5.339,99	641,04	307,06	32030173	948,10	4.698,95
255	COMUNE DI SAN GIORGIO ALBANESE	CDP	4356754/06	26/09/2000	31/12/2020	5,750 (F)	001114/00	1.839,84	220,86	105,79	32030173	326,65	1.618,98
255	COMUNE DI SAN GIORGIO ALBANESE	CDP	4356754/07	26/09/2000	31/12/2020	5,750 (F)	001120/00	13.170,50	1.581,07	757,30	32030173	2.338,37	11.589,43
255	COMUNE DI SAN GIORGIO ALBANESE	CDP	4356754/04	26/09/2000	31/12/2020	5,750 (F)	001114/00	40.865,57	4.905,78	2.349,77	32030173	7.255,55	35.959,79
255	COMUNE DI SAN GIORGIO ALBANESE	CDP	4356754/03	26/09/2000	31/12/2020	5,750 (F)	001120/00	118.609,99	14.238,72	6.820,07	32030173	21.058,79	104.371,27
255	COMUNE DI SAN GIOVANNI IN FIORE	CDP	4291675/01	15/10/1996	31/12/2016	9,000 (F)	006973/95	52.292,14	15.951,98	4.706,30	32030173	20.658,28	36.340,16
255	COMUNE DI SAN GIOVANNI IN FIORE	CDP	4351161/01	01/06/2000	31/12/2020	5,750 (F)	000780/00	230.454,58	27.665,26	13.251,14	32030173	40.916,40	202.789,32
255	COMUNE DI SAN GIOVANNI IN FIORE	MEF	4371823/01	19/06/2001	31/12/2021	5,500 (F)	002698/01	20.735,02	2.132,89	1.140,42	32030173	3.273,31	18.602,13
255	COMUNE DI SAN GIOVANNI IN FIORE	CDP	4356406/03	28/03/2000	31/12/2020	5,750 (F)	000841/99	24.344,31	2.922,45	1.399,80	32030173	4.322,25	21.421,86
255	COMUNE DI SAN GIOVANNI IN FIORE	CDP	4356406/02	28/03/2000	31/12/2020	5,750 (F)	000841/99	90.882,94	10.910,18	5.225,77	32030173	16.135,95	79.972,76
255	COMUNE DI SAN LORENZO DEL VALLO	CDP	4246372/00	27/01/1994	31/12/2014	9,000 (F)	000589/91	2.842,22	2.842,22	255,88	32030173	3.098,10	0,00
255	COMUNE DI SAN LORENZO DEL VALLO	CDP	4354400/01	27/06/2000	31/12/2020	5,750 (F)	000879/00	41.481,80	4.979,75	2.385,20	32030173	7.364,95	36.502,05
255	COMUNE DI SAN LUCIDO	MEF	4371834/00	19/06/2001	31/12/2021	5,500 (F)	002270/01	259.187,61	26.661,08	14.255,32	32030173	40.916,40	232.526,53
255	COMUNE DI SAN LUCIDO	CDP	4357277/01	27/06/2000	31/12/2020	5,750 (F)	000781/00	230.454,58	27.665,26	13.251,14	32030173	40.916,40	202.789,32
255	COMUNE DI SAN MARTINO DI FINITA	CDP	4357048/01	26/10/2000	31/12/2020	5,750 (F)	001154/00	161.318,17	19.365,68	9.275,80	32030173	28.641,48	141.952,49
255	COMUNE DI SAN NICOLA ARCELLA	CDP	4356259/02	26/09/2000	31/12/2020	5,750 (F)	000880/00	166.088,22	19.938,31	9.550,07	32030173	29.488,38	146.149,91
255	COMUNE DI SAN NICOLA ARCELLA	CDP	4356259/03	26/09/2000	31/12/2020	5,750 (F)	000880/00	18.275,42	2.193,90	1.050,84	32030173	3.244,74	16.081,52
255	COMUNE DI SAN PIETRO IN AMANTEA	CDP	4357132/01	26/09/2000	31/12/2020	5,750 (F)	000776/00	23.045,47	2.766,53	1.325,11	32030173	4.091,64	20.278,94
255	COMUNE DI SAN PIETRO IN GUARANO	MEF	4371842/01	19/06/2001	31/12/2021	5,500 (F)	002710/01	12.959,37	1.333,05	712,77	32030173	2.045,82	11.626,32
255	COMUNE DI SAN SOSTI	CDP	4352170/01	01/06/2000	31/12/2020	5,750 (F)	000777/00	184.363,64	22.132,21	10.600,91	32030173	32.733,12	162.231,43
255	COMUNE DI SAN SOSTI	MEF	4371857/01	19/06/2001	31/12/2021	5,500 (F)	003429/01	103.675,09	10.664,43	5.702,13	32030173	16.366,56	93.010,66
255	COMUNE DI SAN SOSTI	MEF	4371853/01	19/06/2001	31/12/2021	5,500 (F)	002709/01	233.268,84	23.994,97	12.829,79	32030173	36.824,76	209.273,87
255	COMUNE DI SAN SOSTI	MEF	4371848/01	19/06/2001	31/12/2021	5,500 (F)	000944/01	116.634,40	11.997,49	6.414,89	32030173	18.412,38	104.636,91
255	COMUNE DI SANGINETO	CDP	4350433/01	26/10/2000	31/12/2020	5,750 (F)	001618/00	92.181,84	11.066,10	5.300,46	32030173	16.366,56	81.115,74
255	COMUNE DI SANGINETO	MEF	4371863/01	17/07/2001	31/12/2021	5,500 (F)	002708/01	103.675,09	10.664,43	5.702,13	32030173	16.366,56	93.010,66
255	COMUNE DI SANGINETO	CDP	4362628/01	26/09/2000	31/12/2020	5,750 (F)	001619/00	115.227,25	13.832,63	6.625,57	32030173	20.458,20	101.394,62
255	COMUNE DI SANGINETO	CDP	4357669/01	20/07/2000	31/12/2020	5,750 (F)	001160/00	184.363,64	22.132,21	10.600,91	32030173	32.733,12	162.231,43
255	COMUNE DI SANTA DOMENICA TALAO	CDP	4359475/01	20/07/2000	31/12/2020	5,750 (F)	001155/00	184.363,64	22.132,21	10.600,91	32030173	32.733,12	162.231,43
255	COMUNE DI SANTA MARIA DEL CEDRO	CDP	4356904/01	26/09/2000	31/12/2020	5,750 (F)	001525/00	184.363,64	22.132,21	10.600,91	32030173	32.733,12	162.231,43
255	COMUNE DI SANTA MARIA DEL CEDRO	MEF	4371839/01	24/05/2001	31/12/2021	5,500 (F)	000953/01	259.187,61	26.661,08	14.255,32	32030173	40.916,40	232.526,53
255	COMUNE DI SANTA MARIA DEL CEDRO	CDP	4351359/03	26/09/2000	31/12/2020	5,750 (F)	001637/00	3.113,18	373,73	179,01	32030173	552,74	2.739,45
255	COMUNE DI SANTA MARIA DEL CEDRO	CDP	4351359/02	26/09/2000	31/12/2020	5,750 (F)	001637/00	112.114,07	13.458,90	6.446,56	32030173	19.905,46	98.655,17
255	COMUNE DI SANTO STEFANO DI ROGLIANO	CDP	4352429/01	26/09/2000	31/12/2020	5,750 (F)	001161/00	161.318,17	19.365,68	9.275,80	32030173	28.641,48	141.952,49
255	COMUNE DI SARACENA	MEF	4371862/01	23/07/2002	31/12/2022	5,500 (F)	006629/02	56.891,77	5.054,23	3.129,05	32030173	8.183,28	51.837,54
255	COMUNE DI SCALA COELI	CDP	4359437/01	28/03/2000	31/12/2020	5,750 (F)	000834/99	34.568,20	4.149,79	1.987,67	32030173	6.137,46	30.418,41
255	COMUNE DI SCALA COELI	CDP	4359103/01	28/03/2000	31/12/2020	5,750 (F)	000833/99	195.886,36	23.515,47	11.263,47	32030173	34.778,94	172.370,89
255	COMUNE DI SCALEA	CDP	4358014/02	19/04/2000	31/12/2020	5,750 (F)	000836/99	77.884,16	9.349,72	4.478,34	32030173	13.828,06	68.534,44
255	COMUNE DI SCALEA	CDP	4358014/03	19/04/2000	31/12/2020	5,750 (F)	000836/99	152.570,42	18.315,54	8.772,80	32030173	27.088,34	134.254,88
255	COMUNE DI SCALEA	MEF	4353378/00	13/12/1999	31/12/2019	4,850 (F)	000030/99	41.735,78	6.159,09	2.024,19	32030173	8.183,28	35.576,69

Regione Calabria Mutui Contributi Enti Locali - Esercizio finanziario 2014 Consistenza mutui DIPARTIMENTO BILANCIO, FINANZE, PATRIMONIO E SOCIETA' PARTECIPATE Settore RAGIONERIA  
 GENERALE Servizio Contabilità - Rendicontazione e parificazione

Ruolo	Ente Beneficiario	Istituto	Posizione	Data concess.	Data scadenza	Tasso	Estr. Decreto	Residuo 01/01/2014	Capitale	Interesse	Capitolo	Rata	Residuo 31/12/2014
255	COMUNE DI SCALEA	CDP	4352087/01	01/06/2000	31/12/2020	5,750 (F)	000691/00	69.136,37	8.299,58	3.975,34	32030173	12.274,92	60.836,79
255	COMUNE DI SCALEA	MEF	4371861/01	24/05/2001	31/12/2021	5,500 (F)	002693/01	38.878,12	3.999,16	2.138,30	32030173	6.137,46	34.878,96
255	COMUNE DI SCALEA	CDP	4356965/01	20/07/2000	31/12/2020	5,750 (F)	000815/00	20.740,89	2.489,87	1.192,61	32030173	3.682,48	18.251,02
255	COMUNE DI SCALEA	CDP	4357013/01	26/10/2000	31/12/2020	5,750 (F)	001873/00	92.181,84	11.066,10	5.300,46	32030173	16.366,56	81.115,74
255	COMUNE DI SERRA PEDACE	CDP	4362821/01	26/09/2000	31/12/2020	5,750 (F)	001640/00	230.454,58	27.665,26	13.251,14	32030173	40.916,40	202.789,32
255	COMUNE DI SPEZZANO ALBANESE	MEF	4406315/01	29/10/2002	31/12/2022	5,300 (F)	012541/01	114.792,09	10.282,58	6.083,98	32030173	16.366,56	104.509,51
255	COMUNE DI SPEZZANO DELLA SILA	CDP	4350098/01	26/09/2000	31/12/2020	5,750 (F)	001481/00	41.481,80	4.979,75	2.385,20	32030173	7.364,95	36.502,05
255	COMUNE DI SPEZZANO DELLA SILA	MEF	4324486/01	15/12/1998	31/12/2018	4,850 (F)	008286/98	67.358,70	12.226,81	3.266,90	32030173	15.493,71	55.131,89
255	COMUNE DI SPEZZANO DELLA SILA	CDP	4356764/01	01/06/2000	31/12/2020	5,750 (F)	000553/00	230.454,58	27.665,26	13.251,14	32030173	40.916,40	202.789,32
255	COMUNE DI TERRANOVA DA SIBARI	MEF	4350845/01	08/03/2001	31/12/2021	5,500 (F)	002909/00	129.593,79	13.330,54	7.127,66	32030173	20.458,20	116.263,25
255	COMUNE DI TERRAVECCHIA	CDP	4351132/01	26/09/2000	31/12/2020	5,750 (F)	001717/00	92.181,84	11.066,10	5.300,46	32030173	16.366,56	81.115,74
255	COMUNE DI TORANO CASTELLO	CDP	4350766/01	20/07/2000	31/12/2020	5,750 (F)	001231/00	184.363,64	22.132,21	10.600,91	32030173	32.733,12	162.231,43
255	COMUNE DI TORANO CASTELLO	MEF	4350499/02	19/10/1999	31/12/2019	4,850 (F)	000339/99	23.297,83	3.438,14	1.129,94	32030173	4.568,08	19.859,69
255	COMUNE DI TORANO CASTELLO	MEF	4350499/01	19/10/1999	31/12/2019	4,850 (F)	000049/99	18.437,99	2.720,96	894,24	32030173	3.615,20	15.717,03
255	COMUNE DI TREBISACCE	CDP	4362709/02	26/09/2000	31/12/2020	5,750 (F)	001638/00	113.496,98	13.624,92	6.526,08	32030173	20.151,00	99.872,06
255	COMUNE DI TREBISACCE	CDP	4362709/03	26/09/2000	31/12/2020	5,750 (F)	001638/00	24.775,74	2.974,24	1.424,60	32030173	4.398,84	21.801,50
255	COMUNE DI TRENTA	CDP	4356509/01	26/09/2000	31/12/2020	5,750 (F)	001153/00	46.090,89	5.533,05	2.650,23	32030173	8.183,28	40.557,84
255	COMUNE DI VACCARIZZO ALBANESE	MEF	4362305/00	16/09/2003	31/12/2023	4,600 (F)	010063/03	94.600,79	7.662,76	4.351,63	32030173	12.014,39	86.938,03
255	COMUNE DI VERBICARO	CDP	4351144/01	26/10/2000	31/12/2020	5,750 (F)	001954/00	69.136,37	8.299,58	3.975,34	32030173	12.274,92	60.836,79
255	COMUNE DI VILLAPIANA	CDP	4292072/03	17/02/1998	31/12/2018	6,000 (F)	016126/97	6.472,13	1.148,13	388,33	32030173	1.536,46	5.324,00
255	COMUNE DI VILLAPIANA	CDP	4292072/02	17/02/1998	31/12/2018	6,000 (F)	016126/97	47.915,46	8.500,04	2.874,92	32030173	11.374,96	39.415,42
255	COMUNE DI VILLAPIANA	MEF	4353792/01	29/10/2002	31/12/2022	5,300 (F)	002012/00	286.980,22	25.706,45	15.209,95	32030173	40.916,40	261.273,77
255	COMUNE DI VILLAPIANA	CDP	4365473/01	20/07/2000	31/12/2020	5,750 (F)	001162/00	69.136,37	8.299,58	3.975,34	32030173	12.274,92	60.836,79
255	COMUNITA MONTANA SILA GRECA - DESTRA	MEF	4346637/00	16/11/1999	31/12/2019	4,850 (F)	000493/98	2.202.565,07	325.039,98	106.824,41	32030173	431.864,39	1.877.525,09
255	AMM.NE PROV.LE DI CATANZARO	CDP	4371797/01	24/01/2001	31/12/2021	5,750 (F)	003149/00	143.876,19	14.667,65	8.272,88	32030173	22.940,53	129.208,54
255	AMM.NE PROV.LE DI CATANZARO	CDP	4227861/00	27/04/1995	31/12/2015	9,000 (F)	001715/95	4.542,25	2.173,33	408,80	32030173	2.582,13	2.368,92
255	AMM.NE PROV.LE DI CATANZARO	CDP	4348851/01	01/06/2000	31/12/2020	5,750 (F)	000649/00	46.090,89	5.533,05	2.650,23	32030173	8.183,28	40.557,84
255	COMUNE DI ALBI	CDP	4355332/05	27/06/2000	31/12/2020	5,750 (F)	000791/00	38.330,38	4.601,43	2.204,00	32030173	6.805,43	33.728,95
255	COMUNE DI ALBI	CDP	4355332/06	20/07/2000	31/12/2020	5,750 (F)	000695/00	6.683,82	802,37	384,32	32030173	1.186,69	5.881,45
255	COMUNE DI ALBI	CDP	4355332/07	27/06/2000	31/12/2020	5,750 (F)	000791/00	7.760,51	931,62	446,23	32030173	1.377,85	6.828,89
255	COMUNE DI ALBI	CDP	4355332/04	20/07/2000	31/12/2020	5,750 (F)	000695/00	62.452,55	7.497,21	3.591,02	32030173	11.088,23	54.955,34
255	COMUNE DI AMARONI	CDP	4354180/01	26/09/2000	31/12/2020	5,750 (F)	000692/00	161.318,17	19.365,68	9.275,80	32030173	28.641,48	141.952,49
255	COMUNE DI AMATO	CDP	4352897/02	28/03/2000	31/12/2020	5,750 (F)	000849/99	34.568,20	4.149,79	1.987,67	32030173	6.137,46	30.418,41
255	COMUNE DI AMATO	CDP	4352897/03	27/06/2000	31/12/2020	5,750 (F)	000547/00	80.659,07	9.682,84	4.637,90	32030173	14.320,74	70.976,23
255	COMUNE DI ANDALI	CDP	4354061/02	20/07/2000	31/12/2020	5,750 (F)	000657/00	59.886,39	7.189,15	3.443,47	32030173	10.632,62	52.697,24
255	COMUNE DI ANDALI	CDP	4354061/03	20/07/2000	31/12/2020	5,750 (F)	000657/00	9.249,98	1.110,43	531,87	32030173	1.642,30	8.139,55
255	COMUNE DI ARENA	CDP	4350021/01	01/06/2000	31/12/2020	5,750 (F)	000696/00	115.227,25	13.832,63	6.625,57	32030173	20.458,20	101.394,62
255	COMUNE DI ARGUSTO	MEF	4356753/01	24/04/2001	31/12/2021	5,500 (F)	000946/01	51.837,53	5.332,22	2.851,06	32030173	8.183,28	46.505,31
255	COMUNE DI BADOLATO	CDP	4371811/01	21/11/2000	31/12/2020	5,750 (F)	002078/00	46.090,89	5.533,05	2.650,23	32030173	8.183,28	40.557,84
255	COMUNE DI BADOLATO	CDP	4352406/01	28/03/2000	31/12/2020	5,750 (F)	000848/99	184.363,64	22.132,21	10.600,91	32030173	32.733,12	162.231,43
255	COMUNE DI BELCASTRO	CDP	4280233/00	04/12/1995	31/12/2015	9,000 (F)	008361/95	6.813,53	3.260,09	613,21	32030173	3.873,30	3.553,44

Regione Calabria Mutui Contributi Enti Locali - Esercizio finanziario 2014 Consistenza mutui DIPARTIMENTO BILANCIO, FINANZE, PATRIMONIO E SOCIETA' PARTECIPATE Settore RAGIONERIA  
 GENERALE Servizio Contabilità - Rendicontazione e parificazione

Ruolo	Ente Beneficiario	Istituto	Posizione	Data concess.	Data scadenza	Tasso	Estr. Decreto	Residuo 01/01/2014	Capitale	Interesse	Capitolo	Rata	Residuo 31/12/2014
255	COMUNE DI BELCASTRO	CDP	4357983/01	27/06/2000	31/12/2020	5,750 (F)	000523/00	92.181,81	11.066,11	5.300,45	32030173	16.366,56	81.115,70
255	COMUNE DI BELVEDERE DI SPINELLO	CDP	4354726/01	27/06/2000	31/12/2020	5,750 (F)	000392/00	20.740,89	2.489,87	1.192,61	32030173	3.682,48	18.251,02
255	COMUNE DI BELVEDERE DI SPINELLO	MEF	4354742/00	13/12/1999	31/12/2019	4,850 (F)	000719/99	10.433,95	1.539,77	506,05	32030173	2.045,82	8.894,18
255	COMUNE DI BELVEDERE DI SPINELLO	CDP	4282536/00	25/01/1996	31/12/2016	9,000 (F)	005006/95	13.072,26	3.987,76	1.176,50	32030173	5.164,26	9.084,50
255	COMUNE DI BELVEDERE DI SPINELLO	MEF	4349638/00	13/12/1999	31/12/2019	4,850 (F)	000543/99	208.679,01	30.795,47	10.120,93	32030173	40.916,40	177.883,54
255	COMUNE DI BELVEDERE DI SPINELLO	CDP	4299117/02	27/05/1997	31/12/2017	7,500 (F)	014973/97	10.225,83	2.286,15	766,94	32030173	3.053,09	7.939,68
255	COMUNE DI BELVEDERE DI SPINELLO	CDP	4299117/03	27/05/1997	31/12/2017	7,500 (F)	014973/97	2.747,60	614,27	206,07	32030173	820,34	2.133,33
255	COMUNE DI BELVEDERE DI SPINELLO	CDP	4350635/01	19/04/2000	31/12/2020	5,750 (F)	000723/99	149.795,46	17.982,42	8.613,24	32030173	26.595,66	131.813,04
255	COMUNE DI BELVEDERE DI SPINELLO	CDP	4350635/02	19/04/2000	31/12/2020	5,750 (F)	000724/99	80.659,07	9.682,84	4.637,90	32030173	14.320,74	70.976,23
255	COMUNE DI BRIATICO	CDP	4350361/01	26/09/2000	31/12/2020	5,750 (F)	001531/00	115.227,25	13.832,63	6.625,57	32030173	20.458,20	101.394,62
255	COMUNE DI BROGNATURO	CDP	4307786/00	20/01/1998	31/12/2018	6,500 (F)	008445/97	62.136,08	10.913,25	4.038,84	32030173	14.952,09	51.222,83
255	COMUNE DI BROGNATURO	MEF	4355191/01	19/06/2001	31/12/2021	5,500 (F)	002014/00	181.431,32	18.662,76	9.978,72	32030173	28.641,48	162.768,56
255	COMUNE DI BROGNATURO	CDP	4350364/01	01/06/2000	31/12/2020	5,750 (F)	000821/00	92.181,84	11.066,10	5.300,46	32030173	16.366,56	81.115,74
255	COMUNE DI CAPISTRANO	CDP	4350973/01	26/09/2000	31/12/2020	5,750 (F)	001159/00	34.568,20	4.149,79	1.987,67	32030173	6.137,46	30.418,41
255	COMUNE DI CARAFFA DI CATANZARO	CDP	4356511/01	26/10/2000	31/12/2020	5,750 (F)	001951/00	92.181,81	11.066,11	5.300,45	32030173	16.366,56	81.115,70
255	COMUNE DI CARAFFA DI CATANZARO	CDP	4349964/01	26/10/2000	31/12/2020	5,750 (F)	001879/00	92.181,84	11.066,10	5.300,46	32030173	16.366,56	81.115,74
255	COMUNE DI CARFIZZI	MEF	4351037/01	13/12/1999	31/12/2019	4,850 (F)	000647/99	8.163,92	1.204,77	395,95	32030173	1.600,72	6.959,15
255	COMUNE DI CARFIZZI	MEF	4351037/00	13/12/1999	31/12/2019	4,850 (F)	000647/99	54.439,78	8.033,87	2.640,33	32030173	10.674,20	46.405,91
255	COMUNE DI CARLOPOLI	CDP	4351523/01	20/07/2000	31/12/2020	5,750 (F)	000641/00	184.363,64	22.132,21	10.600,91	32030173	32.733,12	162.231,43
255	COMUNE DI CASABONA	CDP	4301818/01	30/10/1997	31/12/2017	7,500 (F)	005799/97	12.973,31	2.900,43	973,00	32030173	3.873,43	10.072,88
255	COMUNE DI CASABONA	CDP	4357314/01	26/10/2000	31/12/2020	5,750 (F)	002056/00	57.613,65	6.916,32	3.312,78	32030173	10.229,10	50.697,33
255	COMUNE DI CASTELSILANO	CDP	4310330/02	14/10/1997	31/12/2017	7,500 (F)	008101/97	6.682,64	1.494,03	501,19	32030173	1.995,22	5.188,61
255	COMUNE DI CASTELSILANO	CDP	4310330/03	14/10/1997	31/12/2017	7,500 (F)	008101/97	2.831,14	632,95	212,34	32030173	845,29	2.198,19
255	COMUNE DI CASTELSILANO	CDP	4349181/02	28/03/2000	31/12/2020	5,750 (F)	000845/99	18.889,34	2.267,60	1.086,14	32030173	3.353,74	16.621,74
255	COMUNE DI CASTELSILANO	CDP	4349181/03	28/03/2000	31/12/2020	5,750 (F)	000845/99	4.156,13	498,93	238,97	32030173	737,90	3.657,20
255	COMUNE DI CENADI	CDP	4356776/01	22/02/2000	31/12/2020	5,750 (F)	001104/99	207.409,10	24.898,73	11.926,03	32030173	36.824,76	182.510,37
255	COMUNE DI CERENZIA	CDP	4349179/01	26/09/2000	31/12/2020	5,750 (F)	001616/00	23.045,47	2.766,53	1.325,11	32030173	4.091,64	20.278,94
255	COMUNE DI CERVA	CDP	4357423/01	26/09/2000	31/12/2020	5,750 (F)	001482/00	161.318,17	19.365,68	9.275,80	32030173	28.641,48	141.952,49
255	COMUNE DI CESSANITI	CDP	4355250/01	01/06/2000	31/12/2020	5,750 (F)	000531/00	69.136,37	8.299,58	3.975,34	32030173	12.274,92	60.836,79
255	COMUNE DI CESSANITI	CDP	4350007/01	28/03/2000	31/12/2020	5,750 (F)	000956/99	230.454,58	27.665,26	13.251,14	32030173	40.916,40	202.789,32
255	COMUNE DI CICALA	MEF	4349436/00	13/12/1999	31/12/2019	4,850 (F)	000549/99	66.411,57	9.800,58	3.220,96	32030173	13.021,54	56.610,99
255	COMUNE DI CICALA	MEF	4349436/01	13/12/1999	31/12/2019	4,850 (F)	000549/99	17.060,03	2.517,61	827,41	32030173	3.345,02	14.542,42
255	COMUNE DI CIRO MARINA	CDP	4353375/02	26/09/2000	31/12/2020	5,750 (F)	001620/00	204.419,39	24.539,83	11.754,12	32030173	36.293,95	179.879,56
255	COMUNE DI CIRO MARINA	CDP	4353375/03	26/09/2000	31/12/2020	5,750 (F)	001620/00	26.035,19	3.125,43	1.497,02	32030173	4.622,45	22.909,76
255	COMUNE DI CONFLENTI	CDP	4296318/00	19/11/1996	31/12/2016	8,250 (F)	007390/96	6.274,21	1.927,98	517,62	32030173	2.445,60	4.346,23
255	COMUNE DI CONFLENTI	CDP	4350749/01	26/09/2000	31/12/2020	5,750 (F)	001530/00	230.454,58	27.665,26	13.251,14	32030173	40.916,40	202.789,32
255	COMUNE DI CORTALE	CDP	4357125/01	20/07/2000	31/12/2020	5,750 (F)	001389/00	207.409,10	24.898,73	11.926,03	32030173	36.824,76	182.510,37
255	COMUNE DI COTRONEI	CDP	4308574/01	20/01/1998	31/12/2018	6,500 (F)	006293/97	10.731,12	1.884,76	697,52	32030173	2.582,28	8.846,36
255	COMUNE DI COTRONEI	MEF	4357463/05	19/06/2001	31/12/2021	5,500 (F)	002706/01	138.287,25	14.224,79	7.605,80	32030173	21.830,59	124.062,46
255	COMUNE DI COTRONEI	MEF	4357463/06	19/06/2001	31/12/2021	5,500 (F)	002705/01	100.106,36	10.297,34	5.505,85	32030173	15.803,19	89.809,02
255	COMUNE DI COTRONEI	MEF	4357463/07	19/06/2001	31/12/2021	5,500 (F)	002706/01	17.225,30	1.771,86	947,39	32030173	2.719,25	15.453,44

Regione Calabria Mutui Contributi Enti Locali - Esercizio finanziario 2014 Consistenza mutui DIPARTIMENTO BILANCIO, FINANZE, PATRIMONIO E SOCIETA' PARTECIPATE Settore RAGIONERIA  
 GENERALE Servizio Contabilità - Rendicontazione e parificazione

Ruolo	Ente Beneficiario	Istituto	Posizione	Data concess.	Data scadenza	Tasso	Estr. Decreto	Residuo 01/01/2014	Capitale	Interesse	Capitolo	Rata	Residuo 31/12/2014
255	COMUNE DI COTRONEI	MEF	4357463/08	19/06/2001	31/12/2021	5,500 (F)	002705/01	3.568,73	367,09	196,28	32030173	563,37	3.201,64
255	COMUNE DI CROPANI	CDP	4358419/01	01/06/2000	31/12/2020	5,750 (F)	000642/00	92.181,84	11.066,10	5.300,46	32030173	16.366,56	81.115,74
255	COMUNE DI CROPANI	CDP	4358423/01	01/06/2000	31/12/2020	5,750 (F)	000656/00	92.181,84	11.066,10	5.300,46	32030173	16.366,56	81.115,74
255	COMUNE DI CROTONE	CDP	4232272/01	24/02/1994	31/12/2014	9,000 (F)	002936/93	35.536,03	35.536,03	3.198,24	32030173	38.734,27	0,00
255	COMUNE DI CROTONE	CDP	4212469/01	27/10/1994	31/12/2014	9,000 (F)	014460/90	5.211,93	5.211,93	469,10	32030173	5.681,03	0,00
255	COMUNE DI CROTONE	CDP	4357725/03	26/09/2000	31/12/2020	5,750 (F)	001390/00	12.007,90	1.441,50	690,46	32030173	2.131,96	10.566,40
255	COMUNE DI CROTONE	CDP	4357725/02	26/09/2000	31/12/2020	5,750 (F)	001390/00	172.355,74	20.690,71	9.910,45	32030173	30.601,16	151.665,03
255	COMUNE DI CURINGA	CDP	4358033/00	31/03/2004	31/12/2024	4,400 (F)	001171/04	134.996,52	9.804,13	5.939,84	32030173	15.743,97	125.192,39
255	COMUNE DI CURINGA	MEF	4335956/01	15/12/1998	31/12/2018	4,850 (F)	015306/98	33.679,30	6.113,41	1.633,44	32030173	7.746,85	27.565,89
255	COMUNE DI CURINGA	CDP	4349525/01	26/09/2000	31/12/2020	5,750 (F)	000548/00	230.454,58	27.665,26	13.251,14	32030173	40.916,40	202.789,32
255	COMUNE DI DAVOLI	CDP	4356918/01	21/11/2000	31/12/2020	5,750 (F)	001880/00	230.454,58	27.665,26	13.251,14	32030173	40.916,40	202.789,32
255	COMUNE DI DECOLLATURA	CDP	4350358/01	21/11/2000	31/12/2020	5,750 (F)	001881/00	28.806,81	3.458,16	1.656,39	32030173	5.114,55	25.348,65
255	COMUNE DI DRAPIA	MEF	4371872/00	16/09/2003	31/12/2023	4,600 (F)	010390/03	378.403,36	30.651,04	17.406,55	32030173	48.057,59	347.752,32
255	COMUNE DI DRAPIA	MEF	4361539/01	08/03/2001	31/12/2021	5,500 (F)	001814/00	22.030,93	2.266,19	1.211,70	32030173	3.477,89	19.764,74
255	COMUNE DI FABRIZIA	CDP	4350739/03	01/06/2000	31/12/2020	5,750 (F)	000645/00	38.035,68	4.566,05	2.187,05	32030173	6.753,10	33.469,63
255	COMUNE DI FABRIZIA	CDP	4350739/02	01/06/2000	31/12/2020	5,750 (F)	000645/00	192.418,90	23.099,21	11.064,09	32030173	34.163,30	169.319,69
255	COMUNE DI FALERNA	CDP	4359773/02	26/09/2000	31/12/2020	5,750 (F)	001395/00	218.931,85	26.282,00	12.588,58	32030173	38.870,58	192.649,85
255	COMUNE DI FALERNA	CDP	4359773/03	26/09/2000	31/12/2020	5,750 (F)	001395/00	11.522,73	1.383,26	662,56	32030173	2.045,82	10.139,47
255	COMUNE DI FEROLETO ANTICO	CDP	4356913/01	26/09/2000	31/12/2020	5,750 (F)	000646/00	184.363,64	22.132,21	10.600,91	32030173	32.733,12	162.231,43
255	COMUNE DI FEROLETO ANTICO	CDP	4366325/03	26/10/2000	31/12/2020	5,750 (F)	001882/00	69.136,37	8.299,58	3.975,34	32030173	12.274,92	60.836,79
255	COMUNE DI FILANDARI	CDP	4300057/00	27/05/1997	31/12/2017	7,500 (F)	008819/96	9.291,59	2.077,29	696,87	32030173	2.774,16	7.214,30
255	COMUNE DI FILANDARI	CDP	4356650/01	27/06/2000	31/12/2020	5,750 (F)	000658/00	57.613,65	6.916,32	3.312,78	32030173	10.229,10	50.697,33
255	COMUNE DI FILOGASO	CDP	4351059/01	01/06/2000	31/12/2020	5,750 (F)	000522/00	230.454,58	27.665,26	13.251,14	32030173	40.916,40	202.789,32
255	COMUNE DI FOSSATO SERRALTA	CDP	4360049/01	20/07/2000	31/12/2020	5,750 (F)	001205/00	46.090,89	5.533,05	2.650,23	32030173	8.183,28	40.557,84
255	COMUNE DI FOSSATO SERRALTA	CDP	4360047/01	20/07/2000	31/12/2020	5,750 (F)	001204/00	92.181,84	11.066,10	5.300,46	32030173	16.366,56	81.115,74
255	COMUNE DI FOSSATO SERRALTA	CDP	4360048/01	26/09/2000	31/12/2020	5,750 (F)	001206/00	23.045,47	2.766,53	1.325,11	32030173	4.091,64	20.278,94
255	COMUNE DI FRANCAVILLA ANGITOLA	MEF	4348725/01	25/01/2000	31/12/2020	5,350 (F)	000840/99	187.026,82	22.727,18	10.005,94	32030173	32.733,12	164.299,64
255	COMUNE DI FRANCAVILLA	CDP	4352346/01	11/12/2000	31/12/2020	5,750 (F)	001883/00	138.272,72	16.599,16	7.950,68	32030173	24.549,84	121.673,56
255	COMUNE DI GAGLIATO	CDP	4356274/01	21/11/2000	31/12/2020	5,750 (F)	001082/99	230.454,58	27.665,26	13.251,14	32030173	40.916,40	202.789,32
255	COMUNE DI GASPERINA	CDP	4349149/01	01/06/2000	31/12/2020	5,750 (F)	000543/00	149.795,46	17.982,42	8.613,24	32030173	26.595,66	131.813,04
255	COMUNE DI GEROCARNE	CDP	4350857/01	01/06/2000	31/12/2020	5,750 (F)	000643/00	46.090,89	5.533,05	2.650,23	32030173	8.183,28	40.557,84
255	COMUNE DI GEROCARNE	CDP	4318452/01	17/02/1998	31/12/2018	6,000 (F)	013122/97	2.912,83	516,73	174,77	32030173	691,50	2.396,10
255	COMUNE DI GEROCARNE	CDP	4354743/01	26/10/2000	31/12/2020	5,750 (F)	001203/00	69.136,37	8.299,58	3.975,34	32030173	12.274,92	60.836,79
255	COMUNE DI GIRIFALCO	CDP	4371087/01	26/09/2000	31/12/2020	5,750 (F)	001560/00	21.893,21	2.628,20	1.258,86	32030173	3.887,06	19.265,01
255	COMUNE DI GIZZERIA	CDP	4361100/01	20/07/2000	31/12/2020	5,750 (F)	000648/00	69.136,37	8.299,58	3.975,34	32030173	12.274,92	60.836,79
255	COMUNE DI GUARDAVALLE	CDP	4305395/01	17/02/1998	31/12/2018	6,000 (F)	002272/97	10.877,48	1.929,64	652,64	32030173	2.582,28	8.947,84
255	COMUNE DI GUARDAVALLE	CDP	4355771/01	26/09/2000	31/12/2020	5,750 (F)	001115/00	115.227,25	13.832,63	6.625,57	32030173	20.458,20	101.394,62
255	COMUNE DI JONADI	CDP	4358036/01	27/06/2000	31/12/2020	5,750 (F)	000870/00	115.227,25	13.832,63	6.625,57	32030173	20.458,20	101.394,62
255	COMUNE DI ISCA SULLO IONIO	MEF	4349847/00	13/12/1999	31/12/2019	4,850 (F)	000550/99	37.562,22	5.543,18	1.821,77	32030173	7.364,95	32.019,04
255	COMUNE DI ISOLA DI CAPO RIZZUTO	CDP	4356240/01	28/03/2000	31/12/2020	5,750 (F)	000524/00	230.454,58	27.665,26	13.251,14	32030173	40.916,40	202.789,32
255	COMUNE DI JACURSO	CDP	4356574/02	26/09/2000	31/12/2020	5,750 (F)	001488/00	147.490,89	17.705,77	8.480,72	32030173	26.186,49	129.785,12

Regione Calabria Mutui Contributi Enti Locali - Esercizio finanziario 2014 Consistenza mutui DIPARTIMENTO BILANCIO, FINANZE, PATRIMONIO E SOCIETA' PARTECIPATE Settore RAGIONERIA  
 GENERALE Servizio Contabilità - Rendicontazione e parificazione

Ruolo	Ente Beneficiario	Istituto	Posizione	Data concess.	Data scadenza	Tasso	Estr. Decreto	Residuo 01/01/2014	Capitale	Interesse	Capitolo	Rata	Residuo 31/12/2014
255	COMUNE DI JACURSO	CDP	4356574/03	26/09/2000	31/12/2020	5,750 (F)	000550/00	82.963,63	9.959,49	4.770,41	32030173	14.729,90	73.004,14
255	COMUNE DI JOPPOLO	CDP	4348637/01	01/06/2000	31/12/2020	5,750 (F)	000952/00	115.227,25	13.832,63	6.625,57	32030173	20.458,20	101.394,62
255	COMUNE DI JOPPOLO	CDP	4355502/01	26/09/2000	31/12/2020	5,750 (F)	001535/00	230.454,58	27.665,26	13.251,14	32030173	40.916,40	202.789,32
255	COMUNE DI LIMBADI	MEF	4349629/00	16/11/1999	31/12/2019	4,850 (F)	000048/99	86.562,56	12.774,33	4.198,29	32030173	16.972,62	73.788,23
255	COMUNE DI LIMBADI	MEF	4349629/01	16/11/1999	31/12/2019	4,850 (F)	000048/99	5.627,36	830,45	272,92	32030173	1.103,37	4.796,91
255	COMUNE DI LIMBADI	MEF	4349629/03	16/11/1999	31/12/2019	4,850 (F)	000338/99	7.110,60	1.049,33	344,87	32030173	1.394,20	6.061,27
255	COMUNE DI LIMBADI	MEF	4349629/02	16/11/1999	31/12/2019	4,850 (F)	000338/99	109.378,43	16.141,36	5.304,85	32030173	21.446,21	93.237,07
255	COMUNE DI MAGISANO	CDP	4356879/01	26/10/2000	31/12/2020	5,750 (F)	001821/00	20.740,89	2.489,87	1.192,61	32030173	3.682,48	18.251,02
255	COMUNE DI MAIDA	CDP	4349788/02	01/06/2000	31/12/2020	5,750 (F)	000647/00	115.227,25	13.832,63	6.625,57	32030173	20.458,20	101.394,62
255	COMUNE DI MAIERATO	CDP	4352327/01	01/06/2000	31/12/2020	5,750 (F)	000440/00	34.568,20	4.149,79	1.987,67	32030173	6.137,46	30.418,41
255	COMUNE DI MARCEDUSA	CDP	4352118/01	28/03/2000	31/12/2020	5,750 (F)	000835/99	69.136,37	8.299,58	3.975,34	32030173	12.274,92	60.836,79
255	COMUNE DI MARCELLINARA	CDP	4352089/01	01/06/2000	31/12/2020	5,750 (F)	000889/00	230.454,58	27.665,26	13.251,14	32030173	40.916,40	202.789,32
255	COMUNE DI MARTIRANO	CDP	4356377/03	26/09/2000	31/12/2020	5,750 (F)	000666/00	40.411,98	4.851,31	2.323,70	32030173	7.175,01	35.560,67
255	COMUNE DI MARTIRANO	CDP	4356377/02	26/09/2000	31/12/2020	5,750 (F)	000666/00	5.678,91	681,74	326,53	32030173	1.008,27	4.997,17
255	COMUNE DI MARTIRANO LOMBARDO	CDP	4351386/02	27/06/2000	31/12/2020	5,750 (F)	000667/00	194.229,07	23.316,52	11.168,17	32030173	34.484,69	170.912,55
255	COMUNE DI MARTIRANO LOMBARDO	CDP	4351386/03	27/06/2000	31/12/2020	5,750 (F)	000667/00	36.225,51	4.348,74	2.082,97	32030173	6.431,71	31.876,77
255	COMUNE DI MARTIRANO LOMBARDO	CDP	4360393/02	01/06/2000	31/12/2020	5,750 (F)	000540/00	72.809,10	8.740,48	4.186,53	32030173	12.927,01	64.068,62
255	COMUNE DI MARTIRANO LOMBARDO	CDP	4360393/03	01/06/2000	31/12/2020	5,750 (F)	000540/00	7.849,97	942,36	451,37	32030173	1.393,73	6.907,61
255	COMUNE DI MARTIRANO LOMBARDO	MEF	4371828/04	24/04/2001	31/12/2021	5,500 (F)	001072/01	13.342,33	1.372,44	733,83	32030173	2.106,27	11.969,89
255	COMUNE DI MARTIRANO LOMBARDO	MEF	4371828/03	24/04/2001	31/12/2021	5,500 (F)	001072/01	116.251,46	11.958,10	6.393,83	32030173	18.351,93	104.293,36
255	COMUNE DI MESORACA	CDP	4351207/01	01/06/2000	31/12/2020	5,750 (F)	000652/00	80.659,07	9.682,84	4.637,90	32030173	14.320,74	70.976,23
255	COMUNE DI MIGLIERINA	CDP	4352499/01	26/09/2000	31/12/2020	5,750 (F)	000661/00	230.454,58	27.665,26	13.251,14	32030173	40.916,40	202.789,32
255	COMUNE DI MIGLIERINA	MEF	4371830/01	24/05/2001	31/12/2021	5,500 (F)	000954/01	129.593,79	13.330,54	7.127,66	32030173	20.458,20	116.263,25
255	COMUNE DI MIGLIERINA	MEF	4341536/00	22/06/1999	31/12/2019	4,600 (F)	004135/99	39.828,65	5.914,73	1.832,11	32030173	7.746,84	33.913,92
255	COMUNE DI MILETO	CDP	4350070/02	20/07/2000	31/12/2020	5,750 (F)	001397/00	199.499,90	23.949,26	11.471,25	32030173	35.420,51	175.550,64
255	COMUNE DI MILETO	CDP	4350070/03	20/07/2000	31/12/2020	5,750 (F)	001397/00	30.954,68	3.716,00	1.779,89	32030173	5.495,89	27.238,68
255	COMUNE DI MONGIANA	CDP	4353744/01	26/09/2000	31/12/2020	5,750 (F)	001528/00	92.181,84	11.066,10	5.300,46	32030173	16.366,56	81.115,74
255	COMUNE DI MONTAURAU	CDP	4357981/02	20/07/2000	31/12/2020	5,750 (F)	001392/00	37.204,19	4.466,23	2.139,25	32030173	6.605,48	32.737,96
255	COMUNE DI MONTAURAU	CDP	4357981/03	20/07/2000	31/12/2020	5,750 (F)	001392/00	8.886,70	1.066,82	510,98	32030173	1.577,80	7.819,88
255	COMUNE DI MONTAURAU	MEF	4371833/01	23/07/2002	31/12/2022	5,500 (F)	005381/02	179.209,02	15.920,83	9.856,50	32030173	25.777,33	163.288,19
255	COMUNE DI MONTAURAU	CDP	4352016/04	26/09/2000	31/12/2020	5,750 (F)	001335/00	230.454,58	27.665,26	13.251,14	32030173	40.916,40	202.789,32
255	COMUNE DI MONTEROSSO CALABRO	CDP	4353379/01	26/10/2000	31/12/2020	5,750 (F)	001198/00	230.454,58	27.665,26	13.251,14	32030173	40.916,40	202.789,32
255	COMUNE DI MONTEROSSO CALABRO	CDP	4357207/03	01/06/2000	31/12/2020	5,750 (F)	000660/00	10.557,76	1.267,42	607,07	32030173	1.874,49	9.290,34
255	COMUNE DI MONTEROSSO CALABRO	CDP	4357207/02	01/06/2000	31/12/2020	5,750 (F)	000660/00	58.578,61	7.032,16	3.368,27	32030173	10.400,43	51.546,45
255	COMUNE DI NARDODIPACE	CDP	4349970/01	20/07/2000	31/12/2020	5,750 (F)	000662/00	92.181,84	11.066,10	5.300,46	32030173	16.366,56	81.115,74
255	COMUNE DI NICOTERA	CDP	4350603/01	26/09/2000	31/12/2020	5,750 (F)	000651/00	138.272,72	16.599,16	7.950,68	32030173	24.549,84	121.673,56
255	COMUNE DI NICOTERA	MEF	4371878/01	07/05/2002	31/12/2022	5,500 (F)	011613/01	227.567,03	20.216,93	12.516,19	32030173	32.733,12	207.350,10
255	COMUNE DI NICOTERA	MEF	4322731/00	28/07/1998	31/12/2018	5,500 (F)	001787/98	10.107,71	1.811,06	555,92	32030173	2.366,98	8.296,65
255	COMUNE DI OLIVADI	MEF	4351843/00	13/12/1999	31/12/2019	4,850 (F)	000547/99	31.301,82	4.619,32	1.518,14	32030173	6.137,46	26.682,50
255	COMUNE DI PALERMITI	CDP	4356596/01	01/06/2000	31/12/2020	5,750 (F)	000663/00	230.454,58	27.665,26	13.251,14	32030173	40.916,40	202.789,32
255	COMUNE DI PALLAGORIO	CDP	4358757/01	26/10/2000	31/12/2020	5,750 (F)	002013/00	195.886,36	23.515,47	11.263,47	32030173	34.778,94	172.370,89

Regione Calabria Mutui Contributi Enti Locali - Esercizio finanziario 2014 Consistenza mutui DIPARTIMENTO BILANCIO, FINANZE, PATRIMONIO E SOCIETA' PARTECIPATE Settore RAGIONERIA  
 GENERALE Servizio Contabilità - Rendicontazione e parificazione

Ruolo	Ente Beneficiario	Istituto	Posizione	Data concess.	Data scadenza	Tasso	Estr. Decreto	Residuo 01/01/2014	Capitale	Interesse	Capitolo	Rata	Residuo 31/12/2014
255	COMUNE DI PARGHELIA	MEF	4359165/01	24/05/2001	31/12/2021	5,500 (F)	001822/00	181.431,32	18.662,76	9.978,72	32030173	28.641,48	162.768,56
255	COMUNE DI PENTONE	CDP	4303306/01	27/05/1997	31/12/2017	7,500 (F)	000063/97	17.297,82	3.867,23	1.297,34	32030173	5.164,57	13.430,59
255	COMUNE DI PENTONE	CDP	4359963/03	01/06/2000	31/12/2020	5,750 (F)	000644/00	10.109,80	1.213,64	581,32	32030173	1.794,96	8.896,16
255	COMUNE DI PENTONE	CDP	4359963/02	01/06/2000	31/12/2020	5,750 (F)	000644/00	93.594,72	11.235,73	5.381,69	32030173	16.617,42	82.358,99
255	COMUNE DI PENTONE	CDP	4359965/01	01/06/2000	31/12/2020	5,750 (F)	000659/00	126.750,00	15.215,89	7.288,13	32030173	22.504,02	111.534,11
255	COMUNE DI PETILIA POLICASTRO	CDP	4366695/01	26/09/2000	31/12/2020	5,750 (F)	001639/00	27.654,55	3.319,83	1.590,14	32030173	4.909,97	24.334,72
255	COMUNE DI PETILIA POLICASTRO	CDP	4357278/01	26/09/2000	31/12/2020	5,750 (F)	000665/00	92.181,84	11.066,10	5.300,46	32030173	16.366,56	81.115,74
255	COMUNE DI PETRONA	MEF	4362329/01	24/04/2001	31/12/2021	5,500 (F)	002912/00	259.187,61	26.661,08	14.255,32	32030173	40.916,40	232.526,53
255	COMUNE DI PIANOPOLI	CDP	4356634/01	28/03/2000	31/12/2020	5,750 (F)	000654/99	115.227,25	13.832,63	6.625,57	32030173	20.458,20	101.394,62
255	COMUNE DI PIANOPOLI	CDP	4356633/01	28/03/2000	31/12/2020	5,750 (F)	001098/99	115.227,25	13.832,63	6.625,57	32030173	20.458,20	101.394,62
255	COMUNE DI PIZZO	CDP	4352021/01	11/12/2000	31/12/2020	5,750 (F)	001807/00	230.454,58	27.665,26	13.251,14	32030173	40.916,40	202.789,32
255	COMUNE DI PIZZONI	CDP	4350692/01	20/07/2000	31/12/2020	5,750 (F)	000668/00	184.363,64	22.132,21	10.600,91	32030173	32.733,12	162.231,43
255	COMUNE DI PLATANIA	CDP	4216960/02	06/07/1995	31/12/2015	9,000 (F)	006642/91	9.085,04	4.346,92	817,65	32030173	5.164,57	4.738,12
255	COMUNE DI PLATANIA	CDP	4349270/01	20/07/2000	31/12/2020	5,750 (F)	001235/00	115.227,25	13.832,63	6.625,57	32030173	20.458,20	101.394,62
255	COMUNE DI RICADI	CDP	4350184/01	01/06/2000	31/12/2020	5,750 (F)	001233/00	34.568,20	4.149,79	1.987,67	32030173	6.137,46	30.418,41
255	COMUNE DI ROCCA DI NETO	CDP	4360635/01	01/06/2000	31/12/2020	5,750 (F)	000655/00	230.454,58	27.665,26	13.251,14	32030173	40.916,40	202.789,32
255	COMUNE DI ROCCABERNARDA	CDP	4295656/01	19/11/1996	31/12/2016	8,250 (F)	009451/96	9.937,34	3.053,60	819,83	32030173	3.873,43	6.883,74
255	COMUNE DI ROCCABERNARDA	CDP	4349259/01	27/06/2000	31/12/2020	5,750 (F)	000082/00	184.363,64	22.132,21	10.600,91	32030173	32.733,12	162.231,43
255	COMUNE DI ROCCABERNARDA	CDP	4357145/01	26/09/2000	31/12/2020	5,750 (F)	001398/00	207.409,10	24.898,73	11.926,03	32030173	36.824,76	182.510,37
255	COMUNE DI SAN CALOGERO	CDP	4351066/02	22/02/2000	31/12/2020	5,750 (F)	001084/99	46.090,89	5.533,05	2.650,23	32030173	8.183,28	40.557,84
255	COMUNE DI SAN CALOGERO	CDP	4351066/03	01/06/2000	31/12/2020	5,750 (F)	000530/00	69.136,37	8.299,58	3.975,34	32030173	12.274,92	60.836,79
255	COMUNE DI SAN COSTANTINO CALABRO	CDP	4350441/01	27/06/2000	31/12/2020	5,750 (F)	000654/00	207.409,10	24.898,73	11.926,03	32030173	36.824,76	182.510,37
255	COMUNE DI SAN FLORO	CDP	4208828/00	26/09/1995	31/12/2015	9,000 (F)	000155/95	4.542,25	2.173,33	408,80	32030173	2.582,13	2.368,92
255	COMUNE DI SAN FLORO	MEF	4360691/01	24/04/2001	31/12/2021	5,500 (F)	001884/00	181.431,31	18.662,76	9.978,72	32030173	28.641,48	162.768,55
255	COMUNE DI SAN FLORO	MEF	4349787/01	24/04/2001	31/12/2021	5,500 (F)	000653/00	155.512,55	15.996,65	8.553,19	32030173	24.549,84	139.515,90
255	COMUNE DI SAN MANGO D AQUINO	CDP	4361089/01	26/09/2000	31/12/2020	5,750 (F)	000788/00	230.454,58	27.665,26	13.251,14	32030173	40.916,40	202.789,32
255	COMUNE DI SAN MAURO MARCHESATO	CDP	4344239/01	21/11/2000	31/12/2020	5,750 (F)	001815/00	92.181,84	11.066,10	5.300,46	32030173	16.366,56	81.115,74
255	COMUNE DI SAN NICOLA DA CRISSA	CDP	4351897/01	26/09/2000	31/12/2020	5,750 (F)	001806/00	184.363,64	22.132,21	10.600,91	32030173	32.733,12	162.231,43
255	COMUNE DI SAN NICOLA DELL ALTO	CDP	4354752/01	27/06/2000	31/12/2020	5,750 (F)	000786/00	34.568,20	4.149,79	1.987,67	32030173	6.137,46	30.418,41
255	COMUNE DI SAN NICOLA DELL ALTO	CDP	4356768/01	01/06/2000	31/12/2020	5,750 (F)	000785/00	57.613,65	6.916,32	3.312,78	32030173	10.229,10	50.697,33
255	COMUNE DI SAN SOSTENE	CDP	4352064/01	28/03/2000	31/12/2020	5,750 (F)	000957/99	230.454,58	27.665,26	13.251,14	32030173	40.916,40	202.789,32
255	COMUNE DI SAN VITO SULLO IONIO	CDP	4208400/01	27/07/1995	31/12/2015	9,000 (F)	000299/95	11.356,30	5.433,64	1.022,07	32030173	6.455,71	5.922,66
255	COMUNE DI SAN VITO SULLO IONIO	CDP	4356844/01	01/06/2000	31/12/2020	5,750 (F)	000529/00	138.272,72	16.599,16	7.950,68	32030173	24.549,84	121.673,56
255	COMUNE DI SANT ANDREA APOSTOLO DELI	CDP	4349754/01	26/09/2000	31/12/2020	5,750 (F)	001330/00	184.363,64	22.132,21	10.600,91	32030173	32.733,12	162.231,43
255	COMUNE DI SANT ANDREA APOSTOLO DELI	MEF	4320480/00	21/04/1998	31/12/2018	5,500 (F)	013944/97	42.113,81	7.545,81	2.316,26	32030173	9.862,07	34.568,00
255	COMUNE DI SANT ANDREA APOSTOLO DELI	CDP	4349837/01	22/02/2000	31/12/2020	5,750 (F)	000847/99	69.136,37	8.299,58	3.975,34	32030173	12.274,92	60.836,79
255	COMUNE DI SANTA SEVERINA	CDP	4301853/01	27/05/1997	31/12/2017	7,500 (F)	009143/96	64.866,82	14.502,12	4.865,01	32030173	19.367,13	50.364,70
255	COMUNE DI SANTA SEVERINA	CDP	4349156/03	01/06/2000	31/12/2020	5,750 (F)	111881/03	8.935,60	1.072,68	513,80	32030173	1.586,48	7.862,92
255	COMUNE DI SANTA SEVERINA	CDP	4349156/02	01/06/2000	31/12/2020	5,750 (F)	000790/00	83.246,24	9.993,42	4.786,66	32030173	14.780,08	73.252,82
255	COMUNE DI SATRIANO	MEF	4352951/01	24/05/2001	31/12/2021	5,500 (F)	002692/01	181.431,32	18.662,76	9.978,72	32030173	28.641,48	162.768,56
255	COMUNE DI SAVELLI	MEF	4357131/00	13/12/1999	31/12/2019	4,850 (F)	000645/99	104.339,48	15.397,73	5.060,47	32030173	20.458,20	88.941,75



Regione Calabria Mutui Contributi Enti Locali - Esercizio finanziario 2014 Consistenza mutui DIPARTIMENTO BILANCIO, FINANZE, PATRIMONIO E SOCIETA' PARTECIPATE Settore RAGIONERIA  
 GENERALE Servizio Contabilità - Rendicontazione e parificazione

Ruolo	Ente Beneficiario	Istituto	Posizione	Data concess.	Data scadenza	Tasso	Estr. Decreto	Residuo 01/01/2014	Capitale	Interesse	Capitolo	Rata	Residuo 31/12/2014
255	COMUNE DI SCANDALE	CDP	4356624/01	01/06/2000	31/12/2020	5,750 (F)	000787/00	230.454,58	27.665,26	13.251,14	32030173	40.916,40	202.789,32
255	COMUNE DI SCANDALE	CDP	4355765/01	26/09/2000	31/12/2020	5,750 (F)	001526/00	69.136,37	8.299,58	3.975,34	32030173	12.274,92	60.836,79
255	COMUNE DI SELLIA MARINA	CDP	4208286/01	25/01/1996	31/12/2016	9,000 (F)	008583/95	14.581,69	4.448,21	1.312,35	32030173	5.760,56	10.133,48
255	COMUNE DI SELLIA MARINA	MEF	4352055/01	28/10/2003	31/12/2023	4,650 (F)	002908/00	299.106,54	24.171,57	13.908,46	32030173	38.080,03	274.934,97
255	COMUNE DI SELLIA MARINA	MEF	4332706/01	15/12/1998	31/12/2018	4,850 (F)	016467/98	16.839,67	3.056,70	816,73	32030173	3.873,43	13.782,97
255	COMUNE DI SERRASTRETTA	CDP	4349990/01	01/06/2000	31/12/2020	5,750 (F)	000534/00	230.454,58	27.665,26	13.251,14	32030173	40.916,40	202.789,32
255	COMUNE DI SERRASTRETTA	CDP	4432621/00	09/12/2004	31/12/2024	4,200 (F)	006721/03	53.547,91	3.929,54	2.249,01	32030173	6.178,55	49.618,37
255	COMUNE DI SERSALE	CDP	4280179/01	26/09/1995	31/12/2015	9,000 (F)	006183/95	4.542,49	2.173,46	408,82	32030173	2.582,28	2.369,03
255	COMUNE DI SERSALE	CDP	4349293/01	26/10/2000	31/12/2020	5,750 (F)	002057/00	115.227,25	13.832,63	6.625,57	32030173	20.458,20	101.394,62
255	COMUNE DI SERSALE	CDP	4349309/01	26/09/2000	31/12/2020	5,750 (F)	001485/00	230.454,58	27.665,26	13.251,14	32030173	40.916,40	202.789,32
255	COMUNE DI SETTINGIANO	CDP	4354625/02	19/04/2000	31/12/2020	5,750 (F)	000693/00	20.951,33	2.515,14	1.204,70	32030173	3.719,84	18.436,19
255	COMUNE DI SETTINGIANO	CDP	4354625/03	19/04/2000	31/12/2020	5,750 (F)	000693/00	2.094,14	251,39	120,41	32030173	371,80	1.842,75
255	COMUNE DI SIMBARIO	CDP	4359091/01	20/07/2000	31/12/2020	5,750 (F)	001199/00	230.454,58	27.665,26	13.251,14	32030173	40.916,40	202.789,32
255	COMUNE DI SIMERI CRICHI	MEF	4371858/02	24/05/2001	31/12/2021	5,500 (F)	002697/01	45.866,17	4.717,98	2.522,64	32030173	7.240,62	41.148,19
255	COMUNE DI SIMERI CRICHI	MEF	4371858/03	24/05/2001	31/12/2021	5,500 (F)	002697/01	5.971,36	614,24	328,42	32030173	942,66	5.357,12
255	COMUNE DI SORBO SAN BASILE	CDP	4363215/00	15/09/2004	31/12/2024	4,550 (F)	008831/04	27.135,26	1.955,38	1.234,65	32030173	3.190,03	25.179,88
255	COMUNE DI SORBO SAN BASILE	CDP	4302744/01	25/03/1997	31/12/2017	7,500 (F)	012498/96	8.648,90	1.933,62	648,66	32030173	2.582,28	6.715,28
255	COMUNE DI SORBO SAN BASILE	MEF	4315157/00	13/12/1999	31/12/2019	4,850 (F)	000548/99	125.207,37	18.477,28	6.072,56	32030173	24.549,84	106.730,09
255	COMUNE DI SORBO SAN BASILE	CDP	4353830/01	01/06/2000	31/12/2020	5,750 (F)	000699/00	138.272,72	16.599,16	7.950,68	32030173	24.549,84	121.673,56
255	COMUNE DI SOVERIA MANNELLI	MEF	4356223/01	26/02/2002	31/12/2022	5,250 (F)	010957/01	287.615,86	25.816,57	15.099,83	32030173	40.916,40	261.799,29
255	COMUNE DI SOVERIA SIMERI	CDP	4355517/01	01/06/2000	31/12/2020	5,750 (F)	000792/00	69.136,37	8.299,58	3.975,34	32030173	12.274,92	60.836,79
255	COMUNE DI SPADOLA	CDP	4354627/02	20/07/2000	31/12/2020	5,750 (F)	000820/00	148.012,33	17.768,36	8.510,71	32030173	26.279,07	130.243,97
255	COMUNE DI SPADOLA	CDP	4354627/03	20/07/2000	31/12/2020	5,750 (F)	000820/00	36.351,31	4.363,85	2.090,20	32030173	6.454,05	31.987,46
255	COMUNE DI SPILINGA	CDP	4252953/00	26/01/1995	31/12/2015	9,000 (F)	004468/91	4.542,25	2.173,33	408,80	32030173	2.582,13	2.368,92
255	COMUNE DI SPILINGA	CDP	4355758/01	27/06/2000	31/12/2020	5,750 (F)	000784/00	115.227,25	13.832,63	6.625,57	32030173	20.458,20	101.394,62
255	COMUNE DI SQUILLACE	MEF	4368774/01	05/04/2001	31/12/2021	5,500 (F)	003005/00	51.837,53	5.332,22	2.851,06	32030173	8.183,28	46.505,31
255	COMUNE DI SQUILLACE	MEF	4419441/01	29/10/2002	31/12/2022	5,300 (F)	011328/02	71.745,07	6.426,61	3.802,49	32030173	10.229,10	65.318,46
255	COMUNE DI SQUILLACE	MEF	4358388/01	25/01/2000	31/12/2020	5,350 (F)	000897/99	116.891,74	14.204,49	6.253,71	32030173	20.458,20	102.687,25
255	COMUNE DI STALETTI	CDP	4353612/01	27/06/2000	31/12/2020	5,750 (F)	000690/00	69.136,37	8.299,58	3.975,34	32030173	12.274,92	60.836,79
255	COMUNE DI STEFANACONI	CDP	4352398/01	01/06/2000	31/12/2020	5,750 (F)	000789/00	138.272,72	16.599,16	7.950,68	32030173	24.549,84	121.673,56
255	COMUNE DI STEFANACONI	CDP	4277735/00	25/01/1996	31/12/2016	9,000 (F)	002119/92	26.144,54	7.975,51	2.353,01	32030173	10.328,52	18.169,03
255	COMUNE DI TAVERNA	CDP	4351641/03	28/03/2000	31/12/2020	5,750 (F)	001083/99	80.308,51	9.640,75	4.617,74	32030173	14.258,49	70.667,76
255	COMUNE DI TAVERNA	CDP	4351641/02	28/03/2000	31/12/2020	5,750 (F)	001083/99	150.146,07	18.024,51	8.633,40	32030173	26.657,91	132.121,56
255	COMUNE DI TIRIOLO	CDP	4350359/01	28/03/2000	31/12/2020	5,750 (F)	000844/99	57.613,65	6.916,32	3.312,78	32030173	10.229,10	50.697,33
255	COMUNE DI TORRE DI RUGGIERO	CDP	4354212/01	26/09/2000	31/12/2020	5,750 (F)	000852/00	184.363,64	22.132,21	10.600,91	32030173	32.733,12	162.231,43
255	COMUNE DI TROPEA	CDP	4353533/01	01/06/2000	31/12/2020	5,750 (F)	000872/00	69.136,37	8.299,58	3.975,34	32030173	12.274,92	60.836,79
255	COMUNE DI TROPEA	MEF	4312952/00	27/10/1998	31/12/2018	5,250 (F)	007309/98	373.978,86	67.343,62	19.633,89	32030173	86.977,51	306.635,24
255	COMUNE DI TROPEA	CDP	4350003/01	20/07/2000	31/12/2020	5,750 (F)	000819/00	46.090,89	5.533,05	2.650,23	32030173	8.183,28	40.557,84
255	COMUNE DI VALLEFIORITA	CDP	4356525/01	26/10/2000	31/12/2020	5,750 (F)	001949/00	230.454,58	27.665,26	13.251,14	32030173	40.916,40	202.789,32
255	COMUNE DI VAZZANO	CDP	4358457/02	20/07/2000	31/12/2020	5,750 (F)	001402/00	118.276,19	14.198,65	6.800,88	32030173	20.999,53	104.077,54
255	COMUNE DI VAZZANO	CDP	4358457/03	20/07/2000	31/12/2020	5,750 (F)	001402/00	19.996,53	2.400,51	1.149,80	32030173	3.550,31	17.596,02

Regione Calabria Mutui Contributi Enti Locali - Esercizio finanziario 2014 Consistenza mutui DIPARTIMENTO BILANCIO, FINANZE, PATRIMONIO E SOCIETA' PARTECIPATE Settore RAGIONERIA  
GENERALE Servizio Contabilità - Rendicontazione e parificazione

Ruolo	Ente Beneficiario	Istituto	Posizione	Data concess.	Data scadenza	Tasso	Estr. Decreto	Residuo 01/01/2014	Capitale	Interesse	Capitolo	Rata	Residuo 31/12/2014
255	COMUNE DI VERZINO	CDP	4364302/01	21/11/2000	31/12/2020	5,750 (F)	001950/00	115.227,25	13.832,63	6.625,57	32030173	20.458,20	101.394,62
255	COMUNE DI VERZINO	CDP	4361752/01	24/01/2001	31/12/2021	5,750 (F)	002906/00	307.938,69	31.393,20	17.706,48	32030173	49.099,68	276.545,49
255	COMUNE DI VERZINO	MEF	4395782/02	27/05/2003	31/12/2023	4,570 (F)	000748/01	1.067.313,90	86.574,27	48.776,24	32030173	135.350,51	980.739,63
255	COMUNE DI VERZINO	MEF	4395782/01	27/05/2003	31/12/2023	4,570 (F)	000748/01	1.401.678,44	113.695,96	64.056,71	32030173	177.752,67	1.287.982,48
255	COMUNE DI VERZINO	MEF	4395782/00	27/05/2003	31/12/2023	4,570 (F)	000748/01	1.323.113,30	107.323,22	60.466,28	32030173	167.789,50	1.215.790,08
255	COMUNE DI VERZINO	MEF	4361749/01	17/07/2001	31/12/2021	5,500 (F)	005083/01	259.187,61	26.661,08	14.255,32	32030173	40.916,40	232.526,53
255	COMUNE DI ZACCANOPOLI	CDP	4359494/01	20/07/2000	31/12/2020	5,750 (F)	001201/00	46.090,89	5.533,05	2.650,23	32030173	8.183,28	40.557,84
255	COMUNE DI ZAGARISE	MEF	4357614/00	28/10/2003	31/12/2023	4,650 (F)	010391/03	252.738,13	20.424,42	11.752,33	32030173	32.176,75	232.313,71
255	COMUNE DI ZAMBRONE	CDP	4247077/01	06/11/1995	31/12/2015	9,000 (F)	002008/95	9.085,04	4.346,92	817,65	32030173	5.164,57	4.738,12
255	COMUNE DI ZAMBRONE	CDP	4359480/01	20/07/2000	31/12/2020	5,750 (F)	001232/00	138.272,72	16.599,16	7.950,68	32030173	24.549,84	121.673,56
255	COMUNE DI ZUNGRI	CDP	4352961/01	26/09/2000	31/12/2020	5,750 (F)	001202/00	184.363,64	22.132,21	10.600,91	32030173	32.733,12	162.231,43
255	AMM.NE PROV.LE DI REGGIO CALABRIA	CDP	4364050/00	11/12/2000	31/12/2020	5,750 (F)	002535/00	460.909,14	55.330,52	26.502,27	32030173	81.832,79	405.578,62
255	AMM.NE PROV.LE DI REGGIO CALABRIA	MEF	4361788/01	22/11/2001	31/12/2021	5,250 (F)	003931/01	261.799,28	27.171,93	13.744,46	32030173	40.916,39	234.627,35
255	AMM.NE PROV.LE DI REGGIO CALABRIA	CDP	4350004/00	24/01/2001	31/12/2021	5,750 (F)	002916/00	249.023,04	25.386,98	14.318,82	32030173	39.705,80	223.636,06
255	COMUNE DI AGNANA CALABRA	CDP	4352334/01	20/07/2000	31/12/2020	5,750 (F)	000793/00	138.272,72	16.599,16	7.950,68	32030173	24.549,84	121.673,56
255	COMUNE DI AGNANA CALABRA	MEF	4321977/02	13/12/1999	31/12/2019	4,850 (F)	000684/99	208.679,01	30.795,47	10.120,93	32030173	40.916,40	177.883,54
255	COMUNE DI ANTONIMINA	MEF	4350150/00	25/03/2003	31/12/2023	4,410 (F)	017573/02	313.099,10	25.586,52	13.807,67	32030173	39.394,19	287.512,58
255	COMUNE DI ARDORE	CDP	4348967/01	20/07/2000	31/12/2020	5,750 (F)	000516/00	230.454,58	27.665,26	13.251,14	32030173	40.916,40	202.789,32
255	COMUNE DI ARDORE	MEF	4322504/00	27/10/1998	31/12/2018	5,250 (F)	004877/98	29.070,28	5.234,78	1.526,19	32030173	6.760,97	23.835,50
255	COMUNE DI ARDORE	MEF	4371821/01	11/12/2001	31/12/2021	5,250 (F)	011281/01	130.899,63	13.585,97	6.872,23	32030173	20.458,20	117.313,66
255	COMUNE DI ARDORE	MEF	4357409/01	29/01/2002	31/12/2022	5,250 (F)	013730/01	172.569,56	15.489,94	9.059,90	32030173	24.549,84	157.079,62
255	COMUNE DI BENESTARE	CDP	4356935/02	26/09/2000	31/12/2020	5,750 (F)	001629/00	57.613,65	6.916,32	3.312,78	32030173	10.229,10	50.697,33
255	COMUNE DI BENESTARE	CDP	4356935/03	26/09/2000	31/12/2020	5,750 (F)	001621/00	34.568,20	4.149,79	1.987,67	32030173	6.137,46	30.418,41
255	COMUNE DI BIANCO	CDP	4352231/01	26/09/2000	31/12/2020	5,750 (F)	001484/00	161.318,17	19.365,68	9.275,80	32030173	28.641,48	141.952,49
255	COMUNE DI BIVONGI	MEF	4362886/00	27/05/2003	31/12/2023	4,570 (F)	003595/03	251.987,01	20.439,72	11.515,80	32030173	31.955,52	231.547,29
255	COMUNE DI BOVA	MEF	4357589/01	05/04/2001	31/12/2021	5,500 (F)	002910/00	155.512,55	15.996,65	8.553,19	32030173	24.549,84	139.515,90
255	COMUNE DI BOVALINO	CDP	4350447/01	26/10/2000	31/12/2020	5,750 (F)	001875/00	230.454,58	27.665,26	13.251,14	32030173	40.916,40	202.789,32
255	COMUNE DI BOVALINO	CDP	4207781/00	01/12/1994	31/12/2014	9,000 (F)	009285/91	4.737,84	4.737,84	426,42	32030173	5.164,26	0,00
255	COMUNE DI BOVALINO	CDP	4349194/01	26/09/2000	31/12/2020	5,750 (F)	001556/00	184.363,64	22.132,21	10.600,91	32030173	32.733,12	162.231,43
255	COMUNE DI CALANNA	CDP	4361139/07	26/09/2000	31/12/2020	5,750 (F)	001804/00	46.090,89	5.533,05	2.650,23	32030173	8.183,28	40.557,84
255	COMUNE DI CALANNA	CDP	4361139/04	26/09/2000	31/12/2020	5,750 (F)	001611/00	46.090,89	5.533,05	2.650,23	32030173	8.183,28	40.557,84
255	COMUNE DI CALANNA	CDP	4361139/06	26/09/2000	31/12/2020	5,750 (F)	001805/00	103.704,52	12.449,37	5.963,01	32030173	18.412,38	91.255,15
255	COMUNE DI CALANNA	CDP	4361139/05	26/09/2000	31/12/2020	5,750 (F)	001612/00	34.568,20	4.149,79	1.987,67	32030173	6.137,46	30.418,41
255	COMUNE DI CAMINI	CDP	4351693/02	26/09/2000	31/12/2020	5,750 (F)	001116/00	69.136,37	8.299,58	3.975,34	32030173	12.274,92	60.836,79
255	COMUNE DI CAMINI	CDP	4351693/03	26/09/2000	31/12/2020	5,750 (F)	001117/00	115.227,25	13.832,63	6.625,57	32030173	20.458,20	101.394,62
255	COMUNE DI CAMPO CALABRO	CDP	4363198/01	01/06/2000	31/12/2020	5,750 (F)	001628/00	92.181,84	11.066,10	5.300,46	32030173	16.366,56	81.115,74
255	COMUNE DI CANDIDONI	CDP	4355931/01	01/06/2000	31/12/2020	5,750 (F)	000545/00	184.363,64	22.132,21	10.600,91	32030173	32.733,12	162.231,43
255	COMUNE DI CANOLO	CDP	4355920/01	20/07/2000	31/12/2020	5,750 (F)	000855/00	57.613,65	6.916,32	3.312,78	32030173	10.229,10	50.697,33
255	COMUNE DI CARAFFA DEL BIANCO	MEF	4356766/01	18/09/2001	31/12/2021	5,500 (F)	003481/01	259.187,61	26.661,08	14.255,32	32030173	40.916,40	232.526,53
255	COMUNE DI CASIGNANA	CDP	4348740/02	28/03/2000	31/12/2020	5,750 (F)	000955/99	201.177,88	24.150,70	11.567,73	32030173	35.718,43	177.027,18
255	COMUNE DI CASIGNANA	CDP	4348740/03	28/03/2000	31/12/2020	5,750 (F)	000955/99	6.231,22	748,03	358,30	32030173	1.106,33	5.483,19

Regione Calabria Mutui Contributi Enti Locali - Esercizio finanziario 2014 Consistenza mutui DIPARTIMENTO BILANCIO, FINANZE, PATRIMONIO E SOCIETA' PARTECIPATE Settore RAGIONERIA  
GENERALE Servizio Contabilità - Rendicontazione e parificazione

Ruolo	Ente Beneficiario	Istituto	Posizione	Data concess.	Data scadenza	Tasso	Estr. Decreto	Residuo 01/01/2014	Capitale	Interesse	Capitolo	Rata	Residuo 31/12/2014
255	COMUNE DI CAULONIA	MEF	4312988/01	27/10/1998	31/12/2018	5,250 (F)	006984/98	11.515,92	2.073,71	604,59	32030173	2.678,30	9.442,21
255	COMUNE DI CAULONIA	MEF	4312988/00	27/10/1998	31/12/2018	5,250 (F)	006984/98	58.055,03	10.454,17	3.047,89	32030173	13.502,06	47.600,86
255	COMUNE DI CIMINA	CDP	4356631/01	26/09/2000	31/12/2020	5,750 (F)	001523/00	115.227,25	13.832,63	6.625,57	32030173	20.458,20	101.394,62
255	COMUNE DI CINQUEFRONDI	MEF	4350701/01	19/06/2001	31/12/2021	5,500 (F)	004101/01	259.187,61	26.661,08	14.255,32	32030173	40.916,40	232.526,53
255	COMUNE DI CITTANOVA	CDP	4350360/03	11/12/2000	31/12/2020	5,750 (F)	000850/00	230.454,58	27.665,26	13.251,14	32030173	40.916,40	202.789,32
255	COMUNE DI CONDOFURI	CDP	4356065/01	26/09/2000	31/12/2020	5,750 (F)	001399/00	138.272,72	16.599,16	7.950,68	32030173	24.549,84	121.673,56
255	COMUNE DI COSOLETO	MEF	4358256/01	18/09/2001	31/12/2021	5,500 (F)	002699/01	127.001,93	13.063,93	6.985,10	32030173	20.049,03	113.938,00
255	COMUNE DI DELIANUOVA	CDP	4349640/01	01/06/2000	31/12/2020	5,750 (F)	000953/00	230.454,58	27.665,26	13.251,14	32030173	40.916,40	202.789,32
255	COMUNE DI FEROLETO DELLA CHIESA	CDP	4353531/02	26/10/2000	31/12/2020	5,750 (F)	001391/00	197.728,76	23.736,64	11.369,41	32030173	35.106,05	173.992,12
255	COMUNE DI FEROLETO DELLA CHIESA	CDP	4353531/03	26/10/2000	31/12/2020	5,750 (F)	001391/00	32.725,82	3.928,62	1.881,73	32030173	5.810,35	28.797,20
255	COMUNE DI FERRUZZANO	CDP	4349826/01	01/06/2000	31/12/2020	5,750 (F)	000951/00	230.454,58	27.665,26	13.251,14	32030173	40.916,40	202.789,32
255	COMUNE DI GALATRO	CDP	4357644/01	27/06/2000	31/12/2020	5,750 (F)	000853/00	207.409,10	24.898,73	11.926,03	32030173	36.824,76	182.510,37
255	COMUNE DI GALATRO	MEF	4350605/00	27/05/2003	31/12/2023	4,570 (F)	003594/03	314.983,79	25.549,64	14.394,76	32030173	39.944,40	289.434,15
255	COMUNE DI GIFFONE	MEF	4349148/01	11/12/2001	31/12/2021	5,250 (F)	000950/00	196.349,49	20.378,95	10.308,35	32030173	30.687,30	175.970,54
255	COMUNE DI GIOIA TAURO	MEF	4350656/01	22/11/2001	31/12/2021	5,250 (F)	001876/00	183.259,50	19.020,36	9.621,12	32030173	28.641,48	164.239,14
255	COMUNE DI GIOIOSA IONICA	CDP	4357296/01	20/07/2000	31/12/2020	5,750 (F)	001156/00	230.454,58	27.665,26	13.251,14	32030173	40.916,40	202.789,32
255	COMUNE DI GROTTERIA	MEF	4350136/01	07/05/2002	31/12/2022	5,500 (F)	001553/00	284.458,80	25.271,17	15.645,23	32030173	40.916,40	259.187,63
255	COMUNE DI LAGANADI	MEF	4344094/01	13/12/1999	31/12/2019	4,850 (F)	000545/99	20.867,90	3.079,55	1.012,09	32030173	4.091,64	17.788,35
255	COMUNE DI LAUREANA DI BORRELLO	CDP	4350444/01	01/06/2000	31/12/2020	5,750 (F)	000860/00	92.181,84	11.066,10	5.300,46	32030173	16.366,56	81.115,74
255	COMUNE DI MAMMOLA	CDP	4270107/01	04/12/1995	31/12/2015	9,000 (F)	005188/95	14.990,28	7.172,41	1.349,13	32030173	8.521,54	7.817,87
255	COMUNE DI MAMMOLA	CDP	4350924/02	19/04/2000	31/12/2020	5,750 (F)	000843/99	92.181,84	11.066,10	5.300,46	32030173	16.366,56	81.115,74
255	COMUNE DI MAMMOLA	MEF	4350924/03	08/03/2001	31/12/2021	5,500 (F)	002915/00	77.756,30	7.998,32	4.276,60	32030173	12.274,92	69.757,98
255	COMUNE DI MAMMOLA	CDP	4295175/03	25/02/1997	31/12/2017	7,500 (F)	011616/96	5.155,96	1.152,70	386,70	32030173	1.539,40	4.003,26
255	COMUNE DI MAMMOLA	CDP	4295175/02	25/02/1997	31/12/2017	7,500 (F)	011616/96	55.386,41	12.382,61	4.153,98	32030173	16.536,59	43.003,80
255	COMUNE DI MAMMOLA	CDP	4350977/01	26/09/2000	31/12/2020	5,750 (F)	001557/00	230.454,58	27.665,26	13.251,14	32030173	40.916,40	202.789,32
255	COMUNE DI MAMMOLA	MEF	4373666/01	19/06/2001	31/12/2021	5,500 (F)	000668/01	256.595,70	26.394,47	14.112,76	32030173	40.507,23	230.201,23
255	COMUNE DI MELICUCCA	CDP	4362131/03	26/09/2000	31/12/2020	5,750 (F)	001121/00	43.759,01	5.253,11	2.516,15	32030173	7.769,26	38.505,90
255	COMUNE DI MELICUCCA	CDP	4362131/02	26/09/2000	31/12/2020	5,750 (F)	001121/00	152.127,35	18.262,36	8.747,32	32030173	27.009,68	133.864,99
255	COMUNE DI MELICUCCO	CDP	4377852/01	21/11/2000	31/12/2020	5,750 (F)	001819/00	23.045,47	2.766,53	1.325,11	32030173	4.091,64	20.278,94
255	COMUNE DI MELICUCCO	CDP	4349070/01	21/11/2000	31/12/2020	5,750 (F)	001820/00	184.363,64	22.132,21	10.600,91	32030173	32.733,12	162.231,43
255	COMUNE DI MELICUCCO	MEF	4323415/01	27/10/1998	31/12/2018	5,250 (F)	005454/98	16.654,62	2.999,06	874,37	32030173	3.873,43	13.655,56
255	COMUNE DI MELICUCCO	CDP	4355873/01	22/02/2000	31/12/2020	5,750 (F)	000832/99	161.318,17	19.365,68	9.275,80	32030173	28.641,48	141.952,49
255	COMUNE DI MOLOCHIO	MEF	4350880/01	24/05/2001	31/12/2021	5,500 (F)	000952/01	259.187,61	26.661,08	14.255,32	32030173	40.916,40	232.526,53
255	COMUNE DI MONASTERACE	CDP	4348669/01	01/06/2000	31/12/2020	5,750 (F)	000699/00	184.363,64	22.132,21	10.600,91	32030173	32.733,12	162.231,43
255	COMUNE DI MONASTERACE	CDP	4348704/01	26/09/2000	31/12/2020	5,750 (F)	001487/00	138.272,72	16.599,16	7.950,68	32030173	24.549,84	121.673,56
255	COMUNE DI MONASTERACE	MEF	4371831/01	24/05/2001	31/12/2021	5,500 (F)	002702/01	51.837,53	5.332,22	2.851,06	32030173	8.183,28	46.505,31
255	COMUNE DI MONASTERACE	CDP	4353219/01	28/03/2000	31/12/2020	5,750 (F)	000846/99	138.272,72	16.599,16	7.950,68	32030173	24.549,84	121.673,56
255	COMUNE DI OPPIDO MAMERTINA	CDP	4304775/01	15/07/1997	31/12/2017	7,500 (F)	014839/96	12.973,31	2.900,43	973,00	32030173	3.873,43	10.072,88
255	COMUNE DI OPPIDO MAMERTINA	CDP	4276757/01	26/09/1995	31/12/2015	9,000 (F)	002520/95	22.712,60	10.867,29	2.044,13	32030173	12.911,42	11.845,31
255	COMUNE DI OPPIDO MAMERTINA	CDP	4357411/01	26/09/2000	31/12/2020	5,750 (F)	001491/00	230.454,58	27.665,26	13.251,14	32030173	40.916,40	202.789,32
255	COMUNE DI OPPIDO MAMERTINA	MEF	4349529/01	24/05/2001	31/12/2021	5,500 (F)	002707/01	259.187,61	26.661,08	14.255,32	32030173	40.916,40	232.526,53

Regione Calabria Mutui Contributi Enti Locali - Esercizio finanziario 2014 Consistenza mutui DIPARTIMENTO BILANCIO, FINANZE, PATRIMONIO E SOCIETA' PARTECIPATE Settore RAGIONERIA  
 GENERALE Servizio Contabilità - Rendicontazione e parificazione

Ruolo	Ente Beneficiario	Istituto	Posizione	Data concess.	Data scadenza	Tasso	Estr. Decreto	Residuo 01/01/2014	Capitale	Interesse	Capitolo	Rata	Residuo 31/12/2014
255	COMUNE DI PALMI	CDP	4275776/01	26/09/2000	31/12/2020	5,750 (F)	001613/00	363.606,81	43.649,72	20.907,39	32030173	64.557,11	319.957,09
255	COMUNE DI PALMI	MEF	4317464/01	27/10/1998	31/12/2018	5,250 (F)	003720/98	55.515,46	9.996,86	2.914,56	32030173	12.911,42	45.518,60
255	COMUNE DI PALMI	MEF	4352490/01	08/03/2001	31/12/2021	5,500 (F)	002433/00	259.187,61	26.661,08	14.255,32	32030173	40.916,40	232.526,53
255	COMUNE DI PAZZANO	CDP	4358428/01	26/09/2000	31/12/2020	5,750 (F)	001811/00	115.227,25	13.832,63	6.625,57	32030173	20.458,20	101.394,62
255	COMUNE DI PAZZANO	MEF	4358429/01	17/07/2001	31/12/2021	5,500 (F)	002911/00	129.593,79	13.330,54	7.127,66	32030173	20.458,20	116.263,25
255	COMUNE DI PAZZANO	CDP	4357667/01	24/01/2001	31/12/2021	5,750 (F)	001952/00	256.615,58	26.161,00	14.755,40	32030173	40.916,40	230.454,58
255	COMUNE DI PLATI	MEF	4357108/01	25/01/2000	31/12/2020	5,350 (F)	000954/99	233.783,52	28.408,98	12.507,42	32030173	40.916,40	205.374,54
255	COMUNE DI PLATI	MEF	4360734/01	13/12/1999	31/12/2019	4,850 (F)	001757/95	39.509,92	5.830,62	1.916,23	32030173	7.746,85	33.679,30
255	COMUNE DI POLISTENA	CDP	4371868/01	24/01/2001	31/12/2021	5,750 (F)	002967/00	51.323,09	5.232,20	2.951,08	32030173	8.183,28	46.090,89
255	COMUNE DI PORTIGLIOLA	CDP	4371597/01	21/11/2000	31/12/2020	5,750 (F)	001122/00	124.445,43	14.939,24	7.155,61	32030173	22.094,85	109.506,19
255	COMUNE DI RIACE	MEF	4358242/01	28/11/2002	31/12/2022	5,100 (F)	001877/00	289.535,73	26.150,08	14.766,32	32030173	40.916,40	263.385,65
255	COMUNE DI RIZZICONI	MEF	4357640/00	28/01/2003	31/12/2023	4,800 (F)	015983/02	317.676,85	25.493,49	15.248,49	32030173	40.741,98	292.183,36
255	COMUNE DI RIZZICONI	CDP	4351118/01	20/07/2000	31/12/2020	5,750 (F)	001234/00	80.659,07	9.682,84	4.637,90	32030173	14.320,74	70.976,23
255	COMUNE DI ROCCELLA IONICA	CDP	4210222/01	23/03/1995	31/12/2015	9,000 (F)	007377/91	22.712,60	10.867,29	2.044,13	32030173	12.911,42	11.845,31
255	COMUNE DI ROCCELLA IONICA	MEF	4371792/02	24/05/2001	31/12/2021	5,500 (F)	000838/01	115.897,65	11.921,70	6.374,37	32030173	18.296,07	103.975,95
255	COMUNE DI ROCCELLA IONICA	MEF	4371792/03	24/05/2001	31/12/2021	5,500 (F)	000838/01	13.696,14	1.408,84	753,29	32030173	2.162,13	12.287,30
255	COMUNE DI ROCCELLA IONICA	MEF	4349297/03	24/05/2001	31/12/2021	5,500 (F)	000894/99	28.984,88	2.981,50	1.594,17	32030173	4.575,67	26.003,38
255	COMUNE DI ROCCELLA IONICA	MEF	4349297/02	24/05/2001	31/12/2021	5,500 (F)	000894/99	230.202,73	23.679,58	12.661,15	32030173	36.340,73	206.523,15
255	COMUNE DI ROGHUDI	MEF	4403482/01	23/07/2002	31/12/2022	5,500 (F)	002154/02	170.675,26	15.162,70	9.387,14	32030173	24.549,84	155.512,56
255	COMUNE DI ROSARNO	CDP	4284620/00	17/12/1996	31/12/2016	8,250 (F)	009717/95	50.195,33	15.424,25	4.141,12	32030173	19.565,37	34.771,08
255	COMUNE DI ROSARNO	CDP	4353022/01	20/07/2000	31/12/2020	5,750 (F)	000861/00	179.754,56	21.578,90	10.335,89	32030173	31.914,79	158.175,66
255	COMUNE DI SAMO	MEF	4366422/01	28/11/2002	31/12/2022	5,100 (F)	005382/02	283.456,24	25.600,99	14.456,27	32030173	40.057,26	257.855,25
255	COMUNE DI SAN FERDINANDO	CDP	4357281/02	27/06/2000	31/12/2020	5,750 (F)	000894/00	177.695,15	21.331,68	10.217,47	32030173	31.549,15	156.363,47
255	COMUNE DI SAN FERDINANDO	CDP	4357281/03	27/06/2000	31/12/2020	5,750 (F)	000894/00	52.759,43	6.333,58	3.033,67	32030173	9.367,25	46.425,85
255	COMUNE DI SAN FERDINANDO	MEF	4371814/01	19/06/2001	31/12/2021	5,500 (F)	002703/01	64.796,89	6.665,27	3.563,83	32030173	10.229,10	58.131,62
255	COMUNE DI SAN FERDINANDO	CDP	4355754/01	24/01/2001	31/12/2021	5,750 (F)	002907/00	76.984,67	7.848,30	4.426,62	32030173	12.274,92	69.136,37
255	COMUNE DI SAN FERDINANDO	MEF	4371818/01	18/09/2001	31/12/2021	5,500 (F)	002700/01	64.796,89	6.665,27	3.563,83	32030173	10.229,10	58.131,62
255	COMUNE DI SAN FERDINANDO	CDP	4354056/01	20/07/2000	31/12/2020	5,750 (F)	000863/00	115.227,25	13.832,63	6.625,57	32030173	20.458,20	101.394,62
255	COMUNE DI SAN FERDINANDO	CDP	4354464/01	28/03/2000	31/12/2020	5,750 (F)	001081/99	230.454,58	27.665,26	13.251,14	32030173	40.916,40	202.789,32
255	COMUNE DI SAN PROCOPIO	CDP	4360355/01	24/01/2001	31/12/2021	5,750 (F)	000864/00	166.800,11	17.004,65	9.591,01	32030173	26.595,66	149.795,46
255	COMUNE DI SAN PROCOPIO	MEF	4360357/01	24/05/2001	31/12/2021	5,500 (F)	000873/00	90.715,67	9.331,38	4.989,36	32030173	14.320,74	81.384,29
255	COMUNE DI SAN PROCOPIO	CDP	4356705/01	26/09/2000	31/12/2020	5,750 (F)	001394/00	92.181,84	11.066,10	5.300,46	32030173	16.366,56	81.115,74
255	COMUNE DI SANT'AGATA DEL BIANCO	CDP	4355323/03	26/10/2000	31/12/2020	5,750 (F)	001878/00	1.391,37	167,02	80,01	32030173	247,03	1.224,35
255	COMUNE DI SANT'AGATA DEL BIANCO	CDP	4355323/02	26/10/2000	31/12/2020	5,750 (F)	001878/00	113.835,88	13.665,61	6.545,56	32030173	20.211,17	100.170,27
255	COMUNE DI SANT'ALESSIO IN ASPROMONTE	MEF	4311615/01	18/09/2001	31/12/2021	5,500 (F)	006115/01	8.178,82	841,31	449,83	32030173	1.291,14	7.337,51
255	COMUNE DI SANT'ALESSIO IN ASPROMONTE	MEF	4355899/01	26/02/2002	31/12/2022	5,250 (F)	014207/01	230.092,71	20.653,25	12.079,87	32030173	32.733,12	209.439,46
255	COMUNE DI SANT'EUFEMIA D ASPROMONTE	CDP	4356998/06	20/07/2000	31/12/2020	5,750 (F)	000517/00	6.700,65	804,39	385,29	32030173	1.189,68	5.896,26
255	COMUNE DI SANT'EUFEMIA D ASPROMONTE	CDP	4356998/05	20/07/2000	31/12/2020	5,750 (F)	000517/00	62.435,72	7.495,19	3.590,05	32030173	11.085,24	54.940,53
255	COMUNE DI SANT'EUFEMIA D ASPROMONTE	CDP	4356998/04	19/04/2000	31/12/2020	5,750 (F)	000722/99	136.803,78	16.422,81	7.866,23	32030173	24.289,04	120.380,97
255	COMUNE DI SANT'EUFEMIA D ASPROMONTE	CDP	4356998/07	19/04/2000	31/12/2020	5,750 (F)	000722/99	24.514,39	2.942,87	1.409,57	32030173	4.352,44	21.571,52
255	COMUNE DI SANTA CRISTINA D ASPROMONTE	CDP	4411919/00	26/01/2005	31/12/2025	4,050 (F)	019137/04	214.316,12	14.222,34	8.679,81	32030173	22.902,15	200.093,78

Regione Calabria Mutui Contributi Enti Locali - Esercizio finanziario 2014 Consistenza mutui DIPARTIMENTO BILANCIO, FINANZE, PATRIMONIO E SOCIETA' PARTECIPATE Settore RAGIONERIA  
 GENERALE Servizio Contabilità - Rendicontazione e parificazione

Ruolo	Ente Beneficiario	Istituto	Posizione	Data concess.	Data scadenza	Tasso	Estr. Decreto	Residuo 01/01/2014	Capitale	Interesse	Capitolo	Rata	Residuo 31/12/2014
255	COMUNE DI SANTO STEFANO IN ASPROMON	CDP	4299694/01	25/03/1997	31/12/2017	7,500 (F)	012479/96	7.784,00	1.740,26	583,80	32030173	2.324,06	6.043,74
255	COMUNE DI SANTO STEFANO IN ASPROMON	CDP	4277064/00	04/12/1995	31/12/2015	9,000 (F)	010555/91	20.223,18	9.676,16	1.820,09	32030173	11.496,25	10.547,02
255	COMUNE DI SANTO STEFANO IN ASPROMON	MEF	4363059/03	18/09/2001	31/12/2021	5,500 (F)	007435/01	11.676,64	1.201,10	642,22	32030173	1.843,32	10.475,54
255	COMUNE DI SANTO STEFANO IN ASPROMON	MEF	4363059/02	18/09/2001	31/12/2021	5,500 (F)	007435/01	91.998,45	9.463,33	5.059,91	32030173	14.523,24	82.535,12
255	COMUNE DI SANTO STEFANO IN ASPROMON	CDP	4369721/01	26/10/2000	31/12/2020	5,750 (F)	000888/00	172.840,90	20.748,95	9.938,35	32030173	30.687,30	152.091,95
255	COMUNE DI SCILLA	CDP	4353825/01	11/12/2000	31/12/2020	5,750 (F)	001885/00	230.454,58	27.665,26	13.251,14	32030173	40.916,40	202.789,32
255	COMUNE DI SEMINARA	MEF	4359863/01	18/09/2001	31/12/2021	5,500 (F)	007693/01	129.593,79	13.330,54	7.127,66	32030173	20.458,20	116.263,25
255	COMUNE DI SERRATA	MEF	4350938/01	24/05/2001	31/12/2021	5,500 (F)	002711/01	114.042,57	11.730,87	6.272,34	32030173	18.003,21	102.311,70
255	COMUNE DI SIDERNO	CDP	4302895/03	24/06/1997	31/12/2017	7,500 (F)	000152/97	12.337,52	2.758,26	925,32	32030173	3.683,58	9.579,26
255	COMUNE DI SIDERNO	CDP	4302895/02	24/06/1997	31/12/2017	7,500 (F)	000152/97	56.853,78	12.710,67	4.264,03	32030173	16.974,70	44.143,11
255	COMUNE DI SIDERNO	CDP	4363036/01	26/09/2000	31/12/2020	5,750 (F)	001400/00	230.454,58	27.665,26	13.251,14	32030173	40.916,40	202.789,32
255	COMUNE DI SINOPOLI	CDP	4356862/01	27/06/2000	31/12/2020	5,750 (F)	000867/00	184.363,64	22.132,21	10.600,91	32030173	32.733,12	162.231,43
255	COMUNE DI STAITI	CDP	4357625/01	24/01/2001	31/12/2021	5,750 (F)	001493/00	38.492,35	3.924,15	2.213,31	32030173	6.137,46	34.568,20
255	COMUNE DI STIGNANO	CDP	4359152/01	11/12/2000	31/12/2020	5,750 (F)	001817/00	230.454,58	27.665,26	13.251,14	32030173	40.916,40	202.789,32
255	COMUNE DI STILO	CDP	4350407/01	26/09/2000	31/12/2020	5,750 (F)	001533/00	207.409,10	24.898,73	11.926,03	32030173	36.824,76	182.510,37
255	COMUNE DI TAURIANOVA	CDP	4350092/01	24/01/2001	31/12/2021	5,750 (F)	002079/00	256.615,58	26.161,00	14.755,40	32030173	40.916,40	230.454,58
255	COMUNE DI TERRANOVA SAPPO MINULIO	CDP	4348724/01	26/09/2000	31/12/2020	5,750 (F)	001401/00	138.272,72	16.599,16	7.950,68	32030173	24.549,84	121.673,56
255	COMUNE DI VARAPODIO	MEF	4348710/01	25/06/2002	31/12/2022	5,500 (F)	004799/02	44.091,11	3.917,03	2.425,01	32030173	6.342,04	40.174,08
255	AMM.NE PROV.LE DI VIBO VALENTIA	MEF	4371776/01	22/11/2001	31/12/2021	5,250 (F)	007889/01	392.698,93	40.757,90	20.616,70	32030173	61.374,60	351.941,03
255	AMM.NE PROV.LE DI VIBO VALENTIA	MEF	4371784/01	05/04/2001	31/12/2021	5,500 (F)	002326/00	259.187,61	26.661,08	14.255,32	32030173	40.916,40	232.526,53
255	AMM.NE PROV.LE DI VIBO VALENTIA	MEF	4371787/01	19/06/2001	31/12/2021	5,500 (F)	002694/01	259.187,61	26.661,08	14.255,32	32030173	40.916,40	232.526,53
256	COMUNE DI COSENZA	CDP	3002332/00	26/11/1979	31/12/2014	9,000 (F)	010782/79	7.083,52	7.083,52	637,51	32030171	7.721,03	0,00
256	COMUNE DI COSENZA	CDP	3065625/00	26/11/1979	31/12/2014	9,000 (F)	010777/79	7.100,08	7.100,08	639,03	32030171	7.739,11	0,00
256	COMUNE DI ACQUAFORMOSA	CDP	4360253/01	01/06/2000	31/12/2020	5,750 (F)	000770/00	69.136,37	8.299,58	3.975,34	32030171	12.274,92	60.836,79
256	COMUNE DI ACQUAFORMOSA	CDP	3080409/00	17/03/1981	31/12/2016	9,000 (F)	016789/79	9.804,78	2.991,00	882,43	32030171	3.873,43	6.813,78
256	COMUNE DI ACQUAPPESA	CDP	0690409/01	24/09/1979	31/12/2014	9,000 (F)	017865/76	710,68	710,68	64	32030171	774,68	0,00
256	COMUNE DI ACRI	CDP	3029443/00	25/01/1979	31/12/2014	9,000 (F)	010009/77	1.184,52	1.184,52	106,62	32030171	1.291,14	0,00
256	COMUNE DI ACRI	CDP	3032129/00	26/11/1979	31/12/2014	9,000 (F)	011236/79	2.369,04	2.369,04	213,24	32030171	2.582,28	0,00
256	COMUNE DI ACRI	CDP	3029445/01	25/01/1979	31/12/2014	9,000 (F)	003379/77	710,72	710,72	63,97	32030171	774,69	0,00
256	COMUNE DI ACRI	MEF	4357305/01	26/03/2002	31/12/2022	5,250 (F)	013100/01	287.615,86	25.816,57	15.099,83	32030171	40.916,40	261.799,29
256	COMUNE DI ACRI	CDP	3082176/01	14/04/1980	31/12/2015	9,000 (F)	017653/79	4.476,64	2.141,94	402,9	32030171	2.544,84	2.334,70
256	COMUNE DI ACRI	CDP	3080176/00	14/04/1980	31/12/2015	9,000 (F)	017654/79	3.179,77	1.521,42	286,18	32030171	1.807,60	1.658,35
256	COMUNE DI ACRI	CDP	3080177/00	14/04/1980	31/12/2015	9,000 (F)	017652/79	4.466,21	2.136,94	401,96	32030171	2.538,90	2.329,27
256	COMUNE DI AIETA	CDP	3076875/00	14/04/1980	31/12/2015	9,000 (F)	019295/79	3.633,99	1.738,77	327,06	32030171	2.065,83	1.895,22
256	COMUNE DI ALTILIA	CDP	3077647/00	14/04/1980	31/12/2015	9,000 (F)	007549/79	2.271,26	1.086,73	204,41	32030171	1.291,14	1.184,53
256	COMUNE DI AMANTEA	CDP	3002655/01	27/02/1979	31/12/2014	9,000 (F)	015716/78	1.895,23	1.895,23	170,6	32030171	2.065,83	0,00
256	COMUNE DI AMANTEA	CDP	3096844/01	27/11/1980	31/12/2015	9,000 (F)	018120/79	456,70	218,53	41,1	32030171	259,63	238,17
256	COMUNE DI AMANTEA	CDP	3096844/00	27/11/1980	31/12/2015	9,000 (F)	018120/79	2.268,80	1.085,55	204,19	32030171	1.289,74	1.183,25
256	COMUNE DI AMANTEA	MEF	4371820/01	24/05/2001	31/12/2021	5,500 (F)	003432/01	342.570,01	35.238,13	18.841,35	32030171	54.079,48	307.331,88
256	COMUNE DI AMANTEA	CDP	3052449/00	21/06/1979	31/12/2014	9,000 (F)	017445/78	1.018,71	1.018,71	91,67	32030171	1.110,38	0,00
256	COMUNE DI BELMONTE CALABRO	CDP	3063850/00	21/06/1979	31/12/2014	9,000 (F)	012968/79	2.369,04	2.369,04	213,24	32030171	2.582,28	0,00

Regione Calabria Mutui Contributi Enti Locali - Esercizio finanziario 2014 Consistenza mutui DIPARTIMENTO BILANCIO, FINANZE, PATRIMONIO E SOCIETA' PARTECIPATE Settore RAGIONERIA  
GENERALE Servizio Contabilità - Rendicontazione e parificazione

Ruolo	Ente Beneficiario	Istituto	Posizione	Data concess.	Data scadenza	Tasso	Estr. Decreto	Residuo 01/01/2014	Capitale	Interesse	Capitolo	Rata	Residuo 31/12/2014
256	COMUNE DI BELSITO	CDP	0687481/00	25/01/1979	31/12/2014	9,000 (F)	003359/77	2.369,04	2.369,04	213,24	32030171	2.582,28	0,00
256	COMUNE DI BELSITO	CDP	3038623/00	25/01/1979	31/12/2014	9,000 (F)	004506/77	710,69	710,69	63,99	32030171	774,68	0,00
256	COMUNE DI BELVEDERE MARITTIMO	CDP	4351389/01	26/09/2000	31/12/2020	5,750 (F)	001812/00	230.454,58	27.665,26	13.251,14	32030171	40.916,40	202.789,32
256	COMUNE DI BELVEDERE MARITTIMO	CDP	3019775/00	23/04/1979	31/12/2014	9,000 (F)	016263/76	1.421,44	1.421,44	127,93	32030171	1.549,37	0,00
256	COMUNE DI BIANCHI	CDP	3034736/00	27/07/1979	31/12/2014	9,000 (F)	017873/76	2.842,86	2.842,86	255,88	32030171	3.098,74	0,00
256	COMUNE DI BOCCHIGLIERO	CDP	4278428/00	29/02/1996	31/12/2016	9,000 (F)	000598/95	6.444,42	1.965,92	580	32030171	2.545,92	4.478,50
256	COMUNE DI BONIFATI	CDP	3055486/01	24/09/1979	31/12/2014	9,000 (F)	008156/77	181,75	181,75	16,39	32030171	198,14	0,00
256	COMUNE DI BONIFATI	CDP	3055486/00	24/09/1979	31/12/2014	9,000 (F)	008156/77	1.962,19	1.962,19	176,64	32030171	2.138,83	0,00
256	COMUNE DI BONIFATI	CDP	3055487/01	24/09/1979	31/12/2014	9,000 (F)	008156/77	141,32	141,32	12,72	32030171	154,04	0,00
256	COMUNE DI BONIFATI	CDP	3055487/00	24/09/1979	31/12/2014	9,000 (F)	008156/77	1.339,32	1.339,32	120,57	32030171	1.459,89	0,00
256	COMUNE DI BONIFATI	CDP	3040627/01	23/04/1979	31/12/2014	9,000 (F)	011840/77	710,69	710,69	63,99	32030171	774,68	0,00
256	COMUNE DI BONIFATI	CDP	3015855/01	23/04/1979	31/12/2014	9,000 (F)	004785/78	1.421,43	1.421,43	127,94	32030171	1.549,37	0,00
256	COMUNE DI CALOVETO	CDP	4355756/01	21/11/2000	31/12/2020	5,750 (F)	000537/00	92.181,84	11.066,10	5.300,46	32030171	16.366,56	81.115,74
256	COMUNE DI CALOVETO	CDP	3035509/00	25/01/1979	31/12/2014	9,000 (F)	003383/77	1.184,52	1.184,52	106,62	32030171	1.291,14	0,00
256	COMUNE DI CANNA	CDP	3039830/00	28/05/1979	31/12/2014	9,000 (F)	008216/77	1.184,52	1.184,52	106,62	32030171	1.291,14	0,00
256	COMUNE DI CANNA	CDP	3039814/00	28/05/1979	31/12/2014	9,000 (F)	010615/77	1.184,52	1.184,52	106,62	32030171	1.291,14	0,00
256	COMUNE DI CARIATI	CDP	0664761/00	24/09/1979	31/12/2014	9,000 (F)	003539/77	710,72	710,72	63,97	32030171	774,69	0,00
256	COMUNE DI CARIATI	CDP	3012316/01	24/09/1979	31/12/2014	9,000 (F)	010008/77	1.093,36	1.093,36	98,42	32030171	1.191,78	0,00
256	COMUNE DI CASSANO ALLO IONIO	CDP	4359472/03	21/11/2000	31/12/2020	5,750 (F)	001813/00	10.370,48	1.244,94	596,3	32030171	1.841,24	9.125,54
256	COMUNE DI CASSANO ALLO IONIO	CDP	4359472/02	21/11/2000	31/12/2020	5,750 (F)	001813/00	173.993,16	20.887,27	10.004,61	32030171	30.891,88	153.105,89
256	COMUNE DI CASSANO ALLO IONIO	CDP	3036286/00	25/01/1979	31/12/2014	9,000 (F)	000114/78	2.201,13	2.201,13	198,1	32030171	2.399,23	0,00
256	COMUNE DI CASSANO ALLO IONIO	CDP	3051783/00	25/01/1979	31/12/2014	9,000 (F)	003879/78	1.352,47	1.352,47	121,7	32030171	1.474,17	0,00
256	COMUNE DI CASTIGLIONE COSENTINO	CDP	3015783/01	27/02/1979	31/12/2014	9,000 (F)	001531/78	710,69	710,69	63,99	32030171	774,68	0,00
256	COMUNE DI CASTIGLIONE COSENTINO	CDP	3016235/00	25/01/1979	31/12/2014	9,000 (F)	019372/77	1.421,44	1.421,44	127,93	32030171	1.549,37	0,00
256	COMUNE DI CASTROVILLARI	CDP	4350715/02	26/09/2000	31/12/2020	5,750 (F)	001486/00	173.335,97	20.808,38	9.966,82	32030171	30.775,20	152.527,59
256	COMUNE DI CASTROVILLARI	CDP	4350715/03	26/09/2000	31/12/2020	5,750 (F)	001486/00	11.027,67	1.323,83	634,09	32030171	1.957,92	9.703,84
256	COMUNE DI CELLARA	CDP	3019477/00	27/07/1979	31/12/2014	9,000 (F)	003654/77	947,58	947,58	85,33	32030171	1.032,91	0,00
256	COMUNE DI CELLARA	CDP	3036809/00	25/01/1979	31/12/2014	9,000 (F)	002318/77	1.895,22	1.895,22	170,61	32030171	2.065,83	0,00
256	COMUNE DI CERVICATI	CDP	3068450/00	26/11/1979	31/12/2014	9,000 (F)	012682/79	1.421,44	1.421,44	127,93	32030171	1.549,37	0,00
256	COMUNE DI CETRARO	CDP	3002202/00	27/02/1979	31/12/2014	9,000 (F)	003373/77	2.223,58	2.223,58	200,14	32030171	2.423,72	0,00
256	COMUNE DI CETRARO	CDP	3002202/01	27/02/1979	31/12/2014	9,000 (F)	003373/77	145,46	145,46	13,1	32030171	158,56	0,00
256	COMUNE DI CETRARO	CDP	3039393/00	25/01/1979	31/12/2014	9,000 (F)	020921/78	872,72	872,72	78,6	32030171	951,32	0,00
256	COMUNE DI CETRARO	CDP	3039393/01	25/01/1979	31/12/2014	9,000 (F)	020921/78	74,86	74,86	6,73	32030171	81,59	0,00
256	COMUNE DI CORIGLIANO CALABRO	CDP	0691734/00	25/01/1979	31/12/2014	9,000 (F)	017738/78	1.184,52	1.184,52	106,62	32030171	1.291,14	0,00
256	COMUNE DI CORIGLIANO CALABRO	CDP	3004560/00	25/01/1979	31/12/2014	9,000 (F)	017739/78	1.895,22	1.895,22	170,61	32030171	2.065,83	0,00
256	COMUNE DI CROPALATI	CDP	3058361/01	27/07/1979	31/12/2014	9,000 (F)	008343/78	1.421,43	1.421,43	127,94	32030171	1.549,37	0,00
256	COMUNE DI CROSIA	CDP	4359944/01	01/06/2000	31/12/2020	5,750 (F)	000739/00	184.363,64	22.132,21	10.600,91	32030171	32.733,12	162.231,43
256	COMUNE DI CROSIA	CDP	3082860/00	13/05/1980	31/12/2015	9,000 (F)	020154/79	2.271,26	1.086,73	204,41	32030171	1.291,14	1.184,53
256	COMUNE DI CROSIA	CDP	3081803/00	18/03/1980	31/12/2015	9,000 (F)	007226/79	5.451,03	2.608,15	490,59	32030171	3.098,74	2.842,88
256	COMUNE DI DIAMANTE	CDP	4358929/01	26/10/2000	31/12/2020	5,750 (F)	001197/00	207.409,10	24.898,73	11.926,03	32030171	36.824,76	182.510,37
256	COMUNE DI DOMANICO	CDP	3040242/00	28/05/1979	31/12/2014	9,000 (F)	010007/77	710,69	710,69	63,99	32030171	774,68	0,00

Regione Calabria Mutui Contributi Enti Locali - Esercizio finanziario 2014 Consistenza mutui DIPARTIMENTO BILANCIO, FINANZE, PATRIMONIO E SOCIETA' PARTECIPATE Settore RAGIONERIA  
GENERALE Servizio Contabilità - Rendicontazione e parificazione

Ruolo	Ente Beneficiario	Istituto	Posizione	Data concess.	Data scadenza	Tasso	Estr. Decreto	Residuo 01/01/2014	Capitale	Interesse	Capitolo	Rata	Residuo 31/12/2014
256	COMUNE DI FALCONARA ALBANESE	CDP	3053763/01	18/03/1980	31/12/2015	9,000 (F)	006090/79	385,65	184,52	34,71	32030171	219,23	201,13
256	COMUNE DI FALCONARA ALBANESE	CDP	3053763/00	18/03/1980	31/12/2015	9,000 (F)	006090/79	4.156,84	1.988,94	374,11	32030171	2.363,05	2.167,90
256	COMUNE DI FIGLINE VEGLIATURO	CDP	3049907/01	25/01/1979	31/12/2014	9,000 (F)	005806/78	1.658,29	1.658,29	149,31	32030171	1.807,60	0,00
256	COMUNE DI FIUMEFREDDO BRUZIO	CDP	4366498/01	11/12/2000	31/12/2020	5,750 (F)	001816/00	69.136,37	8.299,58	3.975,34	32030171	12.274,92	60.836,79
256	COMUNE DI FUSCALDO	CDP	3032642/01	25/01/1979	31/12/2014	9,000 (F)	018573/76	1.184,52	1.184,52	106,62	32030171	1.291,14	0,00
256	COMUNE DI FUSCALDO	CDP	3032641/01	25/01/1979	31/12/2014	9,000 (F)	018141/76	809,61	809,61	72,93	32030171	882,54	0,00
256	COMUNE DI GRIMALDI	CDP	3063664/00	12/02/1980	31/12/2015	9,000 (F)	005238/79	1.589,90	760,71	143,09	32030171	903,8	829,19
256	COMUNE DI GRIMALDI	CDP	3051170/00	12/02/1980	31/12/2015	9,000 (F)	004323/79	3.633,99	1.738,77	327,06	32030171	2.065,83	1.895,22
256	COMUNE DI LAGO	CDP	3052389/00	27/02/1979	31/12/2014	9,000 (F)	020239/78	1.895,22	1.895,22	170,61	32030171	2.065,83	0,00
256	COMUNE DI LAGO	CDP	3052394/00	25/01/1979	31/12/2014	9,000 (F)	004299/78	1.421,44	1.421,44	127,93	32030171	1.549,37	0,00
256	COMUNE DI LAGO	CDP	3052395/00	25/01/1979	31/12/2014	9,000 (F)	020240/78	1.421,44	1.421,44	127,93	32030171	1.549,37	0,00
256	COMUNE DI LAINO BORGO	CDP	3040135/00	27/02/1979	31/12/2014	9,000 (F)	016436/78	2.369,04	2.369,04	213,24	32030171	2.582,28	0,00
256	COMUNE DI LONGOBARDI	CDP	0689175/00	14/04/1980	31/12/2015	9,000 (F)	013474/79	2.725,51	1.304,08	245,29	32030171	1.549,37	1.421,43
256	COMUNE DI LUNGRO	CDP	3073707/00	05/05/1981	31/12/2016	9,000 (F)	007571/80	7.393,11	2.255,31	665,37	32030171	2.920,68	5.137,80
256	COMUNE DI LUNGRO	CDP	3073707/01	05/05/1981	31/12/2016	9,000 (F)	007571/80	450,73	137,49	40,57	32030171	178,06	313,24
256	COMUNE DI LUZZI	CDP	3016901/00	05/05/1981	31/12/2016	9,000 (F)	010879/80	6.536,50	1.994,00	588,29	32030171	2.582,29	4.542,50
256	COMUNE DI LUZZI	CDP	3025438/00	23/10/1979	31/12/2014	9,000 (F)	012328/76	4.738,17	4.738,17	426,4	32030171	5.164,57	0,00
256	COMUNE DI MARZI	CDP	3066564/00	24/09/1979	31/12/2014	9,000 (F)	011136/79	947,58	947,58	85,33	32030171	1.032,91	0,00
256	COMUNE DI MONTALTO UFFUGO	CDP	0665458/00	27/02/1979	31/12/2014	9,000 (F)	003247/74	1.147,67	1.147,67	103,31	32030171	1.250,98	0,00
256	COMUNE DI MORMANNO	CDP	3002199/00	28/05/1979	31/12/2014	9,000 (F)	013020/76	3.528,13	3.528,13	317,57	32030171	3.845,70	0,00
256	COMUNE DI MORMANNO	CDP	3002199/02	28/05/1979	31/12/2014	9,000 (F)	013020/76	25,46	25,46	2,27	32030171	27,73	0,00
256	COMUNE DI NOCARA	CDP	0687702/00	24/09/1979	31/12/2014	9,000 (F)	003501/79	1.658,35	1.658,35	149,25	32030171	1.807,60	0,00
256	COMUNE DI NOCARA	CDP	3029777/00	27/07/1979	31/12/2014	9,000 (F)	015706/78	1.658,35	1.658,35	149,25	32030171	1.807,60	0,00
256	COMUNE DI ORSOMARSO	CDP	3067031/00	18/03/1980	31/12/2015	9,000 (F)	003781/75	9.993,55	4.781,61	899,42	32030171	5.681,03	5.211,94
256	COMUNE DI PANETTIERI	CDP	3029502/00	23/04/1979	31/12/2014	9,000 (F)	012865/76	3.316,66	3.316,66	298,54	32030171	3.615,20	0,00
256	COMUNE DI PAOLA	CDP	3004184/00	31/12/1976	31/12/2014	9,000 (F)	000950/76	2.369,04	2.369,04	213,24	32030171	2.582,28	0,00
256	COMUNE DI PAOLA	CDP	3009907/00	27/07/1979	31/12/2014	9,000 (F)	013261/76	2.369,04	2.369,04	213,24	32030171	2.582,28	0,00
256	COMUNE DI PATERNO CALABRO	CDP	3017999/00	25/01/1979	31/12/2014	9,000 (F)	017181/76	1.184,52	1.184,52	106,62	32030171	1.291,14	0,00
256	COMUNE DI PATERNO CALABRO	CDP	3079801/00	13/05/1980	31/12/2015	9,000 (F)	003607/79	1.362,73	652,04	122,64	32030171	774,68	710,69
256	COMUNE DI PATERNO CALABRO	CDP	3044202/00	23/04/1979	31/12/2014	9,000 (F)	015643/77	1.184,52	1.184,52	106,62	32030171	1.291,14	0,00
256	COMUNE DI PATERNO CALABRO	CDP	3049432/00	27/02/1979	31/12/2014	9,000 (F)	015642/77	764,04	764,04	68,78	32030171	832,82	0,00
256	COMUNE DI PEDIVIGLIANO	MEF	4336160/00	29/04/1999	31/12/2019	4,600 (F)	006969/91	18.794,34	2.791,04	864,54	32030171	3.655,58	16.003,30
256	COMUNE DI PIANE CRATI	CDP	3057749/00	12/02/1980	31/12/2015	9,000 (F)	007311/79	1.217,16	582,33	109,54	32030171	691,87	634,83
256	COMUNE DI PIETRAPAOLO	CDP	3004232/00	25/01/1979	31/12/2014	9,000 (F)	000711/75	7.071,71	7.071,71	636,41	32030171	7.708,12	0,00
256	COMUNE DI PIETRAPAOLO	CDP	3041380/00	12/02/1980	31/12/2015	9,000 (F)	003254/75	2.384,83	1.141,07	214,63	32030171	1.355,70	1.243,76
256	COMUNE DI PLATACI	CDP	3030574/00	25/01/1979	31/12/2014	9,000 (F)	012873/76	2.369,04	2.369,04	213,24	32030171	2.582,28	0,00
256	COMUNE DI PLATACI	CDP	3098206/00	05/05/1981	31/12/2016	9,000 (F)	007497/80	6.536,50	1.994,00	588,29	32030171	2.582,29	4.542,50
256	COMUNE DI PRAIA A MARE	CDP	0665483/00	27/07/1979	31/12/2014	9,000 (F)	005306/76	3.316,66	3.316,66	298,54	32030171	3.615,20	0,00
256	COMUNE DI ROCCA IMPERIALE	CDP	3050500/00	25/01/1979	31/12/2014	9,000 (F)	018604/78	2.369,04	2.369,04	213,24	32030171	2.582,28	0,00
256	COMUNE DI ROSSANO	CDP	3042198/00	27/07/1979	31/12/2014	9,000 (F)	016604/79	2.369,04	2.369,04	213,24	32030171	2.582,28	0,00
256	COMUNE DI ROSSANO	CDP	3042198/02	27/07/1979	31/12/2014	9,000 (F)	016603/79	1.184,52	1.184,52	106,62	32030171	1.291,14	0,00

Regione Calabria Mutui Contributi Enti Locali - Esercizio finanziario 2014 Consistenza mutui DIPARTIMENTO BILANCIO, FINANZE, PATRIMONIO E SOCIETA' PARTECIPATE Settore RAGIONERIA  
 GENERALE Servizio Contabilità - Rendicontazione e parificazione

Ruolo	Ente Beneficiario	Istituto	Posizione	Data concess.	Data scadenza	Tasso	Estr. Decreto	Residuo 01/01/2014	Capitale	Interesse	Capitolo	Rata	Residuo 31/12/2014
256	COMUNE DI ROTA GRECA	CDP	3064623/00	24/09/1979	31/12/2014	9,000 (F)	013471/76	473,79	473,79	42,67	32030171	516,46	0,00
256	COMUNE DI ROTA GRECA	CDP	3007852/00	27/02/1979	31/12/2014	9,000 (F)	000755/77	1.184,52	1.184,52	106,62	32030171	1.291,14	0,00
256	COMUNE DI SAN BENEDETTO ULLANO	CDP	3014499/00	14/04/1980	31/12/2015	9,000 (F)	006525/77	1.589,89	760,71	143,09	32030171	903,8	829,18
256	COMUNE DI SAN BENEDETTO ULLANO	CDP	3014499/01	14/04/1980	31/12/2015	9,000 (F)	011157/77	1.589,88	760,71	143,09	32030171	903,8	829,17
256	COMUNE DI SAN COSMO ALBANESE	CDP	3059407/00	12/02/1980	31/12/2015	9,000 (F)	004753/76	5.451,03	2.608,15	490,59	32030171	3.098,74	2.842,88
256	COMUNE DI SAN FILI	CDP	3023007/00	23/10/1979	31/12/2014	9,000 (F)	019370/79	2.369,04	2.369,04	213,24	32030171	2.582,28	0,00
256	COMUNE DI SAN GIOVANNI IN FIORE	CDP	3078358/00	14/04/1980	31/12/2015	9,000 (F)	003220/09	6.813,78	3.260,19	613,24	32030171	3.873,43	3.553,59
256	COMUNE DI SAN GIOVANNI IN FIORE	CDP	3037051/00	23/10/1979	31/12/2014	9,000 (F)	010164/79	2.369,04	2.369,04	213,24	32030171	2.582,28	0,00
256	COMUNE DI SAN GIOVANNI IN FIORE	CDP	3037048/00	23/10/1979	31/12/2014	9,000 (F)	008442/79	2.369,04	2.369,04	213,24	32030171	2.582,28	0,00
256	COMUNE DI SAN LORENZO BELLIZZI	CDP	3037331/00	28/05/1979	31/12/2014	9,000 (F)	003377/77	2.369,04	2.369,04	213,24	32030171	2.582,28	0,00
256	COMUNE DI SAN MARCO ARGENTANO	CDP	3031631/01	27/02/1979	31/12/2014	9,000 (F)	015929/76	1.184,52	1.184,52	106,62	32030171	1.291,14	0,00
256	COMUNE DI SAN MARCO ARGENTANO	CDP	3031636/00	25/01/1979	31/12/2014	9,000 (F)	015930/76	2.369,04	2.369,04	213,24	32030171	2.582,28	0,00
256	COMUNE DI SAN MARTINO DI FINITA	CDP	3079385/00	17/03/1981	31/12/2016	9,000 (F)	015022/79	2.999,55	915,04	269,96	32030171	1.185,00	2.084,51
256	COMUNE DI SAN MARTINO DI FINITA	CDP	3079385/01	17/03/1981	31/12/2016	9,000 (F)	015022/79	268,71	81,96	24,18	32030171	106,14	186,75
256	COMUNE DI SAN PIETRO IN AMANTEA	CDP	0688441/00	27/07/1979	31/12/2014	9,000 (F)	008847/76	3.553,60	3.553,60	319,83	32030171	3.873,43	0,00
256	COMUNE DI SAN PIETRO IN AMANTEA	CDP	4360260/01	26/09/2000	31/12/2020	5,750 (F)	000881/00	69.136,37	8.299,58	3.975,34	32030171	12.274,92	60.836,79
256	COMUNE DI SAN PIETRO IN AMANTEA	CDP	3079791/00	18/03/1980	31/12/2015	9,000 (F)	018592/77	4.542,49	2.173,46	408,82	32030171	2.582,28	2.369,03
256	COMUNE DI SAN PIETRO IN AMANTEA	CDP	3030016/00	28/05/1979	31/12/2014	9,000 (F)	018592/77	2.369,04	2.369,04	213,24	32030171	2.582,28	0,00
256	COMUNE DI SAN VINCENZO LA COSTA	CDP	3042308/01	27/11/1980	31/12/2015	9,000 (F)	006025/79	357,61	171,1	32,18	32030171	203,28	186,51
256	COMUNE DI SAN VINCENZO LA COSTA	CDP	3042308/00	27/11/1980	31/12/2015	9,000 (F)	006025/79	1.913,65	915,63	172,23	32030171	1.087,86	998,02
256	COMUNE DI SANTA CATERINA ALBANESE	CDP	0666582/00	23/04/1979	31/12/2014	9,000 (F)	003250/74	710,69	710,69	63,99	32030171	774,68	0,00
256	COMUNE DI SANTA CATERINA ALBANESE	CDP	3014508/00	14/04/1980	31/12/2015	9,000 (F)	016600/79	2.271,26	1.086,73	204,41	32030171	1.291,14	1.184,53
256	COMUNE DI SANTA CATERINA ALBANESE	CDP	3014509/01	14/04/1980	31/12/2015	9,000 (F)	003333/79	111,79	53,48	10,06	32030171	63,54	58,31
256	COMUNE DI SANTA CATERINA ALBANESE	CDP	3014509/00	14/04/1980	31/12/2015	9,000 (F)	003333/79	2.159,47	1.033,25	194,35	32030171	1.227,60	1.126,22
256	COMUNE DI SANTA MARIA DEL CEDRO	CDP	3081193/00	17/03/1981	31/12/2016	9,000 (F)	019251/79	6.536,50	1.994,00	588,29	32030171	2.582,29	4.542,50
256	COMUNE DI SARACENA	CDP	3058345/02	21/06/1979	31/12/2014	9,000 (F)	009500/78	1.802,59	1.802,59	162,27	32030171	1.964,86	0,00
256	COMUNE DI SARACENA	CDP	3058345/03	21/06/1979	31/12/2014	9,000 (F)	009500/78	92,64	92,64	8,33	32030171	100,97	0,00
256	COMUNE DI SARACENA	CDP	3058347/00	21/06/1979	31/12/2014	9,000 (F)	009501/78	1.127,41	1.127,41	101,49	32030171	1.228,90	0,00
256	COMUNE DI SARACENA	CDP	3058347/01	21/06/1979	31/12/2014	9,000 (F)	009501/78	57,11	57,11	5,13	32030171	62,24	0,00
256	COMUNE DI SCIGLIANO	CDP	3034087/00	28/05/1979	31/12/2014	9,000 (F)	015525/76	947,58	947,58	85,33	32030171	1.032,91	0,00
256	COMUNE DI SCIGLIANO	CDP	3004872/00	28/05/1979	31/12/2014	9,000 (F)	017424/76	1.184,52	1.184,52	106,62	32030171	1.291,14	0,00
256	COMUNE DI SERRA D AIELLO	CDP	0687902/01	23/04/1979	31/12/2014	9,000 (F)	005527/78	2.369,04	2.369,04	213,24	32030171	2.582,28	0,00
256	COMUNE DI SPEZZANO ALBANESE	CDP	3025193/00	25/01/1979	31/12/2014	9,000 (F)	003508/75	1.184,52	1.184,52	106,62	32030171	1.291,14	0,00
256	COMUNE DI SPEZZANO ALBANESE	CDP	3057515/00	27/07/1979	31/12/2014	9,000 (F)	020309/78	2.305,27	2.305,27	207,51	32030171	2.512,78	0,00
256	COMUNE DI SPEZZANO ALBANESE	CDP	3057514/00	28/05/1979	31/12/2014	9,000 (F)	020302/78	419,10	419,1	37,73	32030171	456,83	0,00
256	COMUNE DI TORTORA	CDP	0687904/00	21/06/1979	31/12/2014	9,000 (F)	006472/76	3.553,59	3.553,59	319,84	32030171	3.873,43	0,00
256	COMUNE DI VERBICARO	CDP	3029634/00	12/02/1980	31/12/2015	9,000 (F)	006774/79	4.542,49	2.173,46	408,82	32030171	2.582,28	2.369,03
256	COMUNE DI ZUMPANO	CDP	3056016/00	28/05/1979	31/12/2014	9,000 (F)	017154/76	2.369,04	2.369,04	213,24	32030171	2.582,28	0,00
256	COMUNE DI ZUMPANO	CDP	3056015/00	28/05/1979	31/12/2014	9,000 (F)	017154/76	2.369,04	2.369,04	213,24	32030171	2.582,28	0,00
256	COMUNE DI CATANZARO	CDP	3022598/01	28/05/1979	31/12/2014	9,000 (F)	004385/76	7.106,70	7.106,70	639,58	32030171	7.746,28	0,00
256	COMUNE DI CATANZARO	CDP	3015873/00	23/04/1979	31/12/2014	9,000 (F)	003279/75	3.553,59	3.553,59	319,84	32030171	3.873,43	0,00



Regione Calabria Mutui Contributi Enti Locali - Esercizio finanziario 2014 Consistenza mutui DIPARTIMENTO BILANCIO, FINANZE, PATRIMONIO E SOCIETA' PARTECIPATE Settore RAGIONERIA  
GENERALE Servizio Contabilità - Rendicontazione e parificazione

Ruolo	Ente Beneficiario	Istituto	Posizione	Data concess.	Data scadenza	Tasso	Estr. Decreto	Residuo 01/01/2014	Capitale	Interesse	Capitolo	Rata	Residuo 31/12/2014
256	COMUNE DI ANDALI	CDP	3078597/00	18/03/1980	31/12/2015	9,000 (F)	010745/79	2.271,26	1.086,73	204,41	32030171	1.291,14	1.184,53
256	COMUNE DI ARGUSTO	CDP	3050254/00	28/05/1979	31/12/2014	9,000 (F)	006686/78	1.895,22	1.895,22	170,61	32030171	2.065,83	0,00
256	COMUNE DI BELCASTRO	CDP	3066565/00	26/11/1979	31/12/2014	9,000 (F)	016724/79	2.842,86	2.842,86	255,88	32030171	3.098,74	0,00
256	COMUNE DI BELVEDERE DI SPINELLO	CDP	3038470/00	12/02/1980	31/12/2015	9,000 (F)	002075/77	2.271,26	1.086,73	204,41	32030171	1.291,14	1.184,53
256	COMUNE DI BELVEDERE DI SPINELLO	CDP	3066625/00	14/04/1980	31/12/2015	9,000 (F)	002524/77	454,26	217,35	40,88	32030171	258,23	236,91
256	COMUNE DI BOTRICELLO	CDP	3031825/00	14/04/1980	31/12/2015	9,000 (F)	019189/77	2.010,71	962,07	180,96	32030171	1.143,03	1.048,64
256	COMUNE DI CARAFFA DI CATANZARO	CDP	3015512/00	28/05/1979	31/12/2014	9,000 (F)	003205/75	2.369,04	2.369,04	213,24	32030171	2.582,28	0,00
256	COMUNE DI CARAFFA DI CATANZARO	CDP	3048560/01	23/10/1979	31/12/2014	9,000 (F)	003205/75	947,57	947,57	85,34	32030171	1.032,91	0,00
256	COMUNE DI CESSANITI	CDP	0690031/00	25/01/1979	31/12/2014	9,000 (F)	003536/75	1.132,84	1.132,84	101,97	32030171	1.234,81	0,00
256	COMUNE DI CESSANITI	CDP	0690031/01	25/01/1979	31/12/2014	9,000 (F)	003536/75	51,67	51,67	4,66	32030171	56,33	0,00
256	COMUNE DI CICALA	CDP	3001452/00	26/11/1979	31/12/2014	9,000 (F)	015101/79	2.369,04	2.369,04	213,24	32030171	2.582,28	0,00
256	COMUNE DI CICALA	CDP	3054672/00	26/11/1979	31/12/2014	9,000 (F)	015102/79	1.895,22	1.895,22	170,61	32030171	2.065,83	0,00
256	COMUNE DI CIRO	CDP	4349342/03	27/06/2000	31/12/2020	5,750 (F)	000526/00	5.051,34	606,39	290,46	32030171	896,85	4.444,95
256	COMUNE DI CIRO	CDP	4349342/02	27/06/2000	31/12/2020	5,750 (F)	000526/00	64.085,03	7.693,19	3.684,88	32030171	11.378,07	56.391,84
256	COMUNE DI CIRO MARINA	CDP	4303472/01	31/03/1998	31/12/2018	6,000 (F)	000774/98	10.877,48	1.929,64	652,64	32030171	2.582,28	8.947,84
256	COMUNE DI CIRO MARINA	MEF	4302280/01	21/04/1998	31/12/2018	5,500 (F)	002969/98	88.216,69	15.806,36	4.851,92	32030171	20.658,28	72.410,33
256	COMUNE DI CIRO MARINA	CDP	0690810/00	21/06/1979	31/12/2014	9,000 (F)	006053/77	1.184,52	1.184,52	106,62	32030171	1.291,14	0,00
256	COMUNE DI CIRO MARINA	CDP	3039480/00	25/01/1979	31/12/2014	9,000 (F)	006052/77	1.171,38	1.171,38	105,44	32030171	1.276,82	0,00
256	COMUNE DI CIRO MARINA	CDP	3039480/01	25/01/1979	31/12/2014	9,000 (F)	006052/77	13,14	13,14	1,18	32030171	14,32	0,00
256	COMUNE DI CIRO MARINA	CDP	3071471/00	12/02/1980	31/12/2015	9,000 (F)	009246/79	4.542,49	2.173,46	408,82	32030171	2.582,28	2.369,03
256	COMUNE DI CIRO MARINA	CDP	3071470/00	12/02/1980	31/12/2015	9,000 (F)	005136/79	4.542,49	2.173,46	408,82	32030171	2.582,28	2.369,03
256	COMUNE DI CIRO MARINA	CDP	3071474/00	12/02/1980	31/12/2015	9,000 (F)	005134/79	2.271,26	1.086,73	204,41	32030171	1.291,14	1.184,53
256	COMUNE DI CIRO MARINA	CDP	3071468/00	12/02/1980	31/12/2015	9,000 (F)	005138/79	4.542,49	2.173,46	408,82	32030171	2.582,28	2.369,03
256	COMUNE DI CIRO MARINA	CDP	3071472/00	23/07/1980	31/12/2015	9,000 (F)	009966/79	4.542,49	2.173,46	408,82	32030171	2.582,28	2.369,03
256	COMUNE DI CIRO MARINA	CDP	3071466/00	26/11/1979	31/12/2014	9,000 (F)	005135/79	2.369,04	2.369,04	213,24	32030171	2.582,28	0,00
256	COMUNE DI CIRO MARINA	CDP	3027585/00	23/04/1979	31/12/2014	9,000 (F)	009392/76	1.184,52	1.184,52	106,62	32030171	1.291,14	0,00
256	COMUNE DI CIRO MARINA	CDP	3028561/00	23/04/1979	31/12/2014	9,000 (F)	012070/76	1.184,52	1.184,52	106,62	32030171	1.291,14	0,00
256	COMUNE DI CUTRO	CDP	3021291/00	14/04/1980	31/12/2015	9,000 (F)	003072/76	5.451,03	2.608,15	490,59	32030171	3.098,74	2.842,88
256	COMUNE DI DASA	CDP	4348768/01	28/03/2000	31/12/2020	5,750 (F)	001078/99	46.090,89	5.533,05	2.650,23	32030171	8.183,28	40.557,84
256	COMUNE DI DASA	CDP	3037314/00	23/10/1979	31/12/2014	9,000 (F)	002777/77	1.184,52	1.184,52	106,62	32030171	1.291,14	0,00
256	COMUNE DI DAVOLI	CDP	3037734/01	23/04/1979	31/12/2014	9,000 (F)	010987/77	1.184,52	1.184,52	106,62	32030171	1.291,14	0,00
256	COMUNE DI DECOLLATURA	CDP	3016450/00	28/05/1979	31/12/2014	9,000 (F)	000085/77	1.066,11	1.066,11	95,92	32030171	1.162,03	0,00
256	COMUNE DI FILADELFA	CDP	3028626/00	23/10/1979	31/12/2014	9,000 (F)	017883/76	2.369,04	2.369,04	213,24	32030171	2.582,28	0,00
256	COMUNE DI FILOGASO	CDP	3016698/01	14/04/1980	31/12/2015	9,000 (F)	019277/77	207,50	99,28	18,67	32030171	117,95	108,22
256	COMUNE DI FILOGASO	CDP	3016698/00	14/04/1980	31/12/2015	9,000 (F)	019277/77	928,08	444,09	83,53	32030171	527,62	483,99
256	COMUNE DI FOSSATO SERRALTA	CDP	3038419/00	28/05/1979	31/12/2014	9,000 (F)	005639/77	710,69	710,69	63,99	32030171	774,68	0,00
256	COMUNE DI FOSSATO SERRALTA	CDP	3028603/01	23/10/1979	31/12/2014	9,000 (F)	006667/76	947,63	947,63	85,28	32030171	1.032,91	0,00
256	COMUNE DI GEROCARNE	CDP	3016999/00	25/01/1979	31/12/2014	9,000 (F)	019393/78	1.184,52	1.184,52	106,62	32030171	1.291,14	0,00
256	COMUNE DI MAIERATO	CDP	3064893/00	24/09/1979	31/12/2014	9,000 (F)	012319/79	2.369,04	2.369,04	213,24	32030171	2.582,28	0,00
256	COMUNE DI MARTIRANO	CDP	3078595/00	13/05/1980	31/12/2015	9,000 (F)	015286/79	2.271,26	1.086,73	204,41	32030171	1.291,14	1.184,53
256	COMUNE DI MELISSA	CDP	0687381/00	28/05/1979	31/12/2014	9,000 (F)	003539/75	2.605,96	2.605,96	234,55	32030171	2.840,51	0,00

Regione Calabria Mutui Contributi Enti Locali - Esercizio finanziario 2014 Consistenza mutui DIPARTIMENTO BILANCIO, FINANZE, PATRIMONIO E SOCIETA' PARTECIPATE Settore RAGIONERIA  
 GENERALE Servizio Contabilità - Rendicontazione e parificazione

Ruolo	Ente Beneficiario	Istituto	Posizione	Data conces.	Data scadenza	Tasso	Estr. Decreto	Residuo 01/01/2014	Capitale	Interesse	Capitolo	Rata	Residuo 31/12/2014
256	COMUNE DI MILETO	CDP	0689931/00	12/02/1980	31/12/2015	9,000 (F)	016631/79	4.542,49	2.173,46	408,82	32030171	2.582,28	2.369,03
256	COMUNE DI MONGIANA	CDP	3059543/00	12/02/1980	31/12/2015	9,000 (F)	002811/78	1.362,73	652,04	122,64	32030171	774,68	710,69
256	COMUNE DI MOTTA SANTA LUCIA	CDP	3062351/00	24/09/1979	31/12/2014	9,000 (F)	015725/78	1.184,52	1.184,52	106,62	32030171	1.291,14	0,00
256	COMUNE DI MOTTA SANTA LUCIA	CDP	3017545/01	27/02/1979	31/12/2014	9,000 (F)	011640/77	1.184,52	1.184,52	106,62	32030171	1.291,14	0,00
256	COMUNE DI NICOTERA	CDP	3031894/00	25/01/1979	31/12/2014	9,000 (F)	014057/76	1.184,52	1.184,52	106,62	32030171	1.291,14	0,00
256	COMUNE DI NICOTERA	CDP	3011677/00	23/04/1979	31/12/2014	9,000 (F)	012817/78	592,30	592,3	53,27	32030171	645,57	0,00
256	COMUNE DI PALERMITI	CDP	0691648/00	21/06/1979	31/12/2014	9,000 (F)	006489/77	817,62	817,62	73,61	32030171	891,23	0,00
256	COMUNE DI PALERMITI	CDP	0691648/01	21/06/1979	31/12/2014	9,000 (F)	006489/77	366,90	366,9	33,01	32030171	399,91	0,00
256	COMUNE DI PARGHELIA	CDP	3082912/00	13/05/1980	31/12/2015	9,000 (F)	022774/79	2.725,51	1.304,08	245,29	32030171	1.549,37	1.421,43
256	COMUNE DI PETILIA POLICASTRO	CDP	3022297/00	30/06/1980	31/12/2015	9,000 (F)	003831/78	5.451,03	2.608,15	490,59	32030171	3.098,74	2.842,88
256	COMUNE DI PETRIZZI	CDP	3083485/00	27/11/1980	31/12/2015	9,000 (F)	022771/79	2.027,59	970,14	182,48	32030171	1.152,62	1.057,45
256	COMUNE DI PIANOPOLI	CDP	3027344/00	13/05/1980	31/12/2015	9,000 (F)	019283/77	4.542,49	2.173,46	408,82	32030171	2.582,28	2.369,03
256	COMUNE DI RICADI	CDP	3082184/00	10/02/1981	31/12/2016	9,000 (F)	019662/79	3.268,26	997	294,14	32030171	1.291,14	2.271,26
256	COMUNE DI RICADI	CDP	3022368/00	21/06/1979	31/12/2014	9,000 (F)	000401/77	1.184,52	1.184,52	106,62	32030171	1.291,14	0,00
256	COMUNE DI ROCCABERNARDA	CDP	3014201/00	11/10/1980	31/12/2015	9,000 (F)	003299/75	6.359,50	3.042,84	572,36	32030171	3.615,20	3.316,66
256	COMUNE DI SAN GREGORIO D IPPONA	CDP	3033159/00	27/02/1979	31/12/2014	9,000 (F)	017877/76	1.184,52	1.184,52	106,62	32030171	1.291,14	0,00
256	COMUNE DI SAN GREGORIO D IPPONA	CDP	4354107/01	26/09/2000	31/12/2020	5,750 (F)	001163/00	115.227,25	13.832,63	6.625,57	32030171	20.458,20	101.394,62
256	COMUNE DI SAN SOSTENE	CDP	3004914/00	18/03/1980	31/12/2015	9,000 (F)	007074/79	2.725,51	1.304,08	245,29	32030171	1.549,37	1.421,43
256	COMUNE DI SANTA CATERINA DELLO IONIO	MEF	4349352/01	17/07/2001	31/12/2021	5,500 (F)	005608/01	181.431,32	18.662,76	9.978,72	32030171	28.641,48	162.768,56
256	COMUNE DI SANTA SEVERINA	CDP	3035628/00	28/05/1979	31/12/2014	9,000 (F)	000696/77	2.369,04	2.369,04	213,24	32030171	2.582,28	0,00
256	COMUNE DI SATRIANO	CDP	3033557/01	27/11/1980	31/12/2015	9,000 (F)	015549/80	4.055,17	1.940,28	364,97	32030171	2.305,25	2.114,89
256	COMUNE DI SAVELLI	CDP	3044362/00	24/09/1979	31/12/2014	9,000 (F)	005511/78	947,58	947,58	85,33	32030171	1.032,91	0,00
256	COMUNE DI SELLIA	CDP	3061535/00	12/02/1980	31/12/2015	9,000 (F)	005960/79	908,48	434,69	81,77	32030171	516,46	473,79
256	COMUNE DI SERSALE	CDP	3054426/00	30/06/1980	31/12/2015	9,000 (F)	020963/78	2.271,26	1.086,73	204,41	32030171	1.291,14	1.184,53
256	COMUNE DI SIMERI CRICHI	CDP	4356872/01	26/09/2000	31/12/2020	5,750 (F)	001157/00	230.454,58	27.665,26	13.251,14	32030171	40.916,40	202.789,32
256	COMUNE DI SORIANO CALABRO	CDP	3045900/00	27/07/1979	31/12/2014	9,000 (F)	013849/77	1.184,52	1.184,52	106,62	32030171	1.291,14	0,00
256	COMUNE DI SORIANO CALABRO	CDP	4474695/00	16/12/2005	31/12/2020	3,540 (F)	014527/03	144.141,61	18.506,16	5.102,61	32030171	23.608,77	125.635,45
256	COMUNE DI STRONGOLI	CDP	4349340/01	27/06/2000	31/12/2020	5,750 (F)	000875/00	184.363,64	22.132,21	10.600,91	32030171	32.733,12	162.231,43
256	COMUNE DI TIRIOLO	CDP	3001418/00	13/05/1980	31/12/2015	9,000 (F)	006107/79	1.816,97	869,39	163,52	32030171	1.032,91	947,58
256	COMUNE DI VAZZANO	CDP	3051166/00	27/02/1979	31/12/2014	9,000 (F)	003255/78	1.184,52	1.184,52	106,62	32030171	1.291,14	0,00
256	COMUNE DI VIBO VALENTIA	MEF	4341437/01	23/03/1999	31/12/2019	4,600 (F)	006648/91	199.143,40	29.573,67	9.160,60	32030171	38.734,27	169.569,73
256	COMUNE DI REGGIO DI CALABRIA	CDP	0690228/00	27/07/1979	31/12/2014	9,000 (F)	000712/77	4.756,83	4.756,83	428,1	32030171	5.184,93	0,00
256	COMUNE DI REGGIO DI CALABRIA	CDP	0690228/01	27/07/1979	31/12/2014	9,000 (F)	000712/77	2.348,02	2.348,02	211,32	32030171	2.559,34	0,00
256	COMUNE DI REGGIO DI CALABRIA	CDP	3038695/01	27/07/1979	31/12/2014	9,000 (F)	004825/77	1.027,81	1.027,81	92,52	32030171	1.120,33	0,00
256	COMUNE DI REGGIO DI CALABRIA	CDP	3036094/01	27/07/1979	31/12/2014	9,000 (F)	000710/77	1.143,07	1.143,07	102,91	32030171	1.245,98	0,00
256	COMUNE DI REGGIO DI CALABRIA	CDP	3036094/00	27/07/1979	31/12/2014	9,000 (F)	000710/77	2.410,49	2.410,49	216,96	32030171	2.627,45	0,00
256	COMUNE DI REGGIO DI CALABRIA	CDP	3036093/00	25/01/1979	31/12/2014	9,000 (F)	000711/77	1.421,44	1.421,44	127,93	32030171	1.549,37	0,00
256	COMUNE DI REGGIO DI CALABRIA	CDP	3035952/00	27/07/1979	31/12/2014	9,000 (F)	000709/77	2.842,86	2.842,86	255,88	32030171	3.098,74	0,00
256	COMUNE DI REGGIO DI CALABRIA	CDP	3038695/00	27/07/1979	31/12/2014	9,000 (F)	004825/77	2.170,40	2.170,40	195,35	32030171	2.365,75	0,00
256	COMUNE DI AGNANA CALABRA	CDP	4306687/01	14/10/1997	31/12/2017	7,500 (F)	011228/97	51.893,47	11.601,70	3.892,01	32030171	15.493,71	40.291,77
256	COMUNE DI BAGALADI	CDP	4358460/01	24/01/2001	31/12/2021	5,750 (F)	002432/00	51.323,09	5.232,20	2.951,08	32030171	8.183,28	46.090,89

Regione Calabria Mutui Contributi Enti Locali - Esercizio finanziario 2014 Consistenza mutui DIPARTIMENTO BILANCIO, FINANZE, PATRIMONIO E SOCIETA' PARTECIPATE Settore RAGIONERIA  
GENERALE Servizio Contabilità - Rendicontazione e parificazione

Ruolo	Ente Beneficiario	Istituto	Posizione	Data concess.	Data scadenza	Tasso	Estr. Decreto	Residuo 01/01/2014	Capitale	Interesse	Capitolo	Rata	Residuo 31/12/2014
256	COMUNE DI BIVONGI	CDP	4212900/00	24/03/1994	31/12/2014	9,000 (F)	015127/91	5.822,66	5.822,66	524,04	32030171	6.346,70	0,00
256	COMUNE DI BIVONGI	CDP	3068971/00	18/03/1980	31/12/2015	9,000 (F)	013966/79	1.703,58	815,11	153,32	32030171	968,43	888,47
256	COMUNE DI BIVONGI	CDP	3050135/00	25/01/1979	31/12/2014	9,000 (F)	018544/78	947,58	947,58	85,33	32030171	1.032,91	0,00
256	COMUNE DI BOVA MARINA	CDP	0689969/00	21/06/1979	31/12/2014	9,000 (F)	002074/77	2.369,04	2.369,04	213,24	32030171	2.582,28	0,00
256	COMUNE DI BOVA MARINA	CDP	4353967/01	01/06/2000	31/12/2020	5,750 (F)	000887/00	230.454,58	27.665,26	13.251,14	32030171	40.916,40	202.789,32
256	COMUNE DI BRANCALEONE	CDP	3035213/00	28/05/1979	31/12/2014	9,000 (F)	000896/78	2.369,04	2.369,04	213,24	32030171	2.582,28	0,00
256	COMUNE DI CAMPO CALABRO	CDP	3015125/01	21/06/1979	31/12/2014	9,000 (F)	005961/77	710,72	710,72	63,97	32030171	774,69	0,00
256	COMUNE DI CARDETO	CDP	4352394/01	26/09/2000	31/12/2020	5,750 (F)	000856/00	172.840,90	20.748,95	9.938,35	32030171	30.687,30	152.091,95
256	COMUNE DI CARERI	CDP	4352584/01	27/06/2000	31/12/2020	5,750 (F)	000857/00	184.363,64	22.132,21	10.600,91	32030171	32.733,12	162.231,43
256	COMUNE DI CASIGNANA	CDP	3064905/00	21/06/1979	31/12/2014	9,000 (F)	003074/79	1.149,24	1.149,24	103,42	32030171	1.252,66	0,00
256	COMUNE DI CASIGNANA	CDP	3064905/01	21/06/1979	31/12/2014	9,000 (F)	003074/79	35,33	35,33	3,15	32030171	38,48	0,00
256	COMUNE DI CAULONIA	CDP	4360204/02	26/09/2000	31/12/2020	5,750 (F)	001329/00	103.150,00	12.382,80	5.931,13	32030171	18.313,93	90.767,20
256	COMUNE DI CAULONIA	CDP	4360204/03	26/09/2000	31/12/2020	5,750 (F)	001329/00	12.077,25	1.449,83	694,44	32030171	2.144,27	10.627,42
256	COMUNE DI CITTANOVA	CDP	3016147/00	28/05/1979	31/12/2014	9,000 (F)	012881/76	3.553,59	3.553,59	319,84	32030171	3.873,43	0,00
256	COMUNE DI CONDOFURI	CDP	3031369/00	25/01/1979	31/12/2014	9,000 (F)	017901/76	1.421,44	1.421,44	127,93	32030171	1.549,37	0,00
256	COMUNE DI CONDOFURI	CDP	3035555/00	25/01/1979	31/12/2014	9,000 (F)	018522/77	947,58	947,58	85,33	32030171	1.032,91	0,00
256	COMUNE DI DELIANUOVA	CDP	0666860/01	11/10/1980	31/12/2015	9,000 (F)	003068/80	1.362,73	652,04	122,64	32030171	774,68	710,69
256	COMUNE DI FEROLETO DELLA CHIESA	CDP	3028958/00	27/07/1979	31/12/2014	9,000 (F)	003738/76	4.382,75	4.382,75	394,48	32030171	4.777,23	0,00
256	COMUNE DI FERRUZZANO	CDP	3034724/00	26/11/1979	31/12/2014	9,000 (F)	017761/79	2.842,86	2.842,86	255,88	32030171	3.098,74	0,00
256	COMUNE DI FIUMARA	CDP	4356873/01	26/09/2000	31/12/2020	5,750 (F)	001527/00	230.454,58	27.665,26	13.251,14	32030171	40.916,40	202.789,32
256	COMUNE DI FIUMARA	CDP	3020455/00	27/07/1979	31/12/2014	9,000 (F)	010175/76	1.658,35	1.658,35	149,25	32030171	1.807,60	0,00
256	COMUNE DI GALATRO	CDP	3083668/00	18/03/1980	31/12/2015	9,000 (F)	021230/79	1.362,73	652,04	122,64	32030171	774,68	710,69
256	COMUNE DI GALATRO	CDP	3053149/00	18/03/1980	31/12/2015	9,000 (F)	015053/79	772,23	369,49	69,5	32030171	438,99	402,74
256	COMUNE DI GIFFONE	CDP	3002741/00	23/10/1979	31/12/2014	9,000 (F)	003387/77	1.421,44	1.421,44	127,93	32030171	1.549,37	0,00
256	COMUNE DI GIOIOSA IONICA	CDP	3078594/01	17/03/1981	31/12/2016	9,000 (F)	006138/79	1.960,92	598,2	176,49	32030171	774,69	1.362,72
256	COMUNE DI MAMMOLA	MEF	4328279/01	27/10/1998	31/12/2018	5,250 (F)	006982/98	55.515,46	9.996,86	2.914,56	32030171	12.911,42	45.518,60
256	COMUNE DI MAMMOLA	CDP	0679522/01	23/10/1979	31/12/2014	9,000 (F)	014968/76	2.842,86	2.842,86	255,88	32030171	3.098,74	0,00
256	COMUNE DI MAMMOLA	CDP	3041914/00	21/06/1979	31/12/2014	9,000 (F)	015705/78	4.738,17	4.738,17	426,4	32030171	5.164,57	0,00
256	COMUNE DI MARTONE	CDP	3044768/00	26/11/1979	31/12/2014	9,000 (F)	006686/79	2.605,96	2.605,96	234,55	32030171	2.840,51	0,00
256	COMUNE DI MOLOCHIO	CDP	3065960/00	18/03/1980	31/12/2015	9,000 (F)	003502/79	2.271,26	1.086,73	204,41	32030171	1.291,14	1.184,53
256	COMUNE DI MONASTERACE	CDP	4296248/00	30/04/1997	31/12/2017	7,500 (F)	002679/97	46.464,63	10.387,99	3.484,85	32030171	13.872,84	36.076,64
256	COMUNE DI MONTEBELLO IONICO	CDP	4352206/01	26/09/2000	31/12/2020	5,750 (F)	001810/00	230.454,58	27.665,26	13.251,14	32030171	40.916,40	202.789,32
256	COMUNE DI MOTTA SAN GIOVANNI	CDP	3017544/01	23/10/1979	31/12/2014	9,000 (F)	002847/79	1.057,45	1.057,45	95,17	32030171	1.152,62	0,00
256	COMUNE DI MOTTA SAN GIOVANNI	CDP	3050769/00	25/01/1979	31/12/2014	9,000 (F)	019288/78	1.184,52	1.184,52	106,62	32030171	1.291,14	0,00
256	COMUNE DI MOTTA SAN GIOVANNI	CDP	3048438/00	25/01/1979	31/12/2014	9,000 (F)	019289/78	1.184,52	1.184,52	106,62	32030171	1.291,14	0,00
256	COMUNE DI PLACANICA	CDP	3047285/00	23/04/1979	31/12/2014	9,000 (F)	017464/77	2.369,04	2.369,04	213,24	32030171	2.582,28	0,00
256	COMUNE DI PLATI	CDP	0666971/01	25/01/1979	31/12/2014	9,000 (F)	001777/75	710,69	710,69	63,99	32030171	774,68	0,00
256	COMUNE DI RIACE	CDP	3065842/00	14/04/1980	31/12/2015	9,000 (F)	017850/79	2.271,26	1.086,73	204,41	32030171	1.291,14	1.184,53
256	COMUNE DI RIACE	CDP	3037453/00	25/01/1979	31/12/2014	9,000 (F)	002993/77	710,69	710,69	63,99	32030171	774,68	0,00
256	COMUNE DI RIACE	CDP	3066055/01	23/10/1979	31/12/2014	9,000 (F)	012392/79	2.369,04	2.369,04	213,24	32030171	2.582,28	0,00
256	COMUNE DI RIACE	CDP	3068490/00	23/10/1979	31/12/2014	9,000 (F)	008303/79	1.184,52	1.184,52	106,62	32030171	1.291,14	0,00

Regione Calabria Mutui Contributi Enti Locali - Esercizio finanziario 2014 Consistenza mutui DIPARTIMENTO BILANCIO, FINANZE, PATRIMONIO E SOCIETA' PARTECIPATE Settore RAGIONERIA  
GENERALE Servizio Contabilità - Rendicontazione e parificazione

Ruolo	Ente Beneficiario	Istituto	Posizione	Data concess.	Data scadenza	Tasso	Estr. Decreto	Residuo 01/01/2014	Capitale	Interesse	Capitolo	Rata	Residuo 31/12/2014
256	COMUNE DI RIACE	CDP	3029936/00	28/05/1979	31/12/2014	9,000 (F)	002774/77	2.369,04	2.369,04	213,24	32030171	2.582,28	0,00
256	COMUNE DI SAMO	CDP	4316256/01	17/02/1998	31/12/2018	6,000 (F)	012446/97	4.351,00	771,85	261,06	32030171	1.032,91	3.579,15
256	COMUNE DI SAN LORENZO	CDP	3089106/00	23/07/1980	31/12/2015	9,000 (F)	008378/80	4.542,48	2.173,46	408,82	32030171	2.582,28	2.369,02
256	COMUNE DI SAN ROBERTO	CDP	3029136/00	25/01/1979	31/12/2014	9,000 (F)	010725/76	1.397,85	1.397,85	125,83	32030171	1.523,68	0,00
256	COMUNE DI SANT'AGATA DEL BIANCO	CDP	3035094/00	28/05/1979	31/12/2014	9,000 (F)	019199/77	1.421,44	1.421,44	127,93	32030171	1.549,37	0,00
256	COMUNE DI SANT'EUFEMIA D'ASPROMONTE	CDP	3032045/00	27/02/1979	31/12/2014	9,000 (F)	000438/77	1.184,52	1.184,52	106,62	32030171	1.291,14	0,00
256	COMUNE DI SANT'ILARIO DELLO IONIO	CDP	4357217/01	26/09/2000	31/12/2020	5,750 (F)	000866/00	184.363,64	22.132,21	10.600,91	32030171	32.733,12	162.231,43
256	COMUNE DI SEMINARA	CDP	3121931/00	17/03/1981	31/12/2016	9,000 (F)	003263/77	3.268,26	997	294,14	32030171	1.291,14	2.271,26
256	COMUNE DI SERRATA	CDP	4282002/01	03/04/1996	31/12/2016	9,000 (F)	004752/95	6.509,93	1.985,91	585,89	32030171	2.571,80	4.524,02
256	COMUNE DI SERRATA	CDP	3026488/01	17/03/1981	31/12/2016	9,000 (F)	009579/76	13.073,05	3.988,00	1.176,57	32030171	5.164,57	9.085,05
256	COMUNE DI VILLA SAN GIOVANNI	CDP	3026651/00	25/01/1979	31/12/2014	9,000 (F)	018042/76	1.184,52	1.184,52	106,62	32030171	1.291,14	0,00
257	COMUNE DI COSENZA	CDP	3016328/01	12/02/1980	31/12/2015	9,000 (F)	022938/79	5.087,60	2.434,27	457,89	32030171	2.892,16	2.653,33
257	COMUNE DI ACQUAPPESA	CDP	0690407/00	26/11/1979	31/12/2014	9,000 (F)	006000/77	568,54	568,54	51,21	32030171	619,75	0,00
257	COMUNE DI ALTILIA	CDP	3014712/00	12/02/1980	31/12/2015	9,000 (F)	005240/79	2.907,21	1.391,01	261,65	32030171	1.652,66	1.516,20
257	COMUNE DI BUONVICINO	CDP	3036567/00	25/01/1979	31/12/2014	9,000 (F)	001633/78	758,08	758,08	68,25	32030171	826,33	0,00
257	COMUNE DI CASSANO ALLO IONIO	CDP	3044965/01	27/02/1979	31/12/2014	9,000 (F)	005533/78	1.326,71	1.326,71	119,37	32030171	1.446,08	0,00
257	COMUNE DI CASSANO ALLO IONIO	CDP	3050056/00	23/04/1979	31/12/2014	9,000 (F)	007660/78	1.895,22	1.895,22	170,61	32030171	2.065,83	0,00
257	COMUNE DI CELLARA	CDP	3037665/01	27/07/1979	31/12/2014	9,000 (F)	004445/77	72,99	72,99	6,54	32030171	79,53	0,00
257	COMUNE DI CELLARA	CDP	3037665/00	27/07/1979	31/12/2014	9,000 (F)	004445/77	1.253,72	1.253,72	112,83	32030171	1.366,55	0,00
257	COMUNE DI FALCONARA ALBANESE	CDP	3050054/01	13/05/1980	31/12/2015	9,000 (F)	008202/79	3.016,22	1.443,18	271,46	32030171	1.714,64	1.573,04
257	COMUNE DI FALCONARA ALBANESE	CDP	3064224/00	10/02/1981	31/12/2016	9,000 (F)	015183/79	4.183,37	1.276,16	376,5	32030171	1.652,66	2.907,21
257	COMUNE DI MONTEGIORDANO	CDP	3024177/00	12/02/1980	31/12/2015	9,000 (F)	000020/77	3.615,86	1.730,07	325,43	32030171	2.055,50	1.885,79
257	COMUNE DI PARENTI	CDP	3041312/00	13/05/1980	31/12/2015	9,000 (F)	014610/79	2.362,10	1.130,20	212,59	32030171	1.342,79	1.231,90
257	COMUNE DI PATERNO CALABRO	CDP	0688144/00	21/06/1979	31/12/2014	9,000 (F)	019308/77	1.516,20	1.516,20	136,46	32030171	1.652,66	0,00
257	COMUNE DI SANGINETO	CDP	3050878/00	23/04/1979	31/12/2014	9,000 (F)	017773/78	284,29	284,29	25,58	32030171	309,87	0,00
257	COMUNE DI TORANO CASTELLO	CDP	3008531/00	23/04/1979	31/12/2014	9,000 (F)	004787/78	758,08	758,08	68,25	32030171	826,33	0,00
257	COMUNE DI VACCARIZZO ALBANESE	CDP	0652806/01	25/01/1979	31/12/2014	9,000 (F)	005021/77	947,57	947,57	85,34	32030171	1.032,91	0,00
257	COMUNE DI VERBICARO	CDP	3019072/00	25/01/1979	31/12/2014	9,000 (F)	013943/78	1.895,22	1.895,22	170,61	32030171	2.065,83	0,00
257	COMUNE DI CIRO MARINA	CDP	4303471/03	30/10/1997	31/12/2017	7,500 (F)	012776/97	238,32	53,28	17,87	32030171	71,15	185,04
257	COMUNE DI CIRO MARINA	CDP	4303471/02	30/10/1997	31/12/2017	7,500 (F)	012776/97	25.708,40	5.747,57	1.928,13	32030171	7.675,70	19.960,83
257	COMUNE DI CIRO MARINA	CDP	3043957/00	15/09/1980	31/12/2015	9,000 (F)	010984/77	1.816,96	869,39	163,52	32030171	1.032,91	947,57
257	COMUNE DI DECOLLATURA	CDP	0653798/00	21/06/1979	31/12/2014	9,000 (F)	013431/76	426,44	426,44	38,37	32030171	464,81	0,00
257	COMUNE DI GASPERINA	CDP	3058701/00	28/05/1979	31/12/2014	9,000 (F)	002678/79	1.326,71	1.326,71	119,37	32030171	1.446,08	0,00
257	COMUNE DI GIRIFALCO	CDP	3017009/01	17/03/1981	31/12/2016	9,000 (F)	019277/78	3.594,36	1.096,47	323,5	32030171	1.419,97	2.497,89
257	COMUNE DI GIRIFALCO	CDP	3017009/00	17/03/1981	31/12/2016	9,000 (F)	019277/78	589,03	179,68	53,02	32030171	232,7	409,35
257	COMUNE DI MARCELLINARA	CDP	3030773/00	25/01/1979	31/12/2014	9,000 (F)	013725/76	947,57	947,57	85,34	32030171	1.032,91	0,00
257	COMUNE DI MIGLIERINA	CDP	3038054/00	24/09/1979	31/12/2014	9,000 (F)	010076/77	1.895,22	1.895,22	170,61	32030171	2.065,83	0,00
257	COMUNE DI NARDODIPACE	CDP	3041152/00	28/05/1979	31/12/2014	9,000 (F)	011097/77	758,08	758,08	68,25	32030171	826,33	0,00
257	COMUNE DI NICOTERA	CDP	3031896/00	25/01/1979	31/12/2014	9,000 (F)	015681/76	758,08	758,08	68,25	32030171	826,33	0,00
257	COMUNE DI PALERMITI	CDP	3083935/00	14/04/1980	31/12/2015	9,000 (F)	021036/79	1.453,59	695,51	130,82	32030171	826,33	758,08
257	COMUNE DI PALERMITI	CDP	3018776/01	12/02/1980	31/12/2015	9,000 (F)	021220/79	1.816,95	869,39	163,53	32030171	1.032,92	947,56

Regione Calabria Mutui Contributi Enti Locali - Esercizio finanziario 2014 Consistenza mutui DIPARTIMENTO BILANCIO, FINANZE, PATRIMONIO E SOCIETA' PARTECIPATE Settore RAGIONERIA  
 GENERALE Servizio Contabilità - Rendicontazione e parificazione

Ruolo	Ente Beneficiario	Istituto	Posizione	Data concess.	Data scadenza	Tasso	Estr. Decreto	Residuo 01/01/2014	Capitale	Interesse	Capitolo	Rata	Residuo 31/12/2014
257	COMUNE DI RICADI	CDP	3010040/00	25/01/1979	31/12/2014	9,000 (F)	020206/76	947,57	947,57	85,34	32030171	1.032,91	0,00
257	COMUNE DI STRONGOLI	CDP	3021796/00	25/01/1979	31/12/2014	9,000 (F)	001223/77	1.137,14	1.137,14	102,36	32030171	1.239,50	0,00
257	COMUNE DI BRANCALEONE	CDP	4348949/01	27/06/2000	31/12/2020	5,750 (F)	000891/00	230.454,58	27.665,26	13.251,14	32030171	40.916,40	202.789,32
257	COMUNE DI CAULONIA	CDP	3054962/00	30/06/1980	31/12/2015	9,000 (F)	005221/79	1.090,20	521,63	98,12	32030171	619,75	568,57
257	COMUNE DI GIFFONE	CDP	3050127/00	23/10/1979	31/12/2014	9,000 (F)	019705/78	1.137,14	1.137,14	102,36	32030171	1.239,50	0,00
257	COMUNE DI GIOIA TAURO	CDP	0652728/01	28/05/1979	31/12/2014	9,000 (F)	015040/79	1.895,22	1.895,22	170,61	32030171	2.065,83	0,00
257	COMUNE DI MELICUCCA	CDP	3012401/00	12/02/1980	31/12/2015	9,000 (F)	015694/76	1.816,96	869,39	163,52	32030171	1.032,91	947,57
257	COMUNE DI MOTTA SAN GIOVANNI	CDP	3060510/00	23/10/1979	31/12/2014	9,000 (F)	006155/79	947,56	947,56	85,36	32030171	1.032,92	0,00
257	COMUNE DI MOTTA SAN GIOVANNI	CDP	0666940/00	24/09/1979	31/12/2014	9,000 (F)	004454/76	3.790,47	3.790,47	341,19	32030171	4.131,66	0,00
257	COMUNE DI MOTTA SAN GIOVANNI	CDP	3067834/01	12/02/1980	31/12/2015	9,000 (F)	017662/79	7.631,44	3.651,41	686,83	32030171	4.338,24	3.980,03
257	COMUNE DI RIACE	CDP	0691421/00	13/05/1980	31/12/2015	9,000 (F)	007081/78	1.090,20	521,63	98,12	32030171	619,75	568,57
257	COMUNE DI SANTA CRISTINA D ASPROMONTE	CDP	3039820/00	21/06/1979	31/12/2014	9,000 (F)	008205/77	284,29	284,29	25,58	32030171	309,87	0,00
258	COMUNE DI COSENZA	CDP	3068958/00	12/02/1980	31/12/2015	9,000 (F)	006109/79	13.627,17	6.520,15	1.226,45	32030171	7.746,60	7.107,02
258	COMUNE DI COSENZA	CDP	3064793/00	26/11/1979	31/12/2014	9,000 (F)	017740/79	5.922,66	5.922,66	533,05	32030171	6.455,71	0,00
258	COMUNE DI COSENZA	CDP	3023351/00	26/11/1979	31/12/2014	9,000 (F)	006571/79	2.487,51	2.487,51	223,89	32030171	2.711,40	0,00
258	COMUNE DI ACRI	CDP	3051953/00	21/06/1979	31/12/2014	9,000 (F)	013819/77	2.369,04	2.369,04	213,24	32030171	2.582,28	0,00
258	COMUNE DI ACRI	CDP	3037629/00	23/04/1979	31/12/2014	9,000 (F)	013818/78	2.321,66	2.321,66	208,98	32030171	2.530,64	0,00
258	COMUNE DI AMENDOLARA	CDP	3032626/00	12/02/1980	31/12/2015	9,000 (F)	015700/76	7.268,01	3.477,53	654,12	32030171	4.131,65	3.790,48
258	COMUNE DI AMENDOLARA	CDP	3014732/00	28/05/1979	31/12/2014	9,000 (F)	000210/77	710,69	710,69	63,99	32030171	774,68	0,00
258	COMUNE DI APRIGLIANO	CDP	3012438/00	28/05/1979	31/12/2014	9,000 (F)	014741/77	710,69	710,69	63,99	32030171	774,68	0,00
258	COMUNE DI BELMONTE CALABRO	CDP	0687512/00	13/05/1980	31/12/2015	9,000 (F)	003619/79	445,11	213	40,06	32030171	253,06	232,11
258	COMUNE DI BIANCHI	CDP	0687578/00	21/06/1979	31/12/2014	9,000 (F)	017263/76	1.184,52	1.184,52	106,62	32030171	1.291,14	0,00
258	COMUNE DI BISIGNANO	CDP	3058354/00	26/11/1979	31/12/2014	9,000 (F)	013155/76	1.182,13	1.182,13	106,43	32030171	1.288,56	0,00
258	COMUNE DI BISIGNANO	CDP	3058354/02	26/11/1979	31/12/2014	9,000 (F)	005675/78	2,35	2,35	0,23	32030171	2,58	0,00
258	COMUNE DI BISIGNANO	CDP	3015584/00	27/07/1979	31/12/2014	9,000 (F)	013155/76	5.922,66	5.922,66	533,05	32030171	6.455,71	0,00
258	COMUNE DI BUONVICINO	CDP	3015856/00	24/09/1979	31/12/2014	9,000 (F)	004682/79	947,58	947,58	85,33	32030171	1.032,91	0,00
258	COMUNE DI CALOPEZZATI	CDP	3035494/00	25/01/1979	31/12/2014	9,000 (F)	005144/77	1.184,52	1.184,52	106,62	32030171	1.291,14	0,00
258	COMUNE DI CAROLEI	CDP	3050136/00	25/01/1979	31/12/2014	9,000 (F)	003409/78	2.369,04	2.369,04	213,24	32030171	2.582,28	0,00
258	COMUNE DI CASOLE BRUZIO	CDP	3072700/00	30/06/1980	31/12/2015	9,000 (F)	006709/79	4.315,40	2.064,79	388,38	32030171	2.453,17	2.250,61
258	COMUNE DI CASOLE BRUZIO	CDP	3066327/00	30/06/1980	31/12/2015	9,000 (F)	000660/79	908,48	434,69	81,77	32030171	516,46	473,79
258	COMUNE DI CASSANO ALLO IONIO	CDP	3040102/00	24/09/1979	31/12/2014	9,000 (F)	006980/79	663,32	663,32	59,72	32030171	723,04	0,00
258	COMUNE DI CASSANO ALLO IONIO	CDP	3052807/00	14/04/1980	31/12/2015	9,000 (F)	000570/79	4.542,49	2.173,46	408,82	32030171	2.582,28	2.369,03
258	COMUNE DI CASTROVILLARI	CDP	3035929/00	05/05/1981	31/12/2016	9,000 (F)	011155/76	5.871,45	1.791,13	528,43	32030171	2.319,56	4.080,32
258	COMUNE DI CASTROVILLARI	CDP	3035929/01	05/05/1981	31/12/2016	9,000 (F)	011155/76	665,05	202,87	59,86	32030171	262,73	462,18
258	COMUNE DI CERZETO	CDP	3031822/00	23/04/1979	31/12/2014	9,000 (F)	017215/76	2.842,86	2.842,86	255,88	32030171	3.098,74	0,00
258	COMUNE DI CETRARO	CDP	3019481/00	25/01/1979	31/12/2014	9,000 (F)	003374/77	1.137,14	1.137,14	102,36	32030171	1.239,50	0,00
258	COMUNE DI CETRARO	CDP	3019482/00	25/01/1979	31/12/2014	9,000 (F)	013816/77	2.369,04	2.369,04	213,24	32030171	2.582,28	0,00
258	COMUNE DI CETRARO	CDP	3026425/00	25/01/1979	31/12/2014	9,000 (F)	001693/78	2.369,04	2.369,04	213,24	32030171	2.582,28	0,00
258	COMUNE DI CROPALATI	CDP	0692273/00	21/06/1979	31/12/2014	9,000 (F)	009471/78	1.421,44	1.421,44	127,93	32030171	1.549,37	0,00
258	COMUNE DI CROPALATI	CDP	3059661/00	27/07/1979	31/12/2014	9,000 (F)	003623/77	710,69	710,69	63,99	32030171	774,68	0,00
258	COMUNE DI DIPIGNANO	CDP	3032835/00	25/01/1979	31/12/2014	9,000 (F)	007160/76	829,19	829,19	74,61	32030171	903,8	0,00

Regione Calabria Mutui Contributi Enti Locali - Esercizio finanziario 2014 Consistenza mutui DIPARTIMENTO BILANCIO, FINANZE, PATRIMONIO E SOCIETA' PARTECIPATE Settore RAGIONERIA  
GENERALE Servizio Contabilità - Rendicontazione e parificazione

Ruolo	Ente Beneficiario	Istituto	Posizione	Data concess.	Data scadenza	Tasso	Estr. Decreto	Residuo 01/01/2014	Capitale	Interesse	Capitolo	Rata	Residuo 31/12/2014
258	COMUNE DI FAGNANO CASTELLO	CDP	3066357/00	26/11/1979	31/12/2014	9,000 (F)	010860/79	1.160,82	1.160,82	104,5	32030171	1.265,32	0,00
258	COMUNE DI FAGNANO CASTELLO	CDP	3028595/00	28/05/1979	31/12/2014	9,000 (F)	010157/79	1.184,52	1.184,52	106,62	32030171	1.291,14	0,00
258	COMUNE DI FRASCINETO	CDP	4235150/01	23/03/1995	31/12/2015	9,000 (F)	006943/91	507,40	242,76	45,67	32030171	288,43	264,64
258	COMUNE DI FRASCINETO	CDP	4235150/00	23/03/1995	31/12/2015	9,000 (F)	006943/91	8.577,10	4.103,90	771,93	32030171	4.875,83	4.473,20
258	COMUNE DI FUSCALDO	CDP	3065762/00	17/03/1981	31/12/2016	9,000 (F)	010074/79	392,18	119,64	35,3	32030171	154,94	272,54
258	COMUNE DI GRIMALDI	CDP	3026300/00	26/11/1979	31/12/2014	9,000 (F)	262700/79	331,70	331,7	29,82	32030171	361,52	0,00
258	COMUNE DI GRISOLIA	CDP	0689978/00	23/04/1979	31/12/2014	9,000 (F)	013954/75	2.369,04	2.369,04	213,24	32030171	2.582,28	0,00
258	COMUNE DI GUARDIA PIEMONTESE	CDP	3027284/00	25/01/1979	31/12/2014	9,000 (F)	006430/77	1.243,76	1.243,76	111,94	32030171	1.355,70	0,00
258	COMUNE DI LAGO	CDP	3082798/00	11/10/1980	31/12/2015	9,000 (F)	019675/79	2.725,51	1.304,08	245,29	32030171	1.549,37	1.421,43
258	COMUNE DI LAGO	CDP	0645784/00	12/02/1980	31/12/2015	9,000 (F)	005831/79	1.537,14	735,49	138,33	32030171	873,82	801,65
258	COMUNE DI LAGO	CDP	0645784/01	12/02/1980	31/12/2015	9,000 (F)	005831/79	734,12	351,24	66,08	32030171	417,32	382,88
258	COMUNE DI LONGOBARDI	CDP	0665843/02	18/03/1980	31/12/2015	9,000 (F)	003041/79	2.908,39	1.391,59	261,76	32030171	1.653,35	1.516,80
258	COMUNE DI LONGOBARDI	CDP	0665843/03	18/03/1980	31/12/2015	9,000 (F)	003041/79	725,60	347,18	65,3	32030171	412,48	378,42
258	COMUNE DI LONGOBARDI	CDP	0666411/00	24/09/1979	31/12/2014	9,000 (F)	012684/79	497,45	497,45	44,83	32030171	542,28	0,00
258	COMUNE DI LONGOBARDI	CDP	0689178/00	14/04/1980	31/12/2015	9,000 (F)	004134/78	5.451,03	2.608,15	490,59	32030171	3.098,74	2.842,88
258	COMUNE DI LONGOBARDI	CDP	3080546/00	05/05/1981	31/12/2016	9,000 (F)	018857/79	3.921,88	1.196,40	352,97	32030171	1.549,37	2.725,48
258	COMUNE DI LUZZI	CDP	3070326/01	05/05/1981	31/12/2016	9,000 (F)	000032/80	13.073,05	3.988,00	1.176,57	32030171	5.164,57	9.085,05
258	COMUNE DI LUZZI	CDP	3016902/00	05/05/1981	31/12/2016	9,000 (F)	002326/80	1.143,87	348,95	102,95	32030171	451,9	794,92
258	COMUNE DI MAIERA	CDP	3078723/00	14/04/1980	31/12/2015	9,000 (F)	015117/79	1.250,33	598,27	112,52	32030171	710,79	652,06
258	COMUNE DI MAIERA	CDP	3078723/01	14/04/1980	31/12/2015	9,000 (F)	015117/79	112,40	53,77	10,12	32030171	63,89	58,63
258	COMUNE DI MANDATORICCIO	CDP	3060794/00	24/09/1979	31/12/2014	9,000 (F)	004535/79	1.184,52	1.184,52	106,62	32030171	1.291,14	0,00
258	COMUNE DI MANGONE	CDP	3048050/00	11/10/1980	31/12/2015	9,000 (F)	009821/80	2.725,51	1.304,08	245,29	32030171	1.549,37	1.421,43
258	COMUNE DI MANGONE	CDP	3037468/00	27/11/1980	31/12/2015	9,000 (F)	007188/80	5.451,03	2.608,15	490,59	32030171	3.098,74	2.842,88
258	COMUNE DI MONGRASSANO	CDP	3073552/00	18/03/1980	31/12/2015	9,000 (F)	016603/79	3.406,90	1.630,09	306,62	32030171	1.936,71	1.776,81
258	COMUNE DI MONGRASSANO	CDP	3017398/00	25/01/1979	31/12/2014	9,000 (F)	017196/77	568,55	568,55	51,2	32030171	619,75	0,00
258	COMUNE DI MONTALTO UFFUGO	CDP	3078533/00	18/03/1980	31/12/2015	9,000 (F)	004289/08	4.542,50	2.173,46	408,83	32030171	2.582,29	2.369,04
258	COMUNE DI MONTALTO UFFUGO	CDP	3045695/00	12/02/1980	31/12/2015	9,000 (F)	002788/78	4.542,49	2.173,46	408,82	32030171	2.582,28	2.369,03
258	COMUNE DI MONTALTO UFFUGO	CDP	3024179/00	27/02/1979	31/12/2014	9,000 (F)	000019/77	1.658,29	1.658,29	149,31	32030171	1.807,60	0,00
258	COMUNE DI MONTALTO UFFUGO	CDP	3024180/00	25/01/1979	31/12/2014	9,000 (F)	000021/77	1.137,14	1.137,14	102,36	32030171	1.239,50	0,00
258	COMUNE DI MONTALTO UFFUGO	CDP	3024176/00	12/02/1980	31/12/2015	9,000 (F)	006003/77	2.498,35	1.195,41	224,85	32030171	1.420,26	1.302,94
258	COMUNE DI MORMANNO	CDP	3011417/00	18/03/1980	31/12/2015	9,000 (F)	010919/79	6.813,78	3.260,19	613,24	32030171	3.873,43	3.553,59
258	COMUNE DI NOCARA	CDP	0665038/01	24/09/1979	31/12/2014	9,000 (F)	007017/76	165,82	165,82	14,94	32030171	180,76	0,00
258	COMUNE DI NOCARA	CDP	0687701/00	25/01/1979	31/12/2014	9,000 (F)	002327/77	142,13	142,13	12,81	32030171	154,94	0,00
258	COMUNE DI NOCARA	CDP	0687703/00	24/09/1979	31/12/2014	9,000 (F)	005351/79	1.184,52	1.184,52	106,62	32030171	1.291,14	0,00
258	COMUNE DI NOCARA	CDP	0665038/00	24/09/1979	31/12/2014	9,000 (F)	007017/76	331,70	331,7	29,82	32030171	361,52	0,00
258	COMUNE DI NOCARA	CDP	3026869/00	25/01/1979	31/12/2014	9,000 (F)	003356/78	2.369,04	2.369,04	213,24	32030171	2.582,28	0,00
258	COMUNE DI ORSOMARSO	CDP	3006374/00	13/05/1980	31/12/2015	9,000 (F)	021006/79	1.907,87	912,85	171,71	32030171	1.084,56	995,02
258	COMUNE DI PALUDI	CDP	3000283/00	21/06/1979	31/12/2014	9,000 (F)	001283/77	1.421,44	1.421,44	127,93	32030171	1.549,37	0,00
258	COMUNE DI PAOLA	CDP	3011299/00	27/07/1979	31/12/2014	9,000 (F)	018066/76	3.553,59	3.553,59	319,84	32030171	3.873,43	0,00
258	COMUNE DI PAOLA	CDP	3011265/00	27/07/1979	31/12/2014	9,000 (F)	018524/77	3.553,59	3.553,59	319,84	32030171	3.873,43	0,00
258	COMUNE DI PATERNO CALABRO	CDP	0688143/00	23/04/1979	31/12/2014	9,000 (F)	017182/76	710,70	710,7	63,99	32030171	774,69	0,00

Regione Calabria Mutui Contributi Enti Locali - Esercizio finanziario 2014 Consistenza mutui DIPARTIMENTO BILANCIO, FINANZE, PATRIMONIO E SOCIETA' PARTECIPATE Settore RAGIONERIA  
 GENERALE Servizio Contabilità - Rendicontazione e parificazione

Ruolo	Ente Beneficiario	Istituto	Posizione	Data concess.	Data scadenza	Tasso	Estr. Decreto	Residuo 01/01/2014	Capitale	Interesse	Capitolo	Rata	Residuo 31/12/2014
258	COMUNE DI PATERNO CALABRO	CDP	3037628/00	27/07/1979	31/12/2014	9,000 (F)	003371/77	2.369,04	2.369,04	213,24	32030171	2.582,28	0,00
258	COMUNE DI PEDACE	CDP	3040062/00	14/04/1980	31/12/2015	9,000 (F)	011158/77	4.542,49	2.173,46	408,82	32030171	2.582,28	2.369,03
258	COMUNE DI PEDACE	CDP	3011806/00	23/04/1979	31/12/2014	9,000 (F)	002263/77	284,29	284,29	25,58	32030171	309,87	0,00
258	COMUNE DI PIANE CRATI	CDP	3054702/00	18/03/1980	31/12/2015	9,000 (F)	015319/79	2.725,51	1.304,08	245,29	32030171	1.549,37	1.421,43
258	COMUNE DI PIETRAFITTA	CDP	3006832/00	26/11/1979	31/12/2014	9,000 (F)	001214/78	414,56	414,56	37,34	32030171	451,9	0,00
258	COMUNE DI PIETRAPAOLA	CDP	0687295/00	18/03/1980	31/12/2015	9,000 (F)	006081/79	2.271,26	1.086,73	204,41	32030171	1.291,14	1.184,53
258	COMUNE DI PLATACI	CDP	0665860/01	27/02/1979	31/12/2014	9,000 (F)	015930/78	355,36	355,36	31,98	32030171	387,34	0,00
258	COMUNE DI PRAIA A MARE	CDP	3061734/00	26/11/1979	31/12/2014	9,000 (F)	003043/79	15.398,93	15.398,93	1.385,92	32030171	16.784,85	0,00
258	COMUNE DI ROGGIANO GRAVINA	CDP	3029376/00	26/11/1979	31/12/2014	9,000 (F)	015712/76	568,55	568,55	51,2	32030171	619,75	0,00
258	COMUNE DI ROSE	CDP	3053150/00	24/09/1979	31/12/2014	9,000 (F)	002663/82	1.184,52	1.184,52	106,62	32030171	1.291,14	0,00
258	COMUNE DI ROSE	CDP	3026411/00	27/02/1979	31/12/2014	9,000 (F)	002763/77	3.022,46	3.022,46	272,04	32030171	3.294,50	0,00
258	COMUNE DI ROSE	CDP	3026411/01	27/02/1979	31/12/2014	9,000 (F)	002763/77	531,10	531,1	47,83	32030171	578,93	0,00
258	COMUNE DI ROSETO CAPO SPULICO	CDP	3038080/00	25/01/1979	31/12/2014	9,000 (F)	004820/77	3.079,77	3.079,77	277,2	32030171	3.356,97	0,00
258	COMUNE DI ROSETO CAPO SPULICO	CDP	3042202/00	12/02/1980	31/12/2015	9,000 (F)	005626/79	4.542,49	2.173,46	408,82	32030171	2.582,28	2.369,03
258	COMUNE DI SAN BENEDETTO ULLANO	CDP	3010485/00	23/10/1979	31/12/2014	9,000 (F)	019814/78	1.018,71	1.018,71	91,67	32030171	1.110,38	0,00
258	COMUNE DI SAN COSMO ALBANESE	CDP	4275997/00	04/12/1995	31/12/2015	9,000 (F)	001034/95	9.084,50	4.346,66	817,6	32030171	5.164,26	4.737,84
258	COMUNE DI SAN DEMETRIO CORONE	CDP	3044480/00	27/11/1980	31/12/2015	9,000 (F)	017321/79	2.044,15	978,05	183,98	32030171	1.162,03	1.066,10
258	COMUNE DI SAN DONATO DI NINEA	CDP	3022415/00	25/01/1979	31/12/2014	9,000 (F)	018025/78	1.184,52	1.184,52	106,62	32030171	1.291,14	0,00
258	COMUNE DI SAN GIORGIO ALBANESE	CDP	0688059/00	21/06/1979	31/12/2014	9,000 (F)	017231/76	165,81	165,81	14,95	32030171	180,76	0,00
258	COMUNE DI SAN GIOVANNI IN FIORE	CDP	3037053/00	28/05/1979	31/12/2014	9,000 (F)	016198/77	4.738,17	4.738,17	426,4	32030171	5.164,57	0,00
258	COMUNE DI SAN LORENZO DEL VALLO	CDP	3014583/00	14/04/1980	31/12/2015	9,000 (F)	018127/77	3.179,77	1.521,42	286,18	32030171	1.807,60	1.658,35
258	COMUNE DI SAN LUCIDO	CDP	0665684/00	30/06/1980	31/12/2015	9,000 (F)	002371/75	3.633,99	1.738,77	327,06	32030171	2.065,83	1.895,22
258	COMUNE DI SAN LUCIDO	CDP	0666587/00	18/03/1980	31/12/2015	9,000 (F)	006521/77	545,12	260,81	49,06	32030171	309,87	284,31
258	COMUNE DI SAN LUCIDO	CDP	3008957/02	27/02/1979	31/12/2014	9,000 (F)	012169/76	215,44	215,44	19,38	32030171	234,82	0,00
258	COMUNE DI SAN LUCIDO	CDP	3008957/01	27/02/1979	31/12/2014	9,000 (F)	012169/76	795,19	795,19	71,56	32030171	866,75	0,00
258	COMUNE DI SAN LUCIDO	CDP	3008957/00	27/02/1979	31/12/2014	9,000 (F)	012169/76	1.358,47	1.358,47	122,25	32030171	1.480,72	0,00
258	COMUNE DI SAN LUCIDO	CDP	0665685/01	28/05/1979	31/12/2014	9,000 (F)	000428/75	30,20	30,2	2,72	32030171	32,92	0,00
258	COMUNE DI SAN LUCIDO	CDP	0665685/00	28/05/1979	31/12/2014	9,000 (F)	000428/75	467,31	467,31	42,05	32030171	509,36	0,00
258	COMUNE DI SAN LUCIDO	CDP	0665686/00	25/01/1979	31/12/2014	9,000 (F)	012168/76	5.484,97	5.484,97	493,66	32030171	5.978,63	0,00
258	COMUNE DI SAN LUCIDO	CDP	0665686/01	25/01/1979	31/12/2014	9,000 (F)	012168/76	437,69	437,69	39,39	32030171	477,08	0,00
258	COMUNE DI SAN MARTINO DI FINITA	CDP	3030526/01	28/05/1979	31/12/2014	9,000 (F)	012164/76	24,28	24,28	2,17	32030171	26,45	0,00
258	COMUNE DI SAN MARTINO DI FINITA	CDP	3030526/00	28/05/1979	31/12/2014	9,000 (F)	012164/76	558,53	558,53	50,26	32030171	608,79	0,00
258	COMUNE DI SAN MARTINO DI FINITA	CDP	3038294/00	28/05/1979	31/12/2014	9,000 (F)	002160/77	971,22	971,22	87,52	32030171	1.058,74	0,00
258	COMUNE DI SAN PIETRO IN GUARANO	CDP	3079382/00	18/03/1980	31/12/2015	9,000 (F)	018961/79	3.633,99	1.738,77	327,06	32030171	2.065,83	1.895,22
258	COMUNE DI SAN VINCENZO LA COSTA	CDP	4351063/01	21/11/2000	31/12/2020	5,750 (F)	001809/00	207.409,10	24.898,73	11.926,03	32030171	36.824,76	182.510,37
258	COMUNE DI SAN VINCENZO LA COSTA	CDP	4304384/00	30/04/1997	31/12/2017	7,500 (F)	014359/96	54.208,76	12.119,32	4.065,66	32030171	16.184,98	42.089,44
258	COMUNE DI SAN VINCENZO LA COSTA	CDP	3059802/01	18/03/1980	31/12/2015	9,000 (F)	001442/09	1.460,96	699,02	131,49	32030171	830,51	761,94
258	COMUNE DI SAN VINCENZO LA COSTA	CDP	3059802/00	18/03/1980	31/12/2015	9,000 (F)	001442/09	810,30	387,71	72,92	32030171	460,63	422,59
258	COMUNE DI SANTA CATERINA ALBANESE	CDP	3014507/00	26/11/1979	31/12/2014	9,000 (F)	016598/79	401,19	401,19	36,14	32030171	437,33	0,00
258	COMUNE DI SANTA CATERINA ALBANESE	CDP	3014507/01	26/11/1979	31/12/2014	9,000 (F)	016598/79	72,60	72,6	6,53	32030171	79,13	0,00
258	COMUNE DI SANTA SOFIA D EPIRO	CDP	0665690/00	23/10/1979	31/12/2014	9,000 (F)	001038/79	248,75	248,75	22,39	32030171	271,14	0,00

Regione Calabria Mutui Contributi Enti Locali - Esercizio finanziario 2014 Consistenza mutui DIPARTIMENTO BILANCIO, FINANZE, PATRIMONIO E SOCIETA' PARTECIPATE Settore RAGIONERIA  
GENERALE Servizio Contabilità - Rendicontazione e parificazione

Ruolo	Ente Beneficiario	Istituto	Posizione	Data concess.	Data scadenza	Tasso	Estr. Decreto	Residuo 01/01/2014	Capitale	Interesse	Capitolo	Rata	Residuo 31/12/2014
258	COMUNE DI SARACENA	CDP	3064904/00	26/11/1979	31/12/2014	9,000 (F)	015001/79	3.553,59	3.553,59	319,84	32030171	3.873,43	0,00
258	COMUNE DI SCIGLIANO	CDP	3026494/00	26/11/1979	31/12/2014	9,000 (F)	016154/76	1.184,52	1.184,52	106,62	32030171	1.291,14	0,00
258	COMUNE DI SCIGLIANO	CDP	3066482/00	12/02/1980	31/12/2015	9,000 (F)	010592/79	2.271,26	1.086,73	204,41	32030171	1.291,14	1.184,53
258	COMUNE DI TREBISACCE	CDP	0665694/01	12/02/1980	31/12/2015	9,000 (F)	005023/77	2.158,05	1.032,58	194,23	32030171	1.226,81	1.125,47
258	COMUNE DI TREBISACCE	CDP	0665694/00	12/02/1980	31/12/2015	9,000 (F)	005023/77	4.655,69	2.227,61	419,01	32030171	2.646,62	2.428,08
258	COMUNE DI TRENTA	CDP	3037545/00	21/06/1979	31/12/2014	9,000 (F)	001263/77	1.539,89	1.539,89	138,6	32030171	1.678,49	0,00
258	COMUNE DI TRENTA	CDP	3024574/00	21/06/1979	31/12/2014	9,000 (F)	001247/77	2.245,85	2.245,85	202,13	32030171	2.447,98	0,00
258	COMUNE DI VACCARIZZO ALBANESE	CDP	3000048/00	27/02/1979	31/12/2014	9,000 (F)	008219/77	473,81	473,81	42,65	32030171	516,46	0,00
258	COMUNE DI VERBICARO	CDP	3030130/00	26/11/1979	31/12/2014	9,000 (F)	014291/79	3.790,49	3.790,49	341,17	32030171	4.131,66	0,00
258	COMUNE DI ANDALI	CDP	3082823/00	13/05/1980	31/12/2015	9,000 (F)	018802/79	3.633,99	1.738,77	327,06	32030171	2.065,83	1.895,22
258	COMUNE DI ANDALI	CDP	3082825/00	15/09/1980	31/12/2015	9,000 (F)	018803/79	1.362,73	652,04	122,64	32030171	774,68	710,69
258	COMUNE DI ARENA	CDP	0690417/00	26/11/1979	31/12/2014	9,000 (F)	009604/79	1.895,22	1.895,22	170,61	32030171	2.065,83	0,00
258	COMUNE DI ARGUSTO	CDP	3027732/00	27/07/1979	31/12/2014	9,000 (F)	010593/79	355,36	355,36	31,98	32030171	387,34	0,00
258	COMUNE DI ARGUSTO	CDP	3047801/00	28/05/1979	31/12/2014	9,000 (F)	004128/78	331,69	331,69	29,83	32030171	361,52	0,00
258	COMUNE DI BOTRICELLO	CDP	3031824/00	30/06/1980	31/12/2015	9,000 (F)	019190/77	794,92	380,36	71,54	32030171	451,9	414,56
258	COMUNE DI BOTRICELLO	CDP	3047922/00	28/05/1979	31/12/2014	9,000 (F)	017736/78	497,47	497,47	44,81	32030171	542,28	0,00
258	COMUNE DI CESSANITI	CDP	3050948/01	21/06/1979	31/12/2014	9,000 (F)	010117/79	79,95	79,95	7,23	32030171	87,18	0,00
258	COMUNE DI CESSANITI	CDP	3050948/00	21/06/1979	31/12/2014	9,000 (F)	010117/79	512,25	512,25	46,14	32030171	558,39	0,00
258	COMUNE DI CICALA	CDP	3058401/00	28/05/1979	31/12/2014	9,000 (F)	001068/78	3.553,59	3.553,59	319,84	32030171	3.873,43	0,00
258	COMUNE DI CIRO	CDP	3059531/00	24/09/1979	31/12/2014	9,000 (F)	017297/76	2.013,70	2.013,70	181,24	32030171	2.194,94	0,00
258	COMUNE DI CIRO	CDP	3067859/00	26/11/1979	31/12/2014	9,000 (F)	004130/79	1.409,56	1.409,56	126,9	32030171	1.536,46	0,00
258	COMUNE DI CIRO	CDP	3057282/00	24/09/1979	31/12/2014	9,000 (F)	004131/78	1.421,44	1.421,44	127,93	32030171	1.549,37	0,00
258	COMUNE DI CIRO	CDP	3033065/00	24/09/1979	31/12/2014	9,000 (F)	017884/76	1.895,22	1.895,22	170,61	32030171	2.065,83	0,00
258	COMUNE DI CONFLENTI	CDP	3010659/00	15/09/1980	31/12/2015	9,000 (F)	015294/76	6.813,79	3.260,19	613,24	32030171	3.873,43	3.553,60
258	COMUNE DI CROPANI	CDP	0690816/00	23/04/1979	31/12/2014	9,000 (F)	018604/76	315,15	315,15	28,35	32030171	343,5	0,00
258	COMUNE DI CROPANI	CDP	0690816/01	23/04/1979	31/12/2014	9,000 (F)	018604/76	16,54	16,54	1,48	32030171	18,02	0,00
258	COMUNE DI CROTONE	CDP	3081681/00	18/03/1980	31/12/2015	9,000 (F)	018721/79	4.055,17	1.940,28	364,97	32030171	2.305,25	2.114,89
258	COMUNE DI CURINGA	CDP	3125955/00	05/05/1981	31/12/2016	9,000 (F)	004441/77	3.660,48	1.116,64	329,44	32030171	1.446,08	2.543,84
258	COMUNE DI CUTRO	CDP	3025706/00	28/05/1979	31/12/2014	9,000 (F)	012218/76	582,81	582,81	52,43	32030171	635,24	0,00
258	COMUNE DI CUTRO	CDP	3037731/00	27/02/1979	31/12/2014	9,000 (F)	010785/77	1.184,52	1.184,52	106,62	32030171	1.291,14	0,00
258	COMUNE DI FILADELFIA	CDP	3038701/00	25/01/1979	31/12/2014	9,000 (F)	007231/77	829,18	829,18	74,62	32030171	903,8	0,00
258	COMUNE DI FOSSATO SERRALTA	CDP	3038376/00	27/02/1979	31/12/2014	9,000 (F)	005640/77	331,03	331,03	29,77	32030171	360,8	0,00
258	COMUNE DI FRANCAVILLA ANGITOLA	CDP	3020930/01	27/07/1979	31/12/2014	9,000 (F)	006220/76	2.369,03	2.369,03	213,25	32030171	2.582,28	0,00
258	COMUNE DI FRANCAVILLA ANGITOLA	CDP	3012409/00	26/11/1979	31/12/2014	9,000 (F)	006983/79	1.895,22	1.895,22	170,61	32030171	2.065,83	0,00
258	COMUNE DI GASPERINA	CDP	3073421/01	26/11/1979	31/12/2014	9,000 (F)	003062/80	1.421,43	1.421,43	127,94	32030171	1.549,37	0,00
258	COMUNE DI GIZZERIA	CDP	3028798/00	13/05/1980	31/12/2015	9,000 (F)	004950/79	17.195,43	8.227,48	1.547,59	32030171	9.775,07	8.967,95
258	COMUNE DI LAMEZIA TERME	CDP	3048244/00	28/05/1979	31/12/2014	9,000 (F)	016002/77	5.922,66	5.922,66	533,05	32030171	6.455,71	0,00
258	COMUNE DI MAIERATO	CDP	3044136/01	27/02/1979	31/12/2014	9,000 (F)	011741/77	109,49	109,49	9,83	32030171	119,32	0,00
258	COMUNE DI MAIERATO	CDP	3044136/00	27/02/1979	31/12/2014	9,000 (F)	011741/77	838,09	838,09	75,5	32030171	913,59	0,00
258	COMUNE DI MAIERATO	CDP	3032057/01	24/09/1979	31/12/2014	9,000 (F)	015683/76	100,67	100,67	9,04	32030171	109,71	0,00
258	COMUNE DI MAIERATO	CDP	3039825/01	24/09/1979	31/12/2014	9,000 (F)	004831/77	33,71	33,71	3,02	32030171	36,73	0,00



Regione Calabria Mutui Contributi Enti Locali - Esercizio finanziario 2014 Consistenza mutui DIPARTIMENTO BILANCIO, FINANZE, PATRIMONIO E SOCIETA' PARTECIPATE Settore RAGIONERIA  
 GENERALE Servizio Contabilità - Rendicontazione e parificazione

Ruolo	Ente Beneficiario	Istituto	Posizione	Data concess.	Data scadenza	Tasso	Estr. Decreto	Residuo 01/01/2014	Capitale	Interesse	Capitolo	Rata	Residuo 31/12/2014
258	COMUNE DI MAIERATO	CDP	3039825/00	24/09/1979	31/12/2014	9,000 (F)	004831/77	913,87	913,87	82,31	32030171	996,18	0,00
258	COMUNE DI MAIERATO	CDP	3032057/00	24/09/1979	31/12/2014	9,000 (F)	015683/76	610,02	610,02	54,95	32030171	664,97	0,00
258	COMUNE DI MARCEDUSA	CDP	0668229/01	27/02/1979	31/12/2014	9,000 (F)	003381/77	473,79	473,79	42,67	32030171	516,46	0,00
258	COMUNE DI MARCEDUSA	CDP	3074192/00	26/11/1979	31/12/2014	9,000 (F)	004132/78	1.421,44	1.421,44	127,93	32030171	1.549,37	0,00
258	COMUNE DI MARCEDUSA	CDP	3066296/00	18/03/1980	31/12/2015	9,000 (F)	001927/79	681,41	326,02	61,32	32030171	387,34	355,39
258	COMUNE DI MARCEDUSA	CDP	3037307/00	26/11/1979	31/12/2014	9,000 (F)	006083/77	2.369,04	2.369,04	213,24	32030171	2.582,28	0,00
258	COMUNE DI MELISSA	CDP	3041569/00	23/10/1979	31/12/2014	9,000 (F)	011740/77	1.184,52	1.184,52	106,62	32030171	1.291,14	0,00
258	COMUNE DI MIGLIERINA	CDP	0690115/01	25/01/1979	31/12/2014	9,000 (F)	008058/77	414,57	414,57	37,34	32030171	451,91	0,00
258	COMUNE DI MILETO	CDP	3059514/00	28/05/1979	31/12/2014	9,000 (F)	000455/77	7.106,92	7.106,92	639,68	32030171	7.746,60	0,00
258	COMUNE DI MOTTA SANTA LUCIA	CDP	3041922/00	25/01/1979	31/12/2014	9,000 (F)	011638/77	947,58	947,58	85,33	32030171	1.032,91	0,00
258	COMUNE DI NICOTERA	CDP	3032297/00	25/01/1979	31/12/2014	9,000 (F)	015682/76	2.369,04	2.369,04	213,24	32030171	2.582,28	0,00
258	COMUNE DI NICOTERA	CDP	3032844/00	25/01/1979	31/12/2014	9,000 (F)	015689/76	4.738,17	4.738,17	426,4	32030171	5.164,57	0,00
258	COMUNE DI NOCERA TERNESE	CDP	3082855/00	18/03/1980	31/12/2015	9,000 (F)	020212/79	2.725,51	1.304,08	245,29	32030171	1.549,37	1.421,43
258	COMUNE DI OLIVADI	CDP	3044706/00	28/05/1979	31/12/2014	9,000 (F)	010911/78	1.658,29	1.658,29	149,31	32030171	1.807,60	0,00
258	COMUNE DI PALERMITI	CDP	0691647/00	27/07/1979	31/12/2014	9,000 (F)	002768/77	1.184,52	1.184,52	106,62	32030171	1.291,14	0,00
258	COMUNE DI PALERMITI	CDP	3029165/00	23/10/1979	31/12/2014	9,000 (F)	002769/77	473,79	473,79	42,67	32030171	516,46	0,00
258	COMUNE DI PALERMITI	CDP	3029167/00	13/05/1980	31/12/2015	9,000 (F)	002770/77	1.362,73	652,04	122,64	32030171	774,68	710,69
258	COMUNE DI PALERMITI	CDP	3083029/00	05/05/1981	31/12/2016	9,000 (F)	006899/80	5.229,19	1.595,20	470,63	32030171	2.065,83	3.633,99
258	COMUNE DI PALERMITI	CDP	3100137/00	05/05/1981	31/12/2016	9,000 (F)	007052/80	13.073,05	3.988,00	1.176,57	32030171	5.164,57	9.085,05
258	COMUNE DI PETILIA POLICASTRO	CDP	3029518/00	26/11/1979	31/12/2014	9,000 (F)	001734/77	2.340,47	2.340,47	210,66	32030171	2.551,13	0,00
258	COMUNE DI PIZZO	CDP	4278788/01	15/07/1997	31/12/2017	7,500 (F)	001576/95	21.622,30	4.834,04	1.621,67	32030171	6.455,71	16.788,26
258	COMUNE DI PIZZONI	CDP	3018777/00	27/02/1979	31/12/2014	9,000 (F)	012198/78	1.343,23	1.343,23	120,88	32030171	1.464,11	0,00
258	COMUNE DI RICADI	CDP	3056997/00	18/03/1980	31/12/2015	9,000 (F)	020136/79	2.271,26	1.086,73	204,41	32030171	1.291,14	1.184,53
258	COMUNE DI RICADI	CDP	3053422/00	18/03/1980	31/12/2015	9,000 (F)	020135/79	3.406,90	1.630,09	306,62	32030171	1.936,71	1.776,81
258	COMUNE DI SAN COSTANTINO CALABRO	CDP	3019020/00	27/11/1980	31/12/2015	9,000 (F)	024144/80	794,92	380,36	71,54	32030171	451,9	414,56
258	COMUNE DI SAN GREGORIO D IPPONA	CDP	3049725/00	24/09/1979	31/12/2014	9,000 (F)	009638/78	426,44	426,44	38,37	32030171	464,81	0,00
258	COMUNE DI SAN GREGORIO D IPPONA	CDP	3044479/00	28/05/1979	31/12/2014	9,000 (F)	011846/77	473,79	473,79	42,67	32030171	516,46	0,00
258	COMUNE DI SAN MAURO MARCHESATO	CDP	3027441/00	23/10/1979	31/12/2014	9,000 (F)	012183/76	539,02	539,02	48,5	32030171	587,52	0,00
258	COMUNE DI SAN NICOLA DELL ALTO	CDP	3005027/00	23/10/1979	31/12/2014	9,000 (F)	012310/79	1.142,06	1.142,06	102,82	32030171	1.244,88	0,00
258	COMUNE DI SAN NICOLA DELL ALTO	CDP	3044059/00	28/05/1979	31/12/2014	9,000 (F)	001781/75	1.895,22	1.895,22	170,61	32030171	2.065,83	0,00
258	COMUNE DI SANTA CATERINA DELLO IONIO	CDP	3005629/00	28/05/1979	31/12/2014	9,000 (F)	011955/78	2.369,04	2.369,04	213,24	32030171	2.582,28	0,00
258	COMUNE DI SANTA SEVERINA	CDP	3040722/00	23/04/1979	31/12/2014	9,000 (F)	001731/77	568,55	568,55	51,2	32030171	619,75	0,00
258	COMUNE DI SANTA SEVERINA	CDP	3032768/00	28/05/1979	31/12/2014	9,000 (F)	001732/77	592,30	592,3	53,27	32030171	645,57	0,00
258	COMUNE DI SANTA SEVERINA	CDP	3040721/00	28/05/1979	31/12/2014	9,000 (F)	001733/77	1.409,56	1.409,56	126,9	32030171	1.536,46	0,00
258	COMUNE DI SATRIANO	CDP	4230174/01	25/01/1996	31/12/2016	9,000 (F)	000184/95	13.073,04	3.988,00	1.176,57	32030171	5.164,57	9.085,04
258	COMUNE DI SAVELLI	CDP	3091816/00	17/03/1981	31/12/2016	9,000 (F)	012936/80	3.268,26	997	294,14	32030171	1.291,14	2.271,26
258	COMUNE DI SELLIA	CDP	3051055/00	26/11/1979	31/12/2014	9,000 (F)	019682/79	592,30	592,3	53,27	32030171	645,57	0,00
258	COMUNE DI SELLIA MARINA	CDP	0668108/01	18/03/1980	31/12/2015	9,000 (F)	002184/74	2.725,51	1.304,08	245,29	32030171	1.549,37	1.421,43
258	COMUNE DI SERRA SAN BRUNO	CDP	3069721/02	05/05/1981	31/12/2016	9,000 (F)	004984/78	3.501,13	1.068,05	315,1	32030171	1.383,15	2.433,08
258	COMUNE DI SERRASTRETTA	CDP	3038933/00	25/01/1979	31/12/2014	9,000 (F)	005165/77	592,30	592,3	53,27	32030171	645,57	0,00
258	COMUNE DI SERRASTRETTA	CDP	3040013/00	27/02/1979	31/12/2014	9,000 (F)	008949/77	2.256,29	2.256,29	203,09	32030171	2.459,38	0,00

Regione Calabria Mutui Contributi Enti Locali - Esercizio finanziario 2014 Consistenza mutui DIPARTIMENTO BILANCIO, FINANZE, PATRIMONIO E SOCIETA' PARTECIPATE Settore RAGIONERIA  
 GENERALE Servizio Contabilità - Rendicontazione e parificazione

Ruolo	Ente Beneficiario	Istituto	Posizione	Data concess.	Data scadenza	Tasso	Estr. Decreto	Residuo 01/01/2014	Capitale	Interesse	Capitolo	Rata	Residuo 31/12/2014
258	COMUNE DI SORIANO CALABRO	CDP	3033534/00	28/05/1979	31/12/2014	9,000 (F)	009719/78	947,58	947,58	85,33	32030171	1.032,91	0,00
258	COMUNE DI STALETTI	CDP	3044762/01	27/02/1979	31/12/2014	9,000 (F)	020922/78	331,69	331,69	29,83	32030171	361,52	0,00
258	COMUNE DI STALETTI	CDP	3046648/00	27/02/1979	31/12/2014	9,000 (F)	000838/78	829,18	829,18	74,62	32030171	903,8	0,00
258	COMUNE DI TIRIOLO	CDP	3083086/00	17/03/1981	31/12/2016	9,000 (F)	016690/79	2.460,18	750,5	221,42	32030171	971,92	1.709,68
258	COMUNE DI TORRE DI RUGGIERO	CDP	3061552/00	24/09/1979	31/12/2014	9,000 (F)	007763/79	3.150,89	3.150,89	283,55	32030171	3.434,44	0,00
258	COMUNE DI TORRE DI RUGGIERO	CDP	3061551/00	26/11/1979	31/12/2014	9,000 (F)	007764/79	1.350,36	1.350,36	121,54	32030171	1.471,90	0,00
258	COMUNE DI TORRE DI RUGGIERO	CDP	3049128/00	18/03/1980	31/12/2015	9,000 (F)	013469/79	3.633,99	1.738,77	327,06	32030171	2.065,83	1.895,22
258	COMUNE DI TROPEA	CDP	3079812/00	18/03/1980	31/12/2015	9,000 (F)	018793/79	6.813,78	3.260,19	613,24	32030171	3.873,43	3.553,59
258	COMUNE DI VALLEFIORITA	CDP	3065569/00	12/02/1980	31/12/2015	9,000 (F)	008687/79	1.376,55	658,67	123,88	32030171	782,55	717,88
258	COMUNE DI VALLEFIORITA	CDP	3065569/01	12/02/1980	31/12/2015	9,000 (F)	008687/79	440,42	210,72	39,64	32030171	250,36	229,70
258	COMUNE DI VAZZANO	CDP	3027421/00	27/02/1979	31/12/2014	9,000 (F)	003344/77	284,29	284,29	25,58	32030171	309,87	0,00
258	COMUNE DI VIBO VALENTIA	CDP	3042298/01	27/02/1979	31/12/2014	9,000 (F)	016985/77	3.908,93	3.908,93	351,84	32030171	4.260,77	0,00
258	COMUNE DI VIBO VALENTIA	CDP	3029030/01	21/06/1979	31/12/2014	9,000 (F)	005757/76	24,71	24,71	2,21	32030171	26,92	0,00
258	COMUNE DI VIBO VALENTIA	CDP	3029030/00	21/06/1979	31/12/2014	9,000 (F)	005757/76	449,08	449,08	40,46	32030171	489,54	0,00
258	COMUNE DI REGGIO DI CALABRIA	CDP	0655753/01	23/04/1979	31/12/2014	9,000 (F)	002801/78	631,34	631,34	56,86	32030171	688,2	0,00
258	COMUNE DI REGGIO DI CALABRIA	CDP	3080695/00	17/03/1981	31/12/2016	9,000 (F)	006097/79	1.960,92	598,2	176,49	32030171	774,69	1.362,72
258	COMUNE DI REGGIO DI CALABRIA	CDP	3067011/00	14/04/1980	31/12/2015	9,000 (F)	013422/79	3.179,77	1.521,42	286,18	32030171	1.807,60	1.658,35
258	COMUNE DI REGGIO DI CALABRIA	CDP	3060067/01	12/02/1980	31/12/2015	9,000 (F)	015702/78	4.196,61	2.007,96	377,69	32030171	2.385,65	2.188,65
258	COMUNE DI REGGIO DI CALABRIA	CDP	3064806/00	12/02/1980	31/12/2015	9,000 (F)	006970/79	4.542,50	2.173,46	408,83	32030171	2.582,29	2.369,04
258	COMUNE DI REGGIO DI CALABRIA	CDP	3066300/00	12/02/1980	31/12/2015	9,000 (F)	010965/79	1.199,49	573,94	107,96	32030171	681,9	625,55
258	COMUNE DI REGGIO DI CALABRIA	CDP	3082295/00	27/11/1980	31/12/2015	9,000 (F)	005416/79	4.542,50	2.173,46	408,83	32030171	2.582,29	2.369,04
258	COMUNE DI REGGIO DI CALABRIA	CDP	3079749/00	17/03/1981	31/12/2016	9,000 (F)	006095/79	1.307,27	398,8	117,66	32030171	516,46	908,47
258	COMUNE DI REGGIO DI CALABRIA	CDP	3035949/01	27/07/1979	31/12/2014	9,000 (F)	000707/77	7.099,47	7.099,47	638,97	32030171	7.738,44	0,00
258	COMUNE DI REGGIO DI CALABRIA	CDP	3042018/00	27/02/1979	31/12/2014	9,000 (F)	013811/77	1.658,35	1.658,35	149,25	32030171	1.807,60	0,00
258	COMUNE DI REGGIO DI CALABRIA	CDP	3043913/00	23/04/1979	31/12/2014	9,000 (F)	010873/77	1.421,44	1.421,44	127,93	32030171	1.549,37	0,00
258	COMUNE DI REGGIO DI CALABRIA	CDP	3051524/00	23/04/1979	31/12/2014	9,000 (F)	002799/78	947,58	947,58	85,33	32030171	1.032,91	0,00
258	COMUNE DI REGGIO DI CALABRIA	CDP	3046513/00	23/04/1979	31/12/2014	9,000 (F)	015703/77	2.369,04	2.369,04	213,24	32030171	2.582,28	0,00
258	COMUNE DI REGGIO DI CALABRIA	CDP	3046518/00	17/03/1981	31/12/2016	9,000 (F)	013810/77	3.921,88	1.196,40	352,97	32030171	1.549,37	2.725,48
258	COMUNE DI REGGIO DI CALABRIA	CDP	3046516/00	27/07/1979	31/12/2014	9,000 (F)	014094/77	3.553,59	3.553,59	319,84	32030171	3.873,43	0,00
258	COMUNE DI REGGIO DI CALABRIA	CDP	3050151/00	27/07/1979	31/12/2014	9,000 (F)	002768/78	4.264,37	4.264,37	383,74	32030171	4.648,11	0,00
258	COMUNE DI REGGIO DI CALABRIA	CDP	3100247/00	17/03/1981	31/12/2016	9,000 (F)	002581/79	3.693,21	1.126,64	332,39	32030171	1.459,03	2.566,57
258	COMUNE DI REGGIO DI CALABRIA	CDP	3084900/00	27/11/1980	31/12/2015	9,000 (F)	022788/79	5.451,03	2.608,15	490,59	32030171	3.098,74	2.842,88
258	COMUNE DI ARDORE	CDP	3079747/01	27/11/1980	31/12/2015	9,000 (F)	006592/79	68,24	32,64	6,14	32030171	38,78	35,60
258	COMUNE DI ARDORE	CDP	3079747/00	27/11/1980	31/12/2015	9,000 (F)	006592/79	2.203,02	1.054,09	198,27	32030171	1.252,36	1.148,93
258	COMUNE DI BAGALADI	CDP	3021160/00	27/02/1979	31/12/2014	9,000 (F)	016690/77	4.738,17	4.738,17	426,4	32030171	5.164,57	0,00
258	COMUNE DI BAGNARA CALABRA	CDP	3046810/04	27/11/1980	31/12/2015	9,000 (F)	012500/80	149,92	71,72	13,49	32030171	85,21	78,20
258	COMUNE DI BAGNARA CALABRA	CDP	3046810/02	27/11/1980	31/12/2015	9,000 (F)	012500/80	2.575,59	1.232,35	231,81	32030171	1.464,16	1.343,24
258	COMUNE DI BRANCALEONE	CDP	3078537/00	14/04/1980	31/12/2015	9,000 (F)	001426/79	3.633,99	1.738,77	327,06	32030171	2.065,83	1.895,22
258	COMUNE DI BRANCALEONE	CDP	3034895/00	28/05/1979	31/12/2014	9,000 (F)	008207/77	710,69	710,69	63,99	32030171	774,68	0,00
258	COMUNE DI BRANCALEONE	CDP	3035214/00	28/05/1979	31/12/2014	9,000 (F)	002852/78	4.738,17	4.738,17	426,4	32030171	5.164,57	0,00
258	COMUNE DI CALANNA	CDP	3066563/00	11/10/1980	31/12/2015	9,000 (F)	002267/79	11.356,30	5.433,64	1.022,07	32030171	6.455,71	5.922,66

Regione Calabria Mutui Contributi Enti Locali - Esercizio finanziario 2014 Consistenza mutui DIPARTIMENTO BILANCIO, FINANZE, PATRIMONIO E SOCIETA' PARTECIPATE Settore RAGIONERIA  
 GENERALE Servizio Contabilità - Rendicontazione e parificazione

Ruolo	Ente Beneficiario	Istituto	Posizione	Data concess.	Data scadenza	Tasso	Estr. Decreto	Residuo 01/01/2014	Capitale	Interesse	Capitolo	Rata	Residuo 31/12/2014
258	COMUNE DI CALANNA	CDP	3031196/00	25/01/1979	31/12/2014	9,000 (F)	015615/77	1.421,44	1.421,44	127,93	32030171	1.549,37	0,00
258	COMUNE DI CALANNA	CDP	3015431/00	28/05/1979	31/12/2014	9,000 (F)	006620/77	284,29	284,29	25,58	32030171	309,87	0,00
258	COMUNE DI CALANNA	CDP	3031197/00	21/06/1979	31/12/2014	9,000 (F)	005812/77	2.369,04	2.369,04	213,24	32030171	2.582,28	0,00
258	COMUNE DI CAULONIA	CDP	3080812/00	23/07/1980	31/12/2015	9,000 (F)	021771/79	4.150,62	1.985,96	373,55	32030171	2.359,51	2.164,66
258	COMUNE DI CAULONIA	CDP	3080812/01	23/07/1980	31/12/2015	9,000 (F)	021771/79	391,87	187,5	35,27	32030171	222,77	204,37
258	COMUNE DI CAULONIA	CDP	3044868/00	27/07/1979	31/12/2014	9,000 (F)	000840/78	3.138,79	3.138,79	282,48	32030171	3.421,27	0,00
258	COMUNE DI CAULONIA	CDP	3084901/00	15/09/1980	31/12/2015	9,000 (F)	022151/79	4.542,50	2.173,46	408,83	32030171	2.582,29	2.369,04
258	COMUNE DI CINQUEFRONDI	CDP	0689288/00	23/10/1979	31/12/2014	9,000 (F)	012961/79	802,80	802,8	72,22	32030171	875,02	0,00
258	COMUNE DI CONDOFURI	CDP	0666857/01	23/10/1979	31/12/2014	9,000 (F)	003026/78	1.184,52	1.184,52	106,62	32030171	1.291,14	0,00
258	COMUNE DI CONDOFURI	CDP	4371238/02	24/01/2001	31/12/2021	5,750 (F)	003004/00	128.307,75	13.080,50	7.377,70	32030171	20.458,20	115.227,25
258	COMUNE DI DELIANUOVA	CDP	3060955/00	27/11/1980	31/12/2015	9,000 (F)	007101/79	2.271,26	1.086,73	204,41	32030171	1.291,14	1.184,53
258	COMUNE DI DELIANUOVA	CDP	3081425/00	15/09/1980	31/12/2015	9,000 (F)	021810/79	4.542,49	2.173,46	408,82	32030171	2.582,28	2.369,03
258	COMUNE DI FIUMARA	CDP	0666923/01	26/11/1979	31/12/2014	9,000 (F)	012685/77	592,30	592,3	53,27	32030171	645,57	0,00
258	COMUNE DI FIUMARA	CDP	3050021/00	30/06/1980	31/12/2015	9,000 (F)	002090/79	1.362,73	652,04	122,64	32030171	774,68	710,69
258	COMUNE DI GALATRO	CDP	3083672/00	14/04/1980	31/12/2015	9,000 (F)	021306/79	2.271,26	1.086,73	204,41	32030171	1.291,14	1.184,53
258	COMUNE DI GALATRO	CDP	3039678/00	26/11/1979	31/12/2014	9,000 (F)	005815/77	1.421,44	1.421,44	127,93	32030171	1.549,37	0,00
258	COMUNE DI GIFFONE	CDP	3005694/00	27/11/1980	31/12/2015	9,000 (F)	018113/77	4.542,49	2.173,46	408,82	32030171	2.582,28	2.369,03
258	COMUNE DI GIFFONE	CDP	0679524/01	12/02/1980	31/12/2015	9,000 (F)	012086/79	1.362,75	652,04	122,65	32030171	774,69	710,71
258	COMUNE DI GIFFONE	CDP	0679526/00	27/07/1979	31/12/2014	9,000 (F)	019718/78	7.107,14	7.107,14	639,71	32030171	7.746,85	0,00
258	COMUNE DI GIFFONE	CDP	0666901/01	23/04/1979	31/12/2014	9,000 (F)	002856/78	1.658,35	1.658,35	149,25	32030171	1.807,60	0,00
258	COMUNE DI MAROPATI	CDP	3057272/00	23/10/1979	31/12/2014	9,000 (F)	000590/75	3.079,77	3.079,77	277,2	32030171	3.356,97	0,00
258	COMUNE DI MAROPATI	CDP	3051535/00	25/01/1979	31/12/2014	9,000 (F)	018596/78	3.553,59	3.553,59	319,84	32030171	3.873,43	0,00
258	COMUNE DI MAROPATI	CDP	3085706/00	23/07/1980	31/12/2015	9,000 (F)	022430/79	5.451,03	2.608,15	490,59	32030171	3.098,74	2.842,88
258	COMUNE DI MONTEBELLO IONICO	CDP	3044998/00	21/06/1979	31/12/2014	9,000 (F)	015006/79	3.553,59	3.553,59	319,84	32030171	3.873,43	0,00
258	COMUNE DI MONTEBELLO IONICO	CDP	3039831/00	14/04/1980	31/12/2015	9,000 (F)	013039/77	4.542,49	2.173,46	408,82	32030171	2.582,28	2.369,03
258	COMUNE DI OPPIDO MAMERTINA	CDP	3037915/00	25/01/1979	31/12/2014	9,000 (F)	010503/77	473,79	473,79	42,67	32030171	516,46	0,00
258	COMUNE DI PALIZZI	CDP	4215761/01	06/07/1995	31/12/2015	9,000 (F)	012006/79	2.271,26	1.086,73	204,41	32030171	1.291,14	1.184,53
258	COMUNE DI PAZZANO	CDP	3078582/00	13/05/1980	31/12/2015	9,000 (F)	009971/79	545,12	260,81	49,06	32030171	309,87	284,31
258	COMUNE DI PLACANICA	CDP	3061754/00	27/07/1979	31/12/2014	9,000 (F)	001680/79	4.264,37	4.264,37	383,74	32030171	4.648,11	0,00
258	COMUNE DI PLATI	CDP	3058942/00	30/06/1980	31/12/2015	9,000 (F)	006212/78	4.542,49	2.173,46	408,82	32030171	2.582,28	2.369,03
258	COMUNE DI POLISTENA	CDP	4329682/01	27/06/2000	31/12/2020	5,750 (F)	000862/00	230.454,58	27.665,26	13.251,14	32030171	40.916,40	202.789,32
258	COMUNE DI POLISTENA	CDP	3030673/01	10/02/1981	31/12/2016	9,000 (F)	021864/79	3.268,26	997	294,14	32030171	1.291,14	2.271,26
258	COMUNE DI POLISTENA	CDP	3029933/00	28/05/1979	31/12/2014	9,000 (F)	002773/77	1.184,52	1.184,52	106,62	32030171	1.291,14	0,00
258	COMUNE DI SAN ROBERTO	CDP	3046737/01	28/05/1979	31/12/2014	9,000 (F)	014718/78	1.184,52	1.184,52	106,62	32030171	1.291,14	0,00
258	COMUNE DI SANT'AGATA DEL BIANCO	CDP	3031619/00	28/05/1979	31/12/2014	9,000 (F)	013262/76	947,58	947,58	85,33	32030171	1.032,91	0,00
258	COMUNE DI SANT'EUFEMIA D'ASPROMONTE	CDP	3046376/00	26/11/1979	31/12/2014	9,000 (F)	010006/77	1.184,52	1.184,52	106,62	32030171	1.291,14	0,00
258	COMUNE DI SANTA CRISTINA D'ASPRON	CDP	3039828/00	24/09/1979	31/12/2014	9,000 (F)	008204/77	1.895,22	1.895,22	170,61	32030171	2.065,83	0,00
258	COMUNE DI SIDERNO	CDP	3122708/01	05/05/1981	31/12/2016	9,000 (F)	003677/75	19.609,53	5.982,00	1.764,85	32030171	7.746,85	13.627,53
258	COMUNE DI STAITI	CDP	0666956/01	23/07/1980	31/12/2015	9,000 (F)	003075/74	3.633,99	1.738,77	327,06	32030171	2.065,83	1.895,22
258	COMUNE DI STAITI	CDP	3091595/00	27/11/1980	31/12/2015	9,000 (F)	000745/80	5.905,27	2.825,50	531,47	32030171	3.356,97	3.079,77
258	COMUNE DI STIGNANO	CDP	3021878/00	25/01/1979	31/12/2014	9,000 (F)	019070/77	1.066,09	1.066,09	95,94	32030171	1.162,03	0,00

Regione Calabria Mutui Contributi Enti Locali - Esercizio finanziario 2014 Consistenza mutui DIPARTIMENTO BILANCIO, FINANZE, PATRIMONIO E SOCIETA' PARTECIPATE Settore RAGIONERIA  
 GENERALE Servizio Contabilità - Rendicontazione e parificazione

Ruolo	Ente Beneficiario	Istituto	Posizione	Data concess.	Data scadenza	Tasso	Estr. Decreto	Residuo 01/01/2014	Capitale	Interesse	Capitolo	Rata	Residuo 31/12/2014
258	COMUNE DI STILO	CDP	3038588/00	27/07/1979	31/12/2014	9,000 (F)	001356/77	2.369,04	2.369,04	213,24	32030171	2.582,28	0,00
258	COMUNE DI STILO	CDP	3034522/00	26/11/1979	31/12/2014	9,000 (F)	008437/79	710,69	710,69	63,99	32030171	774,68	0,00
258	COMUNE DI STILO	CDP	4276290/01	06/11/1995	31/12/2015	9,000 (F)	003891/95	18.170,09	8.693,83	1.635,31	32030171	10.329,14	9.476,26
258	COMUNE DI TERRANOVA SAPPO MINULIO	CDP	4260226/02	03/04/1996	31/12/2016	9,000 (F)	005798/95	6.536,49	1.994,00	588,28	32030171	2.582,28	4.542,49
258	COMUNE DI VILLA SAN GIOVANNI	CDP	3038696/00	25/01/1979	31/12/2014	9,000 (F)	004502/77	1.137,14	1.137,14	102,36	32030171	1.239,50	0,00
258	COMUNE DI VILLA SAN GIOVANNI	CDP	3016676/00	25/01/1979	31/12/2014	9,000 (F)	017392/77	4.738,17	4.738,17	426,4	32030171	5.164,57	0,00
259	COMUNE DI CARIATI	CDP	3082094/00	18/03/1980	31/12/2015	9,000 (F)	017277/79	85.977,14	41.137,39	7.737,94	32030171	48.875,33	44.839,75
259	COMUNE DI ISOLA DI CAPO RIZZUTO	CDP	3067085/00	23/10/1979	31/12/2014	9,000 (F)	014640/79	89.679,47	89.679,47	8.071,19	32030171	97.750,66	0,00
260	COMUNE DI COSENZA	CDP	0683694/01	27/07/1979	31/12/2014	9,000 (F)	002569/75	4.264,35	4.264,35	383,76	32030171	4.648,11	0,00
260	COMUNE DI ACRÌ	CDP	3038335/00	27/02/1979	31/12/2014	9,000 (F)	018716/76	1.577,87	1.577,87	142,01	32030171	1.719,88	0,00
260	COMUNE DI AIELLO CALABRO	CDP	3011512/00	12/02/1980	31/12/2015	9,000 (F)	019785/78	1.839,69	880,25	165,57	32030171	1.045,82	959,44
260	COMUNE DI AIETA	CDP	3076874/00	14/04/1980	31/12/2015	9,000 (F)	019296/79	4.542,50	2.173,46	408,83	32030171	2.582,29	2.369,04
260	COMUNE DI ALBIDONA	CDP	3055823/00	26/11/1979	31/12/2014	9,000 (F)	012141/79	1.182,22	1.182,22	106,41	32030171	1.288,63	0,00
260	COMUNE DI ALBIDONA	CDP	3055823/01	26/11/1979	31/12/2014	9,000 (F)	012141/79	203,69	203,69	18,32	32030171	222,01	0,00
260	COMUNE DI ALTILIA	CDP	3055667/00	23/04/1979	31/12/2014	9,000 (F)	018043/78	533,01	533,01	48	32030171	581,01	0,00
260	COMUNE DI BUONVICINO	CDP	3040461/00	24/09/1979	31/12/2014	9,000 (F)	011650/77	426,43	426,43	38,38	32030171	464,81	0,00
260	COMUNE DI CARIATI	CDP	3002163/00	23/04/1979	31/12/2014	9,000 (F)	011086/77	852,87	852,87	76,75	32030171	929,62	0,00
260	COMUNE DI CARIATI	CDP	3053824/00	25/01/1979	31/12/2014	9,000 (F)	003470/75	1.099,96	1.099,96	99	32030171	1.198,96	0,00
260	COMUNE DI CARIATI	CDP	3021198/00	25/01/1979	31/12/2014	9,000 (F)	003470/75	2.098,08	2.098,08	188,88	32030171	2.286,96	0,00
260	COMUNE DI CERZETO	CDP	3031299/00	23/04/1979	31/12/2014	9,000 (F)	015218/76	426,43	426,43	38,38	32030171	464,81	0,00
260	COMUNE DI CETRARO	CDP	3019480/00	25/01/1979	31/12/2014	9,000 (F)	003375/77	1.779,88	1.779,88	160,2	32030171	1.940,08	0,00
260	COMUNE DI LATTARICO	CDP	0686259/00	23/10/1979	31/12/2014	9,000 (F)	005832/79	957,39	957,39	86,18	32030171	1.043,57	0,00
260	COMUNE DI LATTARICO	CDP	0686259/01	23/10/1979	31/12/2014	9,000 (F)	005832/79	108,70	108,7	9,76	32030171	118,46	0,00
260	COMUNE DI LUZZI	CDP	3070103/00	05/05/1981	31/12/2016	9,000 (F)	002327/80	2.941,45	897,3	264,73	32030171	1.162,03	2.044,15
260	COMUNE DI MANGONE	CDP	3038659/00	30/06/1980	31/12/2015	9,000 (F)	011562/79	1.816,97	869,39	163,52	32030171	1.032,91	947,58
260	COMUNE DI MONTALTO UFFUGO	CDP	3056549/01	21/06/1979	31/12/2014	9,000 (F)	006861/78	1.066,10	1.066,10	95,93	32030171	1.162,03	0,00
260	COMUNE DI MONTALTO UFFUGO	CDP	3058981/00	18/03/1980	31/12/2015	9,000 (F)	006862/78	2.044,15	978,05	183,98	32030171	1.162,03	1.066,10
260	COMUNE DI PIETRAPAOLA	CDP	3026518/00	12/02/1980	31/12/2015	9,000 (F)	006771/79	1.635,33	782,44	147,18	32030171	929,62	852,89
260	COMUNE DI PIETRAPAOLA	CDP	3022298/00	25/01/1979	31/12/2014	9,000 (F)	003832/76	383,75	383,75	34,58	32030171	418,33	0,00
260	COMUNE DI PLATACI	CDP	3058921/00	21/06/1979	31/12/2014	9,000 (F)	000979/78	426,43	426,43	38,38	32030171	464,81	0,00
260	COMUNE DI PLATACI	CDP	0665484/00	23/04/1979	31/12/2014	9,000 (F)	005428/76	4.051,13	4.051,13	364,58	32030171	4.415,71	0,00
260	COMUNE DI ROCCA IMPERIALE	CDP	3090645/00	10/02/1981	31/12/2016	9,000 (F)	024611/80	2.731,44	833,23	245,83	32030171	1.079,06	1.898,21
260	COMUNE DI ROSE	CDP	3026410/01	25/01/1979	31/12/2014	9,000 (F)	003580/77	8,58	8,58	0,78	32030171	9,36	0,00
260	COMUNE DI ROSE	CDP	3026410/00	25/01/1979	31/12/2014	9,000 (F)	003580/77	844,29	844,29	75,97	32030171	920,26	0,00
260	COMUNE DI ROSSANO	CDP	3042199/00	18/03/1980	31/12/2015	9,000 (F)	016605/79	1.911,72	914,69	172,06	32030171	1.086,75	997,03
260	COMUNE DI SAN BENEDETTO ULLANO	CDP	3014498/00	27/11/1980	31/12/2015	9,000 (F)	006526/77	1.226,45	586,84	110,38	32030171	697,22	639,61
260	COMUNE DI SAN MARCO ARGENTANO	CDP	3047316/01	23/10/1979	31/12/2014	9,000 (F)	013822/77	233,02	233,02	21	32030171	254,02	0,00
260	COMUNE DI SAN MARCO ARGENTANO	CDP	3047316/00	23/10/1979	31/12/2014	9,000 (F)	013822/77	833,04	833,04	74,97	32030171	908,01	0,00
260	COMUNE DI SAN MARCO ARGENTANO	CDP	0666724/01	23/04/1979	31/12/2014	9,000 (F)	002212/74	639,62	639,62	57,6	32030171	697,22	0,00
260	COMUNE DI SAN MARTINO DI FINITA	CDP	3057004/00	17/03/1981	31/12/2016	9,000 (F)	009961/79	1.470,70	448,65	132,36	32030171	581,01	1.022,05
260	COMUNE DI CERENZIA	CDP	3047915/00	25/01/1979	31/12/2014	9,000 (F)	017735/78	639,62	639,62	57,6	32030171	697,22	0,00

Regione Calabria Mutui Contributi Enti Locali - Esercizio finanziario 2014 Consistenza mutui DIPARTIMENTO BILANCIO, FINANZE, PATRIMONIO E SOCIETA' PARTECIPATE Settore RAGIONERIA  
 GENERALE Servizio Contabilità - Rendicontazione e parificazione

Ruolo	Ente Beneficiario	Istituto	Posizione	Data concess.	Data scadenza	Tasso	Estr. Decreto	Residuo 01/01/2014	Capitale	Interesse	Capitolo	Rata	Residuo 31/12/2014
260	COMUNE DI CESSANITI	CDP	3037027/00	25/01/1979	31/12/2014	9,000 (F)	003394/77	613,24	613,24	55,24	32030171	668,48	0,00
260	COMUNE DI CESSANITI	CDP	3037027/01	25/01/1979	31/12/2014	9,000 (F)	003394/77	26,33	26,33	2,41	32030171	28,74	0,00
260	COMUNE DI CESSANITI	CDP	3057277/00	28/05/1979	31/12/2014	9,000 (F)	004129/78	639,62	639,62	57,6	32030171	697,22	0,00
260	COMUNE DI CROTONE	CDP	3071469/00	12/02/1980	31/12/2015	9,000 (F)	009987/79	2.044,15	978,05	183,98	32030171	1.162,03	1.066,10
260	COMUNE DI CROTONE	CDP	3081682/00	18/03/1980	31/12/2015	9,000 (F)	018092/79	4.088,25	1.956,11	367,95	32030171	2.324,06	2.132,14
260	COMUNE DI CROTONE	CDP	3080847/00	18/03/1980	31/12/2015	9,000 (F)	017659/79	2.044,15	978,05	183,98	32030171	1.162,03	1.066,10
260	COMUNE DI CROTONE	CDP	3026931/01	23/10/1979	31/12/2014	9,000 (F)	005133/79	2.351,85	2.351,85	211,63	32030171	2.563,48	0,00
260	COMUNE DI CROTONE	CDP	3026931/00	23/10/1979	31/12/2014	9,000 (F)	005133/79	2.132,14	2.132,14	191,92	32030171	2.324,06	0,00
260	COMUNE DI LAMEZIA TERME	CDP	3030552/01	25/01/1979	31/12/2014	9,000 (F)	013667/76	2.132,13	2.132,13	191,93	32030171	2.324,06	0,00
260	COMUNE DI NICOTERA	CDP	3031895/00	27/02/1979	31/12/2014	9,000 (F)	014058/76	1.066,09	1.066,09	95,94	32030171	1.162,03	0,00
260	COMUNE DI PARGHELIA	CDP	3082911/00	13/05/1980	31/12/2015	9,000 (F)	022775/79	1.022,05	489,03	91,98	32030171	581,01	533,02
260	COMUNE DI PIANOPOLI	CDP	3024915/01	14/04/1980	31/12/2015	9,000 (F)	003438/76	1.022,05	489,03	91,98	32030171	581,01	533,02
260	COMUNE DI PIZZO	CDP	3018128/00	31/12/1976	31/12/2014	9,000 (F)	003290/75	1.066,09	1.066,09	95,94	32030171	1.162,03	0,00
260	COMUNE DI SAN MAURO MARCHESATO	CDP	3023240/00	24/09/1979	31/12/2014	9,000 (F)	013973/78	1.421,44	1.421,44	127,93	32030171	1.549,37	0,00
260	COMUNE DI SAVELLI	CDP	3084795/01	05/05/1981	31/12/2016	9,000 (F)	007495/80	1.470,71	448,65	132,36	32030171	581,01	1.022,06
260	COMUNE DI SAVELLI	CDP	3036358/00	23/10/1979	31/12/2014	9,000 (F)	010882/79	426,43	426,43	38,38	32030171	464,81	0,00
260	COMUNE DI UMBRIATICO	CDP	3058949/00	28/05/1979	31/12/2014	9,000 (F)	012531/78	852,87	852,87	76,75	32030171	929,62	0,00
260	COMUNE DI VERZINO	CDP	3050134/00	25/01/1979	31/12/2014	9,000 (F)	002807/78	639,62	639,62	57,6	32030171	697,22	0,00
260	COMUNE DI REGGIO DI CALABRIA	CDP	3057271/00	12/02/1980	31/12/2015	9,000 (F)	003885/75	1.430,87	684,64	128,78	32030171	813,42	746,23
260	COMUNE DI REGGIO DI CALABRIA	CDP	3005622/00	27/07/1979	31/12/2014	9,000 (F)	000269/75	1.279,23	1.279,23	115,2	32030171	1.394,43	0,00
260	COMUNE DI REGGIO DI CALABRIA	CDP	3017799/01	27/07/1979	31/12/2014	9,000 (F)	002231/74	746,23	746,23	67,19	32030171	813,42	0,00
260	COMUNE DI REGGIO DI CALABRIA	CDP	3017797/01	27/07/1979	31/12/2014	9,000 (F)	002234/74	746,23	746,23	67,19	32030171	813,42	0,00
260	COMUNE DI REGGIO DI CALABRIA	CDP	3017798/00	27/07/1979	31/12/2014	9,000 (F)	002233/74	1.279,23	1.279,23	115,2	32030171	1.394,43	0,00
260	COMUNE DI REGGIO DI CALABRIA	CDP	3017801/01	27/07/1979	31/12/2014	9,000 (F)	002236/74	746,23	746,23	67,19	32030171	813,42	0,00
260	COMUNE DI REGGIO DI CALABRIA	CDP	3017800/01	27/07/1979	31/12/2014	9,000 (F)	002235/74	852,86	852,86	76,76	32030171	929,62	0,00
260	COMUNE DI REGGIO DI CALABRIA	CDP	3017802/00	27/07/1979	31/12/2014	9,000 (F)	002230/74	3.624,68	3.624,68	326,22	32030171	3.950,90	0,00
260	COMUNE DI REGGIO DI CALABRIA	CDP	3017796/00	27/07/1979	31/12/2014	9,000 (F)	002232/74	639,62	639,62	57,6	32030171	697,22	0,00
260	COMUNE DI AFRICO	CDP	3065134/00	18/03/1980	31/12/2015	9,000 (F)	012645/79	817,65	391,22	73,59	32030171	464,81	426,43
260	COMUNE DI BAGALADI	CDP	3025399/00	27/02/1979	31/12/2014	9,000 (F)	016689/77	1.066,09	1.066,09	95,94	32030171	1.162,03	0,00
260	COMUNE DI CAMINI	CDP	0657765/00	25/01/1979	31/12/2014	9,000 (F)	014208/77	1.066,09	1.066,09	95,94	32030171	1.162,03	0,00
260	COMUNE DI CAMPO CALABRO	CDP	3015434/00	25/01/1979	31/12/2014	9,000 (F)	017463/76	533,01	533,01	48	32030171	581,01	0,00
260	COMUNE DI CAMPO CALABRO	CDP	3030186/00	18/03/1980	31/12/2015	9,000 (F)	013448/76	1.022,05	489,03	91,98	32030171	581,01	533,02
260	COMUNE DI GIFFONE	CDP	3002742/00	18/03/1980	31/12/2015	9,000 (F)	006447/79	1.022,05	489,03	91,98	32030171	581,01	533,02
260	COMUNE DI LOCRI	CDP	0666819/00	23/10/1979	31/12/2014	9,000 (F)	021986/76	2.132,14	2.132,14	191,92	32030171	2.324,06	0,00
260	COMUNE DI PALIZZI	CDP	3028530/00	27/02/1979	31/12/2014	9,000 (F)	015692/76	1.032,39	1.032,39	92,93	32030171	1.125,32	0,00
260	COMUNE DI PLATI	CDP	3031305/00	25/01/1979	31/12/2014	9,000 (F)	013461/76	533,01	533,01	48	32030171	581,01	0,00
260	COMUNE DI ROCCELLA IONICA	CDP	3068492/00	23/10/1979	31/12/2014	9,000 (F)	005819/79	533,01	533,01	48	32030171	581,01	0,00
260	COMUNE DI SANT ALESSIO IN ASPROMONTE	CDP	3014486/01	26/11/1979	31/12/2014	9,000 (F)	017741/79	13,13	13,13	1,17	32030171	14,3	0,00
260	COMUNE DI SANT ALESSIO IN ASPROMONTE	CDP	3014486/00	26/11/1979	31/12/2014	9,000 (F)	017741/79	1.052,92	1.052,92	94,81	32030171	1.147,73	0,00
261	COMUNE DI CATANZARO	CDP	3055754/01	28/05/1979	31/12/2014	9,000 (F)	020681/78	11.845,32	11.845,32	1.066,10	32030171	12.911,42	0,00
261	COMUNE DI PALERMITI	CDP	0668293/00	26/11/1979	31/12/2014	9,000 (F)	001493/75	1.184,52	1.184,52	106,62	32030171	1.291,14	0,00

Regione Calabria Mutui Contributi Enti Locali - Esercizio finanziario 2014 Consistenza mutui DIPARTIMENTO BILANCIO, FINANZE, PATRIMONIO E SOCIETA' PARTECIPATE Settore RAGIONERIA  
GENERALE Servizio Contabilità - Rendicontazione e parificazione

Ruolo	Ente Beneficiario	Istituto	Posizione	Data concess.	Data scadenza	Tasso	Estr. Decreto	Residuo 01/01/2014	Capitale	Interesse	Capitolo	Rata	Residuo 31/12/2014
262	COMUNE DI AIELLO CALABRO	CDP	4313277/01	28/03/2000	31/12/2020	5,750 (F)	006206/97	99.867,56	11.988,75	5.742,39	22030107	17.731,14	87.878,81
262	COMUNE DI AMANTEA	CDP	4356721/03	11/12/2000	31/12/2020	5,750 (F)	000021/00	5.483,54	658,28	315,3	22030107	973,58	4.825,26
262	COMUNE DI AMANTEA	CDP	4356721/02	11/12/2000	31/12/2020	5,750 (F)	000021/00	78.653,22	9.442,04	4.522,57	22030107	13.964,61	69.211,18
262	COMUNE DI AMANTEA	CDP	4355066/03	28/03/2000	31/12/2020	5,750 (F)	000017/00	1.559,82	187,25	89,69	22030107	276,94	1.372,57
262	COMUNE DI AMANTEA	CDP	4355066/02	28/03/2000	31/12/2020	5,750 (F)	000017/00	82.576,94	9.913,07	4.748,18	22030107	14.661,25	72.663,87
262	COMUNE DI BELMONTE CALABRO	MEF	4339119/01	25/01/2000	31/12/2020	5,350 (F)	006878/97	84.640,79	10.285,41	4.528,28	22030107	14.813,69	74.355,38
262	COMUNE DI CASTIGLIONE COSENTINO	CDP	4352758/01	21/11/2000	31/12/2020	5,750 (F)	000982/99	80.659,07	9.682,84	4.637,90	22030107	14.320,74	70.976,23
262	COMUNE DI FIGLINE VEGLIATURO	CDP	4352027/01	28/03/2000	31/12/2020	5,750 (F)	000014/00	84.136,76	10.100,32	4.837,87	22030107	14.938,19	74.036,44
262	COMUNE DI GRIMALDI	CDP	4352473/01	28/03/2000	31/12/2020	5,750 (F)	010262/00	84.136,76	10.100,32	4.837,87	22030107	14.938,19	74.036,44
262	COMUNE DI LAGO	CDP	4356881/01	01/06/2000	31/12/2020	5,750 (F)	000066/00	84.136,76	10.100,32	4.837,87	22030107	14.938,19	74.036,44
262	COMUNE DI LAGO	MEF	4387004/01	29/07/2003	31/12/2023	4,450 (F)	004794/02	138.636,01	11.308,31	6.169,30	22030107	17.477,61	127.327,70
262	COMUNE DI MARZI	CDP	4349812/01	01/06/2000	31/12/2020	5,750 (F)	000015/00	84.136,76	10.100,32	4.837,87	22030107	14.938,19	74.036,44
262	COMUNE DI RENDE	CDP	4353039/01	28/03/2000	31/12/2020	5,750 (F)	000009/00	84.136,76	10.100,32	4.837,87	22030107	14.938,19	74.036,44
262	COMUNE DI RENDE	CDP	4353038/01	28/03/2000	31/12/2020	5,750 (F)	000022/00	84.136,76	10.100,32	4.837,87	22030107	14.938,19	74.036,44
262	COMUNE DI ROGGLIANO GRAVINA	MEF	4384891/01	11/12/2001	31/12/2021	5,250 (F)	000125/01	94.783,84	9.837,54	4.976,15	22030107	14.813,69	84.946,30
262	COMUNE DI ROGLIANO	CDP	4348151/01	26/09/2000	31/12/2020	5,750 (F)	000062/00	86.969,59	10.440,39	5.000,75	22030107	15.441,14	76.529,20
262	COMUNE DI SCIGLIANO	CDP	4352054/01	28/03/2000	31/12/2020	5,750 (F)	000020/00	84.136,76	10.100,32	4.837,87	22030107	14.938,19	74.036,44
262	COMUNE DI TARSIA	MEF	4380261/01	25/03/2003	31/12/2023	4,410 (F)	004796/02	219.169,36	17.910,56	9.665,37	22030107	27.575,93	201.258,80
262	COMUNE DI ARENA	CDP	4356061/01	28/03/2000	31/12/2020	5,750 (F)	000018/00	84.136,76	10.100,32	4.837,87	22030107	14.938,19	74.036,44
262	COMUNE DI BADOLATO	CDP	4352557/01	28/03/2000	31/12/2020	5,750 (F)	000011/00	16.827,33	2.020,07	967,57	22030107	2.987,64	14.807,26
262	COMUNE DI BADOLATO	CDP	4352459/01	28/03/2000	31/12/2020	5,750 (F)	000023/00	50.482,06	6.060,19	2.902,72	22030107	8.962,91	44.421,87
262	COMUNE DI BADOLATO	CDP	4352556/01	28/03/2000	31/12/2020	5,750 (F)	000010/00	25.241,04	3.030,10	1.451,36	22030107	4.481,46	22.210,94
262	COMUNE DI BADOLATO	MEF	4389551/01	28/11/2002	31/12/2022	5,100 (F)	009172/01	103.510,89	9.348,83	5.279,05	22030107	14.627,88	94.162,06
262	COMUNE DI CHIARAVALLE CENTRALE	MEF	4351454/01	22/11/2001	31/12/2021	5,250 (F)	002595/01	94.097,36	9.766,29	4.940,11	22030107	14.706,40	84.331,07
262	COMUNE DI COTRONEI	MEF	4361844/01	11/12/2001	31/12/2021	5,250 (F)	002132/01	189.567,66	19.675,07	9.952,31	22030107	29.627,38	169.892,59
262	COMUNE DI FILOGASO	CDP	4344343/01	01/06/2000	31/12/2020	5,750 (F)	000016/00	84.136,76	10.100,32	4.837,87	22030107	14.938,19	74.036,44
262	COMUNE DI MESORACA	MEF	4381242/01	24/05/2001	31/12/2021	5,500 (F)	002130/01	95.815,81	9.856,00	5.269,87	22030107	15.125,87	85.959,81
262	COMUNE DI PETILIA POLICASTRO	MEF	4388243/01	22/11/2001	31/12/2021	5,250 (F)	009171/01	112.916,82	11.719,55	5.928,13	22030107	17.647,68	101.197,27
262	COMUNE DI ROCCA DI NETO	CDP	4380420/01	28/01/2004	31/12/2024	4,700 (F)	009168/01	143.170,08	10.236,59	6.728,99	22030107	16.965,58	132.933,49
262	COMUNE DI SERRA SAN BRUNO	CDP	4351056/01	28/03/2000	31/12/2020	5,750 (F)	000013/00	84.136,76	10.100,32	4.837,87	22030107	14.938,19	74.036,44
262	COMUNE DI SIMERI CRICHI	CDP	4379862/01	28/01/2004	31/12/2024	4,700 (F)	015407/03	130.305,52	9.316,78	6.124,36	22030107	15.441,14	120.988,74
262	COMUNE DI SORIANELLO	MEF	4282546/01	16/11/1999	31/12/2019	4,850 (F)	006878/97	73.009,14	10.774,21	3.540,94	22030107	14.315,15	62.234,93
262	COMUNE DI SORIANELLO	MEF	4341567/01	16/11/1999	31/12/2019	4,850 (F)	006878/97	73.009,14	10.774,21	3.540,94	22030107	14.315,15	62.234,93
262	COMUNE DI TROPEA	CDP	4299503/01	01/06/2000	31/12/2020	5,750 (F)	000065/00	86.969,59	10.440,39	5.000,75	22030107	15.441,14	76.529,20
262	COMUNE DI TROPEA	CDP	4347778/01	01/06/2000	31/12/2020	5,750 (F)	000063/00	86.969,59	10.440,39	5.000,75	22030107	15.441,14	76.529,20
262	COMUNE DI TROPEA	CDP	4347535/03	01/06/2000	31/12/2020	5,750 (F)	000064/00	7.255,29	870,97	417,18	22030107	1.288,15	6.384,32
262	COMUNE DI TROPEA	CDP	4347535/02	01/06/2000	31/12/2020	5,750 (F)	000064/00	79.714,30	9.569,42	4.583,57	22030107	14.152,99	70.144,88
262	COMUNE DI VERZINO	MEF	4383738/01	22/11/2001	31/12/2021	5,250 (F)	009167/01	188.194,73	19.532,58	9.880,22	22030107	29.412,80	168.662,15
262	COMUNE DI VIBO VALENTIA	CDP	4312161/01	28/03/2000	31/12/2020	5,750 (F)	005540/97	99.867,56	11.988,75	5.742,39	22030107	17.731,14	87.878,81
262	COMUNE DI VIBO VALENTIA	CDP	4312162/01	11/12/2000	31/12/2020	5,750 (F)	005538/97	99.867,56	11.988,75	5.742,39	22030107	17.731,14	87.878,81
262	COMUNE DI VIBO VALENTIA	CDP	4312163/03	28/03/2000	31/12/2020	5,750 (F)	005537/97	12.209,41	1.465,70	702,04	22030107	2.167,74	10.743,71

Regione Calabria Mutui Contributi Enti Locali - Esercizio finanziario 2014 Consistenza mutui DIPARTIMENTO BILANCIO, FINANZE, PATRIMONIO E SOCIETA' PARTECIPATE Settore RAGIONERIA  
GENERALE Servizio Contabilità - Rendicontazione e parificazione

Ruolo	Ente Beneficiario	Istituto	Posizione	Data concess.	Data scadenza	Tasso	Estr. Decreto	Residuo 01/01/2014	Capitale	Interesse	Capitolo	Rata	Residuo 31/12/2014
262	COMUNE DI VIBO VALENTIA	CDP	4312163/02	28/03/2000	31/12/2020	5,750 (F)	005537/97	87.658,15	10.523,05	5.040,35	22030107	15.563,40	77.135,10
262	COMUNE DI LOCRI	MEF	4351922/01	24/05/2001	31/12/2021	5,500 (F)	003430/01	259.187,61	26.661,08	14.255,32	22030107	40.916,40	232.526,53
262	COMUNE DI ROCCELLA IONICA	MEF	4361001/01	24/05/2001	31/12/2021	5,500 (F)	000003/01	124.560,52	12.812,80	6.850,83	22030107	19.663,63	111.747,72
262	COMUNE DI SCILLA	MEF	4371859/01	19/06/2001	31/12/2021	5,500 (F)	003043/00	129.593,79	13.330,54	7.127,66	22030107	20.458,20	116.263,25
262	COMUNE DI SCILLA	CDP	4240909/01	27/07/1995	31/12/2015	9,000 (F)	005928/94	34.559,56	16.535,66	3.110,36	22030107	19.646,02	18.023,90
265	COMUNE DI AIETA	MEF	4386801/00	07/05/2002	31/12/2022	5,500 (F)	002026/02	90.135,40	8.007,58	4.957,45	52030118	12.965,03	82.127,82
265	COMUNE DI ALESSANDRIA DEL CARRETTO	MEF	4386089/00	22/11/2001	31/12/2021	5,250 (F)	009459/01	81.243,28	8.432,17	4.265,28	52030118	12.697,45	72.811,11
265	COMUNE DI ALTILIA	MEF	4386797/00	22/11/2001	31/12/2021	5,250 (F)	009239/01	13.540,54	1.405,36	710,88	52030118	2.116,24	12.135,18
265	COMUNE DI ALTOMONTE	MEF	4386344/00	11/12/2001	31/12/2021	5,250 (F)	009228/01	108.324,39	11.242,90	5.687,03	52030118	16.929,93	97.081,49
265	COMUNE DI BELVEDERE MARITTIMO	MEF	4386773/00	26/03/2002	31/12/2022	5,250 (F)	013292/01	59.503,22	5.341,05	3.123,91	52030118	8.464,96	54.162,17
265	COMUNE DI BISIGNANO	MEF	4386764/00	07/05/2002	31/12/2022	5,500 (F)	002056/02	300.451,40	26.691,94	16.524,83	52030118	43.216,77	273.759,46
265	COMUNE DI BUONVICINO	MEF	4386603/00	29/01/2002	31/12/2022	5,250 (F)	009243/01	44.627,41	4.005,78	2.342,94	52030118	6.348,72	40.621,63
265	COMUNE DI CAROLEI	MEF	4386582/00	29/01/2002	31/12/2022	5,250 (F)	010959/01	89.254,85	8.011,57	4.685,88	52030118	12.697,45	81.243,28
265	COMUNE DI CAROLEI	MEF	4386575/00	07/05/2002	31/12/2022	5,500 (F)	002023/00	90.135,40	8.007,58	4.957,45	52030118	12.965,03	82.127,82
265	COMUNE DI CASTROLIBERO	MEF	4386800/00	07/05/2002	31/12/2022	5,500 (F)	011611/01	150.225,70	13.345,97	8.262,41	52030118	21.608,38	136.879,73
265	COMUNE DI CELLARA	MEF	4386795/00	16/09/2003	31/12/2023	4,600 (F)	010062/03	63.067,22	5.108,51	2.901,09	52030118	8.009,60	57.958,71
265	COMUNE DI CERZETO	MEF	4386786/00	25/03/2003	31/12/2023	4,410 (F)	017972/02	78.274,78	6.396,63	3.451,92	52030118	9.848,55	71.878,15
265	COMUNE DI CETRARO	MEF	4386783/00	29/01/2002	31/12/2022	5,250 (F)	013285/01	79.272,13	7.115,52	4.161,79	52030118	11.277,31	72.156,61
265	COMUNE DI CETRARO	MEF	4386783/01	29/01/2002	31/12/2022	5,250 (F)	013285/01	9.982,72	896,05	524,09	52030118	1.420,14	9.086,67
265	COMUNE DI CORIGLIANO CALABRO	MEF	4386760/00	11/12/2001	31/12/2021	5,250 (F)	010908/01	27.081,10	2.810,73	1.421,75	52030118	4.232,48	24.270,37
265	COMUNE DI CORIGLIANO CALABRO	MEF	4386549/01	11/12/2001	31/12/2021	5,250 (F)	010909/01	8.094,55	840,12	424,97	52030118	1.265,09	7.254,43
265	COMUNE DI CORIGLIANO CALABRO	MEF	4386549/00	11/12/2001	31/12/2021	5,250 (F)	010909/01	46.067,62	4.781,33	2.418,54	52030118	7.199,87	41.286,29
265	COMUNE DI CORIGLIANO CALABRO	MEF	4386756/00	07/05/2002	31/12/2022	5,500 (F)	002033/02	90.135,40	8.007,58	4.957,45	52030118	12.965,03	82.127,82
265	COMUNE DI CORIGLIANO CALABRO	MEF	4386757/00	11/12/2001	31/12/2021	5,250 (F)	010907/01	40.621,63	4.216,09	2.132,63	52030118	6.348,72	36.405,54
265	COMUNE DI CROPALATI	MEF	4386543/00	25/06/2002	31/12/2022	5,500 (F)	001123/02	60.090,23	5.338,39	3.304,96	52030118	8.643,35	54.751,84
265	COMUNE DI DIPIGNANO	MEF	4386511/00	26/02/2002	31/12/2022	5,250 (F)	014214/01	29.751,62	2.670,52	1.561,96	52030118	4.232,48	27.081,10
265	COMUNE DI FAGNANO CASTELLO	MEF	4386617/00	07/05/2002	31/12/2022	5,500 (F)	003137/02	75.112,82	6.672,99	4.131,20	52030118	10.804,19	68.439,83
265	COMUNE DI FAGNANO CASTELLO	MEF	4386634/00	07/05/2002	31/12/2022	5,500 (F)	013241/01	90.135,40	8.007,58	4.957,45	52030118	12.965,03	82.127,82
265	COMUNE DI FRASCINETO	MEF	4386583/00	29/01/2002	31/12/2022	5,250 (F)	013834/01	89.254,85	8.011,57	4.685,88	52030118	12.697,45	81.243,28
265	COMUNE DI GRIMALDI	MEF	4386719/00	07/05/2002	31/12/2022	5,500 (F)	002159/02	90.135,40	8.007,58	4.957,45	52030118	12.965,03	82.127,82
265	COMUNE DI GRISOLIA	MEF	4386725/00	07/05/2002	31/12/2022	5,500 (F)	002044/02	30.045,16	2.669,19	1.652,49	52030118	4.321,68	27.375,97
265	COMUNE DI GRISOLIA	MEF	4386721/00	07/05/2002	31/12/2022	5,500 (F)	002044/02	30.045,16	2.669,19	1.652,49	52030118	4.321,68	27.375,97
265	COMUNE DI LAGO	MEF	4386681/00	11/12/2001	31/12/2021	5,250 (F)	010905/01	108.324,39	11.242,90	5.687,03	52030118	16.929,93	97.081,49
265	COMUNE DI LUZZI	MEF	4386687/00	26/02/2002	31/12/2022	5,250 (F)	013289/01	208.261,32	18.693,66	10.933,72	52030118	29.627,38	189.567,66
265	COMUNE DI MARANO MARCHESATO	MEF	4386700/00	07/05/2002	31/12/2022	5,500 (F)	002022/02	90.135,40	8.007,58	4.957,45	52030118	12.965,03	82.127,82
265	COMUNE DI MARANO PRINCIPATO	MEF	4386701/00	29/01/2002	31/12/2022	5,250 (F)	013291/01	59.503,22	5.341,05	3.123,91	52030118	8.464,96	54.162,17
265	COMUNE DI MONGRASSANO	MEF	4386720/00	22/11/2001	31/12/2021	5,250 (F)	006246/01	40.621,63	4.216,09	2.132,63	52030118	6.348,72	36.405,54
265	COMUNE DI MONGRASSANO	MEF	4386722/00	07/05/2002	31/12/2022	5,500 (F)	002025/02	90.135,40	8.007,58	4.957,45	52030118	12.965,03	82.127,82
265	COMUNE DI MOTTAFFOLLONE	MEF	4386651/00	07/05/2002	31/12/2022	5,500 (F)	002051/02	45.067,70	4.003,79	2.478,72	52030118	6.482,51	41.063,91
265	COMUNE DI NOCARA	MEF	4386435/00	07/05/2002	31/12/2022	5,500 (F)	002160/02	60.090,23	5.338,39	3.304,96	52030118	8.643,35	54.751,84
265	COMUNE DI PANETTIERI	MEF	4386657/00	07/05/2002	31/12/2022	5,500 (F)	002027/02	60.090,23	5.338,39	3.304,96	52030118	8.643,35	54.751,84

Regione Calabria Mutui Contributi Enti Locali - Esercizio finanziario 2014 Consistenza mutui DIPARTIMENTO BILANCIO, FINANZE, PATRIMONIO E SOCIETA' PARTECIPATE Settore RAGIONERIA  
GENERALE Servizio Contabilità - Rendicontazione e parificazione

Ruolo	Ente Beneficiario	Istituto	Posizione	Data concess.	Data scadenza	Tasso	Estr. Decreto	Residuo 01/01/2014	Capitale	Interesse	Capitolo	Rata	Residuo 31/12/2014
265	COMUNE DI PAPASIDERO	MEF	438656/00	07/05/2002	31/12/2022	5,500 (F)	002034/02	30.045,16	2.669,19	1.652,49	52030118	4.321,68	27.375,97
265	COMUNE DI PEDIVIGLIANO	MEF	4386512/00	22/11/2001	31/12/2021	5,250 (F)	009227/01	27.081,10	2.810,73	1.421,75	52030118	4.232,48	24.270,37
265	COMUNE DI ROSE	MEF	4386878/00	26/03/2002	31/12/2022	5,250 (F)	009232/01	89.254,85	8.011,57	4.685,88	52030118	12.697,45	81.243,28
265	COMUNE DI ROSSANO	MEF	4386880/00	22/11/2001	31/12/2021	5,250 (F)	009231/01	54.162,17	5.621,45	2.843,51	52030118	8.464,96	48.540,72
265	COMUNE DI SAN BASILE	MEF	4386442/00	07/05/2002	31/12/2022	5,500 (F)	002053/02	120.180,54	10.676,78	6.609,93	52030118	17.286,71	109.503,76
265	COMUNE DI SAN BASILE	MEF	4386441/01	25/02/2003	31/12/2023	4,500 (F)	015996/02	7.380,41	600,61	332,12	52030118	932,73	6.779,80
265	COMUNE DI SAN BASILE	MEF	4386441/00	25/02/2003	31/12/2023	4,500 (F)	015996/02	86.867,68	7.069,19	3.909,04	52030118	10.978,23	79.798,49
265	COMUNE DI SAN BASILE	MEF	4386492/00	28/11/2002	31/12/2022	5,100 (F)	012519/02	88.723,64	8.013,28	4.524,90	52030118	12.538,18	80.710,36
265	COMUNE DI SAN DONATO DI NINEA	MEF	4386882/00	07/05/2002	31/12/2022	5,500 (F)	002046/02	90.135,40	8.007,58	4.957,45	52030118	12.965,03	82.127,82
265	COMUNE DI SAN GIOVANNI IN FIORE	MEF	4386495/00	07/05/2002	31/12/2022	5,500 (F)	002030/02	15.022,57	1.334,60	826,24	52030118	2.160,84	13.687,97
265	COMUNE DI SAN LORENZO DEL VALLO	MEF	4386886/00	11/12/2001	31/12/2021	5,250 (F)	010960/01	81.243,28	8.432,17	4.265,28	52030118	12.697,45	72.811,11
265	COMUNE DI SAN MARCO ARGENTANO	MEF	4386482/00	29/01/2002	31/12/2022	5,250 (F)	013284/01	74.379,03	6.676,31	3.904,90	52030118	10.581,21	67.702,72
265	COMUNE DI SAN MARCO ARGENTANO	MEF	4386486/00	29/01/2002	31/12/2022	5,250 (F)	013954/01	59.503,22	5.341,05	3.123,91	52030118	8.464,96	54.162,17
265	COMUNE DI SAN MARCO ARGENTANO	MEF	4394779/00	29/01/2002	31/12/2022	5,250 (F)	013955/01	59.503,22	5.341,05	3.123,91	52030118	8.464,96	54.162,17
265	COMUNE DI SAN MARCO ARGENTANO	MEF	4386449/00	29/01/2002	31/12/2022	5,250 (F)	013286/01	89.254,85	8.011,57	4.685,88	52030118	12.697,45	81.243,28
265	COMUNE DI SAN MARTINO DI FINITA	MEF	4386370/00	22/11/2001	31/12/2021	5,250 (F)	001899/01	13.540,54	1.405,36	710,88	52030118	2.116,24	12.135,18
265	COMUNE DI SAN MARTINO DI FINITA	MEF	4386369/00	22/11/2001	31/12/2021	5,250 (F)	001900/01	54.162,17	5.621,45	2.843,51	52030118	8.464,96	48.540,72
265	COMUNE DI SAN NICOLA ARCELLA	MEF	4386488/00	07/05/2002	31/12/2022	5,500 (F)	002055/02	60.090,23	5.338,39	3.304,96	52030118	8.643,35	54.751,84
265	COMUNE DI SAN VINCENZO LA COSTA***	MEF	4386468/00	28/11/2002	31/12/2022	5,100 (F)	006632/02	44.405,58	4.513,70	2.236,48	52030118	6.197,12	39.891,88
265	COMUNE DI SANGINETO	MEF	4386465/00	25/02/2003	31/12/2023	4,500 (F)	016004/02	31.416,02	2.556,60	1.413,72	52030118	3.970,32	28.859,42
265	COMUNE DI SANGINETO	MEF	4386469/00	29/07/2003	31/12/2023	4,450 (F)	015994/02	47.035,65	3.836,62	2.093,09	52030118	5.929,71	43.199,03
265	COMUNE DI SCIGLIANO	MEF	4386453/00	29/01/2002	31/12/2022	5,250 (F)	013287/01	89.254,85	8.011,57	4.685,88	52030118	12.697,45	81.243,28
265	COMUNE DI SERRA PEDACE	MEF	4386458/00	07/05/2002	31/12/2022	5,500 (F)	002035/02	75.112,82	6.672,99	4.131,20	52030118	10.804,19	68.439,83
265	COMUNE DI SPEZZANO ALBANESE	MEF	4386316/00	28/11/2002	31/12/2022	5,100 (F)	002020/02	88.723,64	8.013,28	4.524,90	52030118	12.538,18	80.710,36
265	COMUNE DI TARSIA	MEF	4386380/00	07/05/2002	31/12/2022	5,500 (F)	003141/02	110.395,34	9.807,47	6.071,74	52030118	15.879,21	100.587,87
265	COMUNE DI TARSIA	MEF	4386380/01	07/05/2002	31/12/2022	5,500 (F)	003141/02	9.785,20	869,31	538,19	52030118	1.407,50	8.915,89
265	COMUNE DI TERRANOVA DA SIBARI	MEF	4386326/00	29/05/2002	31/12/2022	5,500 (F)	003701/02	90.135,40	8.007,58	4.957,45	52030118	12.965,03	82.127,82
265	COMUNE DI TORTORA	MEF	4386335/00	11/12/2001	31/12/2021	5,250 (F)	009238/01	81.243,28	8.432,17	4.265,28	52030118	12.697,45	72.811,11
265	COMUNE DI VERBICARO	MEF	4386340/00	22/11/2001	31/12/2021	5,250 (F)	008858/01	81.243,28	8.432,17	4.265,28	52030118	12.697,45	72.811,11
265	COMUNE DI VILLAPIANA	MEF	4386342/01	07/05/2002	31/12/2022	5,500 (F)	002024/02	10.267,98	912,2	564,74	52030118	1.476,94	9.355,78
265	COMUNE DI VILLAPIANA	MEF	4386342/00	07/05/2002	31/12/2022	5,500 (F)	002024/02	109.912,56	9.764,58	6.045,19	52030118	15.809,77	100.147,98
265	COMUNE DI VILLAPIANA	MEF	4386799/00	29/10/2002	31/12/2022	5,300 (F)	002050/02	59.620,96	5.340,59	3.159,91	52030118	8.500,50	54.280,37
265	COMUNE DI VILLAPIANA	MEF	4386796/00	28/11/2002	31/12/2022	5,100 (F)	002048/02	44.176,33	3.989,89	2.252,99	52030118	6.242,88	40.186,44
265	COMUNE DI VILLAPIANA	MEF	4386796/01	28/11/2002	31/12/2022	5,100 (F)	013105/02	185,45	16,75	9,46	52030118	26,21	168,70
265	COMUNE DI VILLAPIANA	MEF	4386798/01	28/11/2002	31/12/2022	5,100 (F)	012553/02	247,29	22,34	12,61	52030118	34,95	224,95
265	COMUNE DI VILLAPIANA	MEF	4386798/00	28/11/2002	31/12/2022	5,100 (F)	002047/02	58.901,80	5.319,85	3.003,99	52030118	8.323,84	53.581,95
265	COMUNE DI AMATO	MEF	4386788/00	25/06/2002	31/12/2022	5,500 (F)	002029/02	30.045,16	2.669,19	1.652,49	52030118	4.321,68	27.375,97
265	COMUNE DI ARGUSTO	MEF	4386776/00	07/05/2002	31/12/2022	5,500 (F)	002018/02	15.022,57	1.334,60	826,24	52030118	2.160,84	13.687,97
265	COMUNE DI BELVEDERE DI SPINELLO	MEF	4386771/00	11/12/2001	31/12/2021	5,250 (F)	010906/01	27.081,10	2.810,73	1.421,75	52030118	4.232,48	24.270,37
265	COMUNE DI BORGIA	MEF	4386761/00	29/01/2002	31/12/2022	5,250 (F)	014212/01	29.751,62	2.670,52	1.561,96	52030118	4.232,48	27.081,10
265	COMUNE DI CACCURI	MEF	4386599/00	29/01/2002	31/12/2022	5,250 (F)	013836/01	29.751,62	2.670,52	1.561,96	52030118	4.232,48	27.081,10



Regione Calabria Mutui Contributi Enti Locali - Esercizio finanziario 2014 Consistenza mutui DIPARTIMENTO BILANCIO, FINANZE, PATRIMONIO E SOCIETA' PARTECIPATE Settore RAGIONERIA  
GENERALE Servizio Contabilità - Rendicontazione e parificazione

Ruolo	Ente Beneficiario	Istituto	Posizione	Data concess.	Data scadenza	Tasso	Estr. Decreto	Residuo 01/01/2014	Capitale	Interesse	Capitolo	Rata	Residuo 31/12/2014
265	COMUNE DI CACCURI	MEF	4386601/00	29/01/2002	31/12/2022	5,250 (F)	014216/01	59.503,22	5.341,05	3.123,91	52030118	8.464,96	54.162,17
265	COMUNE DI CARAFFA DI CATANZARO	MEF	4386587/00	29/01/2002	31/12/2022	5,250 (F)	013288/01	29.751,62	2.670,52	1.561,96	52030118	4.232,48	27.081,10
265	COMUNE DI CARDINALE	MEF	4386585/00	29/01/2002	31/12/2022	5,250 (F)	013957/01	59.503,22	5.341,05	3.123,91	52030118	8.464,96	54.162,17
265	COMUNE DI CARLOPOLI	MEF	4386584/00	22/11/2001	31/12/2021	5,250 (F)	008853/01	108.324,39	11.242,90	5.687,03	52030118	16.929,93	97.081,49
265	COMUNE DI CARLOPOLI	MEF	4386577/00	25/06/2002	31/12/2022	5,500 (F)	005366/02	15.022,57	1.334,60	826,24	52030118	2.160,84	13.687,97
265	COMUNE DI CERENZIA	MEF	4386789/00	25/06/2002	31/12/2022	5,500 (F)	005367/02	15.022,57	1.334,60	826,24	52030118	2.160,84	13.687,97
265	COMUNE DI CHIARAVALLE CENTRALE	MEF	4386780/00	25/06/2002	31/12/2022	5,500 (F)	002156/02	75.112,82	6.672,99	4.131,20	52030118	10.804,19	68.439,83
265	COMUNE DI CICALA	MEF	4386778/00	07/05/2002	31/12/2022	5,500 (F)	003138/02	60.090,23	5.338,39	3.304,96	52030118	8.643,35	54.751,84
265	COMUNE DI CORTALE	MEF	4386547/00	28/11/2002	31/12/2022	5,100 (F)	011759/02	73.936,38	6.677,73	3.770,76	52030118	10.448,49	67.258,65
265	COMUNE DI CROTONE	MEF	4386534/00	29/01/2002	31/12/2022	5,250 (F)	011892/01	14.875,80	1.335,26	780,98	52030118	2.116,24	13.540,54
265	COMUNE DI CROTONE	MEF	4386540/00	26/02/2002	31/12/2022	5,250 (F)	011893/01	29.751,62	2.670,52	1.561,96	52030118	4.232,48	27.081,10
265	COMUNE DI CROTONE	MEF	4386538/00	26/02/2002	31/12/2022	5,250 (F)	011890/01	89.254,85	8.011,57	4.685,88	52030118	12.697,45	81.243,28
265	COMUNE DI CROTONE	MEF	4386531/00	26/02/2002	31/12/2022	5,250 (F)	002516/01	59.503,22	5.341,05	3.123,91	52030118	8.464,96	54.162,17
265	COMUNE DI CROTONE	MEF	4386536/00	26/02/2002	31/12/2022	5,250 (F)	011894/01	29.751,62	2.670,52	1.561,96	52030118	4.232,48	27.081,10
265	COMUNE DI CRUCOLI	MEF	4386528/00	22/11/2001	31/12/2021	5,250 (F)	009235/01	13.540,54	1.405,36	710,88	52030118	2.116,24	12.135,18
265	COMUNE DI CURINGA	MEF	4386527/00	26/02/2002	31/12/2022	5,250 (F)	013835/01	14.875,80	1.335,26	780,98	52030118	2.116,24	13.540,54
265	COMUNE DI CUTRO	MEF	4386524/00	11/12/2001	31/12/2021	5,250 (F)	010963/01	27.081,10	2.810,73	1.421,75	52030118	4.232,48	24.270,37
265	COMUNE DI CUTRO	MEF	4386523/00	07/05/2002	31/12/2022	5,500 (F)	002158/02	90.135,40	8.007,58	4.957,45	52030118	12.965,03	82.127,82
265	COMUNE DI DINAMI	MEF	4386513/00	29/01/2002	31/12/2022	5,250 (F)	014213/01	29.751,62	2.670,52	1.561,96	52030118	4.232,48	27.081,10
265	COMUNE DI DRAPIA	MEF	4386509/00	29/01/2002	31/12/2022	5,250 (F)	013550/01	23.801,29	2.136,42	1.249,57	52030118	3.385,99	21.664,87
265	COMUNE DI FABRIZIA	MEF	4386613/00	07/05/2002	31/12/2022	5,500 (F)	002042/02	60.090,23	5.338,39	3.304,96	52030118	8.643,35	54.751,84
265	COMUNE DI FALERNA	MEF	4386619/00	22/11/2001	31/12/2021	5,250 (F)	009230/01	40.621,63	4.216,09	2.132,63	52030118	6.348,72	36.405,54
265	COMUNE DI FEROLETO ANTICO	MEF	4386621/00	11/12/2001	31/12/2021	5,250 (F)	010368/01	40.621,63	4.216,09	2.132,63	52030118	6.348,72	36.405,54
265	COMUNE DI FILANDARI	MEF	4386631/00	22/11/2001	31/12/2021	5,250 (F)	009236/01	27.081,10	2.810,73	1.421,75	52030118	4.232,48	24.270,37
265	COMUNE DI FOSSATO SERRALTA	MEF	4386625/00	29/01/2002	31/12/2022	5,250 (F)	013290/01	14.875,80	1.335,26	780,98	52030118	2.116,24	13.540,54
265	COMUNE DI FRANCAVILLA ANGITOLA	MEF	4386581/01	18/09/2001	31/12/2021	5,500 (F)	001547/01	54.751,84	5.632,00	3.011,35	52030118	8.643,35	49.119,84
265	COMUNE DI GASPERINA	MEF	4386600/00	07/05/2002	31/12/2022	5,500 (F)	002150/02	45.067,70	4.003,79	2.478,72	52030118	6.482,51	41.063,91
265	COMUNE DI GASPERINA	MEF	4386604/00	29/01/2002	31/12/2022	5,250 (F)	013547/01	14.875,80	1.335,26	780,98	52030118	2.116,24	13.540,54
265	COMUNE DI GIMIGLIANO	MEF	4386607/00	07/05/2002	31/12/2022	5,500 (F)	002037/02	15.022,57	1.334,60	826,24	52030118	2.160,84	13.687,97
265	COMUNE DI GIRIFALCO	MEF	4386597/00	07/05/2002	31/12/2022	5,500 (F)	002870/01	60.090,23	5.338,39	3.304,96	52030118	8.643,35	54.751,84
265	COMUNE DI GIRIFALCO	MEF	4386586/00	25/06/2002	31/12/2022	5,500 (F)	005800/02	60.090,23	5.338,39	3.304,96	52030118	8.643,35	54.751,84
265	COMUNE DI GIZZERIA	MEF	4386647/00	12/09/2002	31/12/2022	5,300 (F)	005361/02	59.620,96	5.340,59	3.159,91	52030118	8.500,50	54.280,37
265	COMUNE DI GUARDAVALLE	MEF	4386699/00	11/12/2001	31/12/2021	5,250 (F)	002306/01	40.621,63	4.216,09	2.132,63	52030118	6.348,72	36.405,54
265	COMUNE DI JONADI	MEF	4386692/00	18/09/2001	31/12/2021	5,500 (F)	007458/01	27.375,97	2.816,00	1.505,68	52030118	4.321,68	24.559,97
265	COMUNE DI ISOLA DI CAPO RIZZUTO	MEF	4386685/00	25/03/2003	31/12/2023	4,410 (F)	015987/02	31.309,93	2.558,65	1.380,77	52030118	3.939,42	28.751,28
265	COMUNE DI ISOLA DI CAPO RIZZUTO	MEF	4386688/00	25/03/2003	31/12/2023	4,410 (F)	015988/02	109.584,68	8.955,28	4.832,69	52030118	13.787,97	100.629,40
265	COMUNE DI JACURSO	MEF	4386703/00	12/09/2002	31/12/2022	5,300 (F)	001523/02	74.526,19	6.675,74	3.949,88	52030118	10.625,62	67.850,45
265	COMUNE DI LAMEZIA TERME	MEF	4386678/00	29/01/2002	31/12/2022	5,250 (F)	011887/01	119.006,48	10.682,09	6.247,84	52030118	16.929,93	108.324,39
265	COMUNE DI LAMEZIA TERME	MEF	4386672/00	29/01/2002	31/12/2022	5,250 (F)	011888/01	44.627,41	4.005,78	2.342,94	52030118	6.348,72	40.621,63
265	COMUNE DI LAMEZIA TERME	MEF	4386665/00	29/01/2002	31/12/2022	5,250 (F)	011895/01	59.503,22	5.341,05	3.123,91	52030118	8.464,96	54.162,17
265	COMUNE DI LAMEZIA TERME	MEF	4386666/00	29/01/2002	31/12/2022	5,250 (F)	011889/01	35.701,94	3.204,63	1.874,35	52030118	5.078,98	32.497,31

Regione Calabria Mutui Contributi Enti Locali - Esercizio finanziario 2014 Consistenza mutui DIPARTIMENTO BILANCIO, FINANZE, PATRIMONIO E SOCIETA' PARTECIPATE Settore RAGIONERIA  
 GENERALE Servizio Contabilità - Rendicontazione e parificazione

Ruolo	Ente Beneficiario	Istituto	Posizione	Data concess.	Data scadenza	Tasso	Estr. Decreto	Residuo 01/01/2014	Capitale	Interesse	Capitolo	Rata	Residuo 31/12/2014
265	COMUNE DI LAMEZIA TERME	MEF	4386676/00	29/01/2002	31/12/2022	5,250 (F)	011896/01	59.503,22	5.341,05	3.123,91	52030118	8.464,96	54.162,17
265	COMUNE DI MAGISANO	CDP	4386690/00	27/10/2004	31/12/2024	4,400 (F)	013746/04	33.749,13	2.451,03	1.484,96	52030118	3.935,99	31.298,10
265	COMUNE DI MAIERATO	MEF	4386691/00	25/06/2002	31/12/2022	5,500 (F)	005386/02	90.135,40	8.007,58	4.957,45	52030118	12.965,03	82.127,82
265	COMUNE DI MARTIRANO	MEF	4386706/00	07/05/2002	31/12/2022	5,500 (F)	002036/02	45.067,70	4.003,79	2.478,72	52030118	6.482,51	41.063,91
265	COMUNE DI MESORACA	MEF	4386712/00	29/01/2002	31/12/2022	5,250 (F)	013240/01	89.254,85	8.011,57	4.685,88	52030118	12.697,45	81.243,28
265	COMUNE DI MILETO	MEF	4386717/00	28/01/2003	31/12/2023	4,800 (F)	012228/02	63.535,38	5.098,70	3.049,70	52030118	8.148,40	58.436,68
265	COMUNE DI MONGIANA	MEF	4386718/00	26/02/2002	31/12/2022	5,250 (F)	013469/01	74.379,03	6.676,31	3.904,90	52030118	10.581,21	67.702,72
265	COMUNE DI MONTAURO	MEF	4386632/00	01/10/2002	31/12/2022	5,300 (F)	006630/02	44.715,72	4.005,44	2.369,93	52030118	6.375,37	40.710,28
265	COMUNE DI MONTEPAONE	MEF	4386626/00	25/06/2002	31/12/2022	5,500 (F)	002151/02	45.067,70	4.003,79	2.478,72	52030118	6.482,51	41.063,91
265	COMUNE DI MONTEROSSO CALABRO	MEF	4386623/00	07/05/2002	31/12/2022	5,500 (F)	002052/02	45.067,70	4.003,79	2.478,72	52030118	6.482,51	41.063,91
265	COMUNE DI MONTEROSSO CALABRO	MEF	4386618/00	22/11/2001	31/12/2021	5,250 (F)	009244/01	40.621,63	4.216,09	2.132,63	52030118	6.348,72	36.405,54
265	COMUNE DI NARDODIPACE	MEF	4386649/00	22/11/2001	31/12/2021	5,250 (F)	009242/01	13.540,54	1.405,36	710,88	52030118	2.116,24	12.135,18
265	COMUNE DI NICOTERA	MEF	4386644/00	28/11/2002	31/12/2022	5,100 (F)	002019/02	29.574,57	2.671,09	1.508,30	52030118	4.179,39	26.903,48
265	COMUNE DI PALERMITI	MEF	4386639/00	07/05/2002	31/12/2022	5,500 (F)	002164/02	30.045,16	2.669,19	1.652,49	52030118	4.321,68	27.375,97
265	COMUNE DI PARGHELIA	MEF	4386654/00	25/02/2003	31/12/2023	4,500 (F)	015997/02	62.832,05	5.113,20	2.827,44	52030118	7.940,64	57.718,85
265	COMUNE DI PETILIA POLICASTRO	MEF	4386515/00	07/05/2002	31/12/2022	5,500 (F)	002059/02	45.067,70	4.003,79	2.478,72	52030118	6.482,51	41.063,91
265	COMUNE DI PETRIZZI	MEF	4386491/00	22/11/2001	31/12/2021	5,250 (F)	009229/01	54.162,17	5.621,45	2.843,51	52030118	8.464,96	48.540,72
265	COMUNE DI PIZZO	CDP	4386517/00	30/06/2004	31/12/2024	4,750 (F)	005327/04	85.360,60	6.087,35	4.054,63	52030118	10.141,98	79.273,25
265	COMUNE DI PLATANIA	MEF	4386519/00	18/09/2001	31/12/2021	5,500 (F)	007459/01	13.687,97	1.408,00	752,84	52030118	2.160,84	12.279,97
265	COMUNE DI ROCCA DI NETO	MEF	4386865/00	28/11/2002	31/12/2022	5,100 (F)	012229/02	14.787,27	1.335,55	754,15	52030118	2.089,70	13.451,72
265	COMUNE DI ROCCA DI NETO	MEF	4386867/00	28/11/2002	31/12/2022	5,100 (F)	012230/02	14.787,27	1.335,55	754,15	52030118	2.089,70	13.451,72
265	COMUNE DI ROMBIOLO	MEF	4386870/00	29/01/2002	31/12/2022	5,250 (F)	013552/01	29.751,62	2.670,52	1.561,96	52030118	4.232,48	27.081,10
265	COMUNE DI ROMBIOLO	MEF	4386872/00	07/05/2002	31/12/2022	5,500 (F)	002050/02	18.027,07	1.601,52	991,49	52030118	2.593,01	16.425,55
265	COMUNE DI SAN FLORO	MEF	4386494/00	12/09/2002	31/12/2022	5,300 (F)	006631/02	74.526,19	6.675,74	3.949,88	52030118	10.625,62	67.850,45
265	COMUNE DI SAN MANGO D'AQUINO	MEF	4386438/00	25/02/2003	31/12/2023	4,500 (F)	015991/02	62.832,05	5.113,20	2.827,44	52030118	7.940,64	57.718,85
265	COMUNE DI SAN PIETRO A MAIDA	MEF	4414287/00	25/02/2003	31/12/2023	4,500 (F)	009336/01	47.124,06	3.834,90	2.120,58	52030118	5.955,48	43.289,16
265	COMUNE DI SAN VITO SULLO IONIO	MEF	4386466/00	22/11/2001	31/12/2021	5,250 (F)	009245/01	40.621,63	4.216,09	2.132,63	52030118	6.348,72	36.405,54
265	COMUNE DI SANT'ANDREA APOSTOLO DELLO IONIO	MEF	4390273/00	28/11/2002	31/12/2022	5,100 (F)	011758/02	44.361,81	4.006,64	2.262,45	52030118	6.269,09	40.355,17
265	COMUNE DI SANTA CATERINA DELLO IONIO	MEF	4386464/00	01/10/2002	31/12/2022	5,300 (F)	008743/02	59.620,96	5.340,59	3.159,91	52030118	8.500,50	54.280,37
265	COMUNE DI SANTA SEVERINA	MEF	4386373/00	23/07/2002	31/12/2022	5,500 (F)	005801/02	30.045,16	2.669,19	1.652,49	52030118	4.321,68	27.375,97
265	COMUNE DI SANTA SEVERINA	MEF	4386371/00	28/11/2002	31/12/2022	5,100 (F)	012226/02	118.298,22	10.684,37	6.033,21	52030118	16.717,58	107.613,85
265	COMUNE DI SATRIANO	MEF	4386450/00	16/09/2003	31/12/2023	4,600 (F)	010067/03	63.067,22	5.108,51	2.901,09	52030118	8.009,60	57.958,71
265	COMUNE DI SATRIANO	MEF	4386455/00	29/05/2002	31/12/2022	5,500 (F)	002028/02	30.045,16	2.669,19	1.652,49	52030118	4.321,68	27.375,97
265	COMUNE DI SERRA SAN BRUNO	MEF	4386374/00	26/02/2002	31/12/2022	5,250 (F)	013553/01	74.379,03	6.676,31	3.904,90	52030118	10.581,21	67.702,72
265	COMUNE DI SERRA SAN BRUNO	MEF	4386376/00	26/02/2002	31/12/2022	5,250 (F)	013956/01	59.503,22	5.341,05	3.123,91	52030118	8.464,96	54.162,17
265	COMUNE DI SERRASTRETTA	MEF	4386459/00	07/05/2002	31/12/2022	5,500 (F)	002060/02	75.112,82	6.672,99	4.131,20	52030118	10.804,19	68.439,83
265	COMUNE DI SETTINGIANO	MEF	4386462/00	25/03/2003	31/12/2023	4,410 (F)	002057/02	46.964,85	3.837,98	2.071,15	52030118	5.909,13	43.126,87
265	COMUNE DI SIMBARIO	CDP	4386350/00	27/10/2004	31/12/2024	4,400 (F)	003603/03	33.749,13	2.451,03	1.484,96	52030118	3.935,99	31.298,10
265	COMUNE DI SORIANELLO	MEF	4315156/00	22/06/1999	31/12/2019	4,600 (F)	000743/99	164.718,08	24.461,36	7.577,03	52030118	32.038,39	140.256,72
265	COMUNE DI SOVERIA MANNELLI	MEF	4386314/00	25/06/2002	31/12/2022	5,500 (F)	005363/02	15.022,57	1.334,60	826,24	52030118	2.160,84	13.687,97
265	COMUNE DI SPLINGA	MEF	4386318/00	26/03/2002	31/12/2022	5,250 (F)	013837/01	29.751,62	2.670,52	1.561,96	52030118	4.232,48	27.081,10

Regione Calabria Mutui Contributi Enti Locali - Esercizio finanziario 2014 Consistenza mutui DIPARTIMENTO BILANCIO, FINANZE, PATRIMONIO E SOCIETA' PARTECIPATE Settore RAGIONERIA  
GENERALE Servizio Contabilità - Rendicontazione e parificazione

Ruolo	Ente Beneficiario	Istituto	Posizione	Data concess.	Data scadenza	Tasso	Estr. Decreto	Residuo 01/01/2014	Capitale	Interesse	Capitolo	Rata	Residuo 31/12/2014
265	COMUNE DI STRONGOLI	MEF	4386387/00	07/05/2002	31/12/2022	5,500 (F)	013239/01	60.090,23	5.338,39	3.304,96	52030118	8.643,35	54.751,84
265	COMUNE DI STRONGOLI	MEF	4386385/00	07/05/2002	31/12/2022	5,500 (F)	013243/01	60.090,23	5.338,39	3.304,96	52030118	8.643,35	54.751,84
265	COMUNE DI STRONGOLI	MEF	4386765/00	29/01/2002	31/12/2022	5,250 (F)	009240/01	14.875,80	1.335,26	780,98	52030118	2.116,24	13.540,54
265	COMUNE DI TIRIOLO	MEF	4386327/00	07/05/2002	31/12/2022	5,500 (F)	002041/02	60.090,23	5.338,39	3.304,96	52030118	8.643,35	54.751,84
265	COMUNE DI TORRE DI RUGGIERO	MEF	4386332/00	07/05/2002	31/12/2022	5,500 (F)	002040/02	60.090,23	5.338,39	3.304,96	52030118	8.643,35	54.751,84
265	COMUNE DI TROPEA	MEF	4386347/00	25/06/2002	31/12/2022	5,500 (F)	005383/02	120.180,54	10.676,78	6.609,93	52030118	17.286,71	109.503,76
265	COMUNE DI TROPEA	MEF	4386345/00	25/06/2002	31/12/2022	5,500 (F)	005384/02	24.036,10	2.135,36	1.321,98	52030118	3.457,34	21.900,74
265	COMUNE DI VALLEFIORITA	MEF	4386337/01	07/05/2002	31/12/2022	5,500 (F)	002163/02	538,67	47,85	29,63	52030118	77,48	490,82
265	COMUNE DI VALLEFIORITA	MEF	4386337/00	07/05/2002	31/12/2022	5,500 (F)	002163/02	29.506,49	2.621,34	1.622,86	52030118	4.244,20	26.885,15
265	COMUNE DI VAZZANO	MEF	4386339/00	11/12/2001	31/12/2021	5,250 (F)	010580/01	13.540,54	1.405,36	710,88	52030118	2.116,24	12.135,18
265	COMUNE DI VIBO VALENTIA	MEF	4386341/00	11/12/2001	31/12/2021	5,250 (F)	010964/01	27.081,10	2.810,73	1.421,75	52030118	4.232,48	24.270,37
265	COMUNE DI ZAMBRONE	MEF	4386343/00	07/05/2002	31/12/2022	5,500 (F)	002043/02	30.045,16	2.669,19	1.652,49	52030118	4.321,68	27.375,97
265	COMUNE DI REGGIO DI CALABRIA	MEF	4386859/00	28/11/2002	31/12/2022	5,100 (F)	008898/02	29.574,57	2.671,09	1.508,30	52030118	4.179,39	26.903,48
265	COMUNE DI REGGIO DI CALABRIA	MEF	4386860/00	28/11/2002	31/12/2022	5,100 (F)	008895/02	29.574,57	2.671,09	1.508,30	52030118	4.179,39	26.903,48
265	COMUNE DI REGGIO DI CALABRIA	MEF	4386857/00	28/11/2002	31/12/2022	5,100 (F)	011723/02	14.787,27	1.335,55	754,15	52030118	2.089,70	13.451,72
265	COMUNE DI REGGIO DI CALABRIA	MEF	4386554/00	28/11/2002	31/12/2022	5,100 (F)	011719/02	23.659,63	2.136,87	1.206,65	52030118	3.343,52	21.522,76
265	COMUNE DI REGGIO DI CALABRIA	MEF	4386542/00	28/11/2002	31/12/2022	5,100 (F)	012215/02	23.659,63	2.136,87	1.206,65	52030118	3.343,52	21.522,76
265	COMUNE DI REGGIO DI CALABRIA	MEF	4386555/00	28/11/2002	31/12/2022	5,100 (F)	011720/02	23.659,63	2.136,87	1.206,65	52030118	3.343,52	21.522,76
265	COMUNE DI REGGIO DI CALABRIA	MEF	4386552/00	28/11/2002	31/12/2022	5,100 (F)	012221/02	29.574,57	2.671,09	1.508,30	52030118	4.179,39	26.903,48
265	COMUNE DI REGGIO DI CALABRIA	MEF	4386560/00	28/11/2002	31/12/2022	5,100 (F)	012220/02	29.574,57	2.671,09	1.508,30	52030118	4.179,39	26.903,48
265	COMUNE DI REGGIO DI CALABRIA	MEF	4386545/00	28/11/2002	31/12/2022	5,100 (F)	012216/02	23.659,63	2.136,87	1.206,65	52030118	3.343,52	21.522,76
265	COMUNE DI REGGIO DI CALABRIA	MEF	4386563/00	28/11/2002	31/12/2022	5,100 (F)	008897/02	29.574,57	2.671,09	1.508,30	52030118	4.179,39	26.903,48
265	COMUNE DI REGGIO DI CALABRIA	MEF	4386558/00	28/11/2002	31/12/2022	5,100 (F)	000889/02	35.489,46	3.205,31	1.809,96	52030118	5.015,27	32.284,15
265	COMUNE DI REGGIO DI CALABRIA	MEF	4386561/00	28/11/2002	31/12/2022	5,100 (F)	012219/02	29.574,57	2.671,09	1.508,30	52030118	4.179,39	26.903,48
265	COMUNE DI REGGIO DI CALABRIA	MEF	4386856/00	28/11/2002	31/12/2022	5,100 (F)	011722/02	14.787,27	1.335,55	754,15	52030118	2.089,70	13.451,72
265	COMUNE DI REGGIO DI CALABRIA	MEF	4386533/00	28/11/2002	31/12/2022	5,100 (F)	008896/02	29.574,57	2.671,09	1.508,30	52030118	4.179,39	26.903,48
265	COMUNE DI REGGIO DI CALABRIA	MEF	4386854/00	28/11/2002	31/12/2022	5,100 (F)	012218/02	14.787,27	1.335,55	754,15	52030118	2.089,70	13.451,72
265	COMUNE DI REGGIO DI CALABRIA	MEF	4386855/00	28/11/2002	31/12/2022	5,100 (F)	012217/02	14.787,27	1.335,55	754,15	52030118	2.089,70	13.451,72
265	COMUNE DI REGGIO DI CALABRIA	MEF	4386556/00	28/11/2002	31/12/2022	5,100 (F)	011721/02	59.149,09	5.342,19	3.016,60	52030118	8.358,79	53.806,90
265	COMUNE DI REGGIO DI CALABRIA	MEF	4422878/00	28/11/2002	31/12/2022	5,100 (F)	011718/02	23.659,63	2.136,87	1.206,65	52030118	3.343,52	21.522,76
265	COMUNE DI AFRICO	MEF	4386759/00	25/06/2002	31/12/2022	5,500 (F)	005365/02	15.022,57	1.334,60	826,24	52030118	2.160,84	13.687,97
265	COMUNE DI AGNANA CALABRA	MEF	4386804/00	07/05/2002	31/12/2022	5,500 (F)	002157/02	75.112,82	6.672,99	4.131,20	52030118	10.804,19	68.439,83
265	COMUNE DI ANOIA	MEF	4386784/01	07/05/2002	31/12/2022	5,500 (F)	002058/02	4.625,07	410,88	254,38	52030118	665,26	4.214,19
265	COMUNE DI ANOIA	MEF	4386784/00	07/05/2002	31/12/2022	5,500 (F)	002058/02	25.420,09	2.258,31	1.398,11	52030118	3.656,42	23.161,78
265	COMUNE DI ANTONIMINA	MEF	4386782/00	25/02/2003	31/12/2023	4,500 (F)	015995/02	31.416,02	2.556,60	1.413,72	52030118	3.970,32	28.859,42
265	COMUNE DI ARDORE	MEF	4386306/00	29/01/2002	31/12/2022	5,250 (F)	013546/01	14.875,80	1.335,26	780,98	52030118	2.116,24	13.540,54
265	COMUNE DI BAGALADI	MEF	4386775/00	07/05/2002	31/12/2022	5,500 (F)	003140/02	30.045,16	2.669,19	1.652,49	52030118	4.321,68	27.375,97
265	COMUNE DI BENESTARE	MEF	4386770/00	27/05/2003	31/12/2023	4,570 (F)	003598/03	15.749,18	1.277,48	719,74	52030118	1.997,22	14.471,70
265	COMUNE DI BENESTARE	MEF	4386187/00	25/02/2003	31/12/2023	4,500 (F)	016001/02	15.708,03	1.278,30	706,86	52030118	1.985,16	14.429,73
265	COMUNE DI BENESTARE	MEF	4386188/00	25/02/2003	31/12/2023	4,500 (F)	016002/02	47.124,06	3.834,90	2.120,58	52030118	5.955,48	43.289,16
265	COMUNE DI BIVONGI	MEF	4386763/00	25/03/2003	31/12/2023	4,410 (F)	011715/02	78.274,78	6.396,63	3.451,92	52030118	9.848,55	71.878,15

Regione Calabria Mutui Contributi Enti Locali - Esercizio finanziario 2014 Consistenza mutui DIPARTIMENTO BILANCIO, FINANZE, PATRIMONIO E SOCIETA' PARTECIPATE Settore RAGIONERIA  
 GENERALE Servizio Contabilità - Rendicontazione e parificazione

Ruolo	Ente Beneficiario	Istituto	Posizione	Data concess.	Data scadenza	Tasso	Estr. Decreto	Residuo 01/01/2014	Capitale	Interesse	Capitolo	Rata	Residuo 31/12/2014
265	COMUNE DI BOVA	MEF	4392271/00	25/06/2002	31/12/2022	5,500 (F)	002021/02	90.135,40	8.007,58	4.957,45	52030118	12.965,03	82.127,82
265	COMUNE DI BOVA MARINA	MEF	4386612/00	25/06/2002	31/12/2022	5,500 (F)	009223/01	60.090,23	5.338,39	3.304,96	52030118	8.643,35	54.751,84
265	COMUNE DI BOVALINO	MEF	4386610/00	25/06/2002	31/12/2022	5,500 (F)	005385/02	30.045,16	2.669,19	1.652,49	52030118	4.321,68	27.375,97
265	COMUNE DI BOVALINO	MEF	4386608/00	25/06/2002	31/12/2022	5,500 (F)	005364/02	15.022,57	1.334,60	826,24	52030118	2.160,84	13.687,97
265	COMUNE DI BRUZZANO ZEFFIRIO	MEF	4386606/00	27/05/2003	31/12/2023	4,570 (F)	003597/03	15.749,18	1.277,48	719,74	52030118	1.997,22	14.471,70
265	COMUNE DI CALANNA	MEF	4386596/00	07/05/2002	31/12/2022	5,500 (F)	013549/01	24.036,10	2.135,36	1.321,98	52030118	3.457,34	21.900,74
265	COMUNE DI CAMINI	CDP	4386594/00	20/02/2007	31/12/2027	4,434 (F)	020251/04	20.264,85	1.075,28	898,54	52030118	1.973,82	19.189,57
265	COMUNE DI CANDIDONI	MEF	4386591/00	11/12/2001	31/12/2021	5,250 (F)	010962/01	27.081,10	2.810,73	1.421,75	52030118	4.232,48	24.270,37
265	COMUNE DI CANDIDONI	MEF	4386589/00	11/12/2001	31/12/2021	5,250 (F)	010958/01	13.540,54	1.405,36	710,88	52030118	2.116,24	12.135,18
265	COMUNE DI CASIGNANA	MEF	4386580/00	25/06/2002	31/12/2022	5,500 (F)	005360/02	30.045,16	2.669,19	1.652,49	52030118	4.321,68	27.375,97
265	COMUNE DI CAULONIA	MEF	4386791/00	28/01/2003	31/12/2023	4,800 (F)	008732/02	63.535,38	5.098,70	3.049,70	52030118	8.148,40	58.436,68
265	COMUNE DI CAULONIA	MEF	4386793/00	28/01/2003	31/12/2023	4,800 (F)	015984/02	79.419,21	6.373,37	3.812,12	52030118	10.185,49	73.045,84
265	COMUNE DI CIMINA	MEF	4386777/00	27/05/2003	31/12/2023	4,570 (F)	003599/03	15.654,08	1.269,77	715,39	52030118	1.985,16	14.384,31
265	COMUNE DI CIMINA	MEF	4386772/00	27/05/2003	31/12/2023	4,570 (F)	003600/03	21.915,67	1.777,67	1.001,55	52030118	2.779,22	20.138,00
265	COMUNE DI CINQUEFRONDI	MEF	4386767/00	29/05/2002	31/12/2022	5,500 (F)	002045/02	90.135,40	8.007,58	4.957,45	52030118	12.965,03	82.127,82
265	COMUNE DI CITTANOVA	MEF	4386762/00	28/01/2003	31/12/2023	4,800 (F)	012227/02	158.838,42	12.746,75	7.624,24	52030118	20.370,99	146.091,67
265	COMUNE DI COSOLETO	MEF	4386546/00	07/05/2002	31/12/2022	5,500 (F)	002032/02	30.045,16	2.669,19	1.652,49	52030118	4.321,68	27.375,97
265	COMUNE DI DELIANUOVA	MEF	4386521/00	29/05/2002	31/12/2022	5,500 (F)	003703/02	90.135,40	8.007,58	4.957,45	52030118	12.965,03	82.127,82
265	COMUNE DI DELIANUOVA	MEF	4386520/00	29/05/2002	31/12/2022	5,500 (F)	003702/02	30.045,16	2.669,19	1.652,49	52030118	4.321,68	27.375,97
265	COMUNE DI DELIANUOVA	MEF	4386518/00	29/05/2002	31/12/2022	5,500 (F)	003704/02	30.045,16	2.669,19	1.652,49	52030118	4.321,68	27.375,97
265	COMUNE DI FEROLETO DELLA CHIESA	MEF	4386628/00	29/01/2002	31/12/2022	5,250 (F)	013468/01	38.108,31	3.420,62	2.000,69	52030118	5.421,31	34.687,69
265	COMUNE DI FEROLETO DELLA CHIESA	MEF	4386622/00	25/02/2003	31/12/2023	4,500 (F)	015985/02	62.832,05	5.113,20	2.827,44	52030118	7.940,64	57.718,85
265	COMUNE DI FEROLETO DELLA CHIESA	MEF	4386628/01	29/01/2002	31/12/2022	5,250 (F)	013468/01	6.519,10	585,16	342,25	52030118	927,41	5.933,94
265	COMUNE DI FIUMARA	MEF	4386635/00	22/11/2001	31/12/2021	5,250 (F)	009237/01	13.540,54	1.405,36	710,88	52030118	2.116,24	12.135,18
265	COMUNE DI GALATRO	MEF	4386611/00	07/05/2002	31/12/2022	5,500 (F)	002049/02	45.067,70	4.003,79	2.478,72	52030118	6.482,51	41.063,91
265	COMUNE DI GIOIA TAURO	MEF	4386590/00	16/09/2003	31/12/2023	4,600 (F)	003602/03	126.134,45	10.217,01	5.802,19	52030118	16.019,20	115.917,44
265	COMUNE DI GIOIOSA IONICA	CDP	4386593/00	30/06/2004	31/12/2024	4,750 (F)	005329/04	17.072,12	1.217,47	810,93	52030118	2.028,40	15.854,65
265	COMUNE DI GROTTERIA	MEF	4386707/00	28/11/2002	31/12/2022	5,100 (F)	012222/02	14.787,27	1.335,55	754,15	52030118	2.089,70	13.451,72
265	COMUNE DI GROTTERIA	MEF	4386709/00	28/11/2002	31/12/2022	5,100 (F)	012223/02	29.574,57	2.671,09	1.508,30	52030118	4.179,39	26.903,48
265	COMUNE DI GROTTERIA	MEF	4386713/00	28/11/2002	31/12/2022	5,100 (F)	012224/02	29.574,57	2.671,09	1.508,30	52030118	4.179,39	26.903,48
265	COMUNE DI LOCRI	MEF	4386659/00	28/10/2003	31/12/2023	4,650 (F)	010065/03	31.592,26	2.553,05	1.469,04	52030118	4.022,09	29.039,21
265	COMUNE DI LOCRI	MEF	4386655/00	28/10/2003	31/12/2023	4,650 (F)	010064/03	15.796,14	1.276,53	734,52	52030118	2.011,05	14.519,61
265	COMUNE DI MAMMOLA	MEF	4386695/00	26/02/2002	31/12/2022	5,250 (F)	013283/01	23.801,29	2.136,42	1.249,57	52030118	3.385,99	21.664,87
265	COMUNE DI MAMMOLA	MEF	4386693/00	26/02/2002	31/12/2022	5,250 (F)	013548/01	20.826,12	1.869,37	1.093,37	52030118	2.962,74	18.956,75
265	COMUNE DI MARINA DI GIOIOSA IONICA	MEF	4386698/00	07/05/2002	31/12/2022	5,500 (F)	002017/02	15.022,57	1.334,60	826,24	52030118	2.160,84	13.687,97
265	COMUNE DI MAROPATI	MEF	4386702/00	28/11/2002	31/12/2022	5,100 (F)	011760/02	73.936,38	6.677,73	3.770,76	52030118	10.448,49	67.258,65
265	COMUNE DI MAROPATI	MEF	4386708/00	22/11/2001	31/12/2021	5,250 (F)	008854/01	40.621,63	4.216,09	2.132,63	52030118	6.348,72	36.405,54
265	COMUNE DI MELICUCCO	MEF	4386710/00	07/05/2002	31/12/2022	5,500 (F)	003136/02	150.225,70	13.345,97	8.262,41	52030118	21.608,38	136.879,73
265	COMUNE DI MELITO DI PORTO SALVO	MEF	4386711/00	28/11/2002	31/12/2022	5,100 (F)	011717/02	59.149,09	5.342,19	3.016,60	52030118	8.358,79	53.806,90
265	COMUNE DI MONTEBELLO IONICO	MEF	4386629/00	25/11/2003	31/12/2023	4,750 (F)	002180/03	47.563,95	3.825,90	2.259,29	52030118	6.085,19	43.738,05
265	COMUNE DI MOTTA SAN GIOVANNI	MEF	4386620/00	25/02/2003	31/12/2023	4,500 (F)	015993/02	15.708,03	1.278,30	706,86	52030118	1.985,16	14.429,73

Regione Calabria Mutui Contributi Enti Locali - Esercizio finanziario 2014 Consistenza mutui DIPARTIMENTO BILANCIO, FINANZE, PATRIMONIO E SOCIETA' PARTECIPATE Settore RAGIONERIA  
GENERALE Servizio Contabilità - Rendicontazione e parificazione

Ruolo	Ente Beneficiario	Istituto	Posizione	Data concess.	Data scadenza	Tasso	Estr. Decreto	Residuo 01/01/2014	Capitale	Interesse	Capitolo	Rata	Residuo 31/12/2014
265	COMUNE DI PALIZZI	MEF	4386389/00	07/05/2002	31/12/2022	5,500 (F)	002155/02	18.027,07	1.601,52	991,49	52030118	2.593,01	16.425,55
265	COMUNE DI PALIZZI	MEF	4386390/00	07/05/2002	31/12/2022	5,500 (F)	002162/02	36.054,17	3.203,03	1.982,98	52030118	5.186,01	32.851,14
265	COMUNE DI PALIZZI	MEF	4386637/00	07/05/2002	31/12/2022	5,500 (F)	002161/02	135.203,10	12.011,37	7.436,17	52030118	19.447,54	123.191,73
265	COMUNE DI PALMI	MEF	4386660/00	07/05/2002	31/12/2022	5,500 (F)	003139/02	45.067,70	4.003,79	2.478,72	52030118	6.482,51	41.063,91
265	COMUNE DI PALMI	MEF	4386662/00	07/05/2002	31/12/2022	5,500 (F)	002031/02	90.135,40	8.007,58	4.957,45	52030118	12.965,03	82.127,82
265	COMUNE DI POLISTENA	CDP	4386861/00	30/06/2004	31/12/2024	4,750 (F)	005336/04	34.144,22	2.434,94	1.621,85	52030118	4.056,79	31.709,28
265	COMUNE DI POLISTENA	MEF	4386862/00	11/12/2001	31/12/2021	5,250 (F)	009335/01	108.324,39	11.242,90	5.687,03	52030118	16.929,93	97.081,49
265	COMUNE DI POLISTENA	MEF	4386863/00	28/11/2002	31/12/2022	5,100 (F)	011724/02	133.085,48	12.019,92	6.787,36	52030118	18.807,28	121.065,56
265	COMUNE DI RIACE	MEF	4386522/00	29/01/2002	31/12/2022	5,250 (F)	014211/01	14.875,80	1.335,26	780,98	52030118	2.116,24	13.540,54
265	COMUNE DI RIACE	MEF	4386868/00	07/05/2002	31/12/2022	5,500 (F)	002319/01	15.022,57	1.334,60	826,24	52030118	2.160,84	13.687,97
265	COMUNE DI ROSARNO	MEF	4386874/00	28/10/2003	31/12/2023	4,650 (F)	010068/03	157.961,32	12.765,27	7.345,20	52030118	20.110,47	145.196,05
265	COMUNE DI SAN GIORGIO MORGETO	MEF	4386448/00	22/11/2001	31/12/2021	5,250 (F)	009234/01	54.162,17	5.621,45	2.843,51	52030118	8.464,96	48.540,72
265	COMUNE DI SAN GIORGIO MORGETO	MEF	4386446/00	22/11/2001	31/12/2021	5,250 (F)	001879/01	121.864,94	12.648,26	6.397,91	52030118	19.046,17	109.216,68
265	COMUNE DI SAN LORENZO	MEF	4386501/00	28/11/2002	31/12/2022	5,100 (F)	012214/02	23.659,63	2.136,87	1.206,65	52030118	3.343,52	21.522,76
265	COMUNE DI SAN LORENZO	MEF	4386885/00	28/11/2002	31/12/2022	5,100 (F)	012213/02	44.361,81	4.006,64	2.262,45	52030118	6.269,09	40.355,17
265	COMUNE DI SAN LUCA	MEF	4386472/00	01/10/2002	31/12/2022	5,300 (F)	008892/02	59.620,96	5.340,59	3.159,91	52030118	8.500,50	54.280,37
265	COMUNE DI SAN PROCOPIO	MEF	4386470/00	25/02/2003	31/12/2023	4,500 (F)	015992/02	31.416,02	2.556,60	1.413,72	52030118	3.970,32	28.859,42
265	COMUNE DI SANT'AGATA DEL BIANCO	MEF	4386284/00	28/01/2003	31/12/2023	4,800 (F)	011716/02	15.883,82	1.274,68	762,42	52030118	2.037,10	14.609,14
265	COMUNE DI SANT'EUFEMIA D'ASPRAMONTE	MEF	4386444/00	26/03/2002	31/12/2022	5,250 (F)	014215/01	59.503,22	5.341,05	3.123,91	52030118	8.464,96	54.162,17
265	COMUNE DI SANT'EUFEMIA D'ASPRAMONTE	MEF	4386443/00	26/03/2002	31/12/2022	5,250 (F)	013838/01	29.751,62	2.670,52	1.561,96	52030118	4.232,48	27.081,10
265	COMUNE DI SANT'ILARIO DELLO IONIO	MEF	4386499/00	07/05/2002	31/12/2022	5,500 (F)	002039/02	60.090,23	5.338,39	3.304,96	52030118	8.643,35	54.751,84
265	COMUNE DI SANT'ILARIO DELLO IONIO	MEF	4386498/00	07/05/2002	31/12/2022	5,500 (F)	002038/02	15.022,57	1.334,60	826,24	52030118	2.160,84	13.687,97
265	COMUNE DI SANT'ILARIO DELLO IONIO	MEF	4386463/00	26/03/2002	31/12/2022	5,250 (F)	013242/01	29.751,62	2.670,52	1.561,96	52030118	4.232,48	27.081,10
265	COMUNE DI SANTO STEFANO IN ASPROMONTE	MEF	4386490/00	28/10/2003	31/12/2023	4,650 (F)	010066/03	53.706,86	4.340,19	2.497,37	52030118	6.837,56	49.366,67
265	COMUNE DI SCIDO	CDP	4386451/00	01/03/2006	31/12/2026	3,901 (F)	012972/05	110.325,07	6.676,82	4.303,78	52030118	10.980,60	103.648,25
265	COMUNE DI SCILLA	MEF	4386454/00	22/11/2001	31/12/2021	5,250 (F)	009241/01	13.540,54	1.405,36	710,88	52030118	2.116,24	12.135,18
265	COMUNE DI SEMINARA	MEF	4386457/00	27/05/2003	31/12/2023	4,570 (F)	003601/03	125.993,51	10.219,86	5.757,90	52030118	15.977,76	115.773,65
265	COMUNE DI SERRATA	MEF	4386461/00	29/01/2002	31/12/2022	5,250 (F)	013551/01	29.751,62	2.670,52	1.561,96	52030118	4.232,48	27.081,10
265	COMUNE DI SIDERNO	CDP	4386377/00	15/09/2004	31/12/2024	4,550 (F)	009326/04	101.757,28	7.332,67	4.629,96	52030118	11.962,63	94.424,61
265	COMUNE DI SINOPOLI	MEF	4386352/00	07/05/2002	31/12/2022	5,500 (F)	003135/02	60.090,23	5.338,39	3.304,96	52030118	8.643,35	54.751,84
265	COMUNE DI STAITI	MEF	4386320/00	29/01/2002	31/12/2022	5,250 (F)	010961/01	59.503,22	5.341,05	3.123,91	52030118	8.464,96	54.162,17
265	COMUNE DI STAITI	MEF	4386353/00	28/11/2002	31/12/2022	5,100 (F)	012225/02	29.574,57	2.671,09	1.508,30	52030118	4.179,39	26.903,48
265	COMUNE DI STAITI	MEF	4386383/00	25/02/2003	31/12/2023	4,500 (F)	016003/02	47.124,06	3.834,90	2.120,58	52030118	5.955,48	43.289,16
364	COMUNE DI COSENZA	CDP	4475101/00	13/09/2005	31/12/2025	3,400 (F)		525.056,71	36.163,73	17.851,93	42010116	54.015,66	488.892,98
364	COMUNE DI ACQUAFORMOSA	CDP	4360251/01	01/06/2000	31/12/2020	5,750 (F)	000386/00	34.568,20	4.149,79	1.987,67	42010116	6.137,46	30.418,41
364	COMUNE DI ACQUAPPESA	CDP	4352088/01	01/06/2000	31/12/2020	5,750 (F)	000387/00	115.227,25	13.832,63	6.625,57	42010116	20.458,20	101.394,62
364	COMUNE DI ACRI	CDP	4361711/01	01/06/2000	31/12/2020	5,750 (F)	001096/99	115.227,25	13.832,63	6.625,57	42010116	20.458,20	101.394,62
364	COMUNE DI AIELLO CALABRO	MEF	4356397/01	19/06/2001	31/12/2021	5,500 (F)	004157/01	51.837,53	5.332,22	2.851,06	42010116	8.183,28	46.505,31
364	COMUNE DI ALBIDONA	CDP	4355004/02	20/07/2000	31/12/2020	5,750 (F)	000810/00	31.414,99	3.771,26	1.806,36	42010116	5.577,62	27.643,73
364	COMUNE DI ALBIDONA	CDP	4355004/03	20/07/2000	31/12/2020	5,750 (F)	000810/00	3.153,21	378,53	181,31	42010116	559,84	2.774,68
364	COMUNE DI ALESSANDRIA DEL CARRETTO	CDP	4356528/01	27/06/2000	31/12/2020	5,750 (F)	000465/00	34.568,20	4.149,79	1.987,67	42010116	6.137,46	30.418,41

Regione Calabria Mutui Contributi Enti Locali - Esercizio finanziario 2014 Consistenza mutui DIPARTIMENTO BILANCIO, FINANZE, PATRIMONIO E SOCIETA' PARTECIPATE Settore RAGIONERIA  
 GENERALE Servizio Contabilità - Rendicontazione e parificazione

Ruolo	Ente Beneficiario	Istituto	Posizione	Data concess.	Data scadenza	Tasso	Estr. Decreto	Residuo 01/01/2014	Capitale	Interesse	Capitolo	Rata	Residuo 31/12/2014
364	COMUNE DI ALTOMONTE	CDP	4350368/01	28/03/2000	31/12/2020	5,750 (F)	000720/99	23.045,47	2.766,53	1.325,11	42010116	4.091,64	20.278,94
364	COMUNE DI ALTOMONTE	MEF	4353369/00	13/12/1999	31/12/2019	4,850 (F)	000577/99	20.867,90	3.079,55	1.012,09	42010116	4.091,64	17.788,35
364	COMUNE DI ALTOMONTE	CDP	4355823/01	20/07/2000	31/12/2020	5,750 (F)	000474/00	115.227,25	13.832,63	6.625,57	42010116	20.458,20	101.394,62
364	COMUNE DI AMENDOLARA	CDP	4355126/00	01/12/2005	31/12/2025	3,720 (F)	021784/04	53.037,57	3.586,84	1.973,00	42010116	5.559,84	49.450,73
364	COMUNE DI BELMONTE CALABRO	CDP	4357045/02	22/02/2000	31/12/2020	5,750 (F)	000850/99	47.249,47	5.672,14	2.716,84	42010116	8.388,98	41.577,33
364	COMUNE DI BELMONTE CALABRO	CDP	4357045/03	22/02/2000	31/12/2020	5,750 (F)	017357/03	10.364,18	1.244,18	595,94	42010116	1.840,12	9.120,00
364	COMUNE DI BELVEDERE MARITTIMO	CDP	4351388/01	26/10/2000	31/12/2020	5,750 (F)	001834/00	16.131,81	1.936,57	927,58	42010116	2.864,15	14.195,24
364	COMUNE DI BONIFATI	CDP	4352124/01	01/06/2000	31/12/2020	5,750 (F)	000481/00	32.263,63	3.873,14	1.855,16	42010116	5.728,30	28.390,49
364	COMUNE DI CALOPEZZATI	CDP	4356538/01	01/06/2000	31/12/2020	5,750 (F)	000480/00	32.263,63	3.873,14	1.855,16	42010116	5.728,30	28.390,49
364	COMUNE DI CARIATI	CDP	4348736/01	01/06/2000	31/12/2020	5,750 (F)	001190/99	92.181,84	11.066,10	5.300,46	42010116	16.366,56	81.115,74
364	COMUNE DI CAROLEI	CDP	4356914/01	27/06/2000	31/12/2020	5,750 (F)	000486/00	80.659,07	9.682,84	4.637,90	42010116	14.320,74	70.976,23
364	COMUNE DI CARPANZANO	MEF	4348973/00	19/10/1999	31/12/2019	4,850 (F)	000309/99	20.867,90	3.079,55	1.012,09	42010116	4.091,64	17.788,35
364	COMUNE DI CARPANZANO	CDP	4351111/01	28/03/2000	31/12/2020	5,750 (F)	001097/99	115.227,25	13.832,63	6.625,57	42010116	20.458,20	101.394,62
364	COMUNE DI CASSANO ALLO IONIO	CDP	4356101/01	26/09/2000	31/12/2020	5,750 (F)	000489/00	46.090,89	5.533,05	2.650,23	42010116	8.183,28	40.557,84
364	COMUNE DI CASSANO ALLO IONIO	MEF	4392763/01	29/01/2002	31/12/2022	5,250 (F)	004478/01	71.903,96	6.454,14	3.774,96	42010116	10.229,10	65.449,82
364	COMUNE DI CASSANO ALLO IONIO	MEF	4392623/01	29/01/2002	31/12/2022	5,250 (F)	004477/01	71.903,96	6.454,14	3.774,96	42010116	10.229,10	65.449,82
364	COMUNE DI CASTIGLIONE COSENTINO	CDP	4352760/03	01/06/2000	31/12/2020	5,750 (F)	000491/00	4.527,78	543,54	260,35	42010116	803,89	3.984,24
364	COMUNE DI CASTIGLIONE COSENTINO	CDP	4352760/02	01/06/2000	31/12/2020	5,750 (F)	000491/00	30.040,42	3.606,25	1.727,32	42010116	5.333,57	26.434,17
364	COMUNE DI CASTROLIBERO	MEF	4354189/00	16/11/1999	31/12/2019	4,850 (F)	000308/99	83.471,60	12.318,19	4.048,37	42010116	16.366,56	71.153,41
364	COMUNE DI CELICO	CDP	4365111/01	21/11/2000	31/12/2020	5,750 (F)	001841/00	69.136,37	8.299,58	3.975,34	42010116	12.274,92	60.836,79
364	COMUNE DI CERCHIARA DI CALABRIA	CDP	4351053/02	27/06/2000	31/12/2020	5,750 (F)	000682/00	44.315,09	5.319,87	2.548,12	42010116	7.867,99	38.995,22
364	COMUNE DI CERCHIARA DI CALABRIA	CDP	4351053/03	27/06/2000	31/12/2020	5,750 (F)	000682/00	1.775,80	213,18	102,11	42010116	315,29	1.562,62
364	COMUNE DI CERZETO	CDP	4355467/01	27/06/2000	31/12/2020	5,750 (F)	000493/00	57.613,65	6.916,32	3.312,78	42010116	10.229,10	50.697,33
364	COMUNE DI CETRARO	CDP	4351988/02	11/12/2000	31/12/2020	5,750 (F)	000808/00	115.227,25	13.832,63	6.625,57	42010116	20.458,20	101.394,62
364	COMUNE DI CIVITA	CDP	4356401/03	26/09/2000	31/12/2020	5,750 (F)	000483/00	14.009,88	1.681,84	805,56	42010116	2.487,40	12.328,04
364	COMUNE DI CIVITA	CDP	4356401/04	26/09/2000	31/12/2020	5,750 (F)	000483/00	55.126,49	6.617,74	3.169,78	42010116	9.787,52	48.508,75
364	COMUNE DI CLETO	CDP	4354256/01	21/11/2000	31/12/2020	5,750 (F)	001840/00	11.522,73	1.383,26	662,56	42010116	2.045,82	10.139,47
364	COMUNE DI COLOSIMI	CDP	4353803/01	01/06/2000	31/12/2020	5,750 (F)	000470/00	69.136,37	8.299,58	3.975,34	42010116	12.274,92	60.836,79
364	COMUNE DI CROPALATI	CDP	4348026/01	24/01/2001	31/12/2021	5,750 (F)	002058/00	17.963,08	1.831,27	1.032,88	42010116	2.864,15	16.131,81
364	COMUNE DI DIAMANTE	CDP	4361973/01	26/09/2000	31/12/2020	5,750 (F)	000812/00	92.181,84	11.066,10	5.300,46	42010116	16.366,56	81.115,74
364	COMUNE DI DIPIGNANO	CDP	4356958/02	20/07/2000	31/12/2020	5,750 (F)	000574/00	86.602,52	10.396,33	4.979,64	42010116	15.375,97	76.206,19
364	COMUNE DI DIPIGNANO	CDP	4356958/03	20/07/2000	31/12/2020	5,750 (F)	000574/00	5.579,32	669,77	320,82	42010116	990,59	4.909,55
364	COMUNE DI DOMANICO	CDP	4353253/01	26/09/2000	31/12/2020	5,750 (F)	000510/00	34.568,20	4.149,79	1.987,67	42010116	6.137,46	30.418,41
364	COMUNE DI FAGNANO CASTELLO	CDP	4358735/01	01/06/2000	31/12/2020	5,750 (F)	000501/00	69.136,37	8.299,58	3.975,34	42010116	12.274,92	60.836,79
364	COMUNE DI FALCONARA ALBANESE	CDP	4347916/01	26/09/2000	31/12/2020	5,750 (F)	001385/00	69.136,37	8.299,58	3.975,34	42010116	12.274,92	60.836,79
364	COMUNE DI FIGLINE VEGLIATURO	CDP	4349568/01	28/03/2000	31/12/2020	5,750 (F)	000388/00	69.136,37	8.299,58	3.975,34	42010116	12.274,92	60.836,79
364	COMUNE DI FIGLINE VEGLIATURO	CDP	4352218/01	20/07/2000	31/12/2020	5,750 (F)	000685/00	46.090,89	5.533,05	2.650,23	42010116	8.183,28	40.557,84
364	COMUNE DI FIUMEFREDDO BRUZIO	CDP	4364572/01	11/12/2000	31/12/2020	5,750 (F)	002024/00	23.045,47	2.766,53	1.325,11	42010116	4.091,64	20.278,94
364	COMUNE DI FRASCINETO	CDP	4355453/03	01/06/2000	31/12/2020	5,750 (F)	000521/00	7.926,80	951,58	455,79	42010116	1.407,37	6.975,22
364	COMUNE DI FRASCINETO	CDP	4355453/02	01/06/2000	31/12/2020	5,750 (F)	000521/00	61.209,57	7.348,00	3.519,55	42010116	10.867,55	53.861,57
364	COMUNE DI FUSCALDO	CDP	4352392/00	14/09/2006	31/12/2026	4,236 (F)	021858/04	190.916,19	11.312,88	8.087,21	42010116	19.400,09	179.603,31

Regione Calabria Mutui Contributi Enti Locali - Esercizio finanziario 2014 Consistenza mutui DIPARTIMENTO BILANCIO, FINANZE, PATRIMONIO E SOCIETA' PARTECIPATE Settore RAGIONERIA  
GENERALE Servizio Contabilità - Rendicontazione e parificazione

Ruolo	Ente Beneficiario	Istituto	Posizione	Data concess.	Data scadenza	Tasso	Estr. Decreto	Residuo 01/01/2014	Capitale	Interesse	Capitolo	Rata	Residuo 31/12/2014
364	COMUNE DI GRIMALDI	CDP	4351640/01	26/09/2000	31/12/2020	5,750 (F)	000440/00	46.090,89	5.533,05	2.650,23	42010116	8.183,28	40.557,84
364	COMUNE DI GRISOLIA	CDP	4357796/01	21/11/2000	31/12/2020	5,750 (F)	001343/00	27.654,55	3.319,83	1.590,14	42010116	4.909,97	24.334,72
364	COMUNE DI GUARDIA PIEMONTESE	CDP	4470856/01	27/02/2006	31/12/2026	3,901 (F)	013556/05	73.086,57	4.423,16	2.851,11	42010116	7.274,27	68.663,41
364	COMUNE DI LAINO BORGO	CDP	4359528/01	01/06/2000	31/12/2020	5,750 (F)	000813/00	92.174,88	11.065,27	5.300,06	42010116	16.365,33	81.109,61
364	COMUNE DI LAPPANO	MEF	4348913/00	16/11/1999	31/12/2019	4,850 (F)	000307/99	31.301,82	4.619,32	1.518,14	42010116	6.137,46	26.682,50
364	COMUNE DI LAPPANO	CDP	4349678/01	01/06/2000	31/12/2020	5,750 (F)	000519/00	46.090,89	5.533,05	2.650,23	42010116	8.183,28	40.557,84
364	COMUNE DI LUNGRO	MEF	4348183/00	13/12/1999	31/12/2019	4,850 (F)	000302/99	52.169,76	7.698,87	2.530,23	42010116	10.229,10	44.470,89
364	COMUNE DI LUZZI	CDP	4349637/01	26/10/2000	31/12/2020	5,750 (F)	000504/00	92.181,84	11.066,10	5.300,46	42010116	16.366,56	81.115,74
364	COMUNE DI MANDATORICCIO	CDP	4349450/01	01/06/2000	31/12/2020	5,750 (F)	000674/00	6.913,61	829,96	397,53	42010116	1.227,49	6.083,65
364	COMUNE DI MANGONE	CDP	4350203/01	27/06/2000	31/12/2020	5,750 (F)	000506/00	92.181,84	11.066,10	5.300,46	42010116	16.366,56	81.115,74
364	COMUNE DI MARANO PRINCIPATO	CDP	4366950/01	26/10/2000	31/12/2020	5,750 (F)	001838/00	115.227,25	13.832,63	6.625,57	42010116	20.458,20	101.394,62
364	COMUNE DI MONGRASSANO	CDP	4352415/03	01/06/2000	31/12/2020	5,750 (F)	000490/00	1.702,42	204,37	97,89	42010116	302,26	1.498,05
364	COMUNE DI MONGRASSANO	CDP	4352415/02	01/06/2000	31/12/2020	5,750 (F)	000490/00	21.343,04	2.562,16	1.227,22	42010116	3.789,38	18.780,88
364	COMUNE DI MONTALTO UFFUGO	MEF	4391778/01	07/05/2002	31/12/2022	5,500 (F)	002354/01	227.567,03	20.216,93	12.516,19	42010116	32.733,12	207.350,10
364	COMUNE DI MONTEGIORDANO	CDP	4355059/01	26/09/2000	31/12/2020	5,750 (F)	000468/00	92.181,84	11.066,10	5.300,46	42010116	16.366,56	81.115,74
364	COMUNE DI MONTEGIORDANO	CDP	4350877/02	20/07/2000	31/12/2020	5,750 (F)	000684/00	38.681,40	4.643,57	2.224,18	42010116	6.867,75	34.037,83
364	COMUNE DI MONTEGIORDANO	CDP	4350877/03	20/07/2000	31/12/2020	5,750 (F)	000684/00	7.409,49	889,48	426,05	42010116	1.315,53	6.520,01
364	COMUNE DI MOTTAFOLLONE	CDP	4356419/01	27/06/2000	31/12/2020	5,750 (F)	000505/00	57.613,65	6.916,32	3.312,78	42010116	10.229,10	50.697,33
364	COMUNE DI ORIOLO	CDP	4350883/01	27/06/2000	31/12/2020	5,750 (F)	000503/00	92.181,84	11.066,10	5.300,46	42010116	16.366,56	81.115,74
364	COMUNE DI PALUDI	CDP	4357607/01	26/09/2000	31/12/2020	5,750 (F)	000484/00	34.568,20	4.149,79	1.987,67	42010116	6.137,46	30.418,41
364	COMUNE DI PANETTIERI	CDP	4359861/01	01/06/2000	31/12/2020	5,750 (F)	000509/00	34.568,20	4.149,79	1.987,67	42010116	6.137,46	30.418,41
364	COMUNE DI PARENTI	CDP	4357601/01	26/10/2000	31/12/2020	5,750 (F)	001833/00	92.181,84	11.066,10	5.300,46	42010116	16.366,56	81.115,74
364	COMUNE DI PATERNO CALABRO	CDP	4348896/01	21/11/2000	31/12/2020	5,750 (F)	001843/00	20.740,89	2.489,87	1.192,61	42010116	3.682,48	18.251,02
364	COMUNE DI PEDACE	CDP	4357007/01	26/10/2000	31/12/2020	5,750 (F)	001906/00	92.181,84	11.066,10	5.300,46	42010116	16.366,56	81.115,74
364	COMUNE DI PIETRAFITTA	CDP	4359576/01	18/11/2005	31/12/2025	3,840 (F)	001907/05	103.361,68	6.942,32	3.969,09	42010116	10.911,41	96.419,36
364	COMUNE DI PIETRAFITTA	CDP	4350335/01	01/06/2000	31/12/2020	5,750 (F)	000564/00	46.090,89	5.533,05	2.650,23	42010116	8.183,28	40.557,84
364	COMUNE DI PLATACI	CDP	4361430/01	01/06/2000	31/12/2020	5,750 (F)	000555/00	46.090,89	5.533,05	2.650,23	42010116	8.183,28	40.557,84
364	COMUNE DI RENDE	CDP	4353042/01	27/06/2000	31/12/2020	5,750 (F)	001900/00	80.659,07	9.682,84	4.637,90	42010116	14.320,74	70.976,23
364	COMUNE DI ROCCA IMPERIALE	CDP	4364702/03	26/10/2000	31/12/2020	5,750 (F)	001901/00	53.905,93	6.471,22	3.099,59	42010116	9.570,81	47.434,71
364	COMUNE DI ROCCA IMPERIALE	CDP	4364702/02	26/10/2000	31/12/2020	5,750 (F)	001901/00	3.707,72	445,1	213,19	42010116	658,29	3.262,62
364	COMUNE DI ROGGLIANO GRAVINA	MEF	4354936/00	16/11/1999	31/12/2019	4,850 (F)	000309/99	41.735,78	6.159,09	2.024,19	42010116	8.183,28	35.576,69
364	COMUNE DI ROGLIANO	CDP	4349972/02	19/04/2000	31/12/2020	5,750 (F)	000856/99	40.443,43	4.855,10	2.325,50	42010116	7.180,60	35.588,33
364	COMUNE DI ROGLIANO	CDP	4349972/03	19/04/2000	31/12/2020	5,750 (F)	000856/99	5.647,46	677,95	324,73	42010116	1.002,68	4.969,51
364	COMUNE DI ROSE	CDP	4352762/01	01/06/2000	31/12/2020	5,750 (F)	000814/00	13.827,26	1.659,92	795,06	42010116	2.454,98	12.167,34
364	COMUNE DI ROSETO CAPO SPULICO	CDP	4349193/01	20/07/2000	31/12/2020	5,750 (F)	000499/00	57.613,65	6.916,32	3.312,78	42010116	10.229,10	50.697,33
364	COMUNE DI ROTA GRECA	CDP	4361128/01	26/09/2000	31/12/2020	5,750 (F)	001388/00	34.568,20	4.149,79	1.987,67	42010116	6.137,46	30.418,41
364	COMUNE DI ROTA GRECA	MEF	4361568/01	12/09/2002	31/12/2022	5,300 (F)	000571/00	71.745,07	6.426,61	3.802,49	42010116	10.229,10	65.318,46
364	COMUNE DI SAN DEMETRIO CORONE	CDP	4362708/01	21/11/2000	31/12/2020	5,750 (F)	001209/00	34.568,20	4.149,79	1.987,67	42010116	6.137,46	30.418,41
364	COMUNE DI SAN DONATO DI NINEA	CDP	4356875/01	26/09/2000	31/12/2020	5,750 (F)	000669/00	34.568,20	4.149,79	1.987,67	42010116	6.137,46	30.418,41
364	COMUNE DI SAN GIOVANNI IN FIORE	CDP	4348832/01	01/06/2000	31/12/2020	5,750 (F)	000515/00	34.568,20	4.149,79	1.987,67	42010116	6.137,46	30.418,41
364	COMUNE DI SAN LUCIDO	CDP	4347021/00	26/09/2000	31/12/2020	5,750 (F)	000475/00	115.227,25	13.832,63	6.625,57	42010116	20.458,20	101.394,62

Regione Calabria Mutui Contributi Enti Locali - Esercizio finanziario 2014 Consistenza mutui DIPARTIMENTO BILANCIO, FINANZE, PATRIMONIO E SOCIETA' PARTECIPATE Settore RAGIONERIA  
 GENERALE Servizio Contabilità - Rendicontazione e parificazione

Ruolo	Ente Beneficiario	Istituto	Posizione	Data concess.	Data scadenza	Tasso	Estr. Decreto	Residuo 01/01/2014	Capitale	Interesse	Capitolo	Rata	Residuo 31/12/2014
364	COMUNE DI SAN MARCO ARGENTANO	CDP	4348976/01	01/06/2000	31/12/2020	5,750 (F)	000698/00	57.613,65	6.916,32	3.312,78	42010116	10.229,10	50.697,33
364	COMUNE DI SAN MARTINO DI FINITA	CDP	4357049/01	26/09/2000	31/12/2020	5,750 (F)	000500/00	13.827,26	1.659,92	795,06	42010116	2.454,98	12.167,34
364	COMUNE DI SAN PIETRO IN GUARANO	CDP	4361901/01	26/09/2000	31/12/2020	5,750 (F)	000559/00	92.181,84	11.066,10	5.300,46	42010116	16.366,56	81.115,74
364	COMUNE DI SAN SOSTI	CDP	4352169/01	28/03/2000	31/12/2020	5,750 (F)	001341/00	34.568,19	4.149,79	1.987,67	42010116	6.137,46	30.418,40
364	COMUNE DI SAN VINCENZO LA COSTA	CDP	4351064/01	01/06/2000	31/12/2020	5,750 (F)	000705/00	69.136,37	8.299,58	3.975,34	42010116	12.274,92	60.836,79
364	COMUNE DI SAN VINCENZO LA COSTA	MEF	4358348/01	19/06/2001	31/12/2021	5,500 (F)	000768/01	51.837,53	5.332,22	2.851,06	42010116	8.183,28	46.505,31
364	COMUNE DI SANTA MARIA DEL CEDRO	MEF	4356905/01	17/07/2001	31/12/2021	5,500 (F)	002291/01	38.878,12	3.999,16	2.138,30	42010116	6.137,46	34.878,96
364	COMUNE DI SANTA SOFIA D EPIRO	CDP	4351391/03	26/09/2000	31/12/2020	5,750 (F)	001340/00	8.743,31	1.049,60	502,74	42010116	1.552,34	7.693,71
364	COMUNE DI SANTA SOFIA D EPIRO	CDP	4351391/02	26/09/2000	31/12/2020	5,750 (F)	001340/00	37.347,58	4.483,45	2.147,49	42010116	6.630,94	32.864,13
364	COMUNE DI SANTO STEFANO DI ROGLIANO	CDP	4352423/01	27/06/2000	31/12/2020	5,750 (F)	000496/00	69.136,37	8.299,58	3.975,34	42010116	12.274,92	60.836,79
364	COMUNE DI SCIGLIANO	CDP	4348571/01	28/03/2000	31/12/2020	5,750 (F)	001103/99	57.613,65	6.916,32	3.312,78	42010116	10.229,10	50.697,33
364	COMUNE DI SPEZZANO ALBANESE	CDP	4354111/02	26/09/2000	31/12/2020	5,750 (F)	001386/00	80.764,40	9.695,48	4.643,96	42010116	14.339,44	71.068,92
364	COMUNE DI SPEZZANO ALBANESE	CDP	4354111/03	26/09/2000	31/12/2020	5,750 (F)	001386/00	11.417,44	1.370,62	656,5	42010116	2.027,12	10.046,82
364	COMUNE DI SPEZZANO DELLA SILA	CDP	4348694/01	01/06/2000	31/12/2020	5,750 (F)	000512/00	23.045,47	2.766,53	1.325,11	42010116	4.091,64	20.278,94
364	COMUNE DI TARSIA	CDP	4356704/02	11/12/2000	31/12/2020	5,750 (F)	001147/00	23.045,47	2.766,53	1.325,11	42010116	4.091,64	20.278,94
364	COMUNE DI TARSIA	CDP	4356703/01	26/09/2000	31/12/2020	5,750 (F)	001147/00	184.363,64	22.132,21	10.600,91	42010116	32.733,12	162.231,43
364	COMUNE DI TERRANOVA DA SIBARI	CDP	4341114/02	28/03/2000	31/12/2020	5,750 (F)	000570/99	34.568,20	4.149,79	1.987,67	42010116	6.137,46	30.418,41
364	COMUNE DI TERRANOVA DA SIBARI	CDP	4357621/02	27/06/2000	31/12/2020	5,750 (F)	000508/00	23.162,04	2.780,52	1.331,82	42010116	4.112,34	20.381,52
364	COMUNE DI TERRANOVA DA SIBARI	CDP	4357621/03	27/06/2000	31/12/2020	5,750 (F)	000508/00	4.492,51	539,31	258,32	42010116	797,63	3.953,20
364	COMUNE DI TORTORA	CDP	4350498/02	28/03/2000	31/12/2020	5,750 (F)	001095/99	44.820,54	5.380,56	2.577,17	42010116	7.957,73	39.439,98
364	COMUNE DI TORTORA	CDP	4350498/03	28/03/2000	31/12/2020	5,750 (F)	001095/99	12.793,11	1.535,76	735,61	42010116	2.271,37	11.257,35
364	COMUNE DI VACCARIZZO ALBANESE	CDP	4359908/01	01/06/2000	31/12/2020	5,750 (F)	000701/00	23.045,47	2.766,53	1.325,11	42010116	4.091,64	20.278,94
364	COMUNE DI VERBICARO	CDP	4348533/01	27/06/2000	31/12/2020	5,750 (F)	000704/00	34.568,20	4.149,79	1.987,67	42010116	6.137,46	30.418,41
364	COMUNE DI VILLAPIANA	MEF	4353764/01	19/06/2001	31/12/2021	5,500 (F)	000777/01	36.286,27	3.732,55	1.995,75	42010116	5.728,30	32.553,72
364	COMUNE DI ZUMPANO	MEF	4365474/01	05/04/2001	31/12/2021	5,500 (F)	002026/00	38.878,12	3.999,16	2.138,30	42010116	6.137,46	34.878,96
364	COMUNE DI ACQUARO	CDP	4348848/01	19/04/2000	31/12/2020	5,750 (F)	000390/00	34.568,20	4.149,79	1.987,67	42010116	6.137,46	30.418,41
364	COMUNE DI ALBI	CDP	4355122/01	20/07/2000	31/12/2020	5,750 (F)	000383/00	16.131,81	1.936,57	927,58	42010116	2.864,15	14.195,24
364	COMUNE DI AMARONI	CDP	4354184/01	22/02/2000	31/12/2020	5,750 (F)	000566/99	23.045,47	2.766,53	1.325,11	42010116	4.091,64	20.278,94
364	COMUNE DI AMARONI	CDP	4362080/01	20/07/2000	31/12/2020	5,750 (F)	000381/00	11.522,73	1.383,26	662,56	42010116	2.045,82	10.139,47
364	COMUNE DI ARENA	CDP	4356529/01	01/06/2000	31/12/2020	5,750 (F)	000464/00	57.613,65	6.916,32	3.312,78	42010116	10.229,10	50.697,33
364	COMUNE DI BADOLATO	CDP	4349023/01	01/06/2000	31/12/2020	5,750 (F)	000385/00	69.136,37	8.299,58	3.975,34	42010116	12.274,92	60.836,79
364	COMUNE DI BELCASTRO	MEF	4349067/01	19/06/2001	31/12/2021	5,500 (F)	002292/01	16.847,22	1.732,97	926,6	42010116	2.659,57	15.114,25
364	COMUNE DI BORGIA	CDP	4349164/01	19/04/2000	31/12/2020	5,750 (F)	000857/99	46.090,89	5.533,05	2.650,23	42010116	8.183,28	40.557,84
364	COMUNE DI BOTRICELLO	CDP	4348310/01	20/07/2000	31/12/2020	5,750 (F)	000686/00	92.181,84	11.066,10	5.300,46	42010116	16.366,56	81.115,74
364	COMUNE DI BRIATICO	CDP	4351171/01	26/10/2000	31/12/2020	5,750 (F)	001837/00	92.181,84	11.066,10	5.300,46	42010116	16.366,56	81.115,74
364	COMUNE DI BROGNATURO	CDP	4355190/00	22/03/2006	31/12/2026	4,033 (F)	000232/06	41.778,46	2.507,50	1.684,92	42010116	4.192,42	39.270,96
364	COMUNE DI CACCURI	CDP	4349523/01	26/10/2000	31/12/2020	5,750 (F)	001498/00	34.568,20	4.149,79	1.987,67	42010116	6.137,46	30.418,41
364	COMUNE DI CARAFFA DI CATANZARO	CDP	4356623/01	26/10/2000	31/12/2020	5,750 (F)	001902/00	46.090,89	5.533,05	2.650,23	42010116	8.183,28	40.557,84
364	COMUNE DI CARAFFA DI CATANZARO	CDP	4349963/03	20/07/2000	31/12/2020	5,750 (F)	000482/00	2.863,02	343,69	164,63	42010116	508,32	2.519,33
364	COMUNE DI CARAFFA DI CATANZARO	CDP	4349963/02	20/07/2000	31/12/2020	5,750 (F)	000482/00	40.923,33	4.912,71	2.353,09	42010116	7.265,80	36.010,62
364	COMUNE DI CARFIZZI	CDP	4351036/01	28/03/2000	31/12/2020	5,750 (F)	001117/99	34.568,20	4.149,79	1.987,67	42010116	6.137,46	30.418,41



Regione Calabria Mutui Contributi Enti Locali - Esercizio finanziario 2014 Consistenza mutui DIPARTIMENTO BILANCIO, FINANZE, PATRIMONIO E SOCIETA' PARTECIPATE Settore RAGIONERIA  
GENERALE Servizio Contabilità - Rendicontazione e parificazione

Ruolo	Ente Beneficiario	Istituto	Posizione	Data concess.	Data scadenza	Tasso	Estr. Decreto	Residuo 01/01/2014	Capitale	Interesse	Capitolo	Rata	Residuo 31/12/2014
364	COMUNE DI CARLOPOLI	CDP	4351522/01	20/07/2000	31/12/2020	5,750 (F)	000487/00	69.136,37	8.299,58	3.975,34	42010116	12.274,92	60.836,79
364	COMUNE DI CASTELSILANO	CDP	4349182/02	28/03/2000	31/12/2020	5,750 (F)	000853/99	42.999,72	5.161,97	2.472,48	42010116	7.634,45	37.837,75
364	COMUNE DI CASTELSILANO	CDP	4349182/03	28/03/2000	31/12/2020	5,750 (F)	000853/99	3.091,17	371,08	177,75	42010116	548,83	2.720,09
364	COMUNE DI CERENZIA	CDP	4349180/01	26/09/2000	31/12/2020	5,750 (F)	001496/00	32.263,63	3.873,14	1.855,16	42010116	5.728,30	28.390,49
364	COMUNE DI CERVA	CDP	4357317/01	26/09/2000	31/12/2020	5,750 (F)	001339/00	23.045,47	2.766,53	1.325,11	42010116	4.091,64	20.278,94
364	COMUNE DI CESSANITI	CDP	4355188/01	01/06/2000	31/12/2020	5,750 (F)	000492/00	29.959,09	3.596,48	1.722,65	42010116	5.319,13	26.362,61
364	COMUNE DI CHIARAVALLE CENTRALE	CDP	4348985/01	01/06/2000	31/12/2020	5,750 (F)	000809/00	57.613,65	6.916,32	3.312,78	42010116	10.229,10	50.697,33
364	COMUNE DI CICALA	CDP	4348395/00	06/10/2005	31/12/2025	3,500 (F)	021848/04	140.460,28	9.619,28	4.916,11	42010116	14.535,39	130.841,00
364	COMUNE DI CICALA	CDP	4348730/01	26/10/2000	31/12/2020	5,750 (F)	000562/00	46.090,89	5.533,05	2.650,23	42010116	8.183,28	40.557,84
364	COMUNE DI CIRO MARINA	MEF	4353363/01	19/06/2001	31/12/2021	5,500 (F)	000495/01	181.431,32	18.662,76	9.978,72	42010116	28.641,48	162.768,56
364	COMUNE DI CONFLENTI	CDP	4350751/01	27/06/2000	31/12/2020	5,750 (F)	000488/00	69.136,37	8.299,58	3.975,34	42010116	12.274,92	60.836,79
364	COMUNE DI CORTALE	CDP	4357126/01	01/06/2000	31/12/2020	5,750 (F)	000681/00	69.136,37	8.299,58	3.975,34	42010116	12.274,92	60.836,79
364	COMUNE DI COTRONEI	CDP	4348801/01	28/03/2000	31/12/2020	5,750 (F)	000953/99	80.659,07	9.682,84	4.637,90	42010116	14.320,74	70.976,23
364	COMUNE DI CROPANI	CDP	4358424/01	01/06/2000	31/12/2020	5,750 (F)	000679/00	34.568,20	4.149,79	1.987,67	42010116	6.137,46	30.418,41
364	COMUNE DI CROTONE	MEF	4390362/01	11/12/2001	31/12/2021	5,250 (F)	003252/01	104.719,70	10.868,77	5.497,79	42010116	16.366,56	93.850,93
364	COMUNE DI CROTONE	MEF	4390363/01	11/12/2001	31/12/2021	5,250 (F)	003253/01	91.629,75	9.510,18	4.810,56	42010116	14.320,74	82.119,57
364	COMUNE DI CRUCOLI	MEF	4356746/03	17/07/2001	31/12/2021	5,500 (F)	004156/01	17.917,93	1.843,11	985,49	42010116	2.828,60	16.074,82
364	COMUNE DI CRUCOLI	MEF	4356746/02	17/07/2001	31/12/2021	5,500 (F)	004156/01	163.513,39	16.819,65	8.993,23	42010116	25.812,88	146.693,74
364	COMUNE DI CURINGA	CDP	4359822/01	21/11/2000	31/12/2020	5,750 (F)	001344/00	92.181,84	11.066,10	5.300,46	42010116	16.366,56	81.115,74
364	COMUNE DI CURINGA	MEF	4356231/01	17/07/2001	31/12/2021	5,500 (F)	004102/01	129.593,79	13.330,54	7.127,66	42010116	20.458,20	116.263,25
364	COMUNE DI DASA	CDP	4348829/02	28/03/2000	31/12/2020	5,750 (F)	001102/99	39.177,28	4.703,09	2.252,70	42010116	6.955,79	34.474,19
364	COMUNE DI DAVOLI	MEF	4363442/01	24/05/2001	31/12/2021	5,500 (F)	002060/00	38.878,12	3.999,16	2.138,30	42010116	6.137,46	34.878,96
364	COMUNE DI DRAPIA	CDP	4361839/01	20/07/2000	31/12/2020	5,750 (F)	000565/00	41.481,80	4.979,75	2.385,20	42010116	7.364,95	36.502,05
364	COMUNE DI FALERNA	MEF	4347914/00	13/12/1999	31/12/2019	4,850 (F)	000304/99	31.986,63	4.720,38	1.551,35	42010116	6.271,73	27.266,25
364	COMUNE DI FALERNA	MEF	4347914/01	13/12/1999	31/12/2019	4,850 (F)	000304/99	9.749,15	1.438,71	472,84	42010116	1.911,55	8.310,44
364	COMUNE DI FEROLETO ANTICO	CDP	4356912/01	26/09/2000	31/12/2020	5,750 (F)	000502/00	92.181,84	11.066,10	5.300,46	42010116	16.366,56	81.115,74
364	COMUNE DI FILANDARI	CDP	4356663/01	27/06/2000	31/12/2020	5,750 (F)	000566/00	55.309,07	6.639,66	3.180,28	42010116	9.819,94	48.669,41
364	COMUNE DI FILOGASO	CDP	4351058/01	01/06/2000	31/12/2020	5,750 (F)	000670/00	57.613,65	6.916,32	3.312,78	42010116	10.229,10	50.697,33
364	COMUNE DI FRANCIKA	CDP	4354412/02	21/11/2000	31/12/2020	5,750 (F)	001832/00	46.090,89	5.533,05	2.650,23	42010116	8.183,28	40.557,84
364	COMUNE DI FRANCIKA	CDP	4350828/01	01/06/2000	31/12/2020	5,750 (F)	000573/00	32.263,63	3.873,14	1.855,16	42010116	5.728,30	28.390,49
364	COMUNE DI GIMIGLIANO	CDP	4354163/01	26/09/2000	31/12/2020	5,750 (F)	000680/00	69.136,37	8.299,58	3.975,34	42010116	12.274,92	60.836,79
364	COMUNE DI GUARDAVALLE	CDP	4355770/00	30/11/2005	31/12/2025	3,720 (F)	021857/04	159.112,71	10.760,52	5.918,99	42010116	16.679,51	148.352,19
364	COMUNE DI JONADI	CDP	4364989/02	24/01/2001	31/12/2021	5,750 (F)	001830/00	47.093,67	4.801,03	2.707,89	42010116	7.508,92	42.292,64
364	COMUNE DI JONADI	CDP	4364989/03	24/01/2001	31/12/2021	5,750 (F)	001830/00	1.663,27	169,56	95,64	42010116	265,2	1.493,71
364	COMUNE DI ISOLA DI CAPO RIZZUTO	CDP	4348975/01	28/03/2000	31/12/2020	5,750 (F)	001119/99	161.318,17	19.365,68	9.275,80	42010116	28.641,48	141.952,49
364	COMUNE DI JOPPOLO	MEF	4347561/00	16/11/1999	31/12/2019	4,850 (F)	000306/99	62.603,70	9.238,64	3.036,28	42010116	12.274,92	53.365,06
364	COMUNE DI LIMBADI	CDP	4348535/01	21/11/2000	31/12/2020	5,750 (F)	001839/00	69.136,37	8.299,58	3.975,34	42010116	12.274,92	60.836,79
364	COMUNE DI MAGISANO	CDP	4355909/01	26/09/2000	31/12/2020	5,750 (F)	001333/00	57.613,65	6.916,32	3.312,78	42010116	10.229,10	50.697,33
364	COMUNE DI MAIERATO	CDP	4352328/01	01/06/2000	31/12/2020	5,750 (F)	000570/00	57.613,65	6.916,32	3.312,78	42010116	10.229,10	50.697,33
364	COMUNE DI MAIERATO	CDP	4356324/01	26/09/2000	31/12/2020	5,750 (F)	000554/00	11.522,73	1.383,26	662,56	42010116	2.045,82	10.139,47
364	COMUNE DI MARTIRANO LOMBARDO	CDP	4351383/01	27/06/2000	31/12/2020	5,750 (F)	000558/00	69.136,37	8.299,58	3.975,34	42010116	12.274,92	60.836,79

Regione Calabria Mutui Contributi Enti Locali - Esercizio finanziario 2014 Consistenza mutui DIPARTIMENTO BILANCIO, FINANZE, PATRIMONIO E SOCIETA' PARTECIPATE Settore RAGIONERIA  
 GENERALE Servizio Contabilità - Rendicontazione e parificazione

Ruolo	Ente Beneficiario	Istituto	Posizione	Data conces.	Data scadenza	Tasso	Estr. Decreto	Residuo 01/01/2014	Capitale	Interesse	Capitolo	Rata	Residuo 31/12/2014
364	COMUNE DI MIGLIERINA	CDP	4351167/02	26/09/2000	31/12/2020	5,750 (F)	001495/00	44.069,00	5.290,33	2.533,96	42010116	7.824,29	38.778,67
364	COMUNE DI MIGLIERINA	CDP	4351167/03	26/09/2000	31/12/2020	5,750 (F)	001495/00	5.049,99	606,23	290,38	42010116	896,61	4.443,76
364	COMUNE DI MILETO	CDP	4349999/02	28/03/2000	31/12/2020	5,750 (F)	001094/99	106.005,44	12.725,59	6.095,31	42010116	18.820,90	93.279,85
364	COMUNE DI MILETO	CDP	4349999/03	28/03/2000	31/12/2020	5,750 (F)	001094/99	9.221,81	1.107,04	530,26	42010116	1.637,30	8.114,77
364	COMUNE DI MONTAURO	CDP	4357980/01	01/06/2000	31/12/2020	5,750 (F)	000672/00	39.177,28	4.703,09	2.252,70	42010116	6.955,79	34.474,19
364	COMUNE DI MONTEPAONE	CDP	4297671/04	01/06/2000	31/12/2020	5,750 (F)	000572/00	115.227,25	13.832,63	6.625,57	42010116	20.458,20	101.394,62
364	COMUNE DI MONTEROSSO CALABRO	CDP	4353469/01	21/11/2000	31/12/2020	5,750 (F)	000671/00	18.436,35	2.213,22	1.060,09	42010116	3.273,31	16.223,13
364	COMUNE DI MOTTA SANTA LUCIA	CDP	4357208/01	26/09/2000	31/12/2020	5,750 (F)	001213/00	57.613,65	6.916,32	3.312,78	42010116	10.229,10	50.697,33
364	COMUNE DI OLIVADI	MEF	4355755/00	13/12/1999	31/12/2019	4,850 (F)	000568/99	16.694,31	2.463,64	809,67	42010116	3.273,31	14.230,67
364	COMUNE DI OLIVADI	CDP	4356091/01	26/09/2000	31/12/2020	5,750 (F)	000811/00	34.568,20	4.149,79	1.987,67	42010116	6.137,46	30.418,41
364	COMUNE DI PALLAGORIO	CDP	4357073/01	26/09/2000	31/12/2020	5,750 (F)	001842/00	115.227,25	13.832,63	6.625,57	42010116	20.458,20	101.394,62
364	COMUNE DI PENTONE	MEF	4349753/00	13/12/1999	31/12/2019	4,850 (F)	000567/99	12.520,73	1.847,73	607,25	42010116	2.454,98	10.673,00
364	COMUNE DI PETRIZZI	CDP	4356415/01	26/09/2000	31/12/2020	5,750 (F)	001100/99	18.436,35	2.213,22	1.060,09	42010116	3.273,31	16.223,13
364	COMUNE DI PETRONA	CDP	4362327/01	01/06/2000	31/12/2020	5,750 (F)	000567/00	34.568,20	4.149,79	1.987,67	42010116	6.137,46	30.418,41
364	COMUNE DI PIZZO	CDP	4355924/01	11/12/2000	31/12/2020	5,750 (F)	001904/00	69.136,37	8.299,58	3.975,34	42010116	12.274,92	60.836,79
364	COMUNE DI PIZZONI	CDP	4348689/01	26/10/2000	31/12/2020	5,750 (F)	000513/00	57.613,65	6.916,32	3.312,78	42010116	10.229,10	50.697,33
364	COMUNE DI PLATANIA	CDP	4348674/03	28/03/2000	31/12/2020	5,750 (F)	000854/99	5.239,48	628,98	301,27	42010116	930,25	4.610,50
364	COMUNE DI PLATANIA	CDP	4348674/02	28/03/2000	31/12/2020	5,750 (F)	000854/99	24.719,61	2.967,50	1.421,38	42010116	4.388,88	21.752,11
364	COMUNE DI POLIA	CDP	4356348/01	26/09/2000	31/12/2020	5,750 (F)	001210/00	16.131,81	1.936,57	927,58	42010116	2.864,15	14.195,24
364	COMUNE DI POLIA	CDP	4360102/02	19/04/2000	31/12/2020	5,750 (F)	000507/00	24.496,64	2.940,74	1.408,56	42010116	4.349,30	21.555,90
364	COMUNE DI POLIA	CDP	4360102/03	19/04/2000	31/12/2020	5,750 (F)	000507/00	3.157,91	379,09	181,58	42010116	560,67	2.778,82
364	COMUNE DI ROCCA DI NETO	CDP	4355335/01	26/10/2000	31/12/2020	5,750 (F)	001831/00	92.181,84	11.066,10	5.300,46	42010116	16.366,56	81.115,74
364	COMUNE DI ROCCABERNARDA	CDP	4349238/03	27/06/2000	31/12/2020	5,750 (F)	000840/00	24.282,28	2.915,00	1.396,23	42010116	4.311,23	21.367,28
364	COMUNE DI ROCCABERNARDA	CDP	4349238/02	27/06/2000	31/12/2020	5,750 (F)	000840/00	148.558,62	17.833,95	8.542,12	42010116	26.376,07	130.724,67
364	COMUNE DI ROMBIOLO	CDP	4357171/01	26/09/2000	31/12/2020	5,750 (F)	000563/00	55.309,07	6.639,66	3.180,28	42010116	9.819,94	48.669,41
364	COMUNE DI SAN COSTANTINO CALABRO	CDP	4348492/01	26/09/2000	31/12/2020	5,750 (F)	000520/00	34.568,20	4.149,79	1.987,67	42010116	6.137,46	30.418,41
364	COMUNE DI SAN FLORO	CDP	4360347/01	26/09/2000	31/12/2020	5,750 (F)	000568/00	27.654,55	3.319,83	1.590,14	42010116	4.909,97	24.334,72
364	COMUNE DI SAN MANGO D AQUINO	CDP	4362230/01	20/07/2000	31/12/2020	5,750 (F)	000707/00	80.659,07	9.682,84	4.637,90	42010116	14.320,74	70.976,23
364	COMUNE DI SAN MAURO MARCHESATO	CDP	4362575/01	01/06/2000	31/12/2020	5,750 (F)	000700/00	57.613,65	6.916,32	3.312,78	42010116	10.229,10	50.697,33
364	COMUNE DI SAN NICOLA DA CRISSA	CDP	4348945/01	27/06/2000	31/12/2020	5,750 (F)	000560/00	80.659,07	9.682,84	4.637,90	42010116	14.320,74	70.976,23
364	COMUNE DI SAN NICOLA DA CRISSA	CDP	4354756/01	28/03/2000	31/12/2020	5,750 (F)	001118/99	46.090,89	5.533,05	2.650,23	42010116	8.183,28	40.557,84
364	COMUNE DI SAN PIETRO A MAIDA	CDP	4356865/01	01/06/2000	31/12/2020	5,750 (F)	000472/00	115.227,25	13.832,63	6.625,57	42010116	20.458,20	101.394,62
364	COMUNE DI SAN PIETRO APOSTOLO	CDP	4354108/02	26/09/2000	31/12/2020	5,750 (F)	001212/00	21.350,71	2.563,08	1.227,66	42010116	3.790,74	18.787,63
364	COMUNE DI SAN PIETRO APOSTOLO	CDP	4354108/03	26/09/2000	31/12/2020	5,750 (F)	001212/00	8.608,38	1.033,40	494,99	42010116	1.528,39	7.574,98
364	COMUNE DI SANT ANDREA APOSTOLO DELI	CDP	4349836/01	01/06/2000	31/12/2020	5,750 (F)	000959/99	6.913,61	829,96	397,53	42010116	1.227,49	6.083,65
364	COMUNE DI SANTA CATERINA DELLO IONIO	MEF	4349353/01	17/07/2001	31/12/2021	5,500 (F)	003923/01	36.286,27	3.732,55	1.995,75	42010116	5.728,30	32.553,72
364	COMUNE DI SANTA SEVERINA	CDP	4348946/01	01/06/2000	31/12/2020	5,750 (F)	000841/00	69.136,37	8.299,58	3.975,34	42010116	12.274,92	60.836,79
364	COMUNE DI SCANDALE	CDP	4356625/01	27/06/2000	31/12/2020	5,750 (F)	000514/00	46.090,89	5.533,05	2.650,23	42010116	8.183,28	40.557,84
364	COMUNE DI SERRASTRETTA	CDP	4349371/01	01/06/2000	31/12/2020	5,750 (F)	000577/00	115.227,25	13.832,63	6.625,57	42010116	20.458,20	101.394,62
364	COMUNE DI SIMBARIO	MEF	4356626/00	28/01/2003	31/12/2023	4,800 (F)	015980/02	41.297,98	3.314,15	1.982,31	42010116	5.296,46	37.983,83
364	COMUNE DI SIMBARIO	CDP	4356870/03	19/04/2000	31/12/2020	5,750 (F)	001116/99	5.876,47	705,45	337,9	42010116	1.043,35	5.171,02

Regione Calabria Mutui Contributi Enti Locali - Esercizio finanziario 2014 Consistenza mutui DIPARTIMENTO BILANCIO, FINANZE, PATRIMONIO E SOCIETA' PARTECIPATE Settore RAGIONERIA  
 GENERALE Servizio Contabilità - Rendicontazione e parificazione

Ruolo	Ente Beneficiario	Istituto	Posizione	Data concess.	Data scadenza	Tasso	Estr. Decreto	Residuo 01/01/2014	Capitale	Interesse	Capitolo	Rata	Residuo 31/12/2014
364	COMUNE DI SIMBARIO	CDP	4356870/02	19/04/2000	31/12/2020	5,750 (F)	001116/99	63.259,90	7.594,13	3.637,44	42010116	11.231,57	55.665,77
364	COMUNE DI SOVERATO	CDP	4349926/01	01/06/2000	31/12/2020	5,750 (F)	000389/00	126.750,00	15.215,89	7.288,13	42010116	22.504,02	111.534,11
364	COMUNE DI SOVERIA MANNELLI	MEF	4356224/02	08/03/2001	31/12/2021	5,500 (F)	003002/00	66.282,19	6.818,05	3.645,52	42010116	10.463,57	59.464,14
364	COMUNE DI SOVERIA MANNELLI	MEF	4356224/03	08/03/2001	31/12/2021	5,500 (F)	003002/00	11.474,11	1.180,27	631,08	42010116	1.811,35	10.293,84
364	COMUNE DI SOVERIA SIMERI	CDP	4348307/01	20/07/2000	31/12/2020	5,750 (F)	001334/00	34.568,20	4.149,79	1.987,67	42010116	6.137,46	30.418,41
364	COMUNE DI SPILINGA	CDP	4355757/01	01/06/2000	31/12/2020	5,750 (F)	001192/99	41.481,80	4.979,75	2.385,20	42010116	7.364,95	36.502,05
364	COMUNE DI SQUILLACE	MEF	4358704/01	25/01/2000	31/12/2020	5,350 (F)	001093/99	116.891,74	14.204,49	6.253,71	42010116	20.458,20	102.687,25
364	COMUNE DI STALETTI	CDP	4353293/01	27/06/2000	31/12/2020	5,750 (F)	000706/00	80.659,07	9.682,84	4.637,90	42010116	14.320,74	70.976,23
364	COMUNE DI STEFANACONI	CDP	4349339/01	22/02/2000	31/12/2020	5,750 (F)	000855/99	18.436,35	2.213,22	1.060,09	42010116	3.273,31	16.223,13
364	COMUNE DI TIRIOLO	CDP	4348693/01	27/06/2000	31/12/2020	5,750 (F)	000384/00	27.654,55	3.319,83	1.590,14	42010116	4.909,97	24.334,72
364	COMUNE DI TIRIOLO	CDP	4357133/01	28/03/2000	31/12/2020	5,750 (F)	001092/99	5.761,35	691,63	331,28	42010116	1.022,91	5.069,72
364	COMUNE DI TROPEA	MEF	4353535/01	24/05/2001	31/12/2021	5,500 (F)	002290/01	33.694,38	3.465,94	1.853,19	42010116	5.319,13	30.228,44
364	COMUNE DI UMBRIATICO	CDP	4348723/01	26/09/2000	31/12/2020	5,750 (F)	000511/00	27.654,55	3.319,83	1.590,14	42010116	4.909,97	24.334,72
364	COMUNE DI VALLEFIORITA	CDP	4349166/01	28/03/2000	31/12/2020	5,750 (F)	000627/99	46.090,89	5.533,05	2.650,23	42010116	8.183,28	40.557,84
364	COMUNE DI VAZZANO	CDP	4355858/01	01/06/2000	31/12/2020	5,750 (F)	000673/00	23.045,47	2.766,53	1.325,11	42010116	4.091,64	20.278,94
364	COMUNE DI VIBO VALENTIA	MEF	4374927/01	19/06/2001	31/12/2021	5,500 (F)	004162/01	194.390,67	19.995,81	10.691,49	42010116	30.687,30	174.394,86
364	COMUNE DI ZACCANOPOLI	CDP	4359493/01	26/10/2000	31/12/2020	5,750 (F)	001844/00	23.045,47	2.766,53	1.325,11	42010116	4.091,64	20.278,94
364	COMUNE DI ZAGARISE	MEF	4357626/03	22/11/2001	31/12/2021	5,250 (F)	012048/01	1.656,31	171,9	86,96	42010116	258,86	1.484,41
364	COMUNE DI ZAGARISE	MEF	4357626/02	22/11/2001	31/12/2021	5,250 (F)	012048/01	50.703,56	5.262,49	2.661,93	42010116	7.924,42	45.441,07
364	COMUNE DI ZAMBRONE	CDP	4356527/01	01/06/2000	31/12/2020	5,750 (F)	000557/00	18.436,35	2.213,22	1.060,09	42010116	3.273,31	16.223,13
364	COMUNE DI ZAMBRONE	CDP	4350332/02	01/06/2000	31/12/2020	5,750 (F)	000569/00	23.045,47	2.766,53	1.325,11	42010116	4.091,64	20.278,94
364	COMUNE DI ZAMBRONE	CDP	4350332/03	01/06/2000	31/12/2020	5,750 (F)	000569/00	11.522,73	1.383,26	662,56	42010116	2.045,82	10.139,47
364	COMUNE DI REGGIO DI CALABRIA	MEF	4354000/01	19/06/2001	31/12/2021	5,500 (F)	004103/01	466.537,73	47.989,94	25.659,57	42010116	73.649,51	418.547,79
364	COMUNE DI AFRICO	CDP	4348883/01	24/01/2001	31/12/2021	5,750 (F)	001387/00	179.630,87	18.312,70	10.328,78	42010116	28.641,48	161.318,17
364	COMUNE DI AGNANA CALABRA	CDP	4352333/01	20/07/2000	31/12/2020	5,750 (F)	000382/00	46.090,89	5.533,05	2.650,23	42010116	8.183,28	40.557,84
364	COMUNE DI ANOIA	CDP	4351175/02	28/03/2000	31/12/2020	5,750 (F)	000683/99	39.994,47	4.801,20	2.299,68	42010116	7.100,88	35.193,27
364	COMUNE DI ANOIA	CDP	4351175/03	28/03/2000	31/12/2020	5,750 (F)	000683/99	6.096,42	731,85	350,55	42010116	1.082,40	5.364,57
364	COMUNE DI ANTONIMINA	CDP	4350152/03	20/07/2000	31/12/2020	5,750 (F)	000477/00	9.074,80	1.089,40	521,8	42010116	1.611,20	7.985,40
364	COMUNE DI ANTONIMINA	CDP	4350152/02	20/07/2000	31/12/2020	5,750 (F)	000477/00	60.061,57	7.210,18	3.453,54	42010116	10.663,72	52.851,39
364	COMUNE DI ARDORE	CDP	4348457/01	20/07/2000	31/12/2020	5,750 (F)	000391/00	34.568,20	4.149,79	1.987,67	42010116	6.137,46	30.418,41
364	COMUNE DI BAGNARA CALABRA	MEF	4358240/01	18/09/2001	31/12/2021	5,500 (F)	000767/01	77.756,30	7.998,32	4.276,60	42010116	12.274,92	69.757,98
364	COMUNE DI BENESTARE	MEF	4356934/01	18/09/2001	31/12/2021	5,500 (F)	000493/01	64.796,89	6.665,27	3.563,83	42010116	10.229,10	58.131,62
364	COMUNE DI BENESTARE	CDP	4348397/02	01/06/2000	31/12/2020	5,750 (F)	000678/00	180.993,39	21.727,63	10.407,12	42010116	32.134,75	159.265,76
364	COMUNE DI BENESTARE	CDP	4348397/03	01/06/2000	31/12/2020	5,750 (F)	000678/00	3.370,25	404,58	193,79	42010116	598,37	2.965,67
364	COMUNE DI BIVONGI	CDP	4362859/00	01/03/2006	31/12/2026	3,901 (F)	017099/05	147.498,36	8.926,53	5.753,91	42010116	14.680,44	138.571,83
364	COMUNE DI BOVA	CDP	4357482/00	31/01/2006	31/12/2026	3,891 (F)	022496/04	56.756,06	3.437,01	2.208,38	42010116	5.645,39	53.319,05
364	COMUNE DI BOVA MARINA	CDP	4353969/01	01/06/2000	31/12/2020	5,750 (F)	000473/00	115.227,25	13.832,63	6.625,57	42010116	20.458,20	101.394,62
364	COMUNE DI BOVALINO	MEF	4348690/01	18/09/2001	31/12/2021	5,500 (F)	005777/01	207.350,07	21.328,86	11.404,26	42010116	32.733,12	186.021,21
364	COMUNE DI BRANCALEONE	CDP	4347911/01	19/04/2000	31/12/2020	5,750 (F)	000721/99	184.363,64	22.132,21	10.600,91	42010116	32.733,12	162.231,43
364	COMUNE DI BRUZZANO ZEFFIRIO	CDP	4349163/01	26/10/2000	31/12/2020	5,750 (F)	002025/00	55.309,07	6.639,66	3.180,28	42010116	9.819,94	48.669,41
364	COMUNE DI CALANNA	CDP	4356747/03	11/12/2000	31/12/2020	5,750 (F)	002231/00	46.090,89	5.533,05	2.650,23	42010116	8.183,28	40.557,84

Regione Calabria Mutui Contributi Enti Locali - Esercizio finanziario 2014 Consistenza mutui DIPARTIMENTO BILANCIO, FINANZE, PATRIMONIO E SOCIETA' PARTECIPATE Settore RAGIONERIA  
GENERALE Servizio Contabilità - Rendicontazione e parificazione

Ruolo	Ente Beneficiario	Istituto	Posizione	Data conces.	Data scadenza	Tasso	Estr. Decreto	Residuo 01/01/2014	Capitale	Interesse	Capitolo	Rata	Residuo 31/12/2014
364	COMUNE DI CALANNA	MEF	4356747/04	19/06/2001	31/12/2021	5,500 (F)	002293/01	38.878,12	3.999,16	2.138,30	42010116	6.137,46	34.878,96
364	COMUNE DI CALANNA	MEF	4356747/05	19/06/2001	31/12/2021	5,500 (F)	004159/01	116.634,40	11.997,49	6.414,89	42010116	18.412,38	104.636,91
364	COMUNE DI CAMPO CALABRO	CDP	4357618/02	26/10/2000	31/12/2020	5,750 (F)	001899/00	184.363,64	22.132,21	10.600,91	42010116	32.733,12	162.231,43
364	COMUNE DI CAMPO CALABRO	MEF	4356765/01	18/09/2001	31/12/2021	5,500 (F)	006087/01	72.572,51	7.465,10	3.991,49	42010116	11.456,59	65.107,41
364	COMUNE DI CARDETO	CDP	4352393/01	26/09/2000	31/12/2020	5,750 (F)	000467/00	18.436,35	2.213,22	1.060,09	42010116	3.273,31	16.223,13
364	COMUNE DI CARERI	CDP	4352583/01	20/07/2000	31/12/2020	5,750 (F)	000478/00	184.363,64	22.132,21	10.600,91	42010116	32.733,12	162.231,43
364	COMUNE DI CASIGNANA	MEF	4348487/00	19/10/1999	31/12/2019	4,850 (F)	000301/99	41.735,78	6.159,09	2.024,19	42010116	8.183,28	35.576,69
364	COMUNE DI CINQUEFRONDI	CDP	4348692/01	21/11/2000	31/12/2020	5,750 (F)	000479/00	184.363,64	22.132,21	10.600,91	42010116	32.733,12	162.231,43
364	COMUNE DI CITTANOVA	CDP	4351524/01	20/07/2000	31/12/2020	5,750 (F)	000677/00	76.049,99	9.129,54	4.372,87	42010116	13.502,41	66.920,45
364	COMUNE DI CONDOFURI	CDP	4352480/01	28/03/2000	31/12/2020	5,750 (F)	001091/99	115.227,25	13.832,63	6.625,57	42010116	20.458,20	101.394,62
364	COMUNE DI COSOLETO	MEF	4358262/01	18/09/2001	31/12/2021	5,500 (F)	000769/01	103.675,09	10.664,43	5.702,13	42010116	16.366,56	93.010,66
364	COMUNE DI DELIANUOVA	CDP	4346717/01	28/03/2000	31/12/2020	5,750 (F)	000726/99	92.181,84	11.066,10	5.300,46	42010116	16.366,56	81.115,74
364	COMUNE DI FEROLETO DELLA CHIESA	CDP	4353547/02	26/10/2000	31/12/2020	5,750 (F)	000494/00	55.309,07	6.639,66	3.180,28	42010116	9.819,94	48.669,41
364	COMUNE DI FEROLETO DELLA CHIESA	CDP	4353547/01	26/10/2000	31/12/2020	5,750 (F)	001208/00	59.918,18	7.192,97	3.445,29	42010116	10.638,26	52.725,21
364	COMUNE DI FIUMARA	CDP	4356874/01	26/10/2000	31/12/2020	5,750 (F)	002027/00	92.181,84	11.066,10	5.300,46	42010116	16.366,56	81.115,74
364	COMUNE DI GALATRO	CDP	4357617/01	20/07/2000	31/12/2020	5,750 (F)	001933/00	138.272,72	16.599,16	7.950,68	42010116	24.549,84	121.673,56
364	COMUNE DI GIFFONE	MEF	4348072/01	11/12/2001	31/12/2021	5,250 (F)	001211/00	209.439,44	21.737,55	10.995,57	42010116	32.733,12	187.701,89
364	COMUNE DI GIOIOSA IONICA	CDP	4351049/01	20/07/2000	31/12/2020	5,750 (F)	000675/00	43.786,35	5.256,40	2.517,72	42010116	7.774,12	38.529,95
364	COMUNE DI GROTTERIA	CDP	4350137/01	01/06/2000	31/12/2020	5,750 (F)	000471/00	92.181,81	11.066,10	5.300,46	42010116	16.366,56	81.115,71
364	COMUNE DI LOCRI	CDP	4349110/00	06/12/2005	31/12/2025	3,750 (F)	022501/04	283.131,17	19.114,84	10.617,42	42010116	29.732,26	264.016,33
364	COMUNE DI MARINA DI GIOIOSA IONICA	CDP	4350976/01	26/09/2000	31/12/2020	5,750 (F)	000576/00	115.227,25	13.832,63	6.625,57	42010116	20.458,20	101.394,62
364	COMUNE DI MELICUCCA	CDP	4347909/02	26/09/2000	31/12/2020	5,750 (F)	001113/00	71.960,55	8.638,62	4.137,73	42010116	12.776,35	63.321,93
364	COMUNE DI MELICUCCA	CDP	4347909/03	26/09/2000	31/12/2020	5,750 (F)	001113/00	8.698,52	1.044,22	500,17	42010116	1.544,39	7.654,30
364	COMUNE DI MELICUCCO	CDP	4377853/01	21/11/2000	31/12/2020	5,750 (F)	001818/00	23.045,47	2.766,53	1.325,11	42010116	4.091,64	20.278,94
364	COMUNE DI MELICUCCO	MEF	4347874/01	29/01/2002	31/12/2022	5,250 (F)	002028/00	100.665,55	9.035,80	5.284,94	42010116	14.320,74	91.629,75
364	COMUNE DI MELICUCCO	CDP	4355888/01	22/02/2000	31/12/2020	5,750 (F)	000852/99	64.527,27	7.746,27	3.710,32	42010116	11.456,59	56.781,00
364	COMUNE DI MOLOCHIO	CDP	4348158/01	01/06/2000	31/12/2020	5,750 (F)	000683/00	46.090,89	5.533,05	2.650,23	42010116	8.183,28	40.557,84
364	COMUNE DI MOTTA SAN GIOVANNI	CDP	4357670/01	20/07/2000	31/12/2020	5,750 (F)	000561/00	172.840,90	20.748,95	9.938,35	42010116	30.687,30	152.091,95
364	COMUNE DI OPPIDO MAMERTINA	CDP	4357413/01	20/07/2000	31/12/2020	5,750 (F)	000495/00	184.363,64	22.132,21	10.600,91	42010116	32.733,12	162.231,43
364	COMUNE DI PALIZZI	CDP	4348181/01	01/06/2000	31/12/2020	5,750 (F)	000816/00	103.704,52	12.449,37	5.963,01	42010116	18.412,38	91.255,15
364	COMUNE DI PALMI	CDP	4353336/01	28/03/2000	31/12/2020	5,750 (F)	001099/99	138.272,72	16.599,16	7.950,68	42010116	24.549,84	121.673,56
364	COMUNE DI PAZZANO	CDP	4358631/01	26/09/2000	31/12/2020	5,750 (F)	001338/00	55.309,07	6.639,66	3.180,28	42010116	9.819,94	48.669,41
364	COMUNE DI PLATI	MEF	4357111/01	25/01/2000	31/12/2020	5,350 (F)	000958/99	70.135,06	8.522,69	3.752,23	42010116	12.274,92	61.612,37
364	COMUNE DI POLISTENA	CDP	4351112/01	21/11/2000	31/12/2020	5,750 (F)	001835/00	41.481,80	4.979,75	2.385,20	42010116	7.364,95	36.502,05
364	COMUNE DI RIZZICONI	CDP	4357102/00	28/07/2004	31/12/2024	4,650 (F)	008824/04	272.255,03	19.516,89	12.659,86	42010116	32.176,75	252.738,14
364	COMUNE DI RIZZICONI	CDP	4348127/02	21/11/2000	31/12/2020	5,750 (F)	001829/00	158.432,96	19.019,32	9.109,90	42010116	28.129,22	139.413,64
364	COMUNE DI RIZZICONI	CDP	4348127/03	21/11/2000	31/12/2020	5,750 (F)	001829/00	25.930,68	3.112,89	1.491,01	42010116	4.603,90	22.817,79
364	COMUNE DI ROGHUDI	CDP	4403873/00	23/11/2005	31/12/2025	3,780 (F)	021844/04	212.546,23	14.324,87	8.034,25	42010116	22.359,12	198.221,36
364	COMUNE DI ROSARNO	CDP	4353134/01	26/09/2000	31/12/2020	5,750 (F)	001342/00	184.363,64	22.132,21	10.600,91	42010116	32.733,12	162.231,43
364	COMUNE DI ROSARNO	MEF	4370233/01	18/09/2001	31/12/2021	5,500 (F)	004807/01	360.571,53	37.089,84	19.831,43	42010116	56.921,27	323.481,69
364	COMUNE DI ROSARNO	CDP	4358402/01	07/04/2006	31/12/2026	4,191 (F)	000230/06	71.784,94	4.265,76	3.008,51	42010116	7.274,27	67.519,18

Regione Calabria Mutui Contributi Enti Locali - Esercizio finanziario 2014 Consistenza mutui DIPARTIMENTO BILANCIO, FINANZE, PATRIMONIO E SOCIETA' PARTECIPATE Settore RAGIONERIA  
GENERALE Servizio Contabilità - Rendicontazione e parificazione

Ruolo	Ente Beneficiario	Istituto	Posizione	Data concess.	Data scadenza	Tasso	Estr. Decreto	Residuo 01/01/2014	Capitale	Interesse	Capitolo	Rata	Residuo 31/12/2014
364	COMUNE DI SAN FERDINANDO	CDP	4349176/01	27/06/2000	31/12/2020	5,750 (F)	000497/00	184.363,64	22.132,21	10.600,91	42010116	32.733,12	162.231,43
364	COMUNE DI SAN GIORGIO MORGETO	CDP	4357130/01	26/09/2000	31/12/2020	5,750 (F)	001907/00	46.090,89	5.533,05	2.650,23	42010116	8.183,28	40.557,84
364	COMUNE DI SAN LORENZO	CDP	4349111/00	22/02/2006	31/12/2026	3,885 (F)	013559/05	175.582,56	10.636,87	6.821,38	42010116	17.458,25	164.945,69
364	COMUNE DI SAN LUCA	CDP	4354465/01	27/06/2000	31/12/2020	5,750 (F)	000485/00	138.272,72	16.599,16	7.950,68	42010116	24.549,84	121.673,56
364	COMUNE DI SANT ALESSIO IN ASPROMONTE	MEF	4355898/01	17/07/2001	31/12/2021	5,500 (F)	004161/01	51.837,53	5.332,22	2.851,06	42010116	8.183,28	46.505,31
364	COMUNE DI SANT ALESSIO IN ASPROMONTE	CDP	4357001/01	19/04/2000	31/12/2020	5,750 (F)	001101/99	92.181,84	11.066,10	5.300,46	42010116	16.366,56	81.115,74
364	COMUNE DI SANT ILARIO DELLO IONIO	CDP	4358284/01	20/07/2000	31/12/2020	5,750 (F)	000697/00	92.181,84	11.066,10	5.300,46	42010116	16.366,56	81.115,74
364	COMUNE DI SANTO STEFANO IN ASPROMONTE	CDP	4347052/02	28/03/2000	31/12/2020	5,750 (F)	000498/00	109.714,10	13.170,80	6.308,56	42010116	19.479,36	96.543,30
364	COMUNE DI SANTO STEFANO IN ASPROMONTE	CDP	4347052/03	28/03/2000	31/12/2020	5,750 (F)	000498/00	28.558,62	3.428,36	1.642,12	42010116	5.070,48	25.130,26
364	COMUNE DI SCILLA	CDP	4353826/03	11/12/2000	31/12/2020	5,750 (F)	001903/00	5.227,62	627,55	300,59	42010116	928,14	4.600,07
364	COMUNE DI SCILLA	CDP	4353826/02	11/12/2000	31/12/2020	5,750 (F)	001903/00	105.390,56	12.651,78	6.059,95	42010116	18.711,73	92.738,78
364	COMUNE DI SIDERNO	CDP	4355470/01	22/02/2000	31/12/2020	5,750 (F)	000725/99	184.363,64	22.132,21	10.600,91	42010116	32.733,12	162.231,43
364	COMUNE DI SINOPOLI	CDP	4356861/01	27/06/2000	31/12/2020	5,750 (F)	000556/00	69.136,37	8.299,58	3.975,34	42010116	12.274,92	60.836,79
364	COMUNE DI STAITI	CDP	4356863/01	24/01/2001	31/12/2021	5,750 (F)	002059/00	30.793,87	3.139,32	1.770,65	42010116	4.909,97	27.654,55
364	COMUNE DI STILO	CDP	4355330/01	01/06/2000	31/12/2020	5,750 (F)	000817/00	80.659,07	9.682,84	4.637,90	42010116	14.320,74	70.976,23
364	COMUNE DI TAURIANOVA	MEF	4348525/01	18/09/2001	31/12/2021	5,500 (F)	003927/01	129.593,79	13.330,54	7.127,66	42010116	20.458,20	116.263,25
364	COMUNE DI TAURIANOVA	CDP	4348943/01	22/02/2000	31/12/2020	5,750 (F)	000569/99	27.654,55	3.319,83	1.590,14	42010116	4.909,97	24.334,72
364	COMUNE DI VILLA SAN GIOVANNI	CDP	4349624/01	20/07/2000	31/12/2020	5,750 (F)	000688/00	184.363,64	22.132,21	10.600,91	42010116	32.733,12	162.231,43
<b>TOTALE</b>								<b>123.409.626,63</b>	<b>16.088.428,98</b>	<b>6.892.001,81</b>		<b>22.979.877,73</b>	<b>107.321.197,65</b>